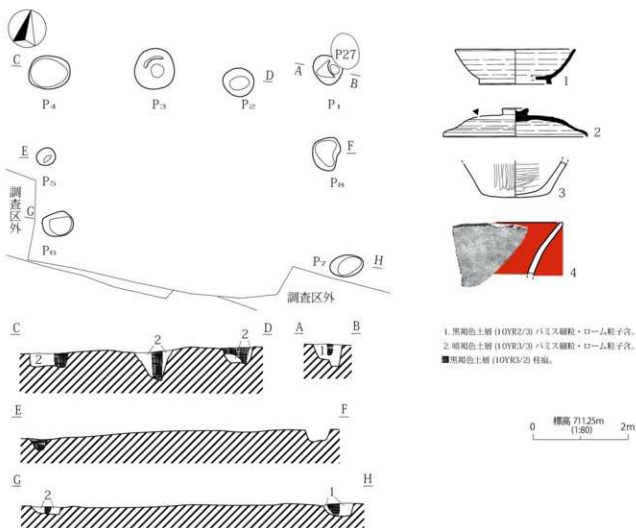
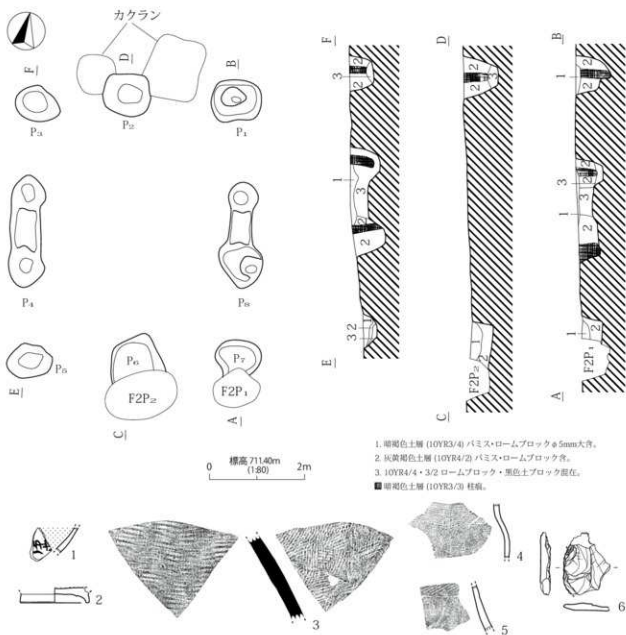


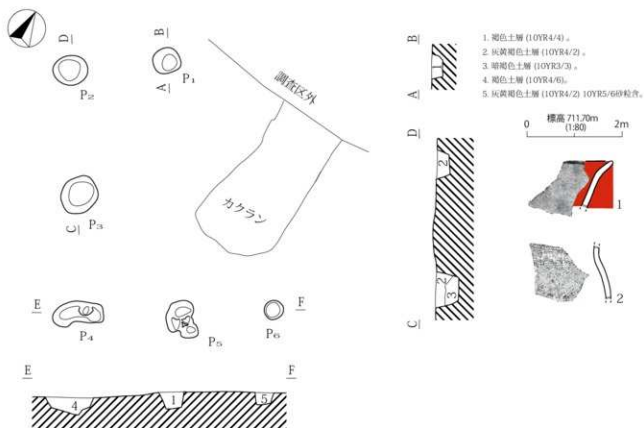
第 637 図 F2 号掘立柱建物址



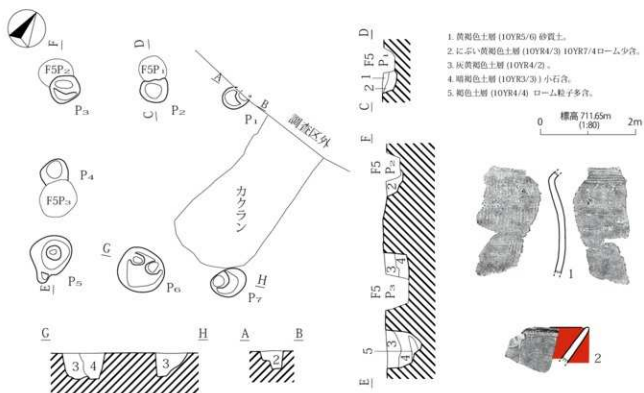
第 639 図 F4 号掘立柱建物址



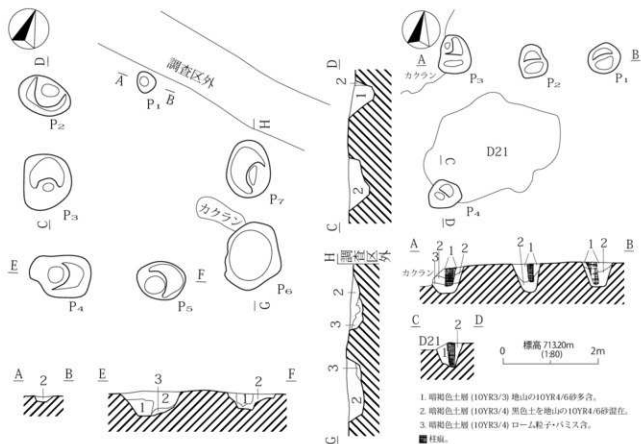
第638図 F3号掘立柱建物址



第 640 図 F5号掘立柱建物址



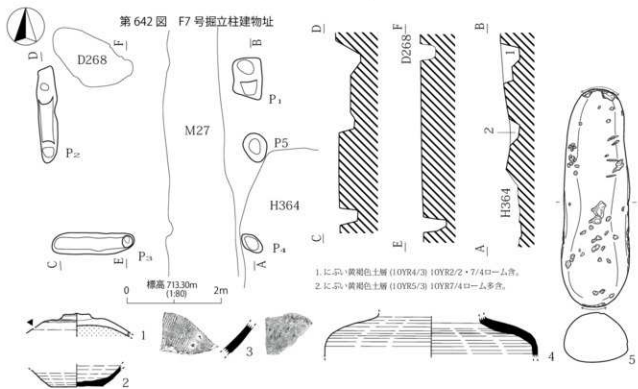
第 641 図 F6号掘立柱建物址



第654図 F22号掘立柱建物址

1. 黒褐色土層 (10YR3/1)。
2. 黒褐色土層 (10YR3/2) 小石多含。
3. 褐色土層 (10YR4/4) ローム粒子多含。

0 標高 711.50m (1.80) 2m

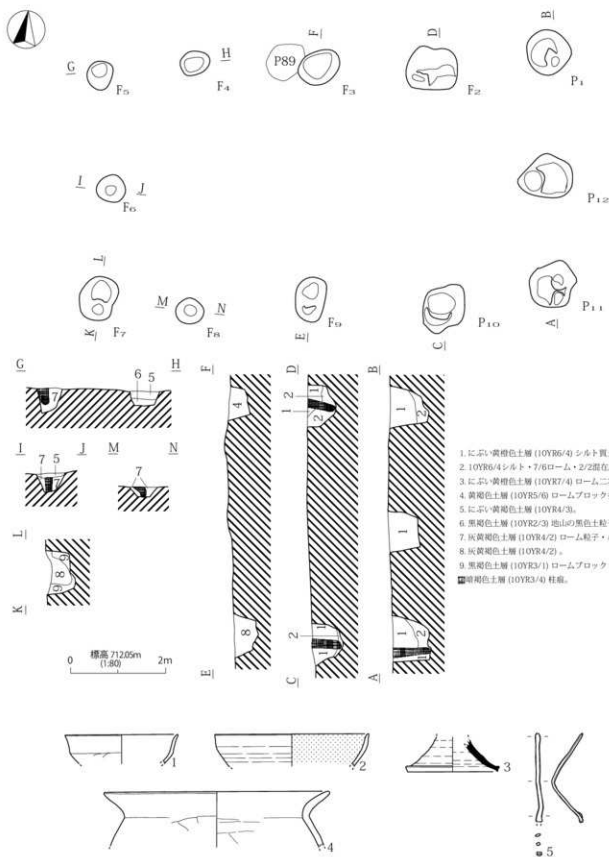


第642図 F7号掘立柱建物址

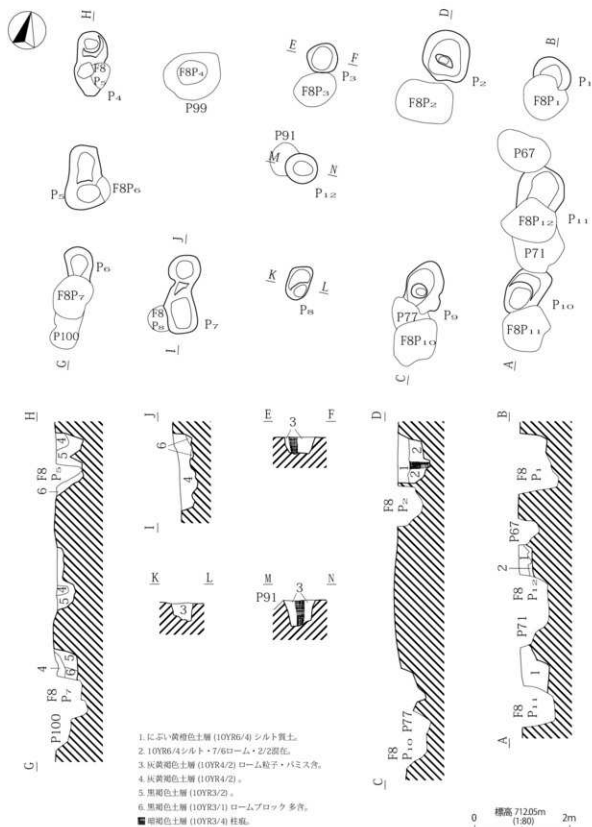
1. 赤・黄褐色土層 (10YR4/3) 10YR2/2・7/4ローム多。
2. 赤・黄褐色土層 (10YR5/3) 10YR7/4ローム多。

第646図 F11号掘立柱建物址

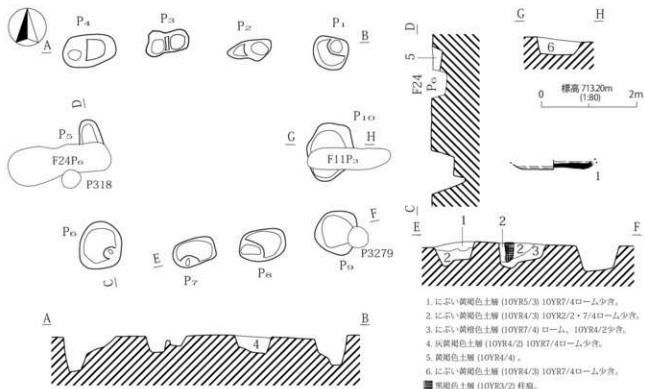




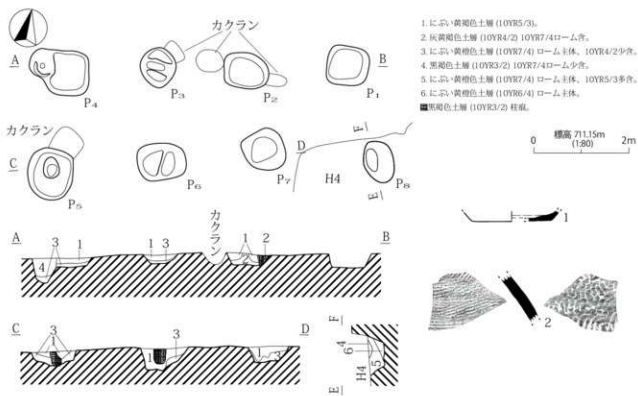
第 643 図 F8 号掘立柱建物址



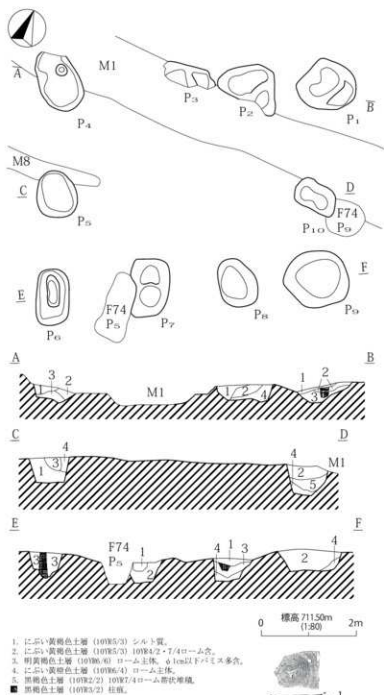
第644図 F9号掘立柱建物址



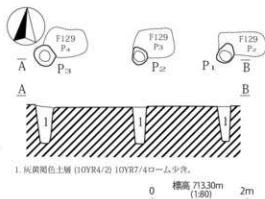
第 645 図 F10号掘立柱建物址



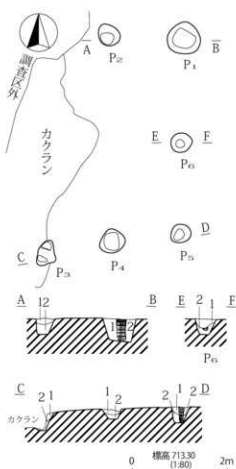
第 648 図 F15号掘立柱建物址



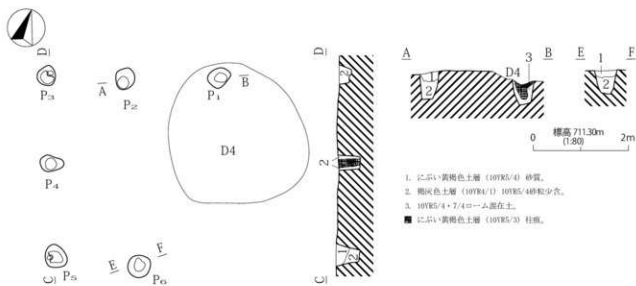
第647図 F14号掘立柱建物址



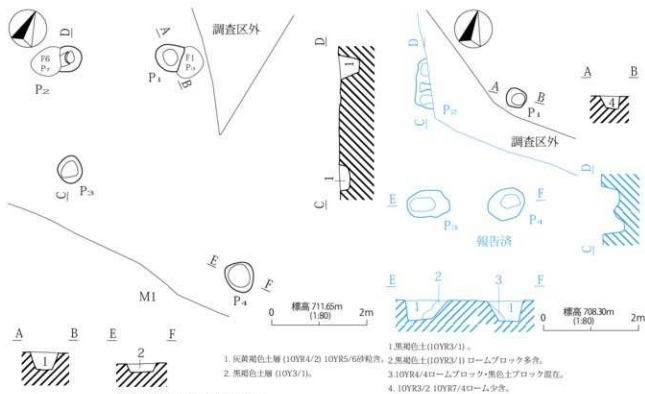
第649図 F16号掘立柱建物址



第655図 F23号掘立柱建物址

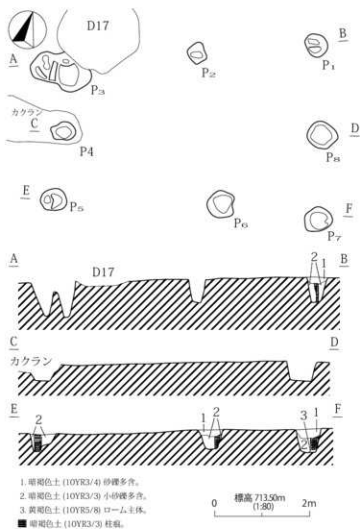


第 650 図 F18号掘立柱建物址

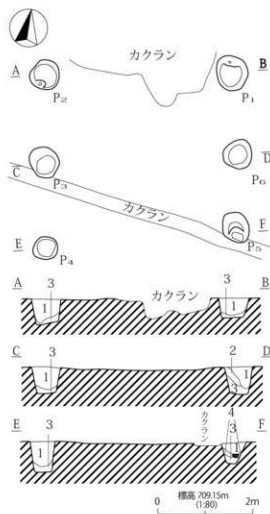


第 651 図 F19号掘立柱建物址

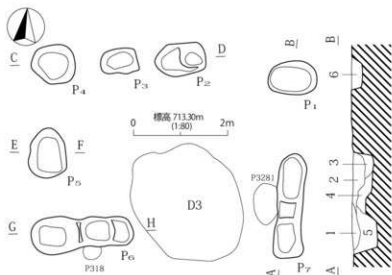
第 657 図 F27号掘立柱建物址



第 652 図 F20号掘立柱建物址

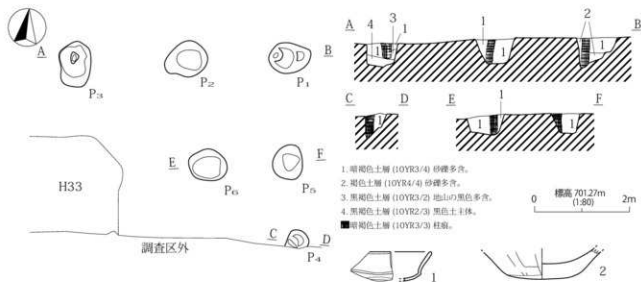


第 663 図 F62号掘立柱建物址

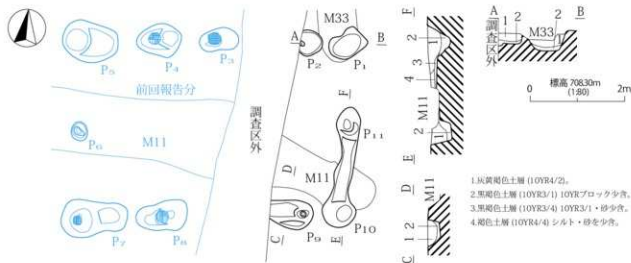


第 656 図 F24号掘立柱建物址

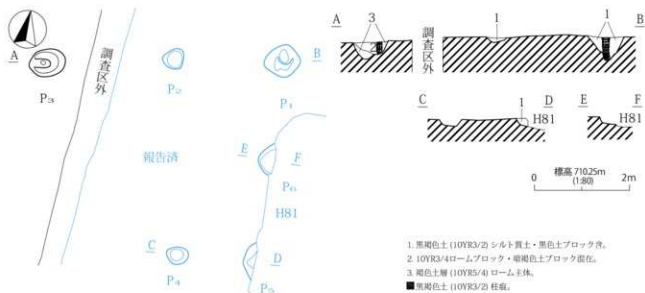




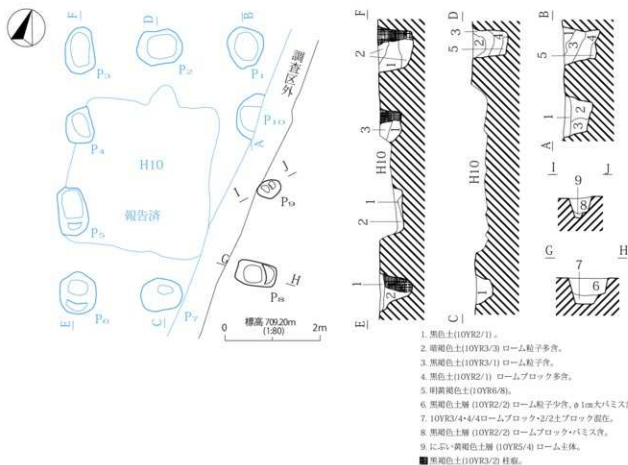
第 653 図 F21 号掘立柱建物址



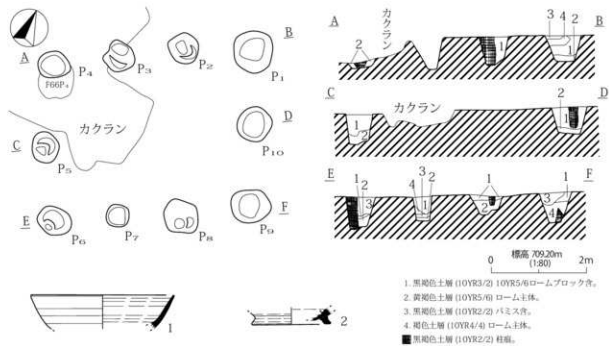
第 658 図 F30 号掘立柱建物址



第 662 図 F58 号掘立柱建物址

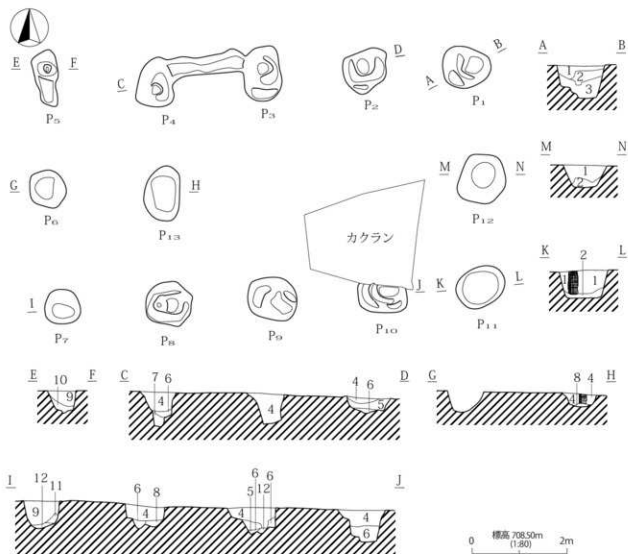


第 659 図 F31 号掘立柱建物址

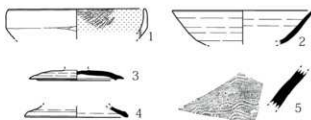


第 664 図 F64 号掘立柱建物址

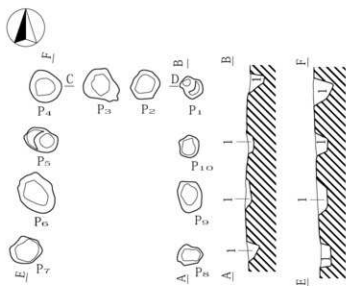




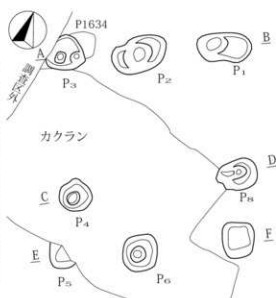
1. 深い黄褐色土 (10YR4/3) 10YR7/4ローム・2/2少含。
  2. 10YR7/6ローム・2/2・5/3混在。
  3. 明黄褐色土 (10YR7/6) ローム主体、10YR2/2・5/3少含。
  4. 黒褐色土層 (10YR2/2) 黒色土・ロームブロック・ローム粒子・ハミス含。
  5. 暗褐色土層 (10YR2/2) 10YR5/6ロームブロック多含。
  6. 褐色土層 (10YR4/4) 10YR5/6ロームブロックに2/2土ブロック含。
  7. 黒褐色土層 (10YR2/2) ローム粒子・ハミス含。
  8. 黒褐色土層 (10YR2/2) ロームブロック・黒色土ブロック含。
  9. 黒褐色土層 (10YR2/2) ローム粒子・ハミス含。
  10. 暗褐色土層 (10YR2/2) 1層より黒色強。
  11. 暗褐色土層 (10YR3/3) 10YR5/6ロームブロック多含、黒色土ブロック含。
  12. 暗褐色土層 (10YR4/4) ローム主体。
- 黒褐色土層 (10YR3/2) 柱眼。



第 660 図 F38 号掘立柱建物址



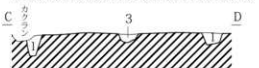
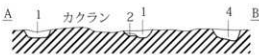
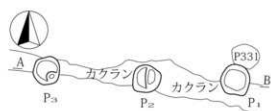
第661図 F41号掘立柱建物址



1. 10YR4/3ロームブロック・暗褐色土ブロック層在。
  2. 黒褐色土層 (10YR2/2) ボリ・ロームブロック在。
  3. 黒褐色土層 (10YR2/2) パミス・ロームブロック在。
  4. 濃い・黄褐色土層 (10YR5/4) ローム土体・暗褐色土在。
  5. 黒褐色土層 (10YR3/2) ロームブロック在。
  6. 黒褐色土層 (10YR2/2) ローム粒子・パミス在。
  7. 10YR3/4ロームブロック・ローム粒子・3/2層在。
- 黒褐色土層 (10YR2/2) 柱在。

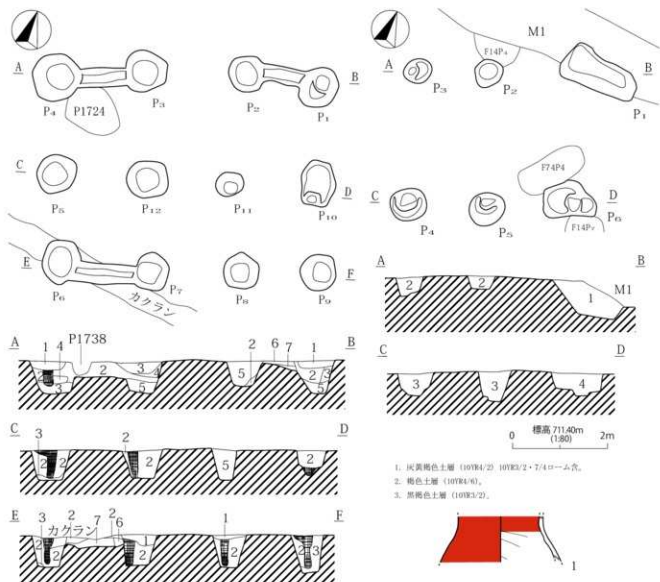


第665図 F66号掘立柱建物址



1. 黒色土層 (10YR2/1) ローム粒子・パミス少量。
2. 10YR5/6ローム・2/1土層在。
3. 黒褐色土層 (10YR2/2) ローム粒子・パミス在。
4. 黒褐色土層 (10YR3/1)。

第667図 F69号掘立柱建物址



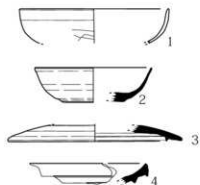
1. 灰黄褐色土層 (10YR4/2) 10YR2・2・7/4ローム穴。
2. 褐色土層 (10YR4/0)。
3. 黒褐色土層 (10YR3/2)。



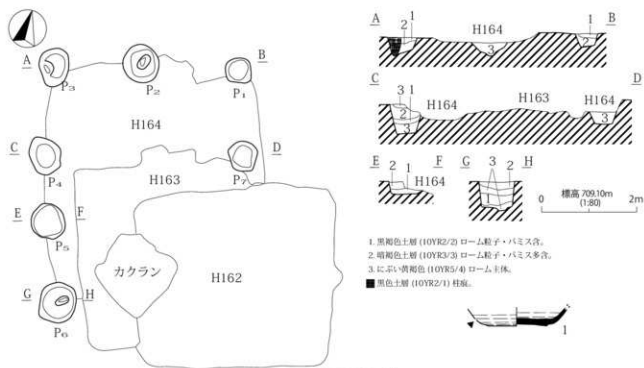
第 670 図 F75 号掘立柱建物址

1. 黒褐色土層 (10YR2/2) φ 2mm大バミス多含。
  2. 黒褐色土層 (10YR2/2) ロームブロック・バミス含。
  3. にぶい黄褐色土層 (10YR5/4) ローム主体。
  4. 黒褐色土層 (10YR2/2) バミス含。
  5. 黒褐色土層 (10YR2/2) ローム粒予・バミス含。
  6. 10YR3/2ロームブロック・黒褐色土混在。
  7. 暗褐色土層 (10YR3/3) ロームに黒褐色土ブロック含。
- 黒褐色土層 (10YR2/2) 柱痕。

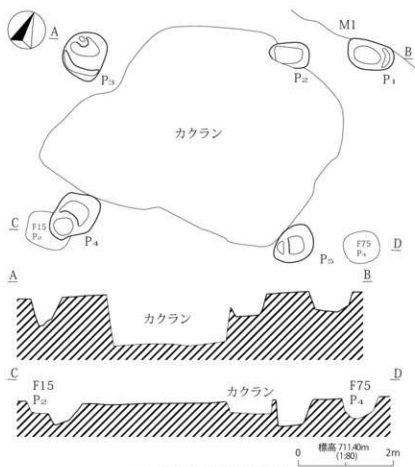
0 標高 709.20m (1.80) 2m



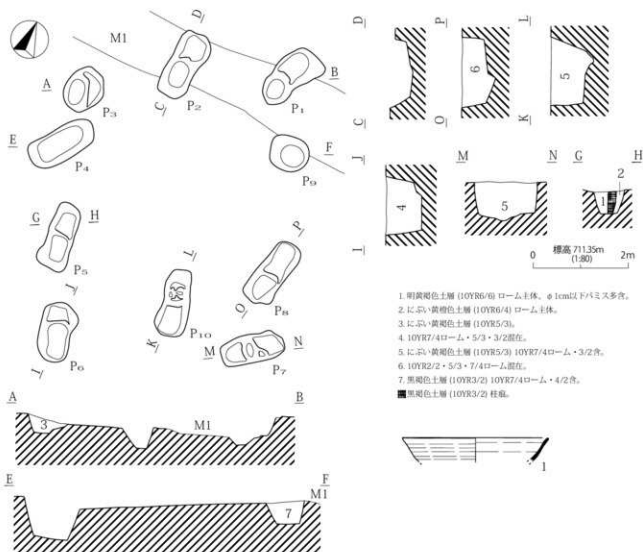
第 666 図 F68 号掘立柱建物址



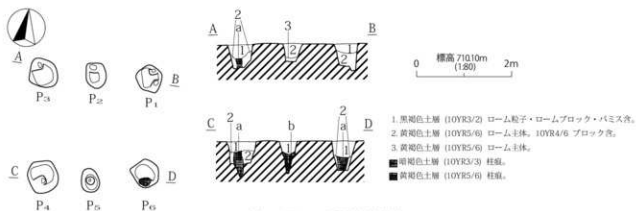
第 668 図 F70 号掘立柱建物址



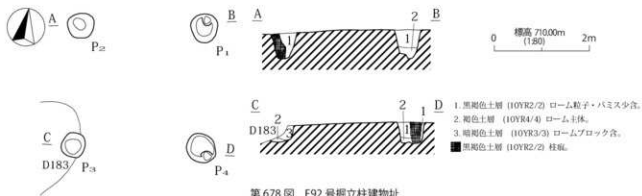
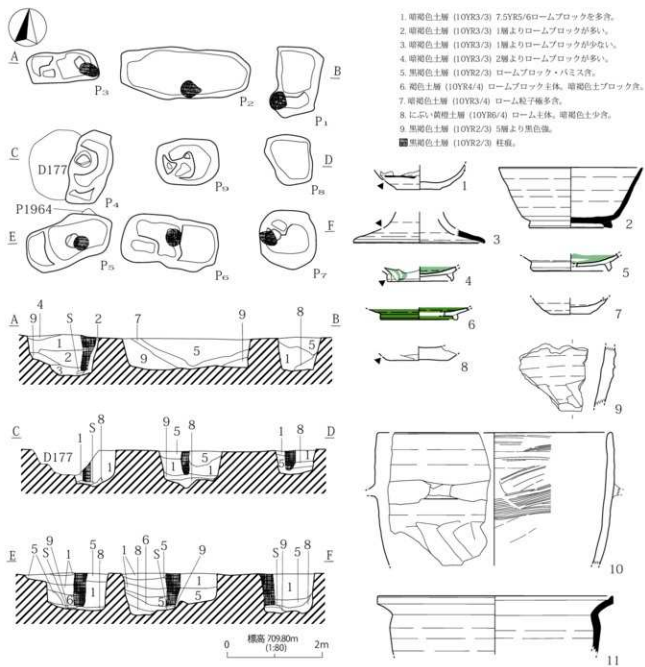
第 671 図 F76 号掘立柱建物址

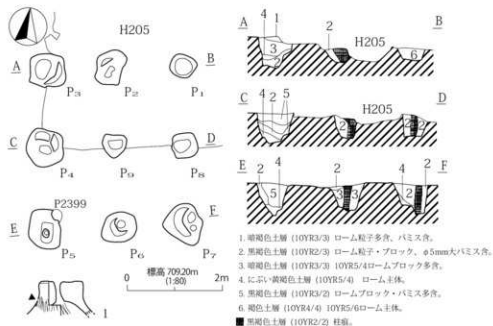


第 669 図 F74 号掘立柱建物址

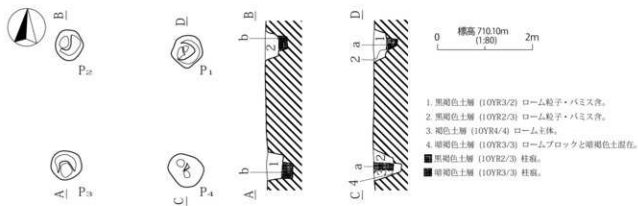


第 674 図 F88 号掘立柱建物址

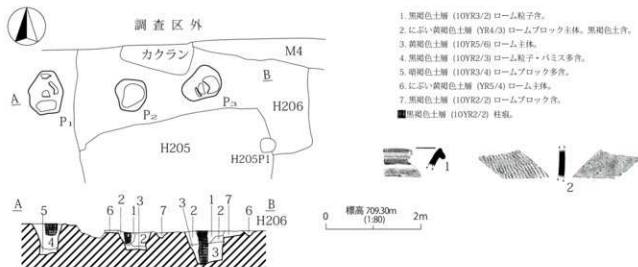




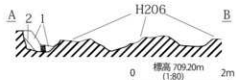
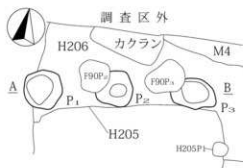
第 673 図 F87 号掘立柱建物址



第 675 図 F89 号掘立柱建物址

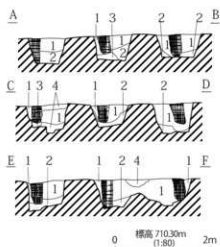
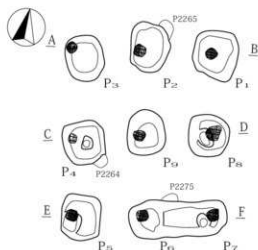


第 676 図 F90 号掘立柱建物址




1. 黒褐色土層 (10YR3/3) ローム粒子多含。
2. 褐色土層 (10YR4/4) ローム主体、暗褐色土含。
- 黒褐色土層 (10YR3/2) 柱痕。

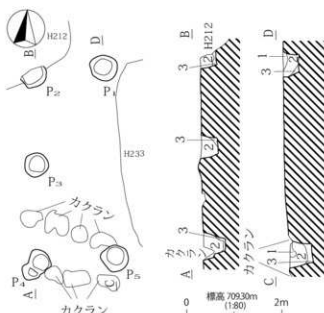
第 677 図 F91 号掘立柱建物址




1. 黒褐色土層 (10YR3/2) 10YR4/6ロームブロック、φ1cm以下パミス多含。
2. 黄褐色土層 (10YR5/6) ローム主体。
3. 黒褐色土層 (10YR3/2) ロームブロック含。
4. 黒褐色土層 (10YR3/2) ローム粒子・パミス含。
- 黒褐色土層 (10YR2/3) 柱痕。



第 679 図 F93 号掘立柱建物址

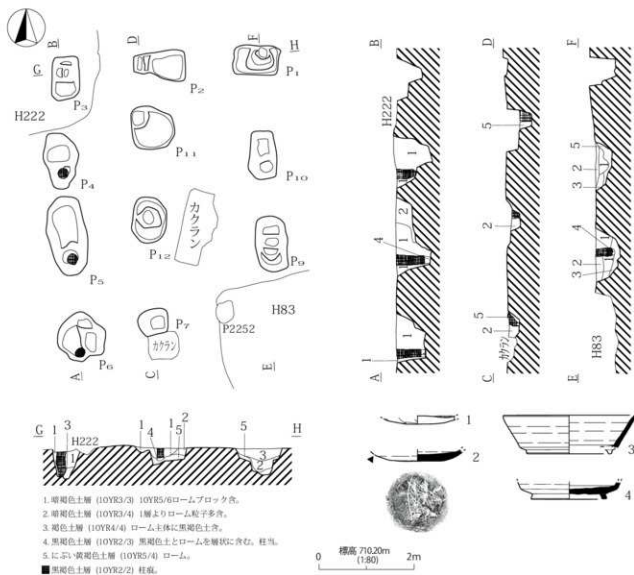


1. 黒褐色土層 (10YR2/3) ローム粒子・パミス含。
2. 黒褐色土層 (10YR2/2) 10YR5/6ロームブロック含。
3. 褐色土層 (10YR4/4) ローム主体。

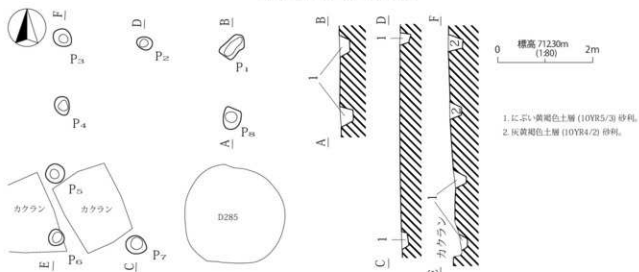


第 685 図 F99 号掘立柱建物址

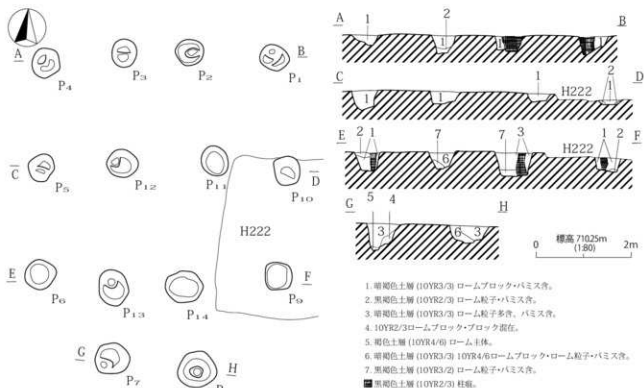




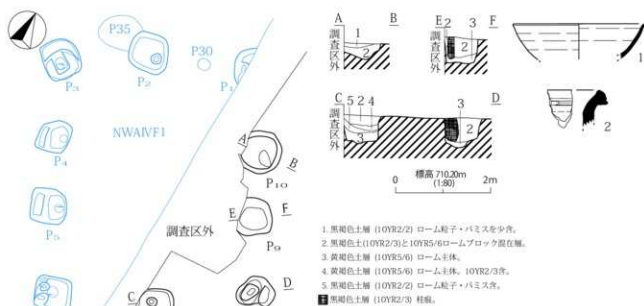
第 680 図 F94 号掘立柱建物址



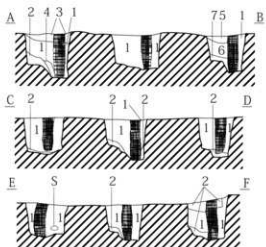
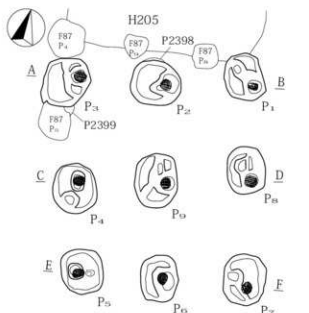
第 686 図 F104 号掘立柱建物址



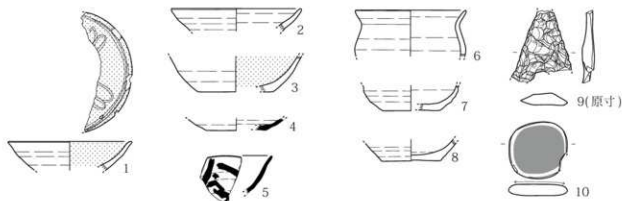
第 681 図 F96 号掘立柱建物址



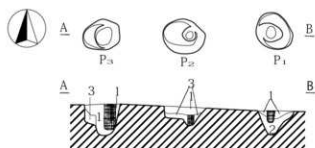
第 683 図 F97 号掘立柱建物址



1. 褐色土層 (10YR4/4) 10YR5/4ロームブロック主体、黒褐色土ブロックを挿状。
2. 濃い褐色土層 (7.5YR5/4) ローム主体。
3. 黒褐色土層 (10YR2/3) ロームブロック多含。
4. 黒色土層 (10YR2/1) 黒色土ブロック。
5. 黄褐色土層 (10YR5/8) ロームに褐色土。
6. 10YR5/8ロームと10YR2/3土ブロック混在。
7. 褐色土層 (10YR4/6) ローム主体。
- 黒褐色土層 (10YR2/3) 柱痕。

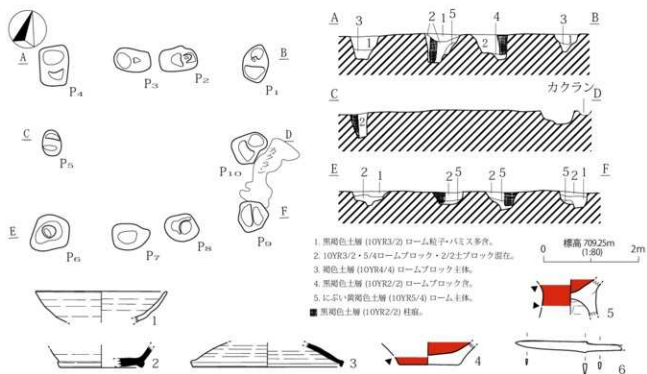


第 682 図 F96 号掘立柱建物址

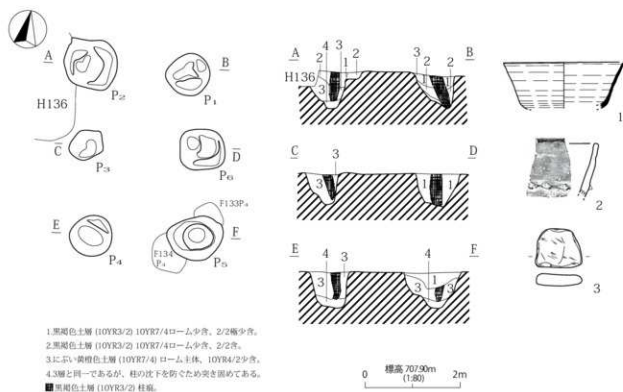


1. 灰黄褐色土層 (10YR4/2) 10YR7/4ローム少含。
2. 黒褐色土層 (10YR3/2) 10YR7/4ローム多含。
3. 明黄褐色土層 (10YR7/6) ローム、10YR4/2少含。
- 濃い、黄褐色土層 (10YR4/3) 柱痕。

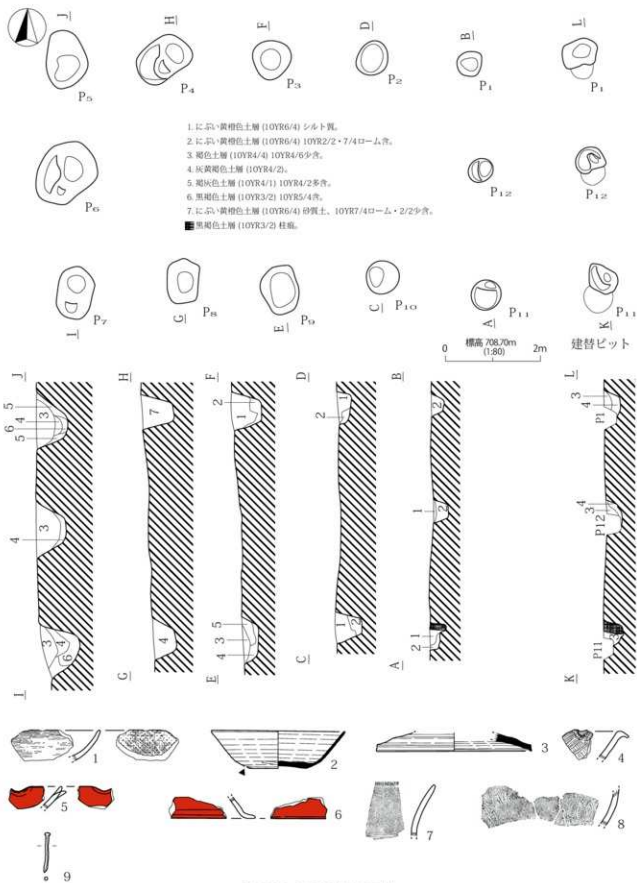
第 690 図 F108 号掘立柱建物址

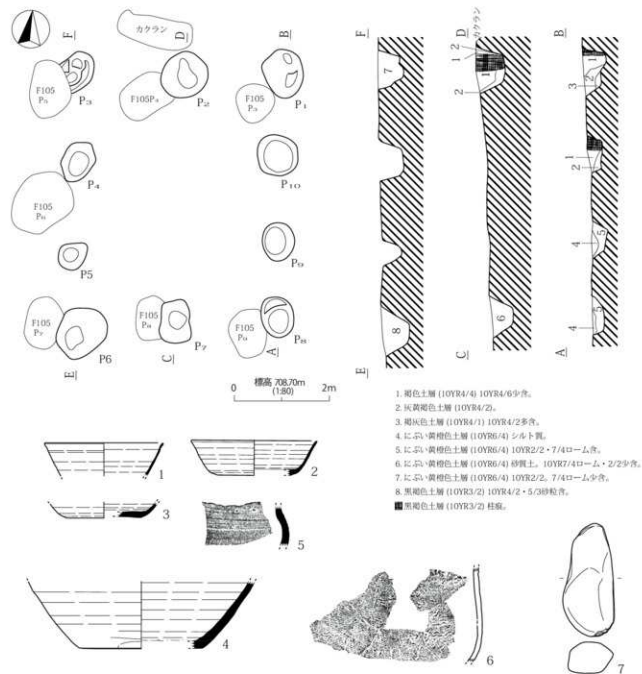


第 684 図 F98 号掘立柱建物址

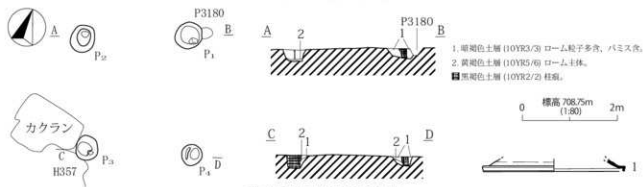


第 691 図 F109 号掘立柱建物址

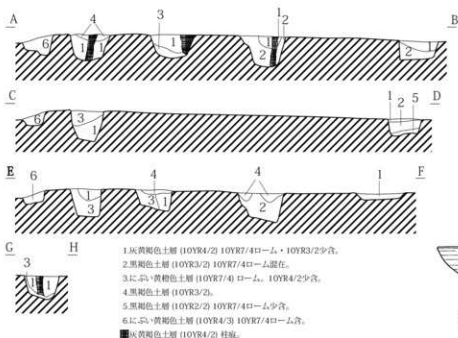
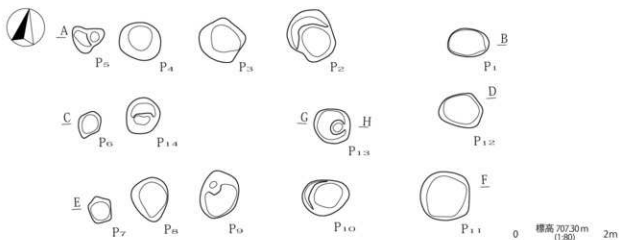




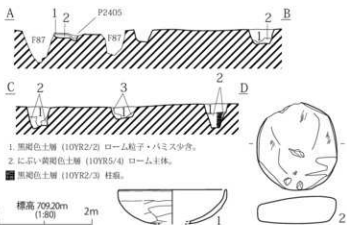
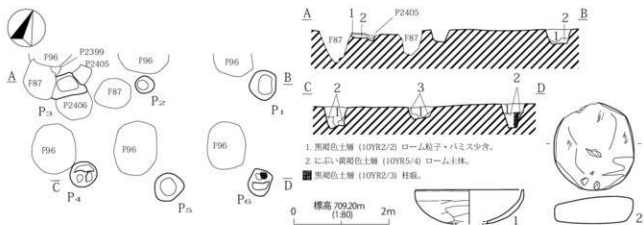
第 688 図 F106号掘立柱建物址



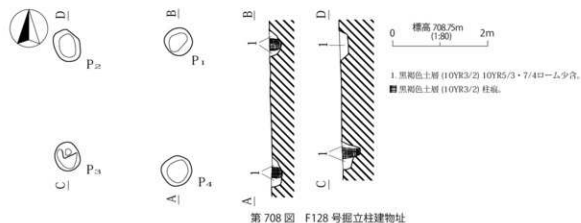
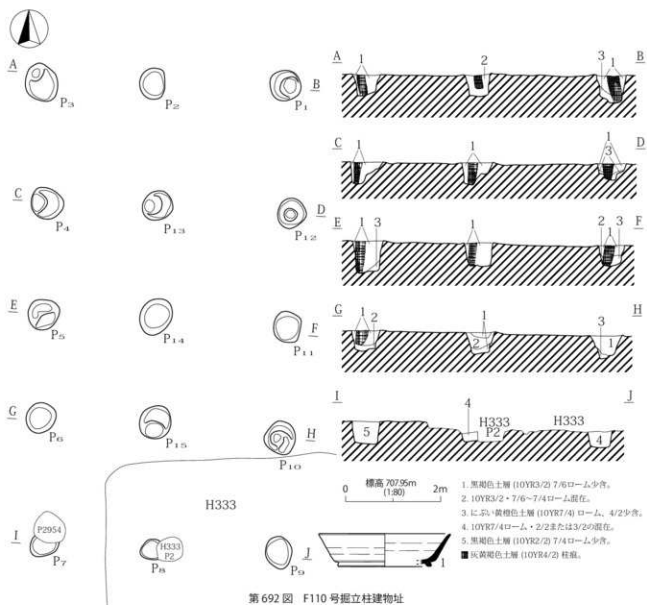
第 700 図 F119号掘立柱建物址



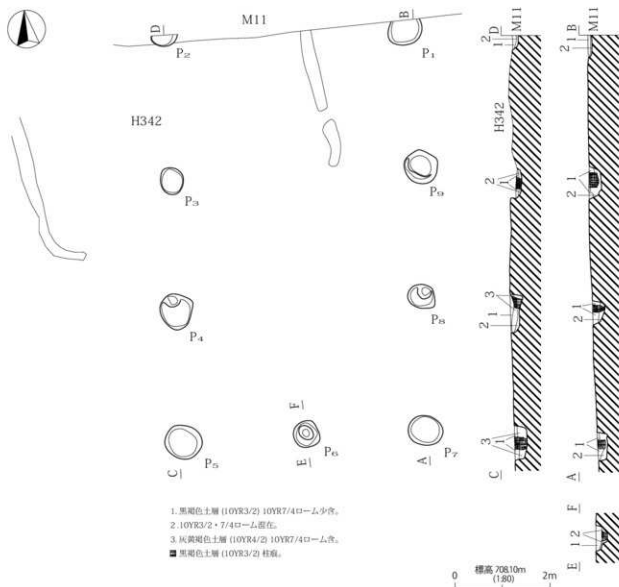
第 689 図 F107 号掘立柱建物址



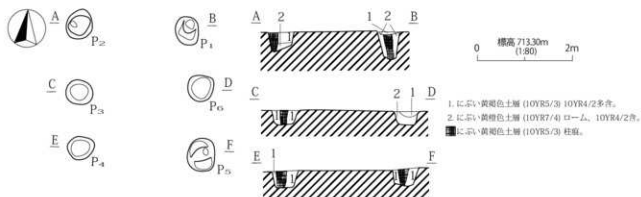
第 702 図 F121 号掘立柱建物址



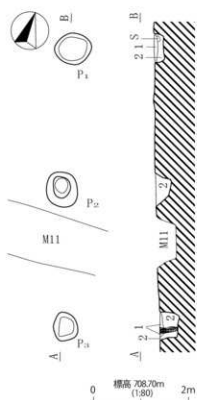




第 693 図 F111 号掘立柱建物址

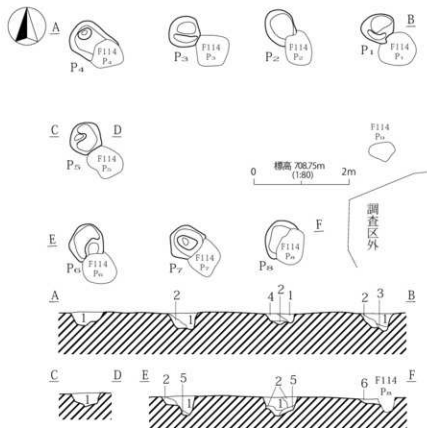


第 710 図 F130 号掘立柱建物址



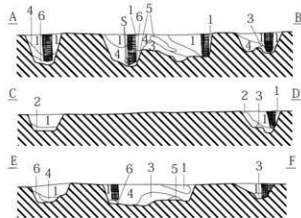
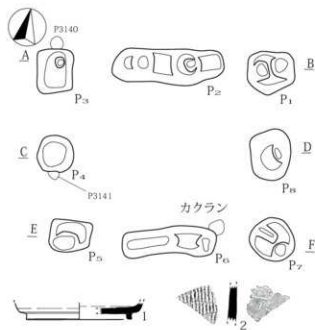
1. 赤い・黄褐色土層 (10YR6/4) 砂質土。
2. 灰黄褐色土層 (10YR4/2) 7/4ローム少含。  
■柱痕。

第694図 F112号掘立柱建物址



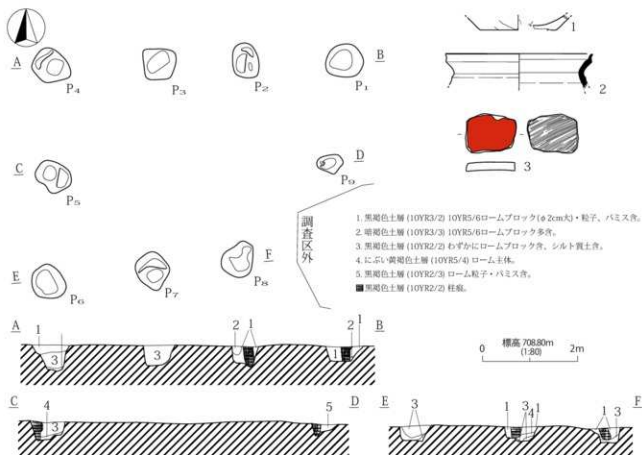
1. 黒褐色土層 (10YR3/2) ローム粒子・パミス含。ロームブロック少含。
2. 褐色土層 (10YR4/4) 10YR5/6大ロームブロック少含。ローム粒子多含。パミス含。
3. 暗褐色土層 (10YR3/3) ローム粒子多含。
4. 黒褐色土層 (10YR3/2) 1層よりロームブロック多含。
5. 赤い・黄褐色土層 (10YR5/4) ローム主体。
6. 暗褐色土層 (10YR3/4) シルト質土多含。ローム粒子・パミス含。

第697図 F115号掘立柱建物址

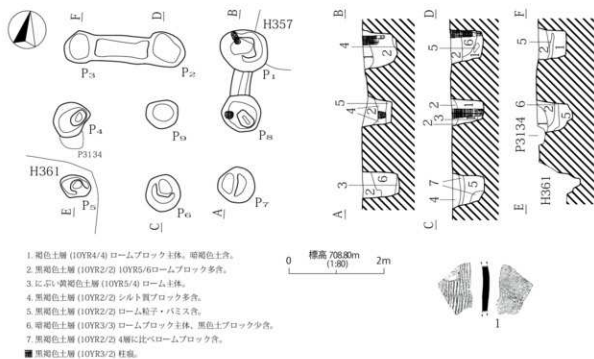


1. 暗褐色土層 (10YR3/3) 10YR5/6ロームブロック (φ2mm大)・ローム粒子・パミス含。
  2. 黒褐色土層 (10YR2/3) ローム粒子・パミス含。
  3. 褐色土層 (10YR4/4) 10YR5/6ロームブロック・黒褐色土含。
  4. 褐色土層 (10YR4/4) 10YR5/6ロームブロック多含。
  5. 黒褐色土層 (10YR2/2) 黒褐色土ブロック主体。ロームブロック含。
  6. 黄褐色土層 (10YR5/6) ローム主体。
- 黒褐色土層 (10YR2/3) 柱痕。

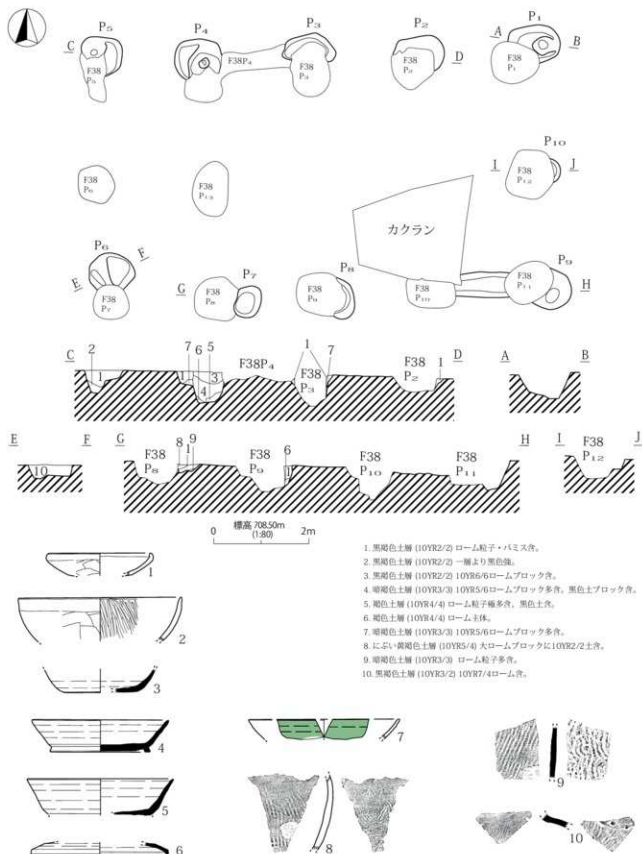
第695図 F113号掘立柱建物址



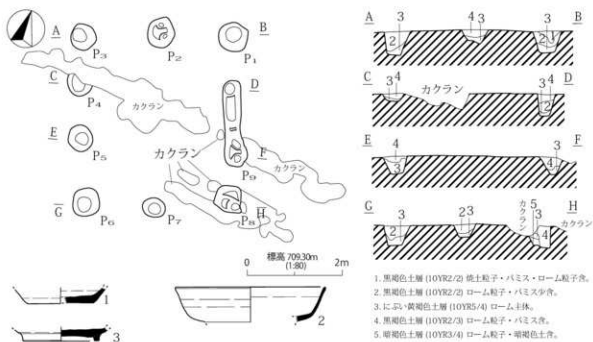
第 696 図 F114 号掘立柱建物址



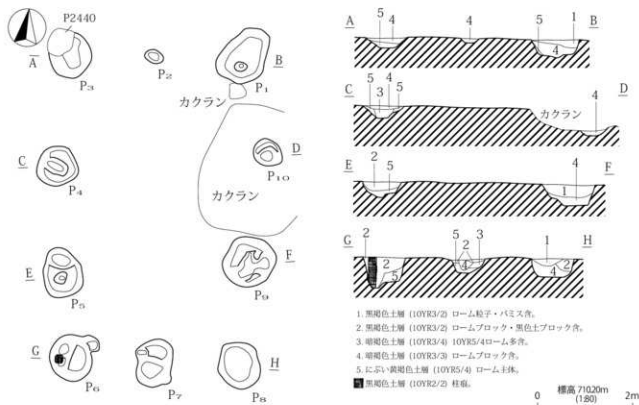
第 699 図 F118 号掘立柱建物址



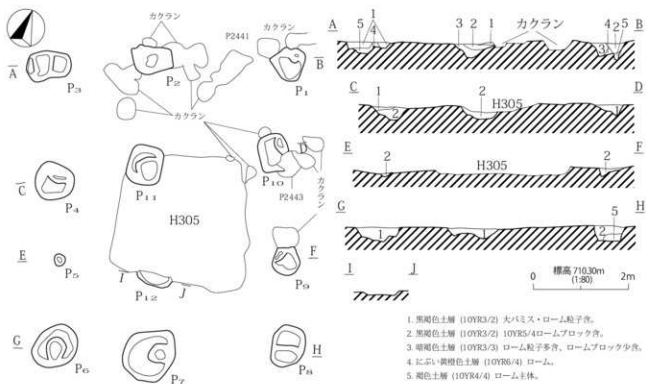
第 698 図 F117号掘立柱建物址



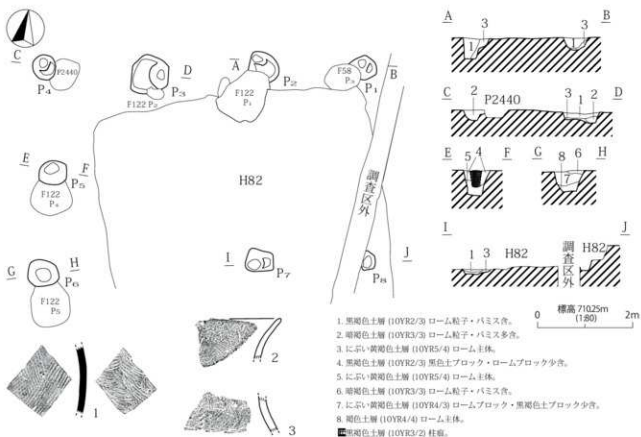
第 701 図 F120 号掘立柱建物址



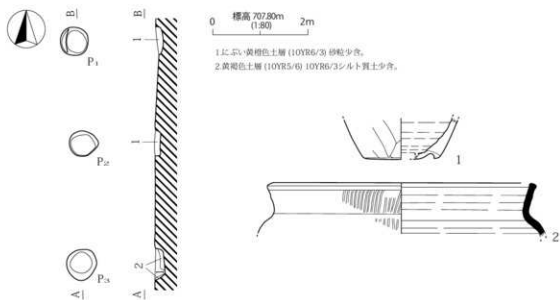
第 703 図 F122 号掘立柱建物址



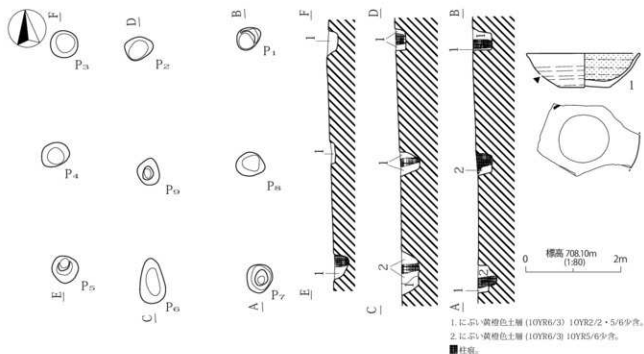
第704図 F123号掘立柱建物址



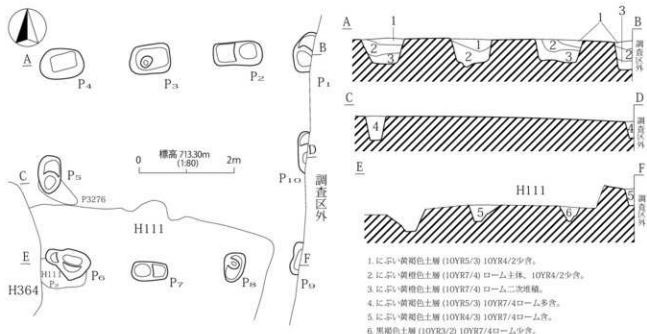
第705図 F125号掘立柱建物址



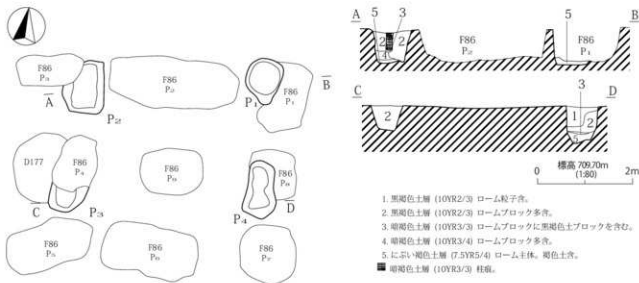
第 706 図 F126 号掘立柱建物址



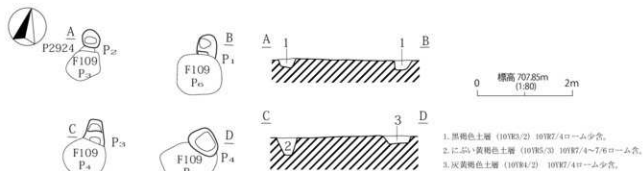
第 707 図 F127 号掘立柱建物址



第709図 F129号掘立柱建物址

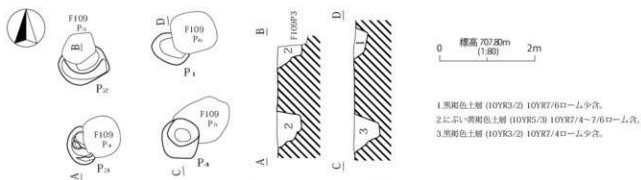


第711図 F132号掘立柱建物址

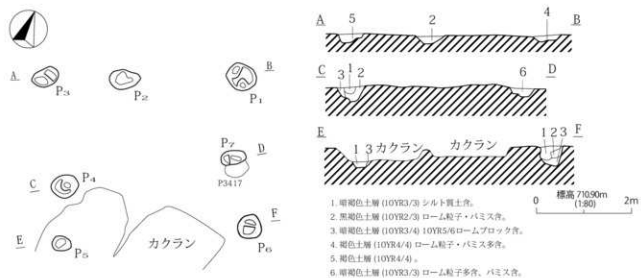


第712図 F133号掘立柱建物址

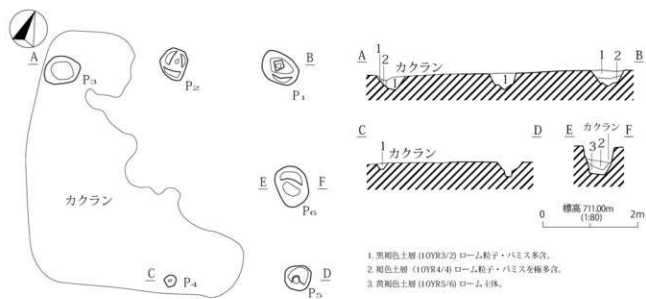




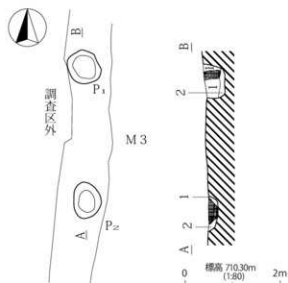
第 713 図 F134 号掘立柱建物址



第 714 図 F135 号掘立柱建物址

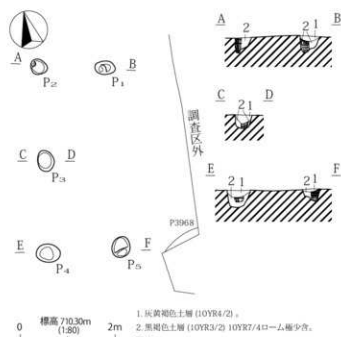


第 715 図 F136 号掘立柱建物址



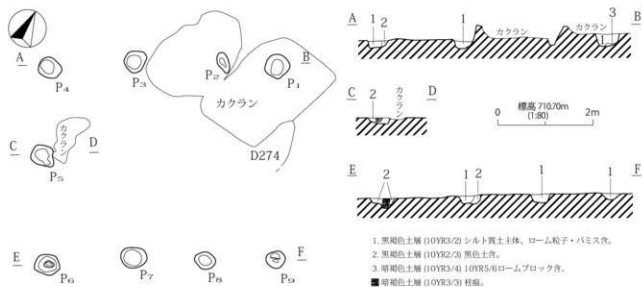
1. 黒褐色土層 (10YR2/3) 10YR5/6ロームブロック・粘土、バミス食。  
 2. 暗褐色土層 (10YR3/4) ローム粘土多食、ロームブロック食。  
 ■ 黒褐色土層 (10YR2/3) 柱痕。

第716図 F138号掘立柱建物址



1. 灰黄色土層 (10YR4/2)。  
 2. 黒褐色土層 (10YR3/2) 10YR7/4ローム極少食。  
 ■ 柱痕。

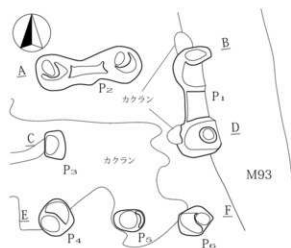
第723図 F151号掘立柱建物址



1. 黒褐色土層 (10YR3/2) シルト質土主柱、ローム粘土・バミス食。  
 2. 黒褐色土層 (10YR2/3) 黒色土食。  
 3. 暗褐色土層 (10YR3/4) 10YR5/6ロームブロック食。  
 ■ 暗褐色土層 (10YR3/2) 柱痕。

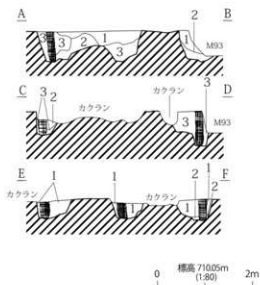
第717図 F139号掘立柱建物址



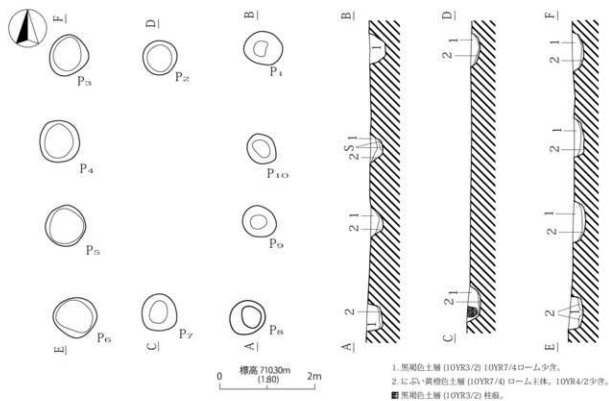


1. にぶい黄褐色土層 (10YR4/3) 10YR7/4ローム多。
2. にぶい黄褐色土層 (10YR7/4) ローム二次堆積, 10YR4/2少。
3. にぶい黄褐色土層 (10YR4/3) 10YR7/4ローム多。

■ 灰黄褐色土層 (10YR4/2) 柱痕。

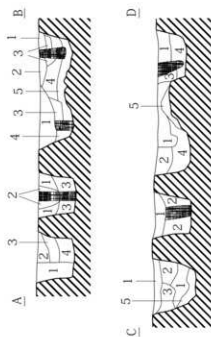
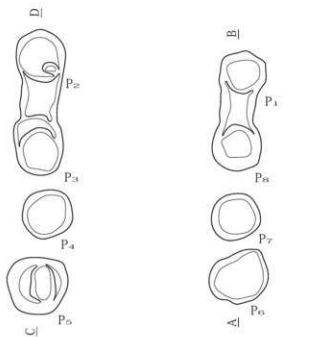


第720図 F143号掘立柱建物址

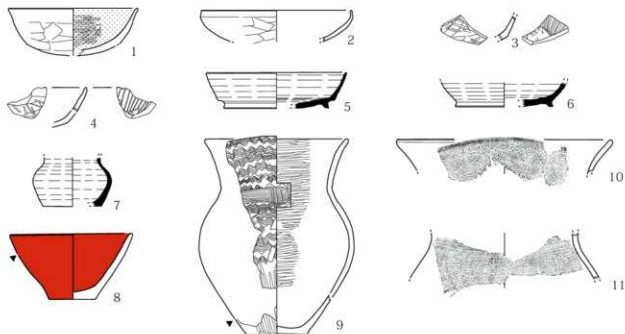


1. 黒褐色土層 (10YR3/2) 10YR7/4ローム少。
  2. にぶい黄褐色土層 (10YR7/4) ローム主体, 10YR4/2少。
- 黒褐色土層 (10YR3/2) 柱痕。

第721図 F149号掘立柱建物址

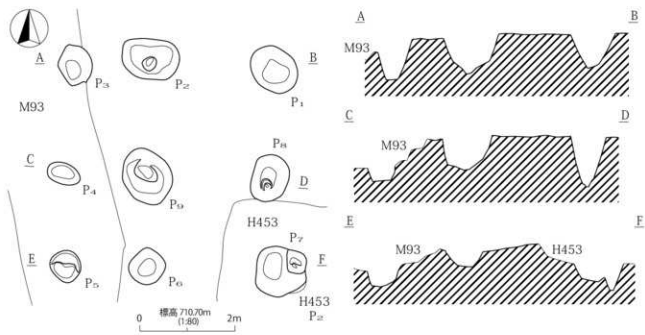


1. 黒褐色土層 (10YR2/3).
  2. 黒褐色土層 (10YR3/2).
  3. にぶい黄褐色土層 (10YR5/3) 10YR7/4ローム多含。
  4. にぶい黄褐色土層 (10YR6/3) 10YR3/2多含。
  5. 褐色土層 (10YR4/4) 10YR3/2含。
- 柱礎。

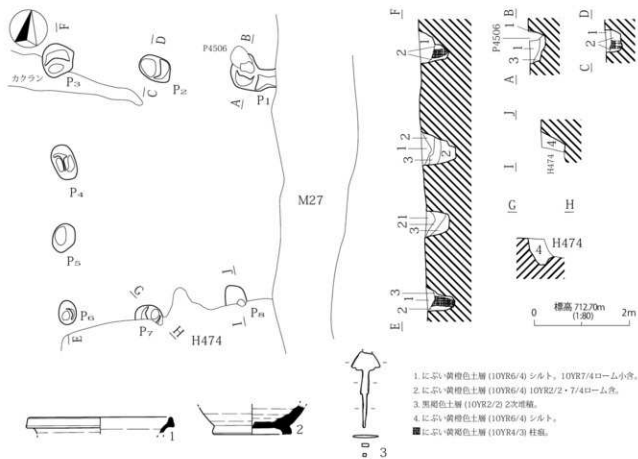


第 722 図 F150 号掘立柱建物址





第725図 F168号掘立柱建物址

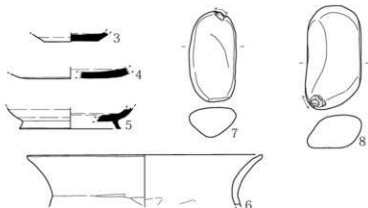


第727図 F179号掘立柱建物址

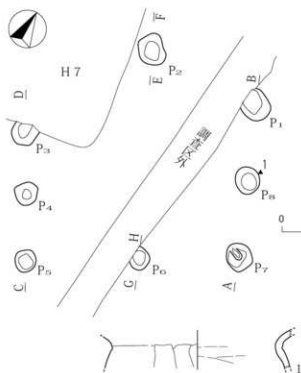




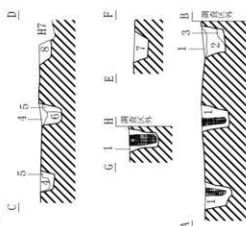
1. 灰黄褐色土層 (10YR4/2) 10YR7/4ローム少量。
2. にぶい黄褐色土層 (10YR7/4) ローム。10YR4/2・2/2少含。
3. にぶい黄褐色土層 (10YR5/3) 10YR2/2・7/4ローム少含。
4. 灰黄褐色土層 (10YR4/2)。
5. 黒褐色土層 (10YR3/1) ロームアブロック含。
6. 暗褐色土層 (10YR3/3) 小石多含。
7. 黒褐色土層 (10YR3/2)。
8. 黒褐色土層 (10YR3/1) ローム粒子多含。
9. にぶい黄褐色土層 (10YR4/3) 小石多含。
10. にぶい黄褐色土層 (10YR6/4) シルト質。10YR2/2少含。
11. にぶい黄褐色土層 (10YR6/4) シルト。10YR2/2少含。
- にぶい黄褐色土層 (10YR5/3) 柱痕。



第729図 F180号掘立柱建物址(2)

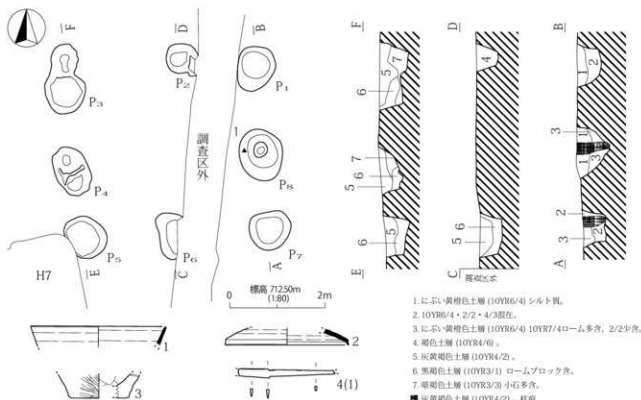


0 標高 71235m (1.80) 2m

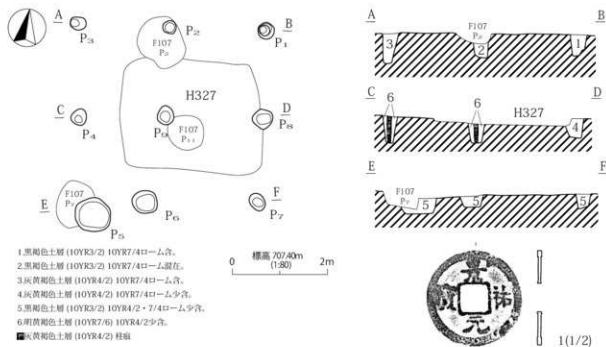


1. にぶい黄褐色土層 (10YR6/4) シルト、10YR2/2少含。
2. 黒褐色土層 (10YR2/2) 10YR6/4少含。
3. にぶい黄褐色土層 (10YR7/4) ローム主体、10YR6/4少含。
4. 暗褐色土層 (10YR3/4) 柱痕?
5. 黒褐色土層 (10YR3/2) ローム粒子・パミス含。
6. 暗褐色土層 (10YR3/3) ローム粒子2層より多く含む。
7. 黒褐色土層 (10YR3/1)。
8. 明黄褐色土層 (10YR6/6) ローム粒子多含。
- 灰黄褐色土層 (10YR4/2) 柱痕。

第730図 F181号掘立柱建物址

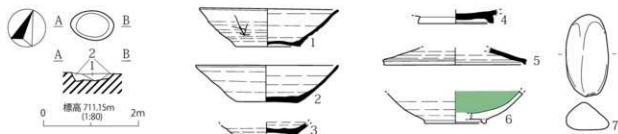


第731図 F182号掘立柱建物址

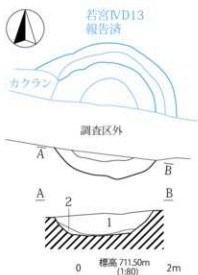


第732図 F183号掘立柱建物址





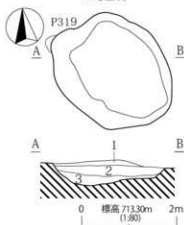
1. 黒褐色土層 (10YR3/2) ローム粒子・灰色物質含。
2. にぶい黄褐色土層 (10YR4/3) ローム粒子・ハミス多。



1. にぶい黄褐色土層 (10YR4/3) 小石含。
2. 黄褐色土層 (10YR5/6)。



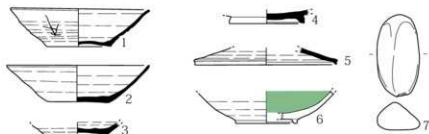
D2号土坑



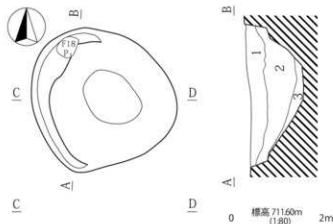
1. にぶい黄褐色土層 (10YR5/4)。
2. にぶい黄褐色土層 (10YR5/4) 黒褐色土ブロック少。
3. 黄褐色土層 (10YR5/6) ローム主体。



D3号土坑



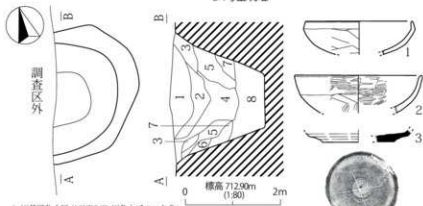
D1号土坑



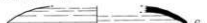
1. にぶい黄褐色土層 (10YR5/4) 10YR7/4ローム少。
2. にぶい黄褐色土層 (10YR4/3) 10YR6/6ローム少。
3. 黒褐色土層 (10YR3/2) 粘質。



D4号土坑址

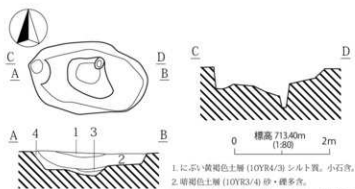
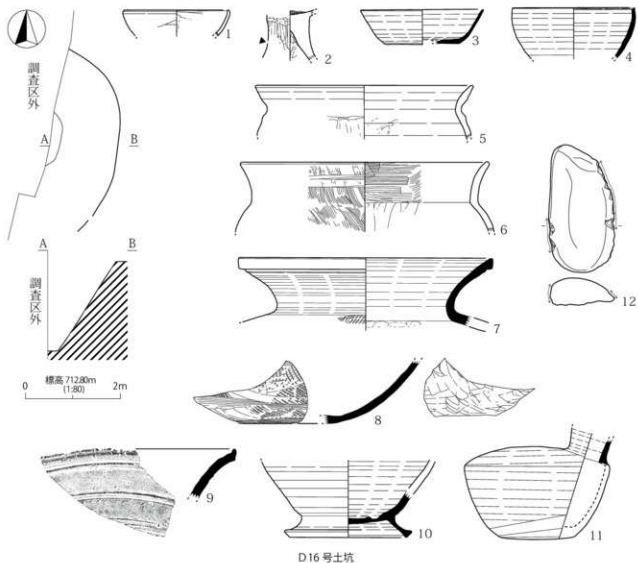


1. 灰黄褐色土層 (10YR6/2) 灰色土ブロック含。
2. 灰黄褐色土層 (10YR4/2) 小石多。
3. 明黄褐色土層 (10YR6/8) オレンジ砂層ブロック。
4. 黒褐色土層 (10YR3/1) 小石・黒色土ブロック含。
5. 褐色土層土層 (10YR4/1) 砂多。
6. 褐色土層 (10YR4/4)。
7. 褐色土層 (10YR6/1) 砂層。
8. 明褐色土層 (10YR3/4)。



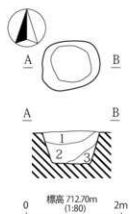
D15号土坑

第735図 D1・2・3・4・15号土坑



1. 白い黄褐色土層 (10YR4/3) シルト質。小石多。
2. 暗褐色土層 (10YR3/4) 砂・礫多。
3. 暗褐色土層 (10YR3/3) ローム粒子含・砂礫少。
4. 褐色土層 (10YR4/4) ローム粒子多。

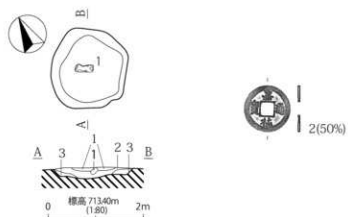
D18号土坑



1. 白い黄褐色土層 (10YR4/3) 小石多。
2. 黒褐色土層 (10YR3/1) 小石多。
3. 黄褐色土層 (10YR5/6) 砂礫。

D20号土坑

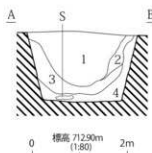
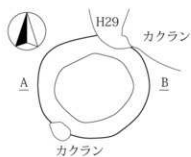
第 736 図 D16・18・20号土坑



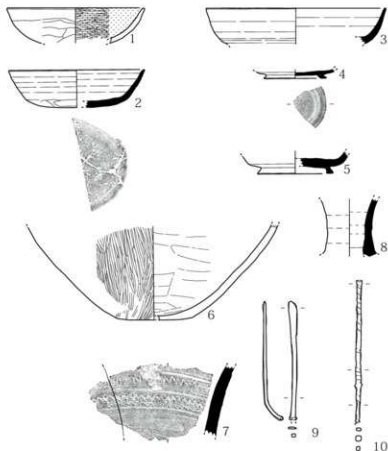
1. 上に灰・黄褐色土層 (10YR4/3)  $\phi$ 5~1cm埋片。
2. 黒褐色土層 (10YR2/3) 黒色土含、小石少含。
3. 暗褐色土層 (10YR3/4) 小石含。



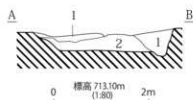
第737図 D17号土坑



1. 灰黄褐色土層 (10YR4/2) 白色シルト質ブロック多。
2. 濃い黄褐色土層 (10YR4/3) 小石多。
3. 黒褐色土層 (10YR3/1) 一部砂質。
4. 褐色土層 (10YR4/6) ロームブロック多。

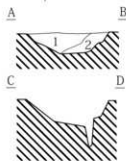


D19号土坑



1. 濃い黄褐色土層 (10YR4/3) 砂質。
2. 10YR2/3・黒色土ブロック・10YR4/3砂質土ブロック混在。

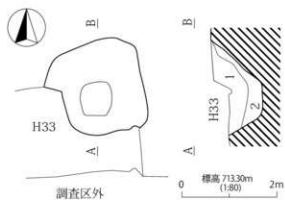
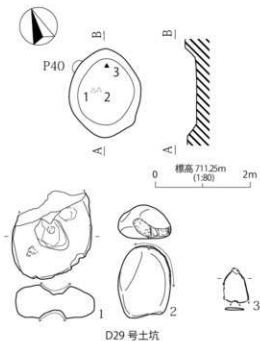
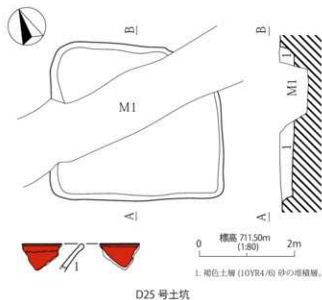
D21号土坑



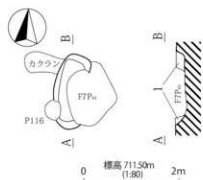
1. 黒褐色土層 (10YR3/1) 小石多。
2. 褐色土層 8:10YR4/6) ロームブロック多。

D23号土坑

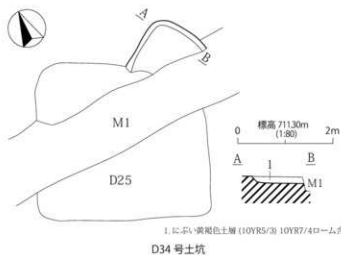
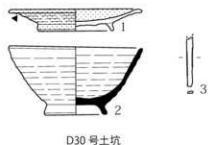
第738図 D19・21・23号土坑



1. 暗褐色土層 (10YR3/4) φ1cm大礫含む砂質。黒褐色土ブロック少含。  
2. 褐色土層 (10YR4/4) 1層中に10YR5/6ローム粒子含。



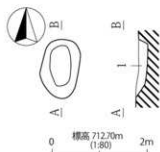
1. 灰黄褐色土層 (10YR4/2) 10YR7/6ローム含。



1. 灰黄褐色土層 (10YR5/3) 10YR7/4ローム含。

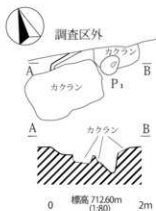
第739図 D25・29・30・33・34号土坑



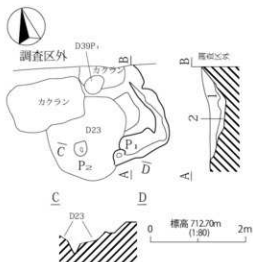


1. 灰黄褐色土層 (10YR4/2) 砂多含。

D36号土坑

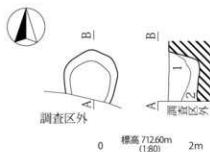


D37号土坑



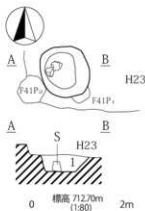
1. 黒褐色土層 (10YR3/1) ロームブロック含。  
2. 黄褐色土層 (10YR5/6)。

D38号土坑



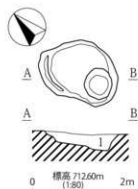
1. 灰い黄褐色土層 (10YR4/3) 小石多含。  
2. 黒褐色土層 (10YR3/1)。

D67号土坑



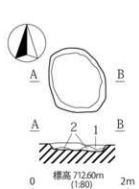
1. 灰黄褐色土層 (10YR4/2) 小石多含。

D77号土坑



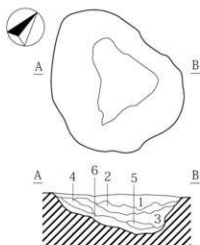
1. 灰黄褐色土層 (10YR4/2) 小石多含。

D78号土坑



1. 褐色土層 (10YR4/4) 小石多含。  
2. 黒褐色土層 (10YR3/1) 灰色土含。

D80号土坑

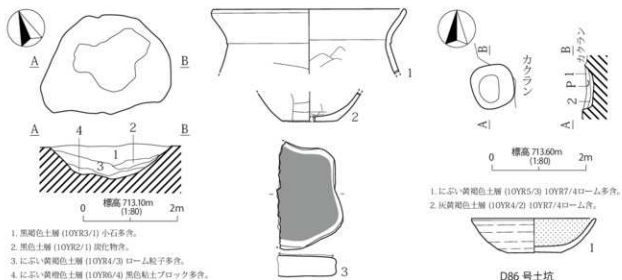


0 標高 713.10m (1:80) 2m

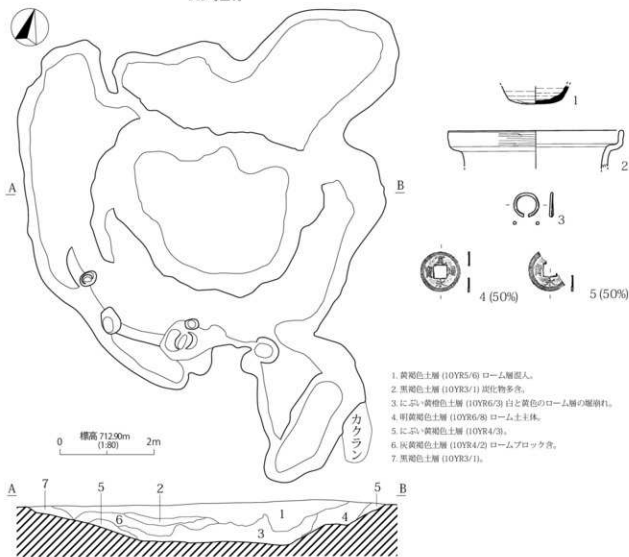
1. 黒褐色土層 (10YR3/1) 小石含。  
2. 灰い黄褐色土層 (10YR5/4) 褐色ブロック含。  
3. 灰黄褐色土層 (10YR4/2) 小石含。  
4. 黒褐色土層 (10YR3/1) 黄色ローム粒子含。  
5. 黒褐色土層 (10YR3/1)。  
6. 灰い黄褐色土層 (10YR6/3) ローム・黒色土ブロック含。

D82号土坑

第 740 図 D36・37・38・67・77・78・80・82号土坑

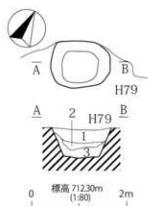


D86号土坑



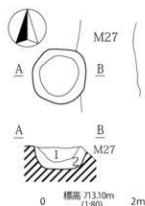
D87号土坑

第741図 D83・86・87号土坑



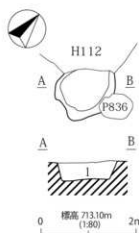
1. 黄灰色土層 (10YR4/1) 砂多含。
2. 濃い黄褐色土層 (10YR5/4) 砂層主体。
3. 黄褐色土層 (10YR3/1)。

D89号土坑



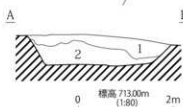
1. 黑色土層 (10YR3/1)。
2. 暗褐色土層 (10YR3/4) ロームブロック多含。

D103号土坑



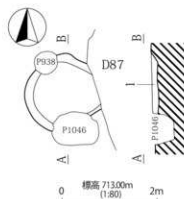
1. 濃い黄褐色土層 (10YR5/4) 一ム粒多含。

D104号土坑



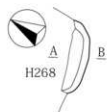
1. 黄褐色土層 (10YR3/2) ローム粒多含。
2. 黄褐色土層 (10YR7/8) 黑色土ブロック含。

D92号土坑

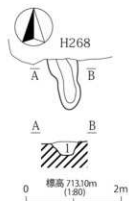


1. 黄褐色土層 (10YR3/3)。

D107号土坑

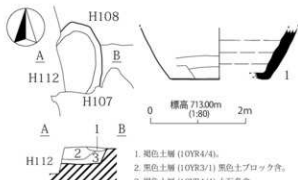


D106号土坑



1. 黒褐色土層 (10YR3/1) 小石多含。

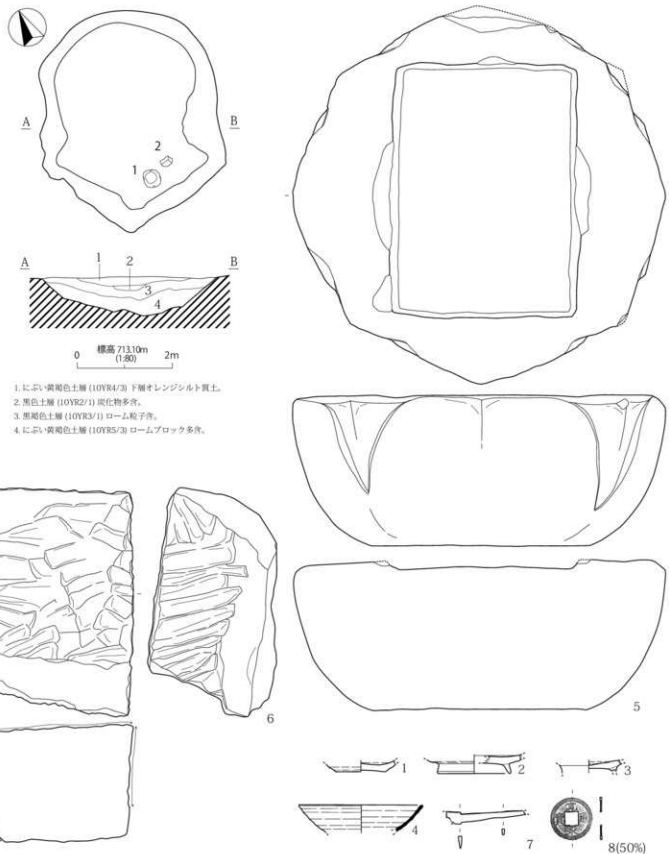
D105号土坑



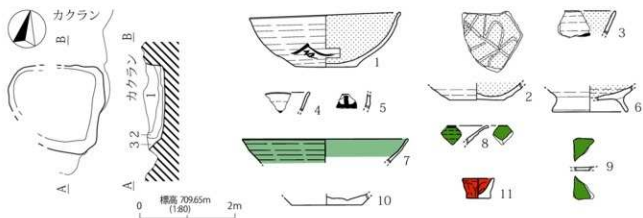
1. 褐色土層 (10YR4/4)。
2. 黑色土層 (10YR3/1) 黑色土ブロック含。
3. 褐色土層 (10YR4/4) 小石多含。

D111号土坑

第742図 D89・92・103・104・105・106・107・111号土坑

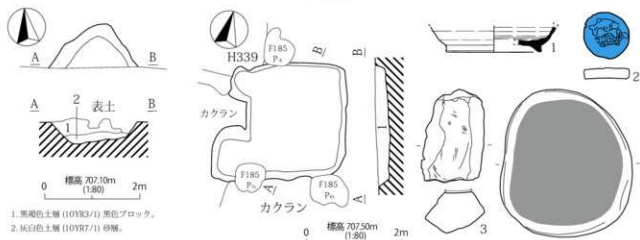


第 743 図 D91 号土坑



1. 灰・黄褐色土層 (10YR4/3) 10YR7/4・2/2少含。
2. 黒褐色土層 (10YR3/2) 10YR7/4・2/2少含。
3. 灰・黄褐色土層 (10YR7/4) ローム主体、10YR4/2少含。

D118号土坑

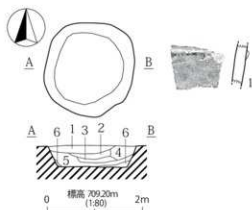


1. 黒褐色土層 (10YR3/1) 黄色ブロック。
2. 灰白色土層 (10YR7/1) 砂層。

D120号土坑

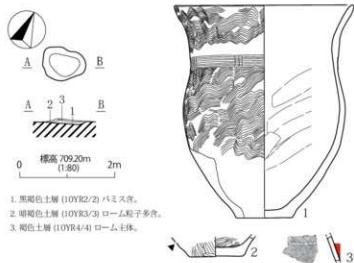
1. 褐色土層 (10YR4/1)。

D135号土坑



1. 黒色土層 (10YR2/1)  $\phi$  3mm大バミス含。
2. 黒褐色土層 (10YR2/2)  $\phi$  5mm大バミス含。
3. 黒褐色土層 (10YR2/3)  $\phi$  5mm大バミス。ローム粒子多含。
4. 黒色土層 (10YR2/1)  $\phi$  1mm大細バミス含。
5. 黒色土層 (10YR1.7/1)  $\phi$  1cmバミス・ローム粒子含。
6. 黒褐色土層 (10YR2/3) ローム粒子含。

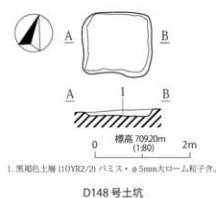
D145号土坑



1. 黒褐色土層 (10YR2/2) バミス含。
2. 明褐色土層 (10YR3/3) ローム粒子多含。
3. 褐色土層 (10YR4/4) ローム主体。

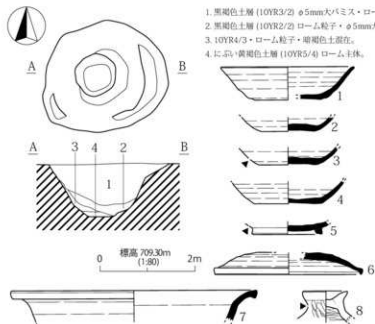
D146号土坑

第744図 D118・120・135・145・146号土坑



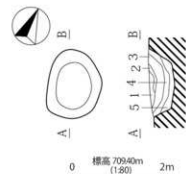
1. 黒褐色土層 (10YR2/2) パミス・ $\phi$ 5mm大ローム粒子含。

D148号土坑



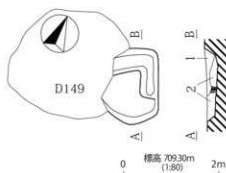
1. 黒褐色土層 (10YR3/2)  $\phi$ 5mm大パミス・ローム粒子含。
2. 黒褐色土層 (10YR2/2) ローム粒子・ $\phi$ 5mm大パミス含。
3. 10YR4/3・ローム粒子・暗褐色土層在。
4. にぶい・黄褐色土層 (10YR5/4) ローム主体。

D149号土坑



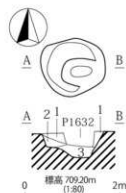
1. 黒色土層 (10YR2/1)  $\phi$ 5mm大パミス・ローム粒子少含。
2. にぶい・黄褐色土層 (10YR5/2) シルト質土多含。
3. 黒褐色土層 (10YR2/2) ローム粒子・パミス含。
4. 黒褐色土層 (10YR3/2) ローム粒子・ $\phi$ 1cm大パミス多含。
5. 黒褐色土層 (10YR2/2) ローム粒子・ $\phi$ 5mm大パミス含。

D150号土坑



1. 黒褐色土層 (10YR2/3) ローム粒子・パミス含。
  2. にぶい・黄褐色土層 (10YR4/3) ローム粒子・暗褐色土含。
- 暗褐色土層 (10YR3/3)。柱在

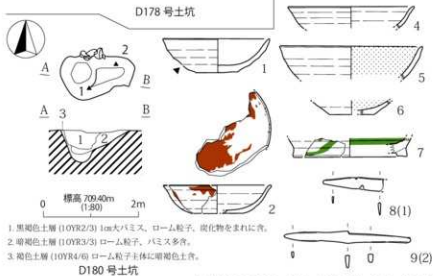
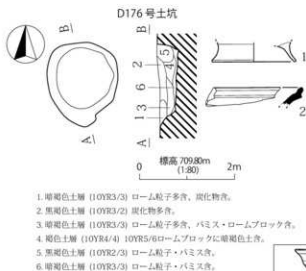
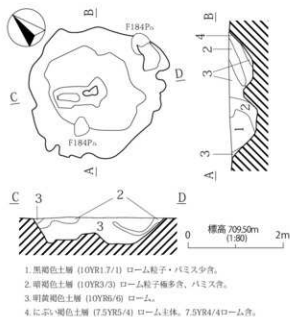
D157号土坑



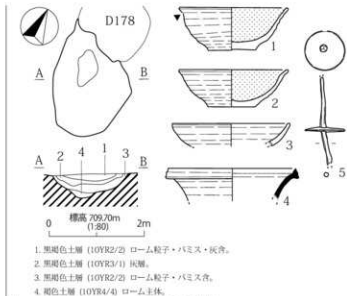
1. 黒褐色土層 (10YR2/2)  $\sim$  $\phi$ 1cm大パミス・ローム粒子含。
2. にぶい・黄褐色土層 (10YR4/3) ローム粒子・暗褐色土含。
3. 褐色土層 (10YR4/4) ローム主体。

D158号土坑

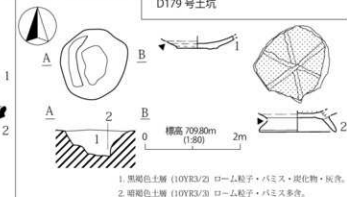
第745図 D148・149・150・157・158号土坑



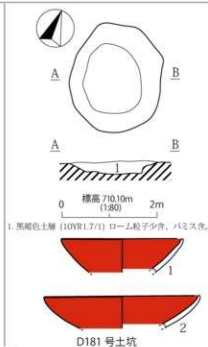
D180号土坑



D179号土坑

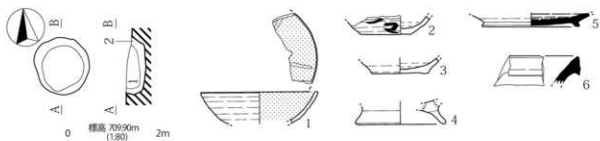


D177号土坑



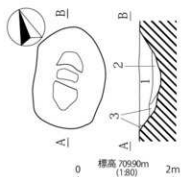
D181号土坑

第746図 D176・177・178・179・180・181号土坑



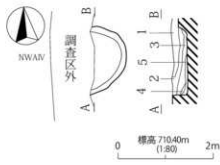
1. 黒褐色土層 (10YR2/2) ローム粒子・パミス食。炭化物極少。
2. 黒褐色土層 (10YR2/3) ローム粒子多量、パミス食。

D182号土坑



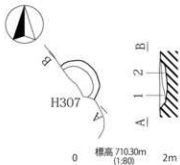
1. 暗褐色土層 (10YR3/2) ローム粒子、パミス少。
2. 暗褐色土層 (10YR3/3) ローム粒子多。
3. 暗褐色土層 (10YR3/4) ローム粒子極多。

D183号土坑



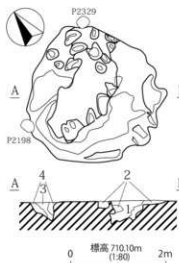
1. 暗褐色土層 (10YR3/3) ローム粒子多量、ロームブロック食。
2. 黒褐色土層 (10YR2/3) ローム粒子・パミス食。
3. 暗褐色土層 (10YR3/3) 10YR5/6ロームブロック・パミス食。
4. 黒褐色土層 (10YR2/2) ローム粒子・パミス食。
5. 黒褐色土層 (10YR3/2) ローム粒子・パミス食。

D185号土坑



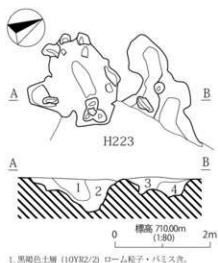
1. 黒褐色土層 (10YR2/1) ローム粒子・パミス食。
2. 黒褐色土層 (10YR1.7/1) ローム粒子少、パミス食。

D188号土坑



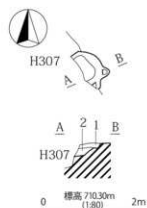
1. 黒褐色土層 (10YR2/2) ローム粒子・パミス食。
2. 暗褐色土層 (10YR3/4) ロームに暗褐色土食。
3. 暗褐色土層 (10YR3/4) ローム粒子多量、パミス食。
4. 赤い・黄褐色土層 (10YR4/3) ローム主体、褐色土食。

D186号土坑



1. 黒褐色土層 (10YR2/2) ローム粒子・パミス食。
2. 暗褐色土層 (10YR3/3) ローム粒子・暗褐色土・パミス食。
3. 赤い・黄褐色土層 (10YR4/3) ローム粒子・パミス多。
4. 褐色土層 (10YR4/4) ローム主体。

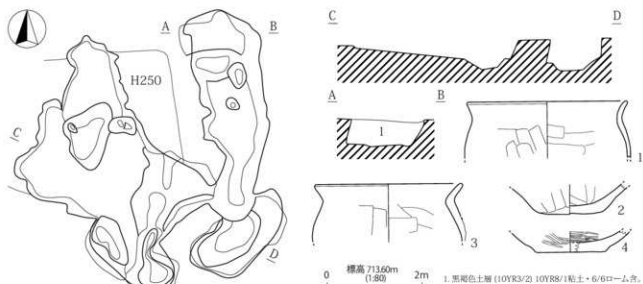
D187号土坑



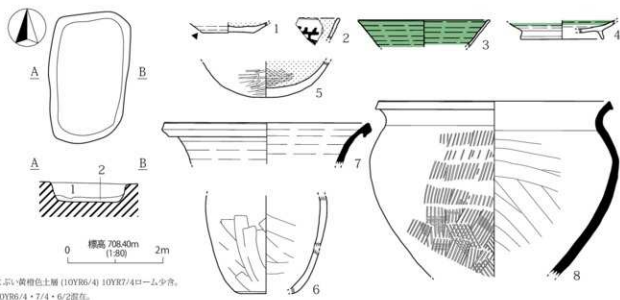
1. 黒色土層 (10YR2/1) ローム粒子・パミス食。
2. 黒色土層 (10YR1.7/1) ローム粒子少、パミス食。

D189号土坑

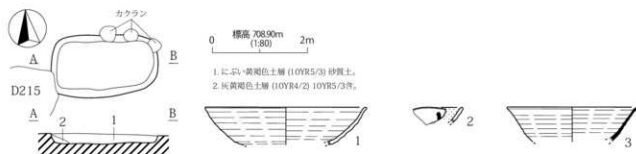




D196号土坑

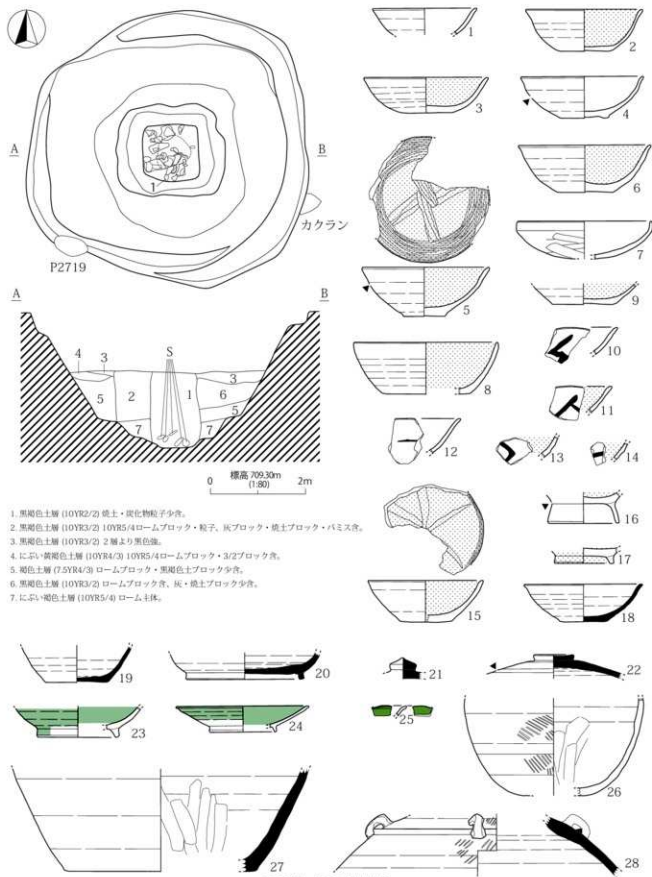


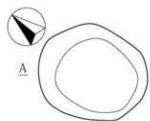
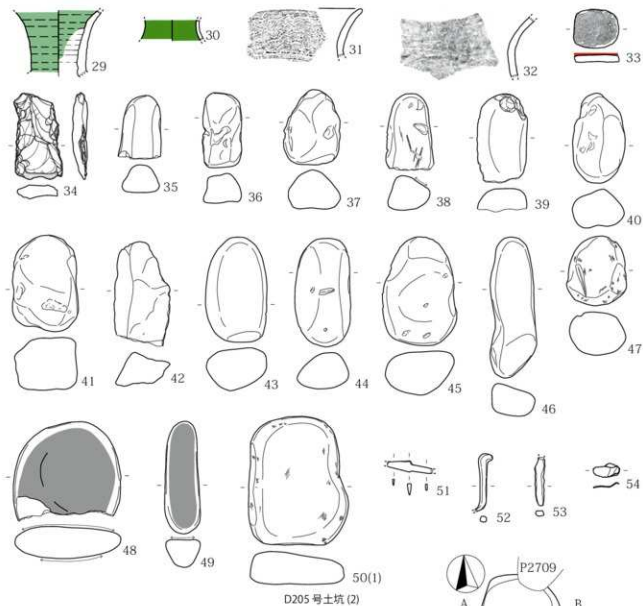
D204号土坑



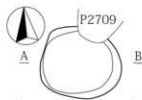
D206号土坑

第748図 D196・204・206号土坑


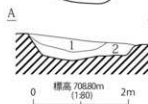




1. 濃い黄褐色土層 (10YR5/3) 砂質土。
2. 濃い黄褐色土層 (10YR5/3) 10YR4/2・7/6ローム少量。



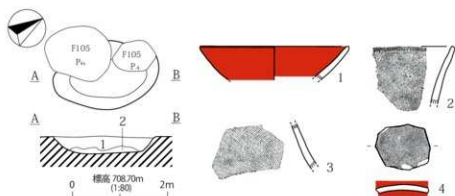
1. 濃い黄褐色土層 (10YR4/3) 10YR7/4ローム少量。
2. 明黄褐色土層 (10YR7/6) ローム二次堆積。



D207 号土坑

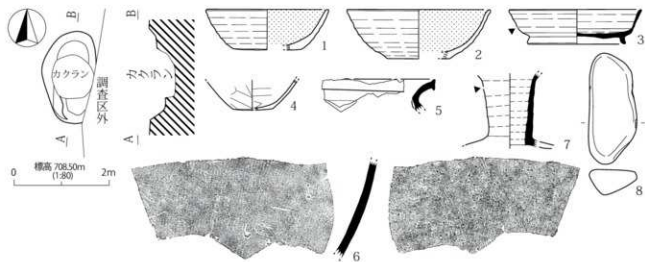
D208 号土坑

第 750 図 D205 号 (2)・207・208

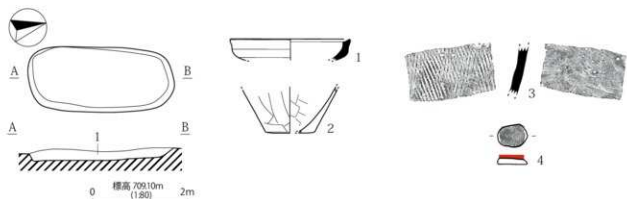


1. 黒褐色土層 (10YR3/2).  
2. 主に赤・黄褐色土層 (10YR5/3) 10YR6/6ローム多含。

D209号土坑



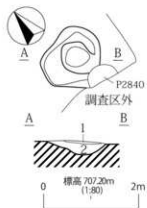
D210号土坑



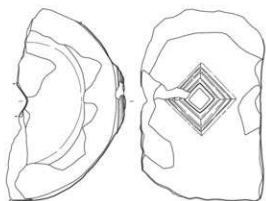
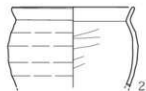
1. 主に赤・黄褐色土層 (10YR6/4) 砂質土、10YR7/4ローム少含。

D211号土坑

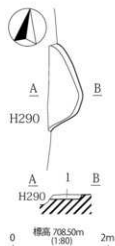
第751図 D209・210・211号土坑



1. 灰黄褐色土層 (10YR4/2).  
2. にぶい・黄褐色土層 (10YR4/3) 10YR7/6ローム少気.

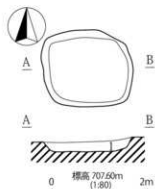


D212号土坑



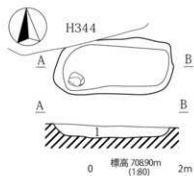
1. 明褐色土層 (10YR3/3) 10YR2/1ブロック気.

D213号土坑

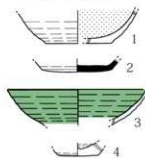


1. にぶい・黄褐色土層 (10YR4/3) 10YR7/4ローム多気.

D214号土坑

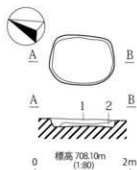


1. 明褐色土層 (10YR3/3).



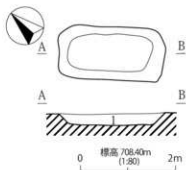
D215号土坑

第752図 D212・213・214・215号土坑



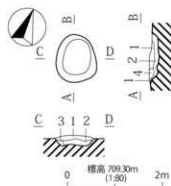
1. 黒褐色土層 (10YR3/2) 10YR7/4ローム少含。
2. 10YR3/2・7/4ローム混在。

D216 号土坑



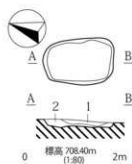
1. 灰黄褐色土層 (10YR5/3) 10YR7/4ローム多含・2/2少含。

D217 号土坑



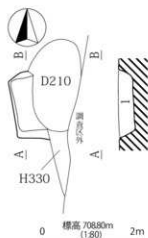
1. 黒褐色土層 (10YR3/2) 10YR2/2を含。
2. 黒褐色土層 (10YR2/2) 10YR2/2を含。
3. 黒色土層 (10YR2/1) 10YR3/2を含。
4. 暗赤褐色土層 (2.5YR3/4) 粘土多含。2.5YR2/1が混在。

D218 号土坑



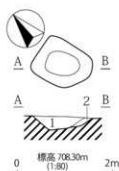
1. 灰黄褐色土層 (10YR4/2) 10YR7/4ローム少含。
2. 灰黄褐色土層 (10YR4/2) 10YR7/4ローム多含。

D219 号土坑



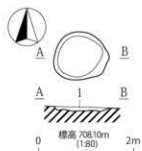
1. 灰黄褐色土層 (10YR4/2)。

D220 号土坑



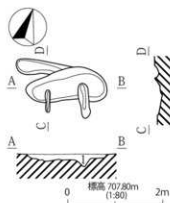
1. 暗褐色土層 (10YR4/3) 10YR7/4ローム少含。
2. 灰黄褐色土層 (10YR4/2) 10YR7/4ローム少含。

D221 号土坑



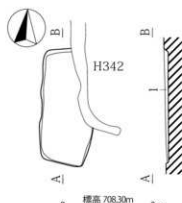
1. 黒褐色土層 (10YR3/2) 10YR7/4ローム極少含。

D222 号土坑



1. 黒褐色土層 (10YR3/2) 10YR7/4ローム少含。

D223 号土坑



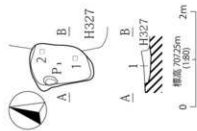
1. 灰黄褐色土層 (10YR4/2) 10YR7/6ローム少含。

D225 号土坑


第 753 号 D216・217・218・219・220・221・222・223・225 号土坑



D224号土坑(遺構図はH337に帰属)



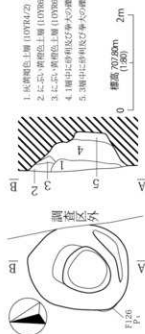
1. 土坑、黄褐色土層 (10784区) 10787/A口—ム少。



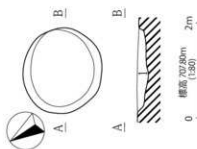
2(1)(50%)

3(2)(50%)

D226号土坑



1. 灰褐色土層 (10784区) 10786/ム少ト土上・2/2多。
2. 土坑、黄褐色土層 (10786区) 10785/666区。
3. 土坑、黄褐色土層 (10786区) 10785/666区。
4. 土層中に埋用瓦片等大量の遺多。
5. 土層中に埋用瓦片等大量の遺多。

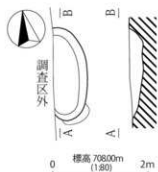


1. 灰褐色土層 (10785区) 10782/2・5/666区少。

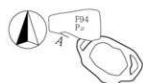
D227号土坑



D228号土坑

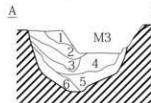
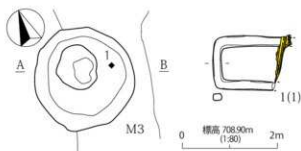


D229 号土坑



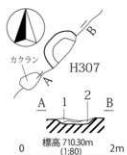
1. 黒色土層 (10YR2/1) ローム粒子少含、バミス含。
2. 暗褐色土層 (10YR3/4) ローム主体、暗褐色土含。

D233 号土坑



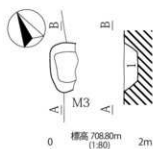
1. 暗褐色土層 (10YR3/3) ローム粒子・バミス含。
2. 黒褐色土層 (10YR2/2) 10YR5/4ロームブロック含。
3. 10YR2/2土ブロック・7.5YR5/3ロームブロック混在。
4. 濃い暗褐色土層 (7.5YR5/3) ロームブロック主体、褐色土含。
5. 暗褐色土層 (10YR2/2) ローム粒子多含、5/6ロームブロック含、バミス少含。
6. 黒色土層 (10YR1.7/1) バミス含、ローム粒子少含。

D236 号土坑



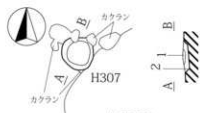
1. 暗褐色土層 (10YR2/2) ローム粒子多含、バミス含。
2. 黒色土層 (10YR1.7/1) ローム粒子少含、バミス含。

D231 号土坑



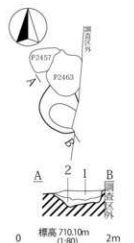
1. 暗褐色土層 (10YR3/2)  $\phi$ 1cm大10YR5/6ブロック多含、馬か牛の糞出。

D234 号土坑



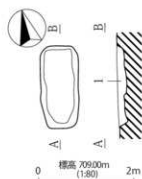
1. 黒褐色土層 (10YR2/3) ローム粒子多含、バミス含。
2. 暗褐色土層 (10YR2/2) ローム粒子多含、バミス含。

D232 号土坑



1. 暗褐色土層 (10YR3/3) ローム粒子多含、バミス含。
2. 褐色土層 (10YR4/6) ローム主体。

D235 号土坑

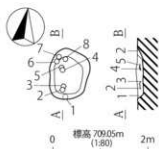


1. 暗褐色土層 (10YR2/3) ローム粒子 $\phi$ 2cm大バミス含。

D237 号土坑

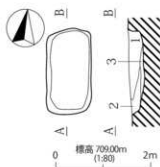
第 755 図 D229・231・232・233・234・235・236・237 号土坑





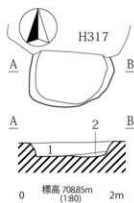
1. にぶい黄褐色土層 (10YR4/3) ローム粒子多量、パミス含。
2. 褐色土層 (10YR4/6) ローム粒子極多量、パミス含。

D238 号土坑



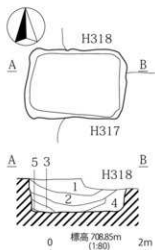
1. 黒褐色土層 (10YR2/3) 10YR2/2土ブロックに5/6ロームブロック含。
2. 暗褐色土層 (10YR3/3) ローム粒子多量、10YR2/2土ブロック含。
3. にぶい黄褐色土層 (10YR4/3) ローム主体。

D239 号土坑



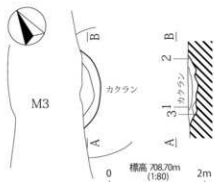
1. 暗褐色土層 (10YR3/3) 10YR5/4ロームブロック大小・パミス含、ローム粒子多量。
2. 黒褐色土層 (10YR3/2) ローム粒子・パミスをわずかに含。

D240 号土坑



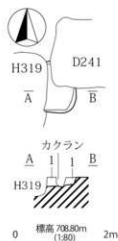
1. にぶい黄褐色土層 (10YR5/4) ローム粒子多量、ロームブロック・暗褐色土ブロック・パミス含。
2. 黄褐色土層 (10YR5/6) 1層よりブロック多量。
3. 暗褐色土層 (10YR3/3) ロームブロック・暗褐色土ブロック含、パミス多量。
4. にぶい黄褐色土層 (10YR4/3) ローム粒子多量、ロームブロック少量。
5. 暗褐色土層 (10YR3/3) ロームブロック・暗褐色土ブロック含。

D241 号土坑



1. 暗褐色土層 (10YR3/3) ローム粒子・パミス含。
2. 10YR3/3・5/6ロームブロック混在。
3. にぶい黄褐色土層 (10YR5/4) 主体。

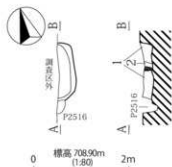
D242 号土坑



1. 褐色土層 (10YR4/4) ローム粒子多量、パミス含。

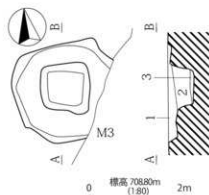
D243 号土坑

第 756 図 D238・239・240・241・242・243 号土坑



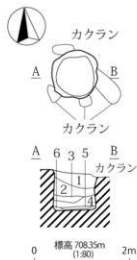
1. 暗褐色土層 (10YR3/4) ローム粒子極多含、パミス含。
  2. にふい黄褐色土層 (10YR4/3) ローム粒子極多含、パミス含。
- 暗褐色土層 (10YR3/4) 柱痕。

D244号土坑



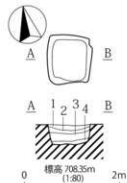
1. 暗褐色土層 (10YR3/4) ロームブロック主体、暗褐色土坑。
2. 褐色土層 (10YR4/6) 中層に白色海綿状のものあり。
3. 褐色土層 (10YR4/6) ローム二次堆積。

D245号土坑



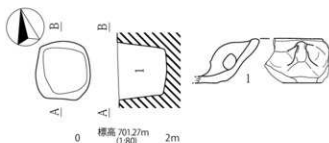
1. にふい黄褐色土層 (10YR5/4) 5/6ロームブロック・3/2土ブロック少含。
2. にふい黄褐色土層 (10YR4/3) ローム粒子極多含、ロームブロック・黒褐色土ブロック少含。
3. にふい黄褐色土層 (10YR5/3) ローム粒子多含。
4. にふい黄褐色土層 (10YR4/3) ローム粒子極多含。
5. 褐色土層 (10YR4/6) 10YR5/6ローム粒子多含。
6. 灰黄褐色土層 (10YR6/2) 白色海綿状物質。

D246号土坑



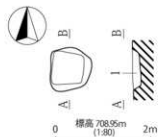
1. にふい黄褐色土層 (10YR5/4) ローム主体。
2. 黄褐色土層 (10YR5/6) ローム主体。下面に白色海綿状の薄層。
3. 褐色土層 (10YR4/4) ローム主体に暗褐色土層。
4. 褐色土層 (7.5YR6/6) ローム主体。

D247号土坑



1. 暗褐色土層 (10YR3/4)  $\phi$ 1cm大ロームブロック多含、ローム粒子・パミス含、黒色土ブロック少含。

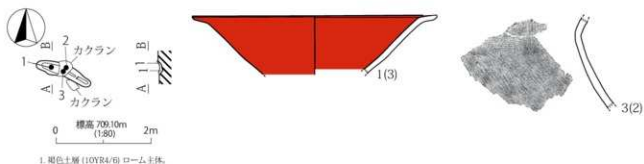
D250号土坑



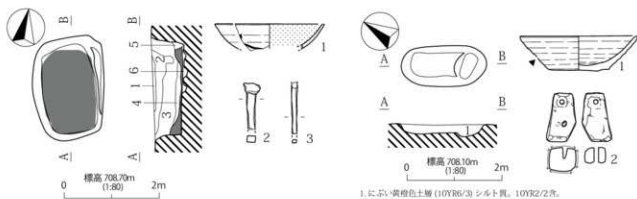
1. 黒褐色土層 (10YR2/3)  $\phi$ 1cm大ロームブロック多含、ローム粒子・パミス含。

D251号土坑

第757図 D244・245・246・247・250・251号土坑

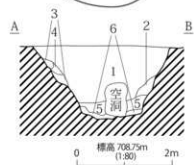


D248 号土坑



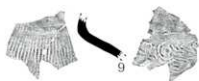
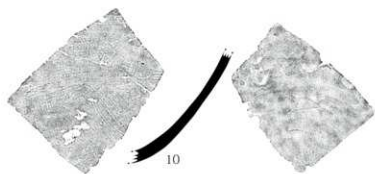
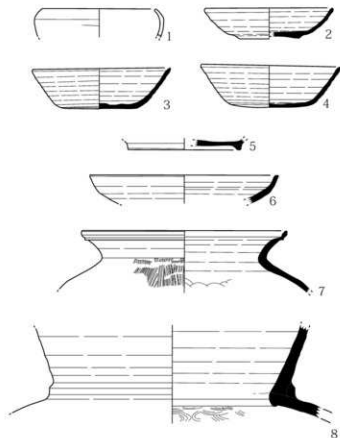


D253 号土坑

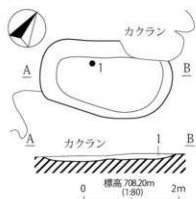
D252 号土坑



1. 黒褐色土層 (10YR3/2) φ1cm大パミス・ローム粒子含。
2. 黒褐色土層 (10YR2/2) ローム粒子含、パミス少含。
3. 暗褐色土層 (10YR3/4) ローム粒子極多含、パミス含。
4. 灰・黄褐色土層 (10YR5/4) ロームブロック。
5. 10YR5/4ロームブロック・3/2ロームブロック混在。
6. 灰・褐色土層 (7.5YR5/6) ローム主体。

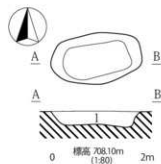
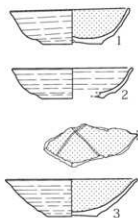


第 759 図 D249 号土坑



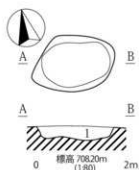
1. 黄褐色土層 (10YR3/4) 10YR2/1ブロック少量。

D254号土坑



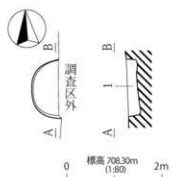
1. 濃い黄褐色土層 (10YR6/3) シルト質土・10YR2/2少量。

D255号土坑



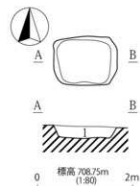
1. 濃い黄褐色土層 (10YR6/3) 10YR4/2・5/6含。2/2少量。

D256号土坑



1. 濃い黄褐色土層 (10YR6/3) 10YR5/6砂粒少量。

D257号土坑



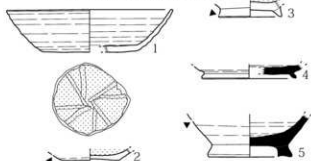
1. 黒褐色土層 (10YR3/2) φ5mm大バミス・ロームブロック・ローム粒子含。炭化物少量。

D259号土坑



1. 濃い黄褐色土層 (10YR6/3) 10YR5/6多含。

D258号土坑

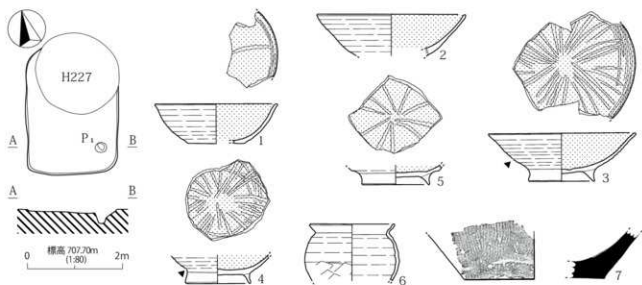


1. 濃い黄褐色土層 (10YR6/3) 下層に砂粒・小礫含。

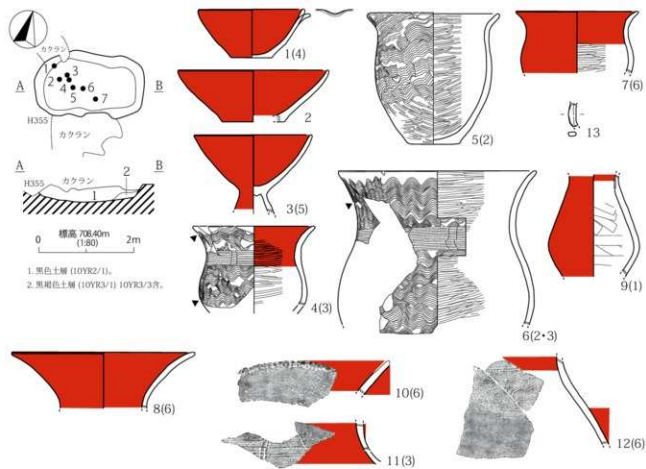
D262号土坑



第760図 D254・255・256・257・258・259・262号土坑



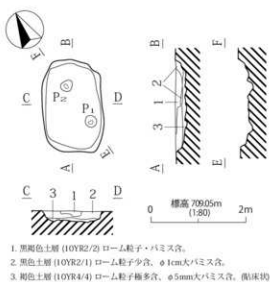
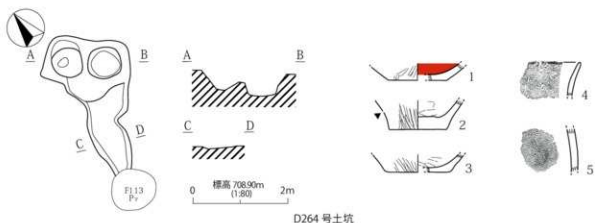
D261号土坑



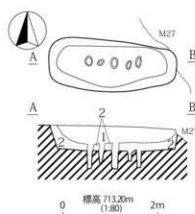
1. 黒色土層 (10YR2/1)
2. 黒褐色土層 (10YR3/1) 10YR3/3位

D263号土坑

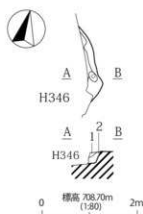
第761図 D261・263号土坑



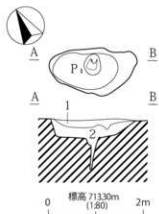
1. 黒褐色土層 (10YR2/2) ローム粒子・パミス含。
2. 黒色土層 (10YR2/1) ローム粒子少含、 $\phi$  1cm大パミス含。
3. 褐色土層 (10YR4/4) ローム粒子極多含、 $\phi$  5mm大パミス含、腐床状



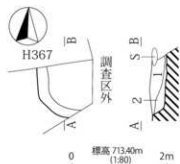
1. 黒褐色土層 (10YR3/2) 10YR7/4ローム少含。
2. 赤い黄褐色土層 (10YR7/4) ローム主体・10YR4/2少含。



1. 暗褐色土層 (10YR3/3) ローム粒子多含、パミス含。
2. 黒褐色土層 (10YR3/2) ローム粒子・パミス含。



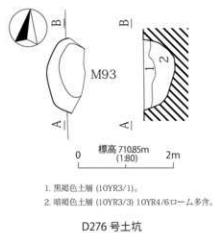
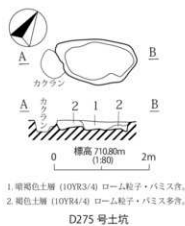
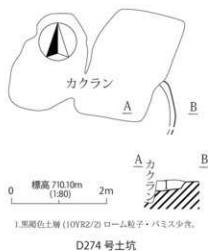
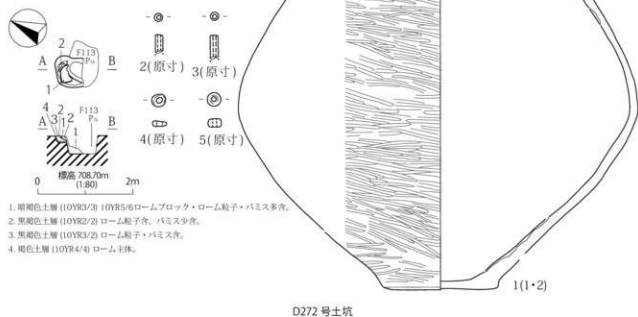
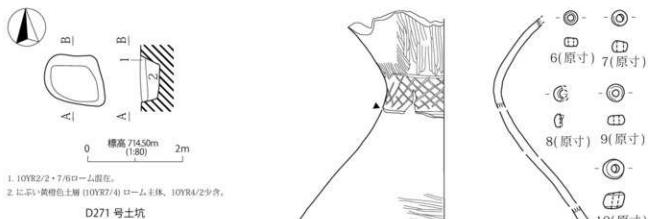
1. 灰黄褐色土層 (10YR4/2) 10YR7/4ローム少含。
2. 赤い黄褐色土層 (10YR7/4) ローム二次堆積。



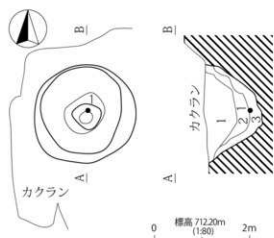
1. 灰黄褐色土層 (10YR4/2) 10YR7/6・2/2少含。
2. 暗褐色土層 (10YR3/4) ローム主体、10YR4/2少含。



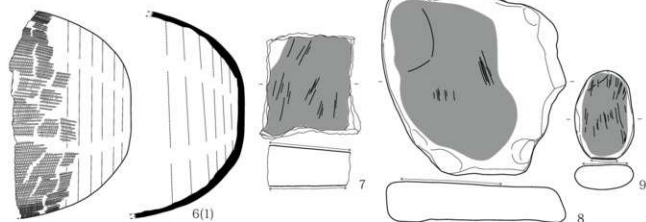
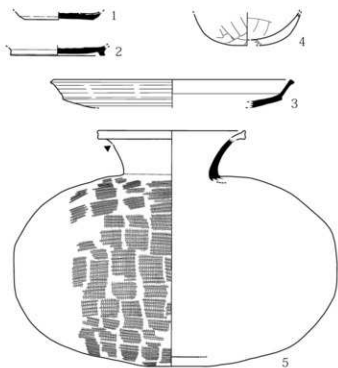




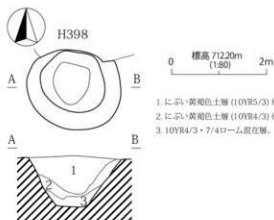
第764図 D271・272・274・275・276号土坑



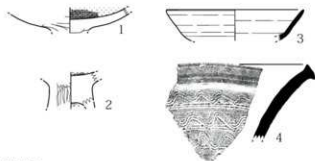
1. 灰黄褐色土層 (10YR4/2) 砂利含、遺物多含。
2. 濃い黄褐色土層 (10YR5/3) 10YR7/4ローム含・2/2少含。
3. 灰黄褐色土層 (10YR4/2) 砂利多含。



D279号土坑

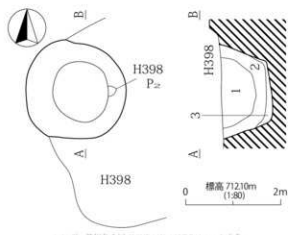


1. 濃い黄褐色土層 (10YR5/3) 砂利層。
2. 濃い黄褐色土層 (10YR4/3) 砂利層。
3. 10YR4/3・7/4ローム混在層。



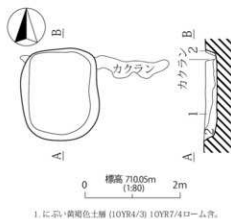
D284号土坑

第765図 D279・284号土坑



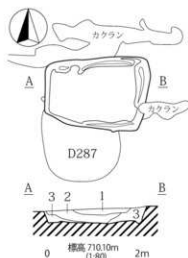
1. にぶい黄褐色土層 (10YR4/3) 10YR7/4ローム多量。
2. にぶい黄褐色土層 (10YR5/3) 砂質土。
3. 10YR7/6ロームと砂の混在土。

D285号土坑



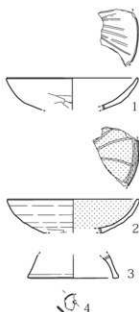
1. にぶい黄褐色土層 (10YR4/3) 10YR7/4ローム多。
2. にぶい黄褐色土層 (10YR5/3) 10YR7/4ローム多。

D287号土坑



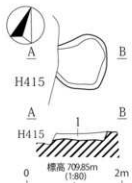
1. にぶい黄褐色土層 (10YR4/3) 10YR7/4ローム多量。
2. 灰黄褐色土層 (10YR4/2) 10YR7/4ローム少量。
3. にぶい黄褐色土層 (10YR5/3) 10YR7/4ローム多量。

D288号土坑




1. にぶい黄褐色土層 (10YR4/3) 10YR7/4ローム・4/2多。

D289号土坑



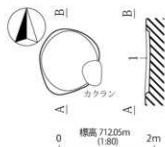
1. にぶい黄褐色土層 (10YR4/3) 10YR7/4ローム多量。

D298号土坑



1. にぶい黄褐色土層 (10YR7/4) ローム二次堆積。
2. 10YR4/2・7/6ローム混在。
3. にぶい黄褐色土層 (10YR7/4) ローム、10YR4/2少量。

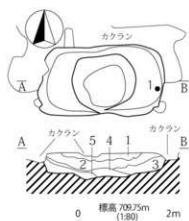
D302号土坑



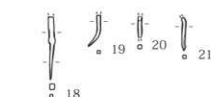
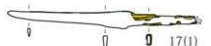
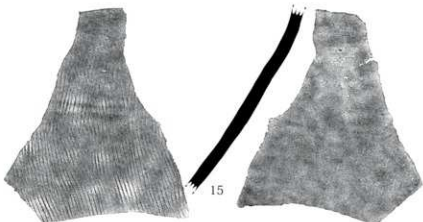

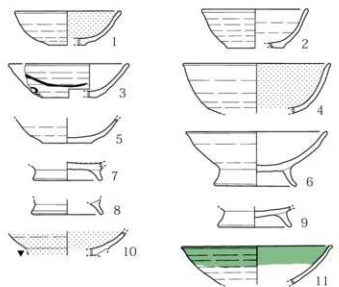
1. にぶい黄褐色土層 (10YR6/4) 10YR7/6少量。

D307号土坑

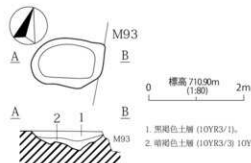
第766図 D285・287・288・289・298・302・307号土坑



1. にぶい・黄褐色土層 (10YR5/3) 炭化物・灰土・灰多含、人為埋土。
2. にぶい・黄褐色土層 (10YR4/3) 炭化物・灰多含、人為埋土。
3. にぶい・黄褐色土層 (10YR7/4) ローム土体、10YR4/2含、人為埋土。
4. 3層中に灰多含、人為埋土。
5. にぶい・黄褐色土層 (10YR4/3) 炭化物含、人為埋土。

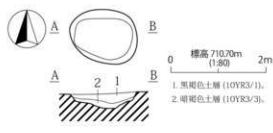


D295号土坑



D308号土坑

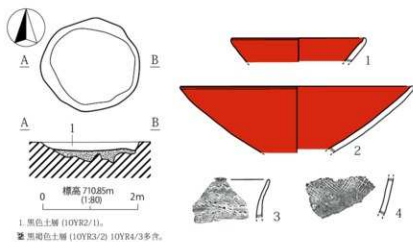
1. 黒褐色土層 (10YR3/1)。
2. 暗褐色土層 (10YR3/3) 10YR5/4ローム含。



D309号土坑

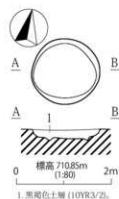
1. 黒褐色土層 (10YR3/1)。
2. 暗褐色土層 (10YR3/3)。

第 767 図 D295・308・309号土坑



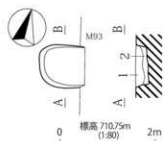
1. 黒色土層 (10YR2/1).  
2. 黒褐色土層 (10YR3/2) 10YR4/3多含。

D310号土坑



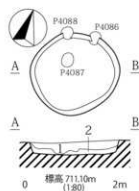
1. 黒褐色土層 (10YR3/2).

D311号土坑



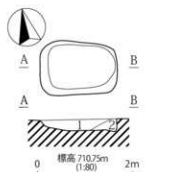
1. 黒褐色土層 (10YR3/1).  
2. 暗褐色土層 (10YR3/3) 10YR4/6ローム含。

D312号土坑



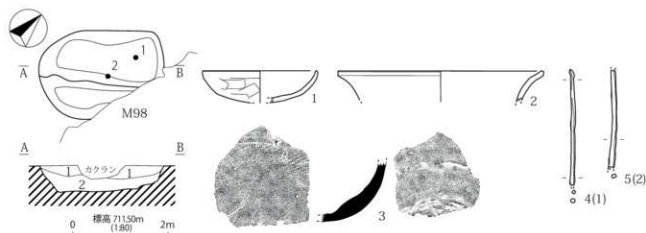
1. 黒褐色土層 (10YR2/2) 10YR4/2・7/4ローム少含。  
2. 10YR7/6〜7/4ローム主体、4/2少含。

D314号土坑



1. 灰〜黄褐色土層 (10YR6/4) 10YR3/2多含。  
2. 黒褐色土層 (10YR3/2) 10YR7/4ローム含。

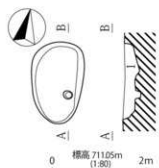
D315号土坑



1. 灰〜黄褐色土層 (10YR6/4) 10YR7/6ローム粒子少含。  
2. 明黄褐色土層 (10YR7/6) ローム主体、10YR4/2少含。

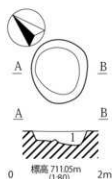
D313号土坑

第768図 D310・311・312・313・314・315号土坑



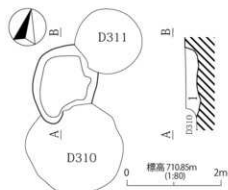
1. 黒褐色土層 (10YR3/2) 10YR7/4ローム状。

D316号土坑



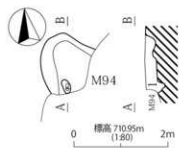
1. 10YR4/3・7/4ローム・3/2腐植。

D317号土坑



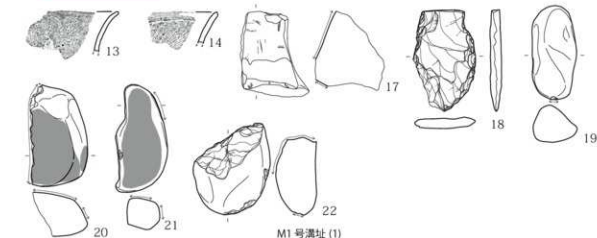
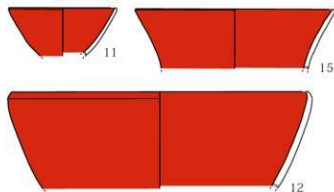
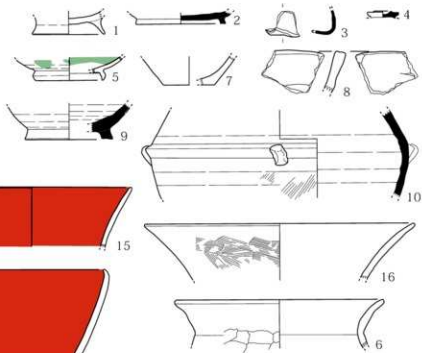
1. 上に赤・黄褐色土層 (10YR6/4) 10YR7/4ローム・2/2少腐。

D318号土坑



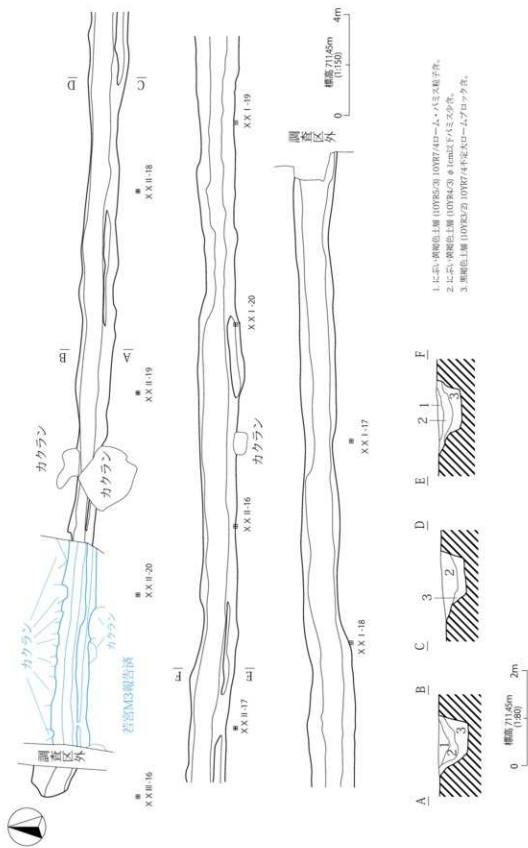
1. 黒褐色土層 (10YR3/2) 10YR7/4ローム・4/3少腐。

D319号土坑



M1号溝址(1)

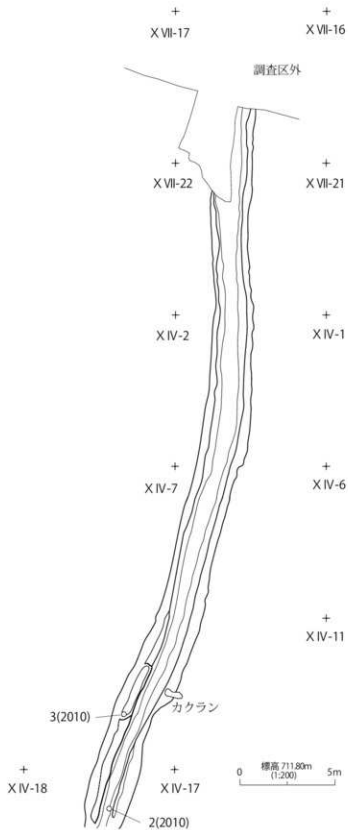
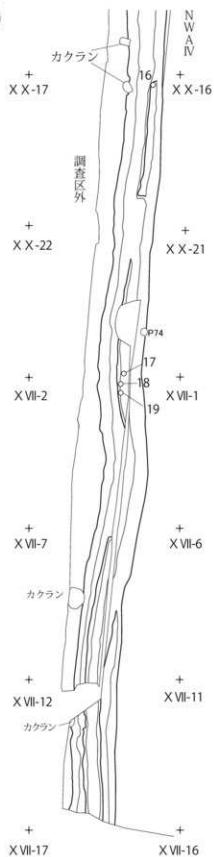
第769回 D316・317・318・319号土坑、M1号溝址(1)



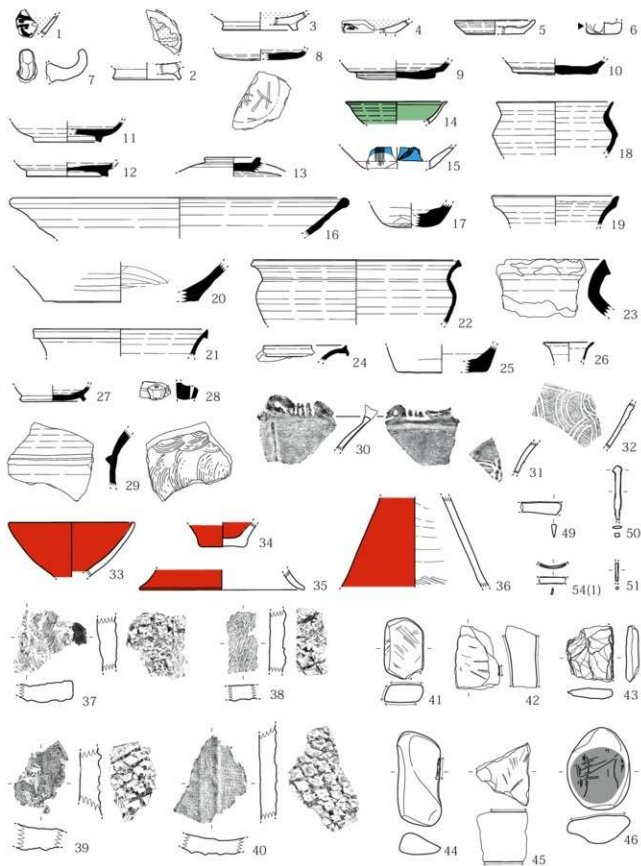
第770図 M1号溝址(2)



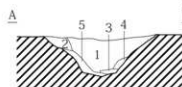




第772図 M3号溝址(2)



第773图 M3号溝址(3)



+ XIV-18

B

+ XIV-17

E

2 (2010)

C



調査区外

F

G

H

+ XIV-23



0 標高 711.80m (7.80) 2m

102 (2011)

101 (2011)

カクラン

カクラン

+ XI-4

カクラン

カクラン

カクラン

+ XI-9

カクラン

カクラン

+ XI-8

カクラン

+ XI-14

カクラン

カクラン

+ XI-13


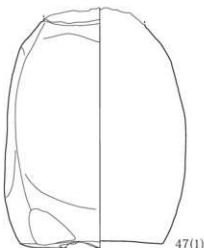
カクラン

カクラン

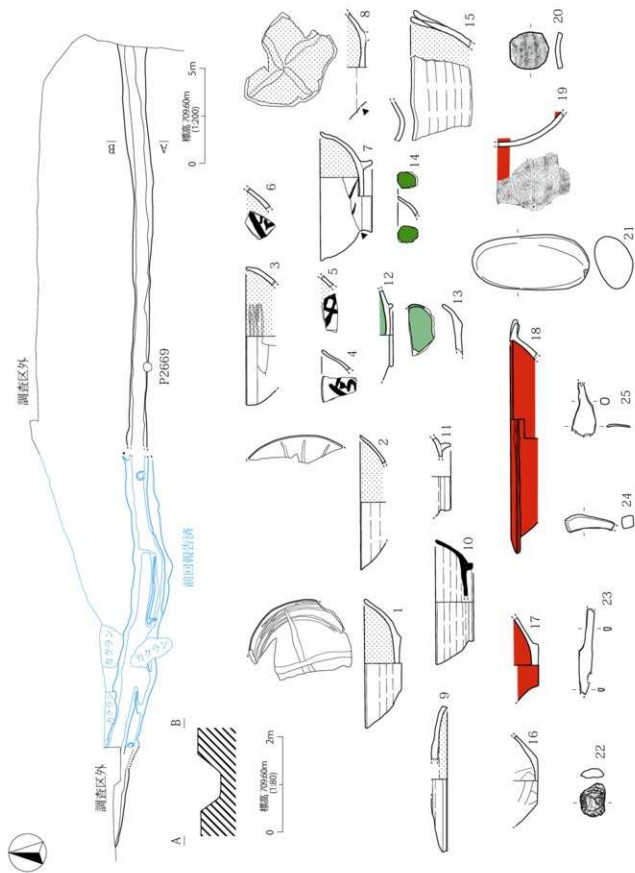
調査区外

0 標高 711.80m (1.260) 5m

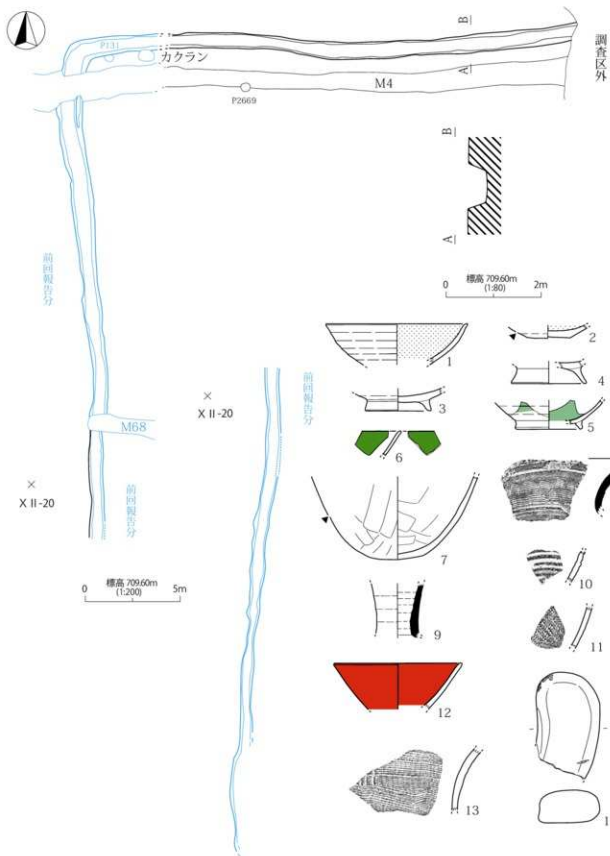
1. 黒褐色土層 (10YR3/2) 10YR3/3地山の砂質土多含。
2. 黒褐色土層 (10YR2/2) 地山の黒色土、ローム粒子含。
3. 暗褐色土層 (10YR3/3) 中や砂質、小石含。
4. 黒褐色土層 (10YR3/2) ローム粒子・バミス含。
5. 暗褐色土層 (10YR3/3) 10YR5/6ロームブロック含。
6. 暗褐色土層 (10YR3/3) 砂質、φ 1cm大小石含。
7. 黒褐色土層 (10YR2/3) 中や砂質、φ 1cm大小石含。
8. 暗褐色土層 (10YR3/4) ロームブロック多含。
9. にぶい黄褐色土層 (10YR5/3) 砂。
10. 暗褐色土層 (10YR3/3) 砂。
11. 暗褐色土層 (10YR3/3) ローム粒子多含、φ 5cm大バミス含。
12. 黄褐色土層 (10YR5/6) ローム土塊。



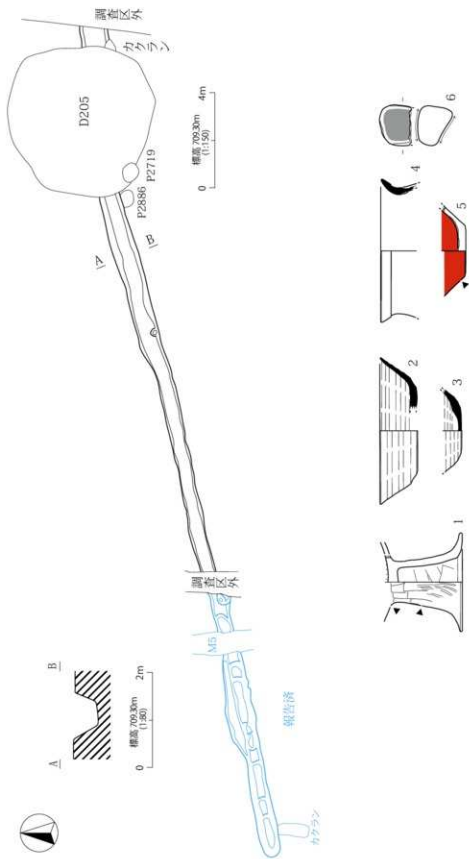
第 774 図 M3 号溝址 (4)



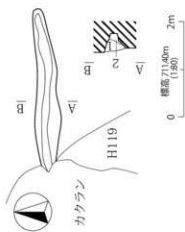
第 775 図 M4号遺址



第 776 図 M5 号溝址

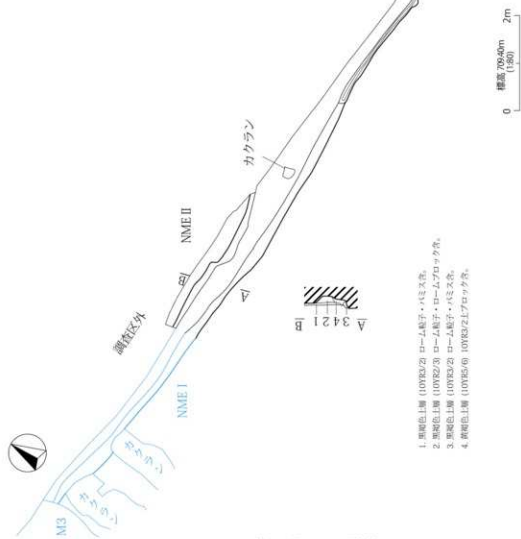


第 777 図 M6 号溝址



1. 黒褐色土層 (10YR4/3) 10YR7/4ローム土層。
2. 黒褐色土層 (10YR3/2) 10YR7/4ローム土層。

M8 号溝址



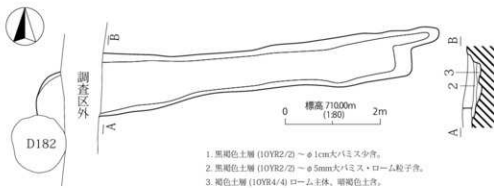
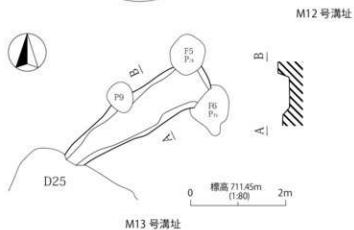
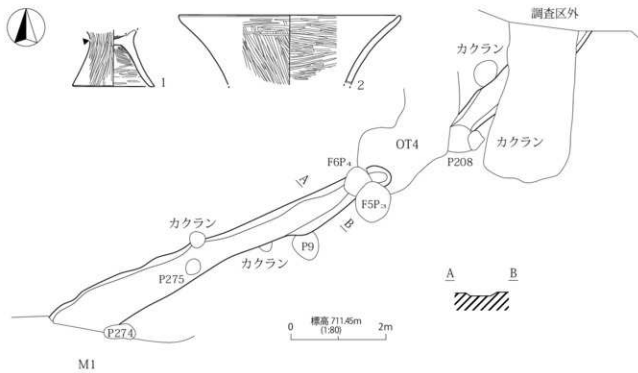
1. 黒褐色土層 (10YR3/2) ローム磁子・ハジス石。
2. 黒褐色土層 (10YR2/2) ローム磁子・ロームブロック層。
3. 黒褐色土層 (10YR3/2) ローム磁子・ハジス石。
4. 黒褐色土層 (10YR5/6) 10YR3/2上ブロック層。

M7 号溝址

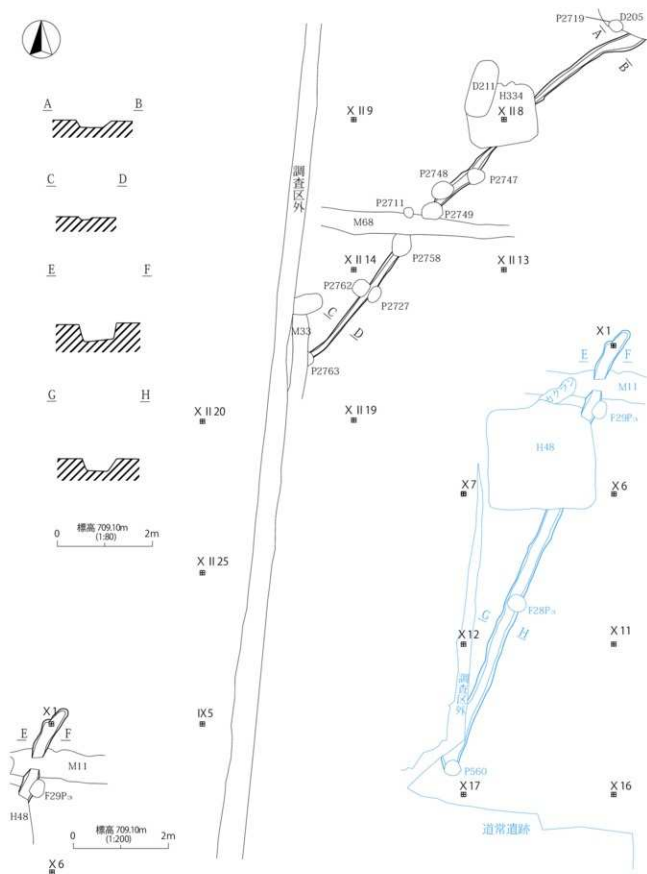
第 778 図 M7・8号溝址



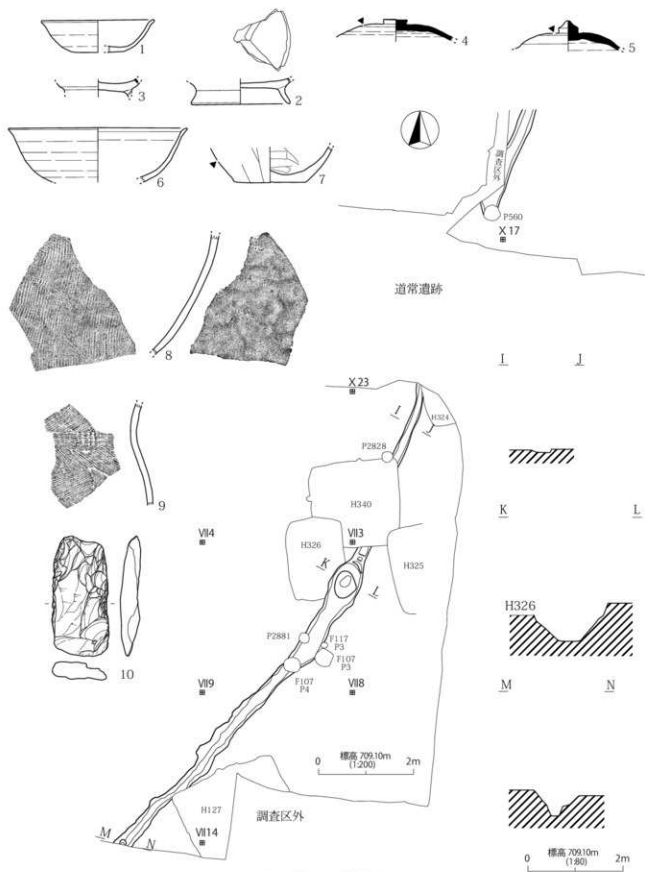




第780図 M12・13・25号溝址



第781图 M19号溝址(1)

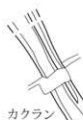


第782图 M19号沟址(2)

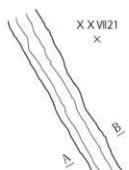




X X VII22  
×



カクラン



X X VII21  
×

A

B

D87

カクラン

カクラン

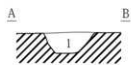
カクラン

カクラン

調査区外

X X VII21  
×

X X VII22  
×

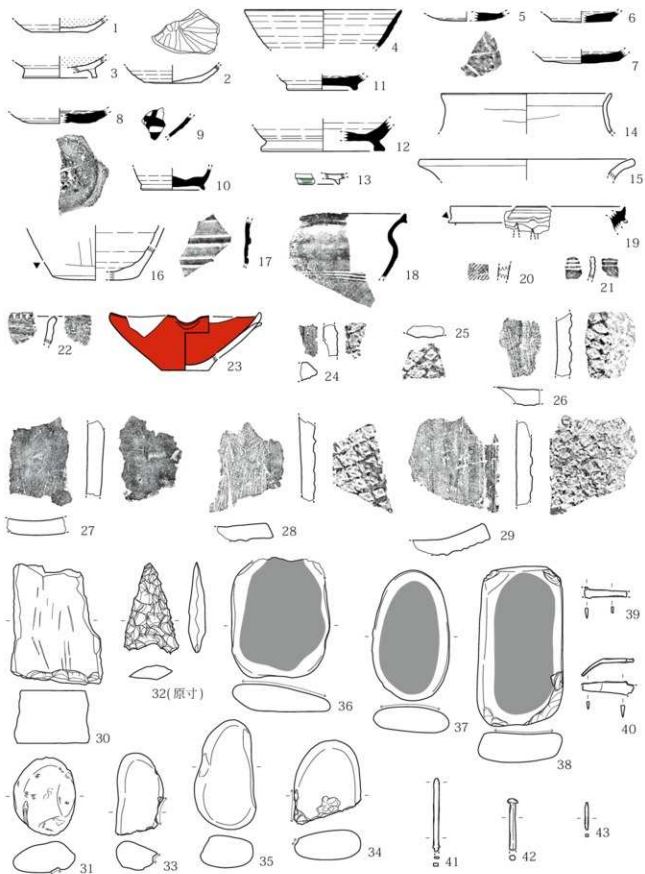


0 標高 713.00m (1:80) 2m

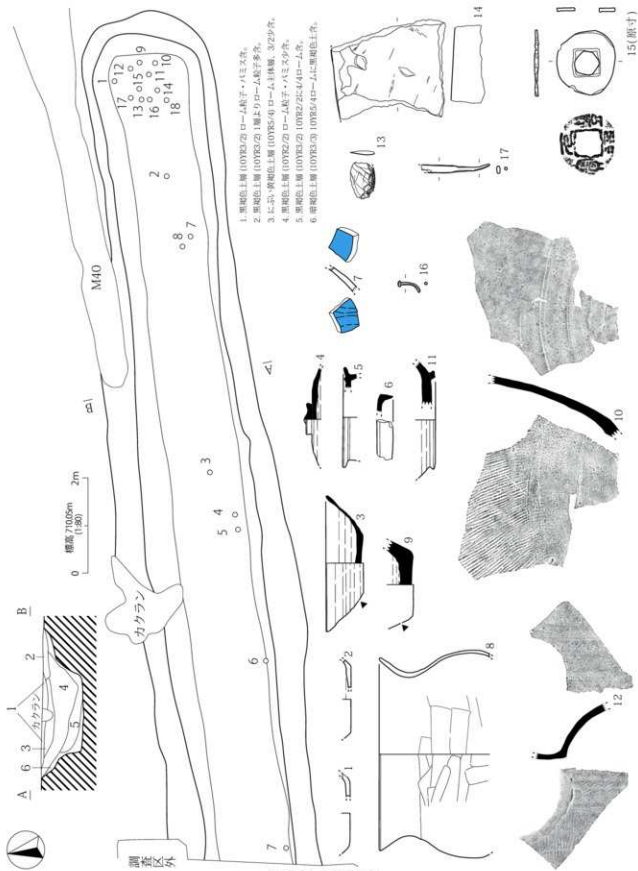
1. 黒褐色土層 (10YR3/1) 小石多含。

0 標高 713.00m (1:150) 4m

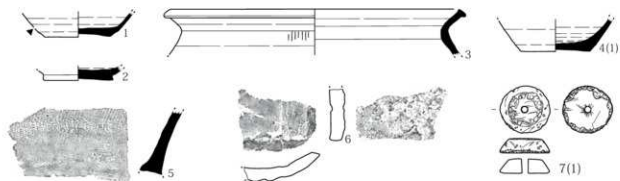
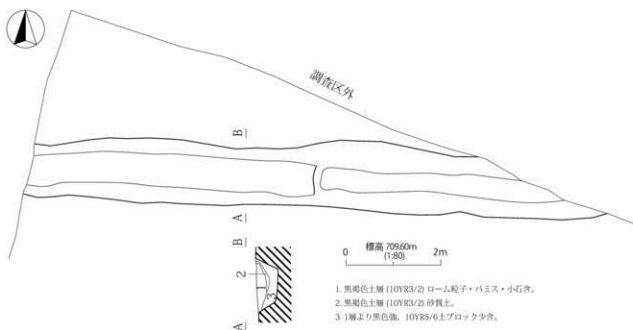
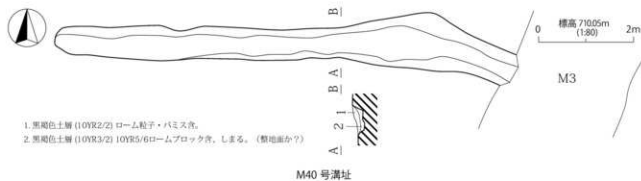
第 784 図 M27 号溝址 (1)



第 785 图 M27 号遗址 (2)

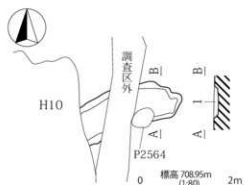


第786図 M38号溝址



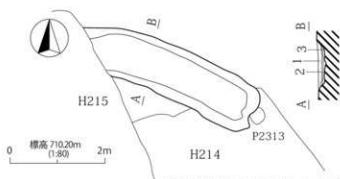
第 787 図 M40・41号溝址





1. 黒褐色土層 (10YR2/2) 焼土ブロック少含、ローム粒子・パミス含。

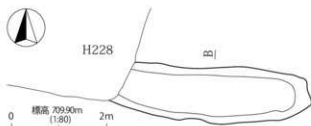
M45号溝址



1. 黒褐色土層 (10YR2/2) パミス多含、ローム粒子含。  
2. 黒色土層 (10YR2/1) ローム粒子・パミス含。  
3. 黄褐色土層 (10YR5/6) ローム主体、黒色土含。



M67号溝址



1. 黒褐色土層 (10YR2/2) ローム粒子・パミス含。  
2. 黒色土層 (10YR2/1) 黒色土ブロック含。  
3. 黒褐色土層 (10YR3/2) ローム粒子多含、パミス含。  
4. 黒褐色土層 (10YR2/2) 1層より黒色強、ローム粒子少含、パミス含。



M57号溝址



1. 黒褐色土層 (10YR2/3) ローム粒子・パミス含。  
2. 黒褐色土層 (10YR2/2) ローム粒子少含、パミス含。

M69号溝址



1. 暗褐色土層 (10YR3/3) ローム粒子・パミス含。  
2. 黄褐色土層 (10YR5/6) ローム主体。

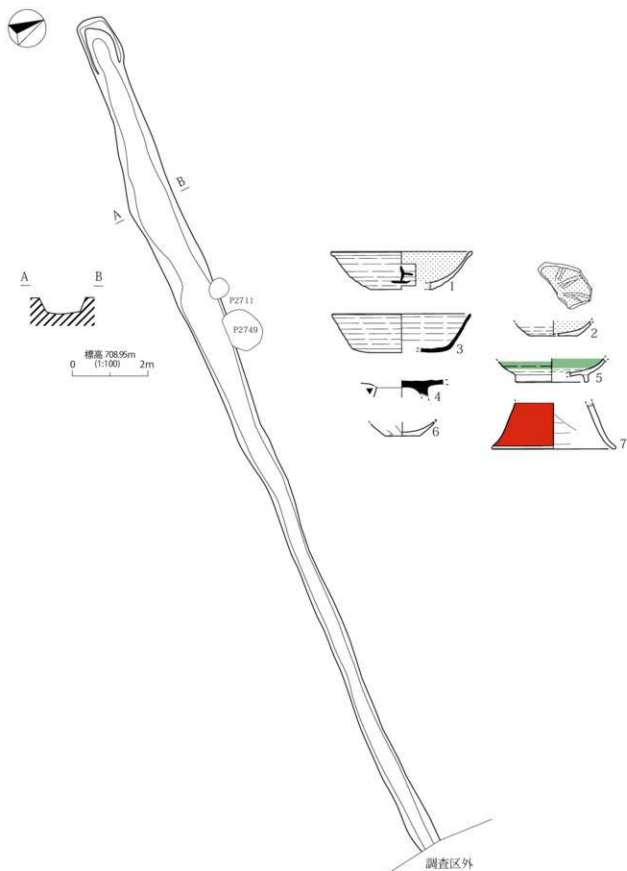
M70号溝址



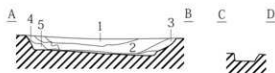
1. 暗褐色土層 (10YR3/3) ローム粒子多含、パミス含。  
2. 暗色土層 (10YR4/6) 10YR5/6ローム粒子含。

M72号溝址

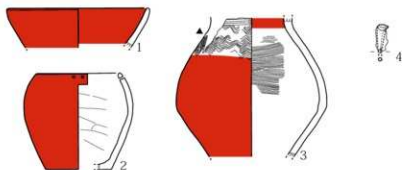
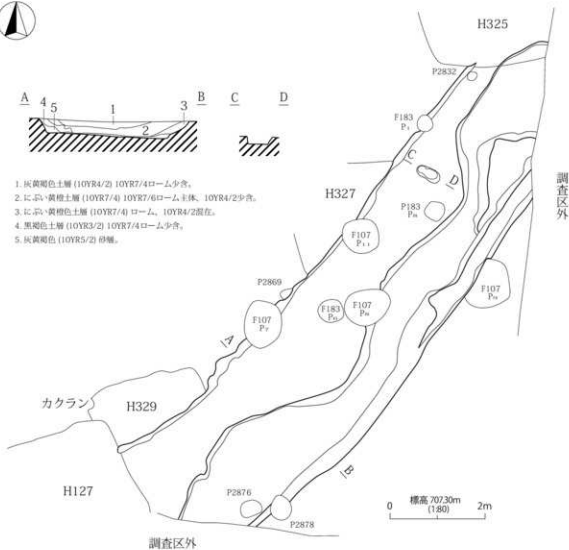
第 788 図 M45・57・67・69・70・72号溝址



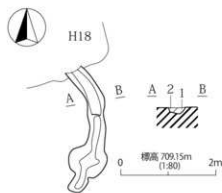
第 789 図 M68 号溝址



1. 灰黄褐色土層 (10YR4/2) 10YR7/4ローム少含。
2. 赤～黄褐色土層 (10YR7/4) 10YR7/6ローム主体、10YR4/2少含。
3. 赤～黄褐色土層 (10YR7/4) ローム、10YR4/2混在。
4. 黒褐色土層 (10YR3/2) 10YR7/4ローム少含。
5. 灰黄褐色 (10YR5/2) 砂層。

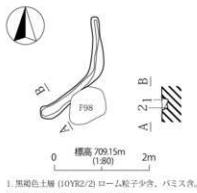


第 790 図 M71 号溝址



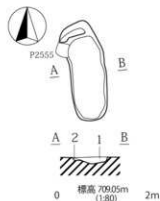
1. 黒褐色土層 (10YR2/2) ロームブロック少量、ローム粒子・パミス含。
2. 褐色土層 (10YR4/4) ローム主体。

M74号溝址



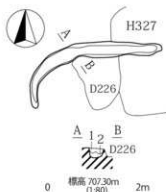
1. 黒褐色土層 (10YR2/2) ローム粒子少量、パミス含。
2. 褐色土層 (10YR4/4) ローム主体。

M75号溝址



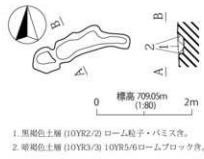
1. 黒褐色土層 (10YR2/2) ローム粒子・炭化物少量、  
φ5cm大パミス含。
2. 赤・黄褐色土層 (10YR4/3) ローム主体。

M77号溝址



1. 灰黄褐色土層 (10YR4/2) 10YR7/4ローム少量。
2. 赤・黄褐色土層 (10YR7/4) ローム主体、10YR4/2少量。

M79号溝址



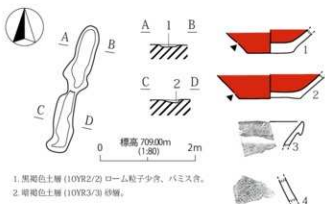
1. 黒褐色土層 (10YR2/2) ローム粒子・パミス含。
2. 暗褐色土層 (10YR3/3) 10YR5/6ロームブロック含。

M82号溝址



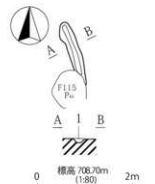
1. 黒褐色土層 (10YR3/2) ローム粒子・パミス含。

M83号溝址



1. 黒褐色土層 (10YR2/2) ローム粒子少量、パミス含。
2. 暗褐色土層 (10YR3/3) 砂層。

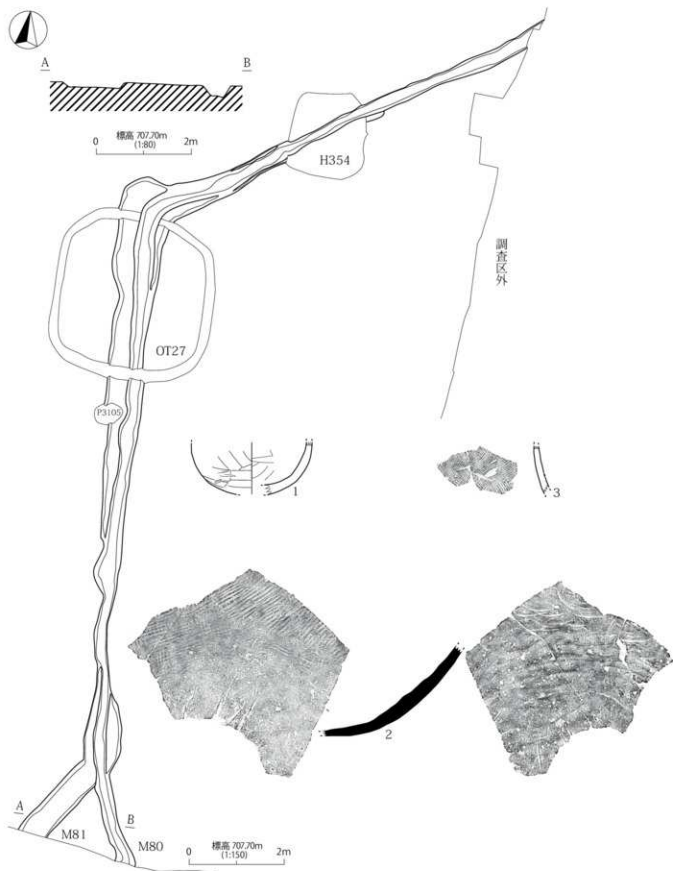
M84号溝址



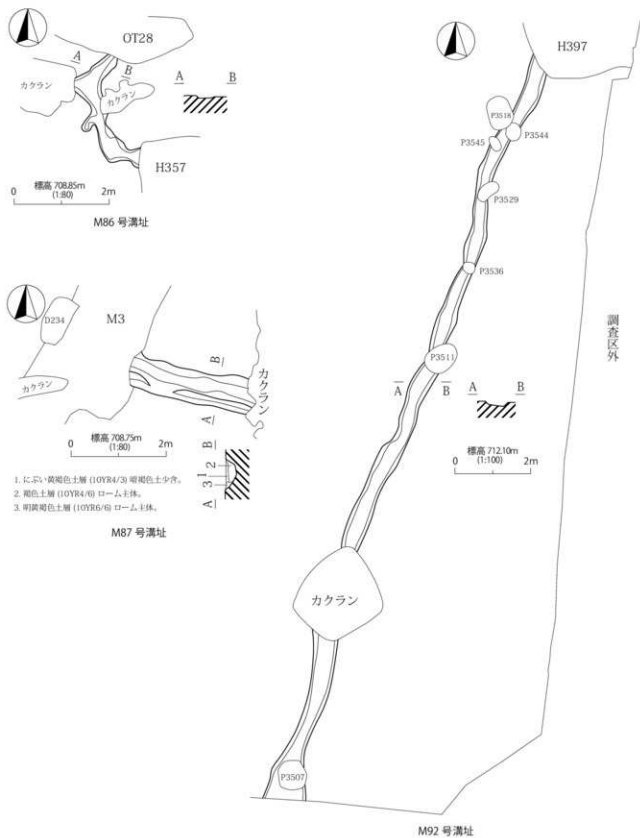
1. 黒褐色土層 (10YR3/2) 炭土・炭化物粒子含。

M85号溝址

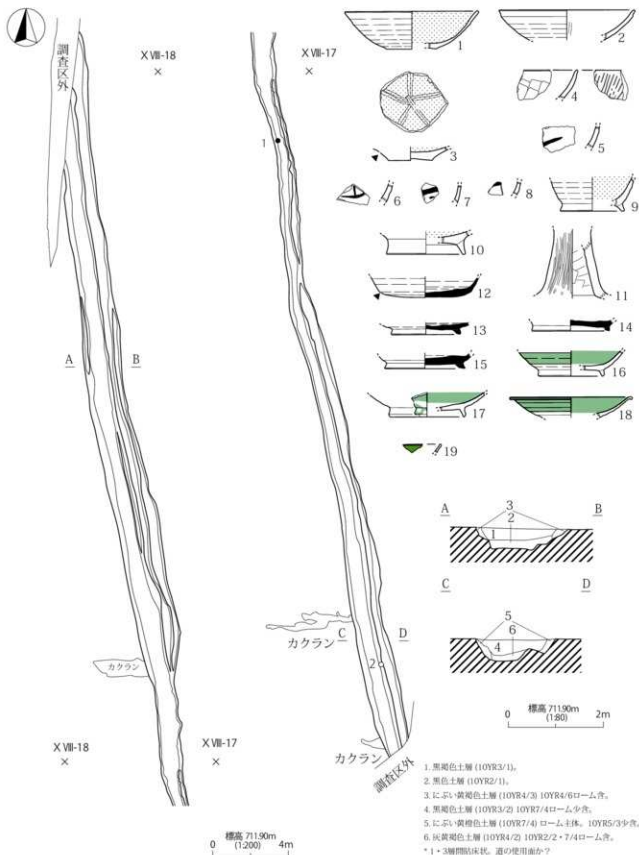
第791図 M74・75・77・79・82・83・84・85号溝址




第 792 図 M80・81 号溝址



第793図 M86・87・92号溝址

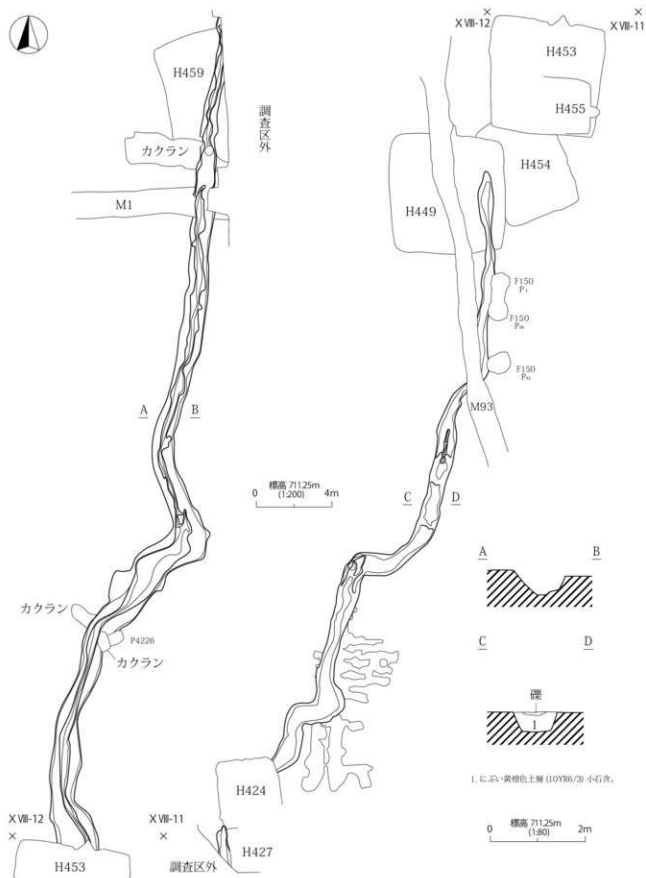


第 794 図 M93 号溝址 (1)

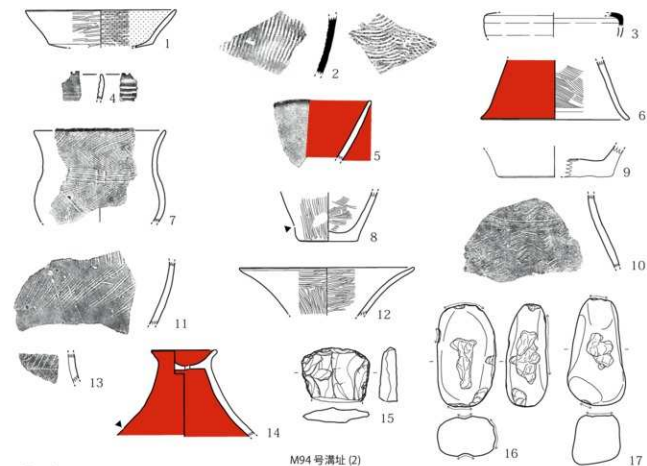


第795图 M93号遗址(2)

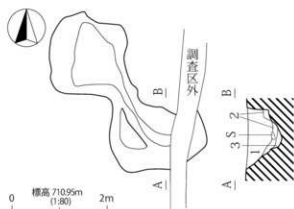
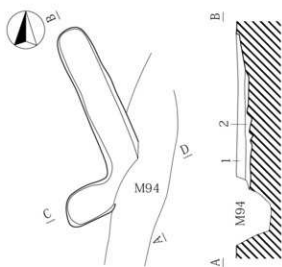




第 796 図 M94 号溝址 (1)



M94号溝址(2)



1. 黄褐色土層 (10YR3/3)  $\phi$ 5mm小石・地山砂含、炭化物・硝土粒子少含。
2. 黄褐色土層 (10YR3/4) ローム粒子多含。
3. 濃い褐色土層 (7.5YR5/4) ローム主体に黄褐色土ブロック含。

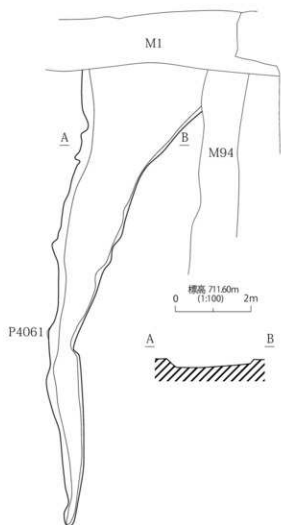
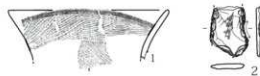
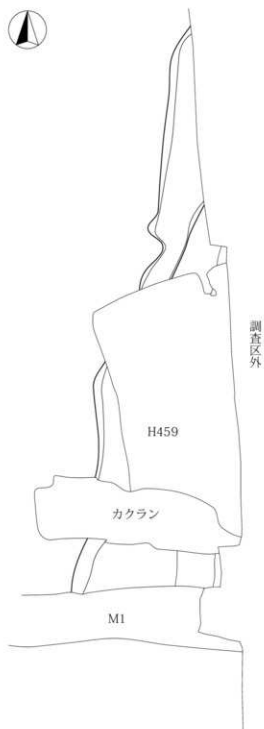
M97号溝址



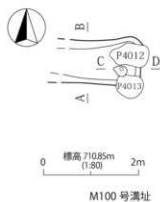
1. 黄褐色土層 (10YR3/2) 10YR4/3・7/4ローム少含。
2. 濃い黄褐色土層 (10YR7/4) ローム主体、10YR3/2・5/3ローム極少含。

M96号溝址

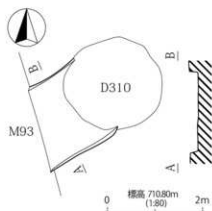
第797図 M94(2)・M96・97号溝址



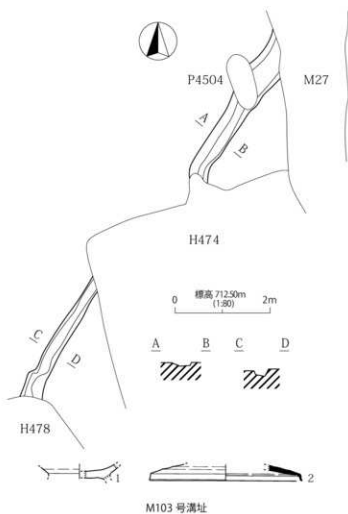
第 798 図 M98 号溝址



M100号沟址

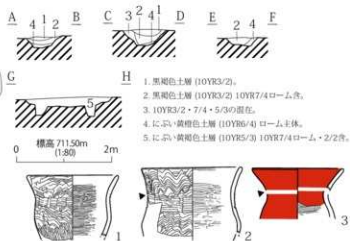
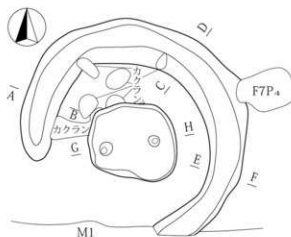


M101号沟址

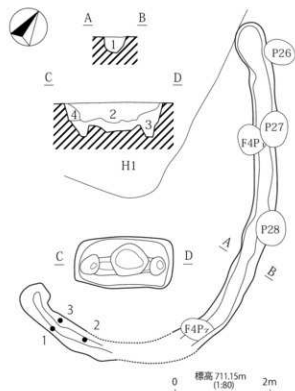


M103号沟址

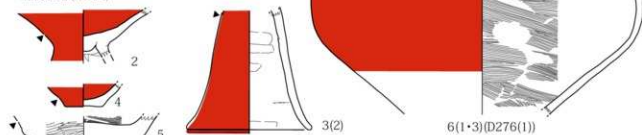
第 799 图 M100·101·103 号沟址



OT1号周溝墓

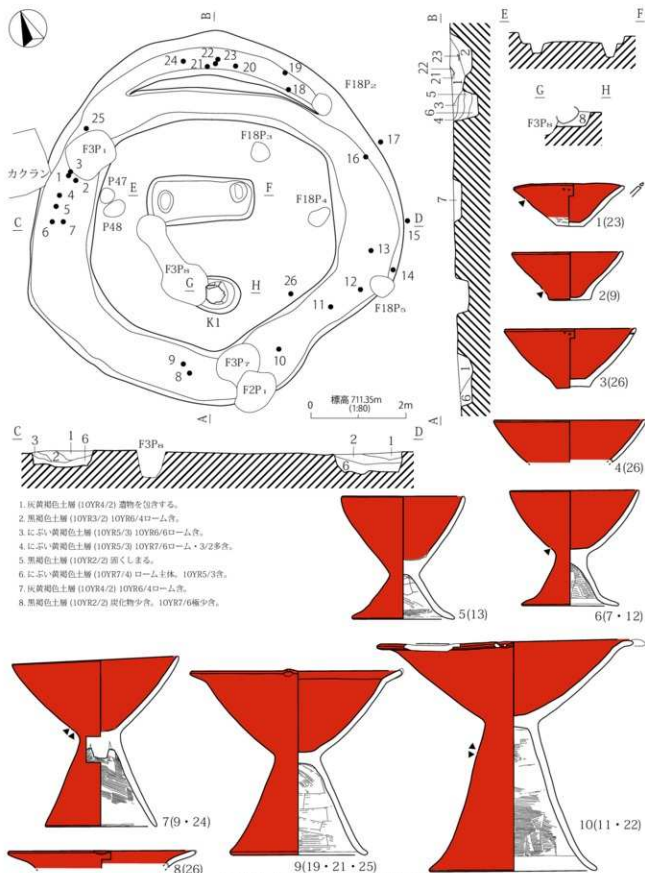


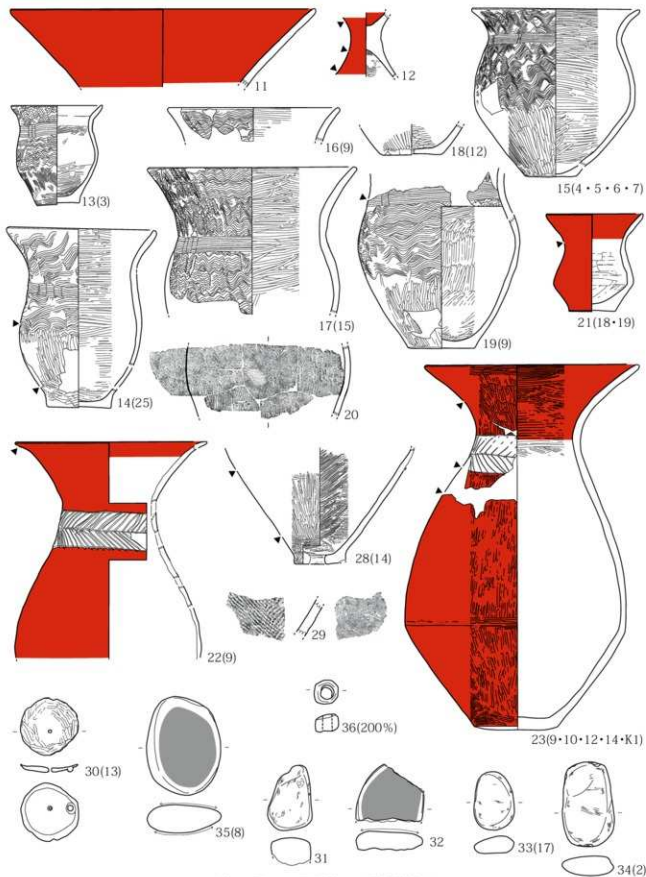
1. 黒褐色土層 (10YR2/3) 10YR6/4ローム少許。
2. 黒褐色土層 (10YR3/2) 10YR6/4ローム少許。
3. にぶい黄褐色土層 (10YR6/4) ローム主体。10YR3/2少許。
4. 黒褐色土層 (10YR2/2)



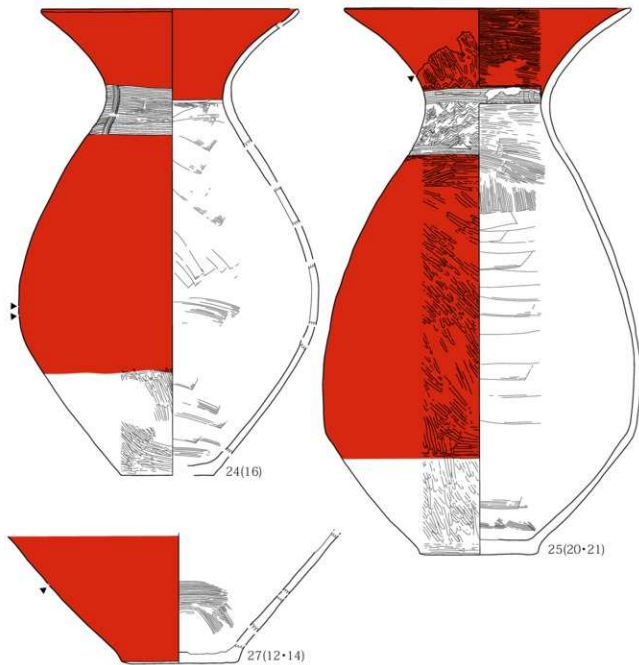
OT3号周溝墓

第 800 園 OT1・3号周溝墓



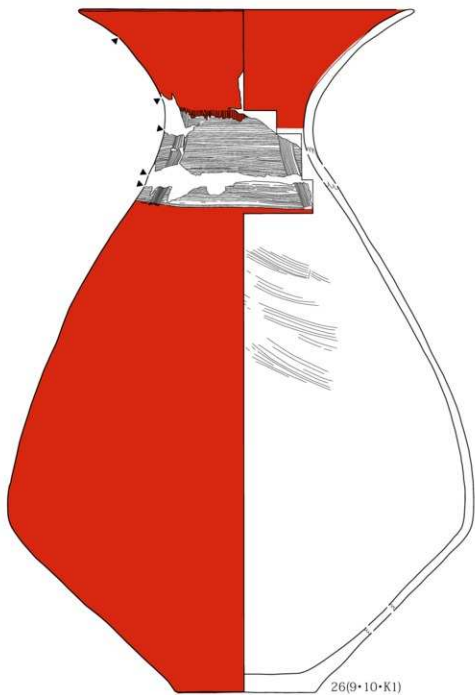


第 802 图 OT2 号周溝墓·K1 号土器棺墓 (2)

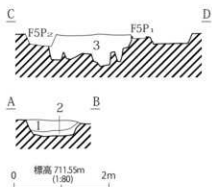
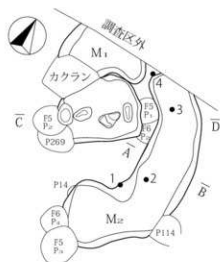


第 803 图 OT2 号周满墓·K1 号土器棺墓 (3)

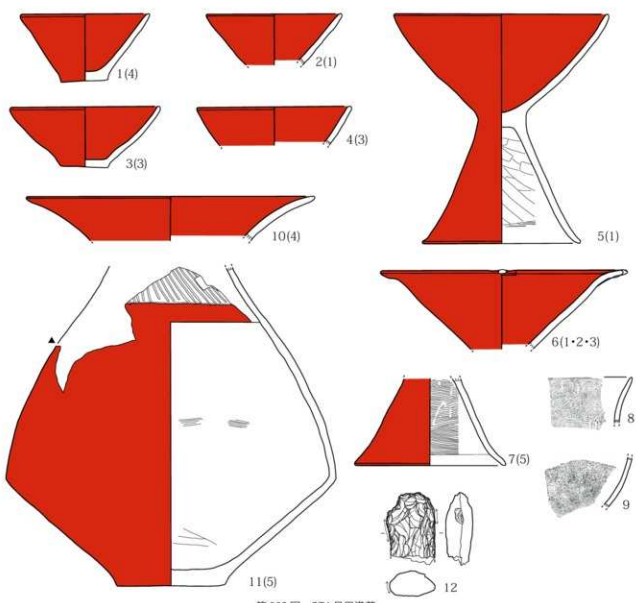




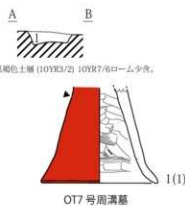
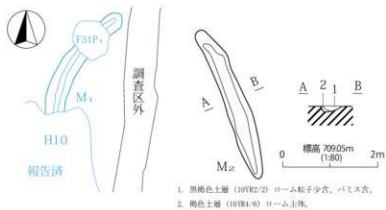
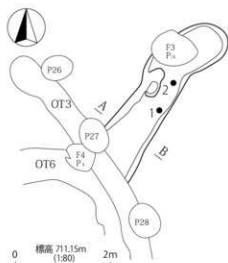
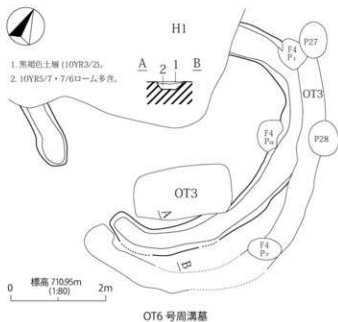
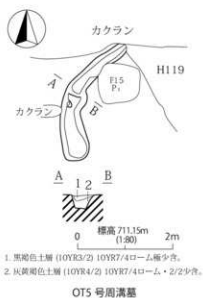
第 804 图 OT2 号周溝墓·K1 号土器棺墓 (4)



1. 黒褐色土層 (10YR3/2) 10YR7/4ローム少含。
2. 明黄褐色土層 (10YR7/6) ローム主体、10YR3/2少含。
3. 黒褐色土層 (10YR3/2) 10YR7/6ローム含。

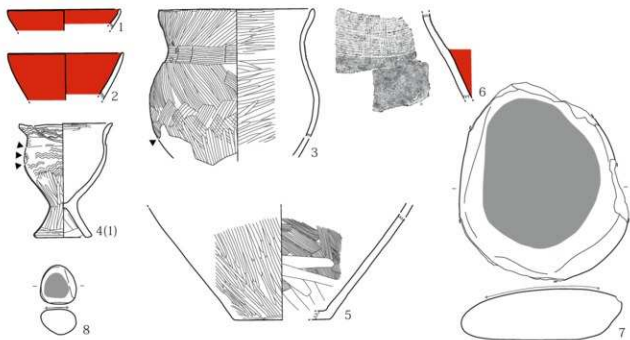


第805図 OT4号周溝墓

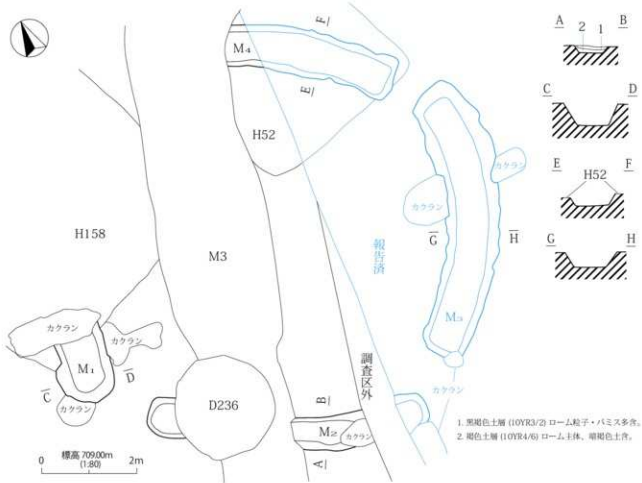


第 806 図 OT5・6・7・11・22号周溝墓

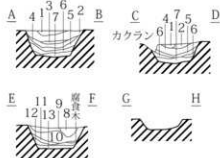
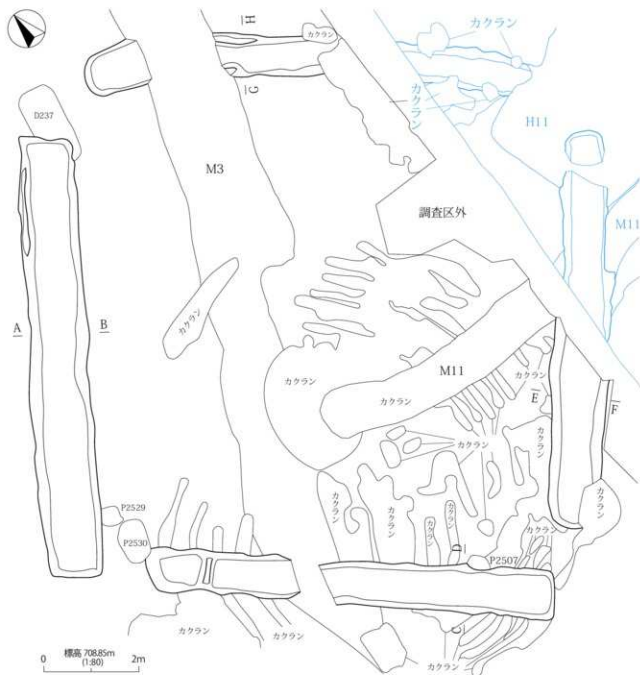




OT8号周溝墓 (2)

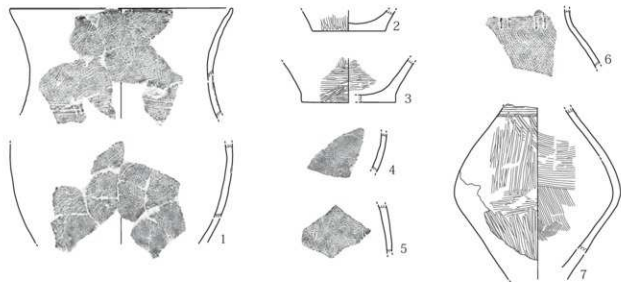


OT9号周溝墓  
第808図 OT8(2)・9号周溝墓

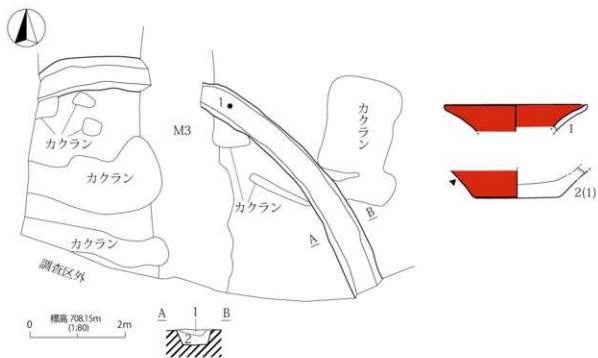


1. 紫色土層 (10YR2/1) パミス少含。
2. 黒褐色土層 (10YR3/2) ローム粒子多含、 $\phi$ 5mm大パミス含。
3. 暗褐色土層 (10YR3/3) 細砂。
4. 黒褐色土層 (10YR2/2) ローム粒子・ $\phi$ 5mm大パミス含。
5. 黄褐色土層 (10YR5/6) ロームブロック・褐色土含。
6. 黒褐色土層 (10YR2/2) ローム粒子・ $\phi$ 5mm大パミス含。
7. 褐色土層 (10YR4/6) ローム土体。
8. 黒褐色土層 (10YR2/2) ローム粒子・パミス含。
9. 暗褐色土層 (10YR3/3) ローム粒子多含、パミス極多含。
10. 暗褐色土層 (10YR3/3) 10YR4/4ロームブロック含。
11. 濃い黄褐色土層 (10YR4/3) ローム粒子極多含。
12. 黒褐色土層 (10YR2/2) ローム粒子・パミス含。
13. 濃い黄褐色土層 (10YR5/4) ローム土体。

第 809 図 OT14号周溝墓(1)



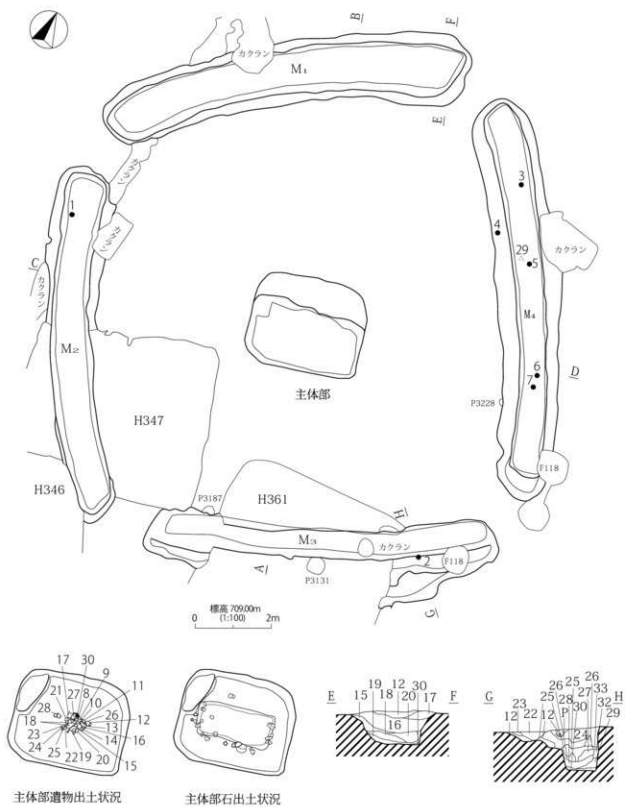
OT14号周溝墓(2)



1. 黒褐色土層 (10YR2/2) ローム粒子少含、バミス含。  
 2. 暗褐色土層 (10YR3/4) ローム粒子極多含、 $\phi 3\text{mm}$ 大バミス含。

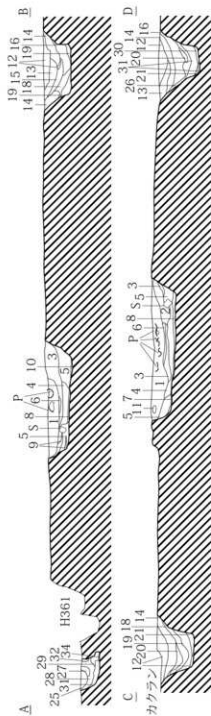
OT24号周溝墓

第810図 OT14(2)・24号周溝墓

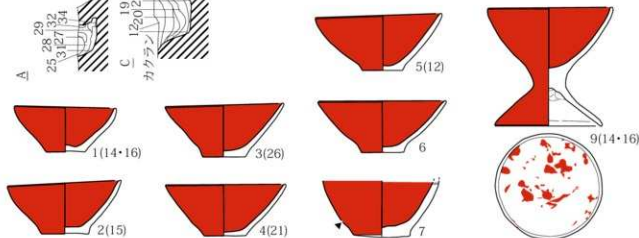


第811図 OT25号周溝墓(1)

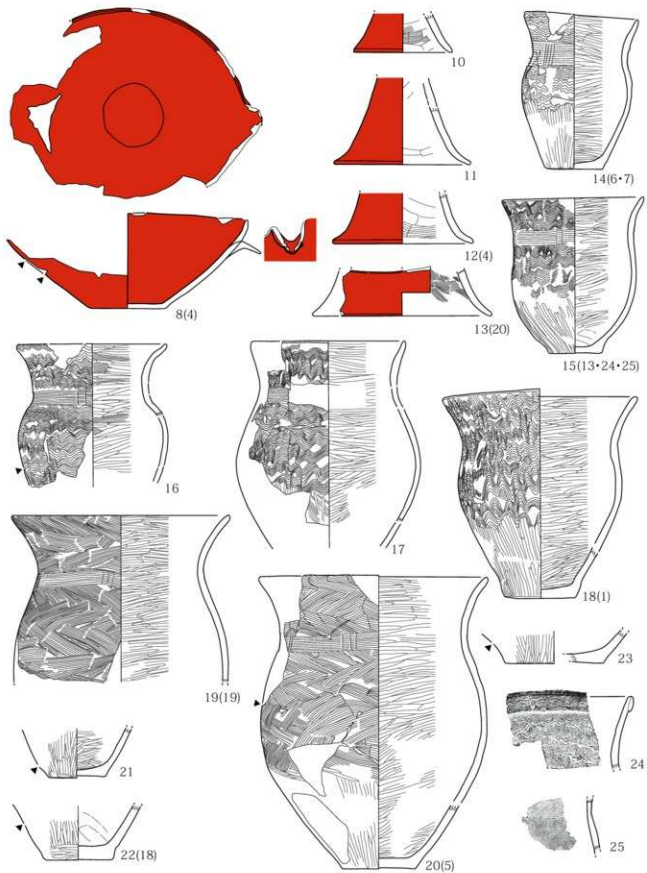




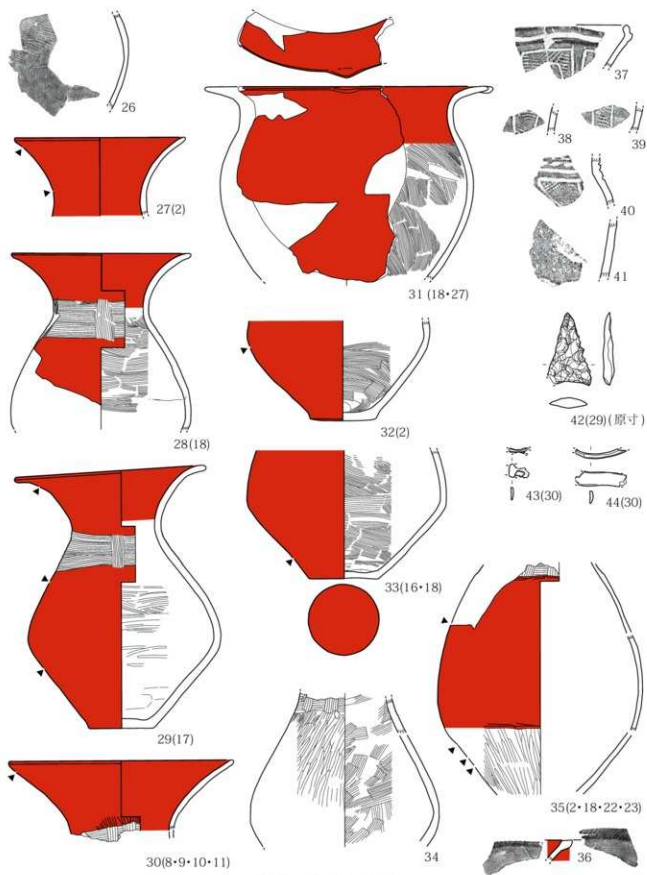
1. におい黄褐色土層 (10YR5/4) 10YR5/6ロームブロック・2/2ブロック・φ5cm大バミス少。
2. 褐色土層 (10YR4/4) 10YR5/6ロームブロック少含、バミス・φ2cm大含。
3. 10YR5/6・6/4ロームブロック藍在。
4. におい黄褐色土層 (10YR4/3) φ1cm大バミス多含。
5. 褐色土層 (10YR4/4) 10YR5/8ロームブロック・φ1cm大バミス極多含、黒色土ブロック少含。
6. 暗褐色土層 (10YR4/3) 黒色土含。
7. 暗褐色土層 (10YR3/3) 黒色土含。
8. におい黄褐色土層 (10YR5/2) ローム主体、製床土。
9. 褐色土層 (10YR4/4) 黒色土含。
10. 褐色土層 (7.5YR6/6) ローム主体。
11. 黄褐色土層 (10YR5/6) ロームブロック。
12. 黒色土層 (10YR1.7/1) ローム粒子・細バミス少含。
13. におい黄褐色土層 (10YR4/3) 砂質のローム粒子主体、バミス含。
14. 黒褐色土層 (10YR2/2) ローム粒子・バミス少含、緻密土。
15. 暗褐色土層 (10YR3/3) ロームブロック少含、ローム粒子多含、バミス含。
16. 黒褐色土層 (10YR3/2) 地山の2.5YR7/4粘質土ブロック・粒子多含。
17. 黒褐色土層 (10YR3/2) 16層より黒色強。
18. 10YR4/4・7.5YR5/6(地山の粘質土)ブロック藍在。
19. におい黄褐色土層 (10YR5/3) 10YR5/6ロームブロック・7.5YR5/6粘質土ブロック・φ2cm大バミス多含、しまる。
20. 黒褐色土層 (10YR2/2) ローム粒子・φ1cm大バミス含。
21. 暗褐色土層 (10YR3/3) 砂質土。
22. 黒褐色土層 (10YR3/2) 砂層。
23. 黒褐色土層 (10YR3/2) シルト質土。
24. 黒褐色土層 (10YR2/2) φ1cm大バミス多含。
25. 黒褐色土層 (10YR2/2) ロームブロック含。
26. 黄褐色土層 (10YR5/6) ローム主体。
27. 黒褐色土層 (10YR3/2) 細砂質土。
28. 黒褐色土層 (10YR3/1) 黒色土層と27層が互層になる。
29. におい黄褐色土層 (10YR4/3) 砂質土。
30. 黒色土層 (10YR2/1) 粘質土。
31. におい黄褐色土層 (10YR4/3) 砂質ロームを層状に含、下面に30層薄くあり。
32. におい黄褐色土層 (10YR5/4) ローム主体、φ5mm大バミス多含。
33. 黄褐色土層 (10YR5/6) ローム。
34. におい褐色土層 (7.5YR5/4) ローム主体。



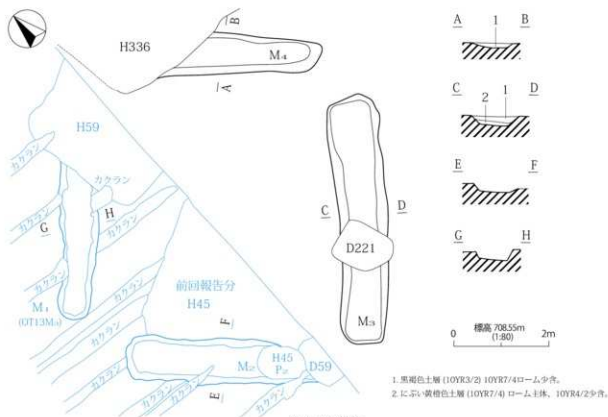
第 812 図 OT25 号周溝墓 (2)



第 813 图 OT25 号周溝墓 (3)

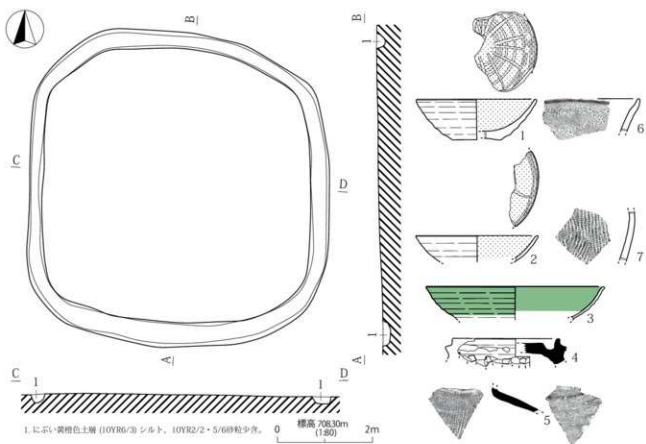


第 814 图 OT25 号周冢墓 (4)



1. 黒褐色土層 (10YR3/2) 10YR7/4ローム少含。
2. にぶい黄褐色土層 (10YR7/4) ローム主体、10YR4/2少含。

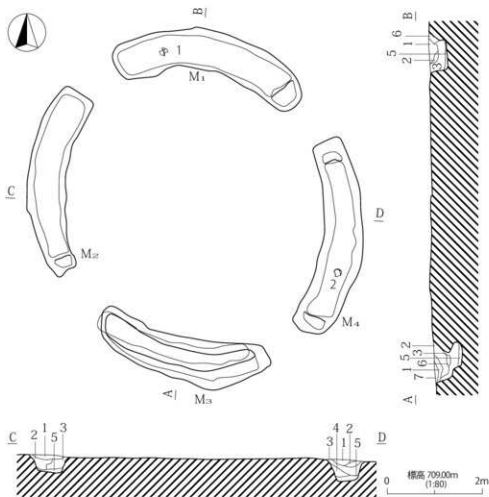
OT26号周溝墓



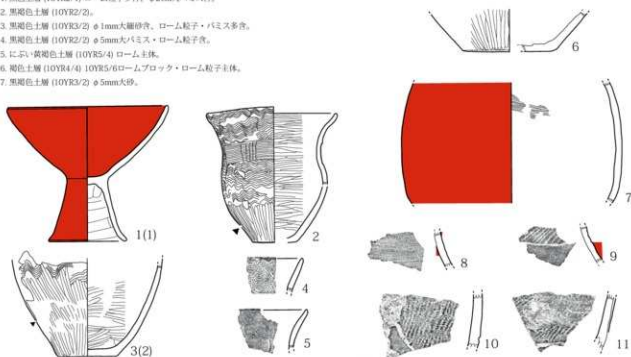
1. にぶい黄褐色土層 (10YR6/3) シルト、10YR2/2・5/60粒少含。

OT27号周溝墓

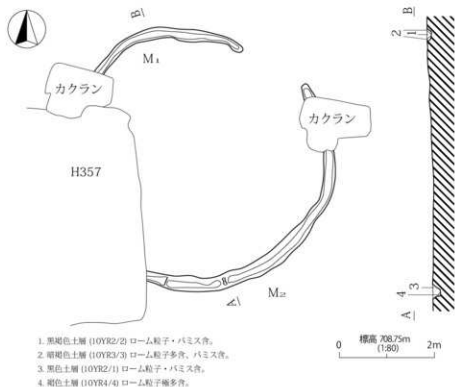
第815図 OT26・27号周溝墓



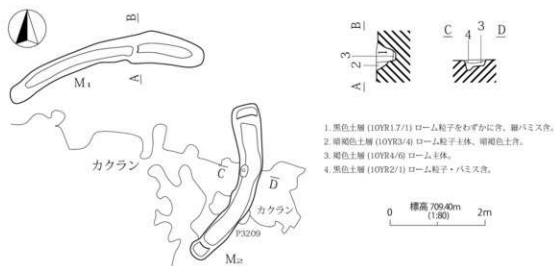
1. 黒色土層 (10YR2/1) ローム粒子少含、 $\phi$ 2cm大/パミス含。
2. 黒褐色土層 (10YR2/2)。
3. 黒褐色土層 (10YR3/2)  $\phi$ 1mm大礫砂含、ローム粒子・パミス多含。
4. 黒褐色土層 (10YR2/2)  $\phi$ 5mm大/パミス・ローム粒子含。
5. にじみ・黄褐色土層 (10YR5/4) ローム主体。
6. 褐色土層 (10YR4/4) 10YR5/6ロームブロック・ローム粒子主体。
7. 黒褐色土層 (10YR3/2)  $\phi$ 5mm大砂。



第 816 図 OT28 号周溝基

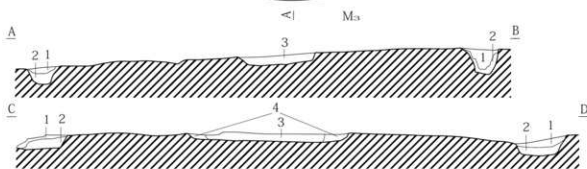
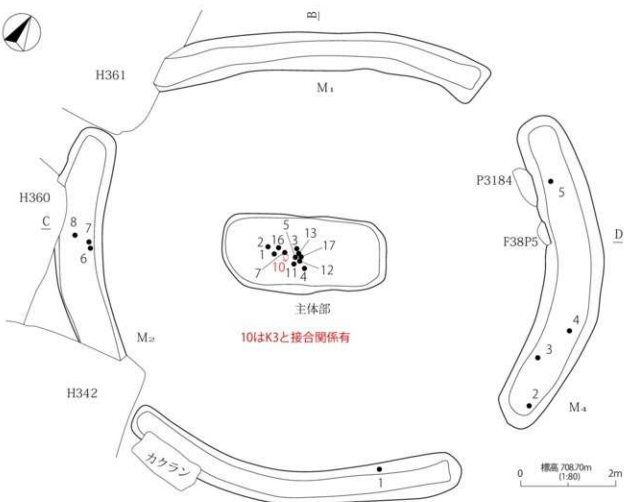


OT29号周溝墓



OT31号周溝墓

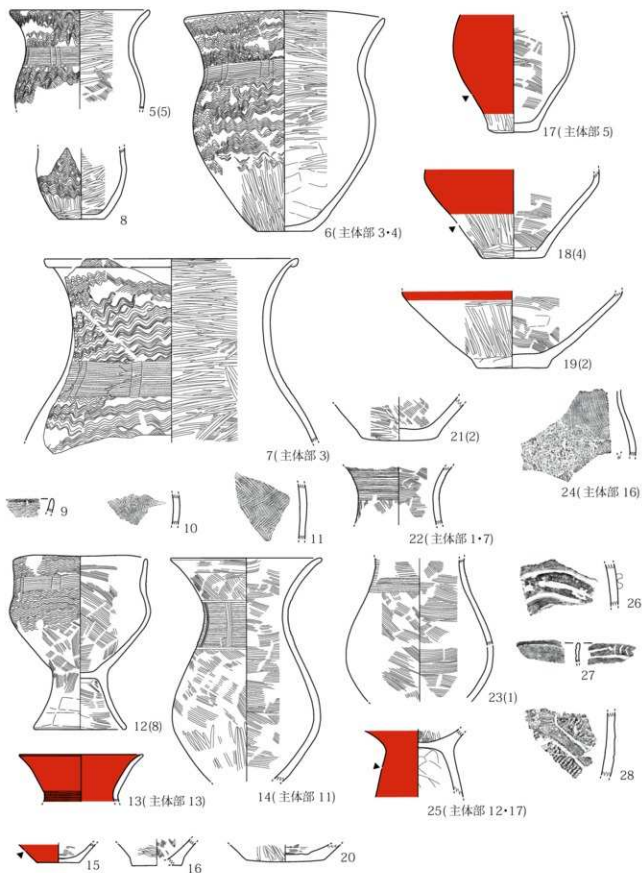
第 817 図 OT29・31号周溝墓



1. 黒褐色土層 (10YR3/2) φ5mm以下パミス少含。
2. 灰黄褐色土層 (10YR4/2) 10YR7/4ローム、φ1cm以下パミス含。
3. にごい・黄褐色土層 (10YR4/3) 土路性、φ1cm以下パミス・10YR4/4ローム少含。
4. にごい・黄褐色土層 (10YR4/3) 10YR7/6ローム多含。

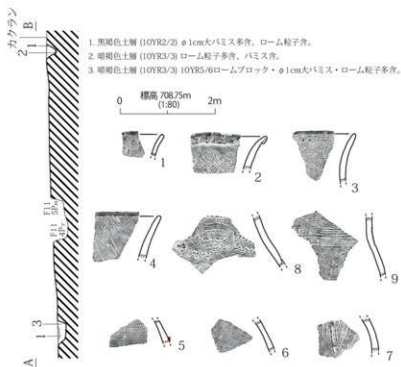
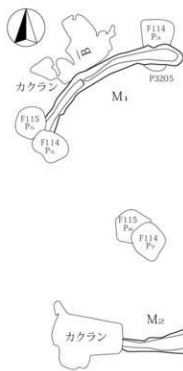


第 818 図 OT30 号周溝墓 (1)



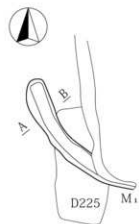
第 819 图 OT30 号周满墓 (2)



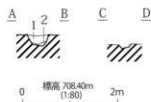
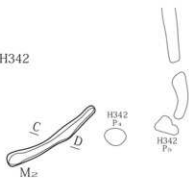


1. 黒褐色土層 (10YR2/2)  $\phi$ 1cm大バミス多含、ローム粒子含。
2. 暗褐色土層 (10YR3/3) ローム粒子多含、バミス含。
3. 暗褐色土層 (10YR3/3) 10YR5/6ロームブロック・ $\phi$ 1cm大バミス・ローム粒子多含。

OT32号周溝墓

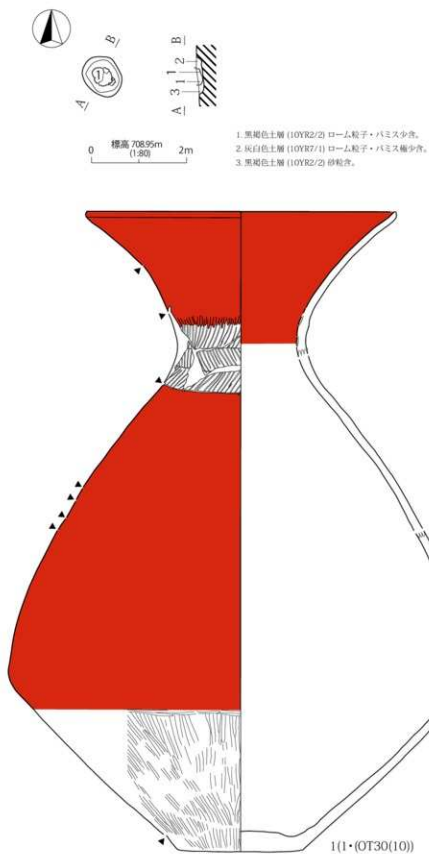


H342

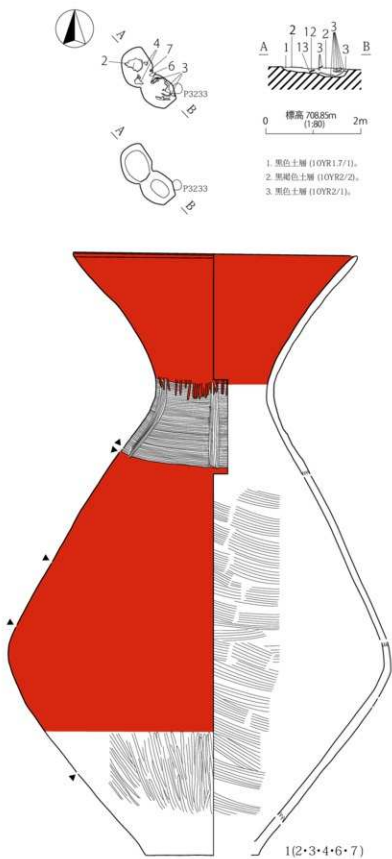


1. 黒褐色土層 (10YR3/2) 10YR7/4ローム少含。
2. にぶ・黄褐色土層 (10YR5/3) 10YR7/4ローム多含。

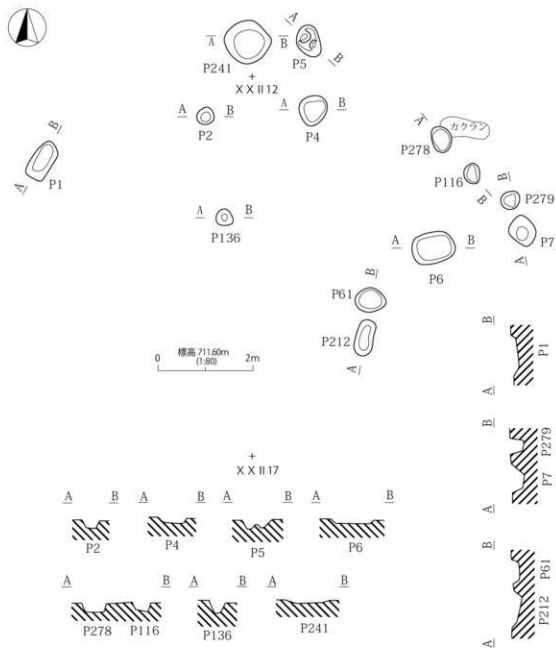
OT34号周溝墓



第 821 図 K3 号土器棺墓

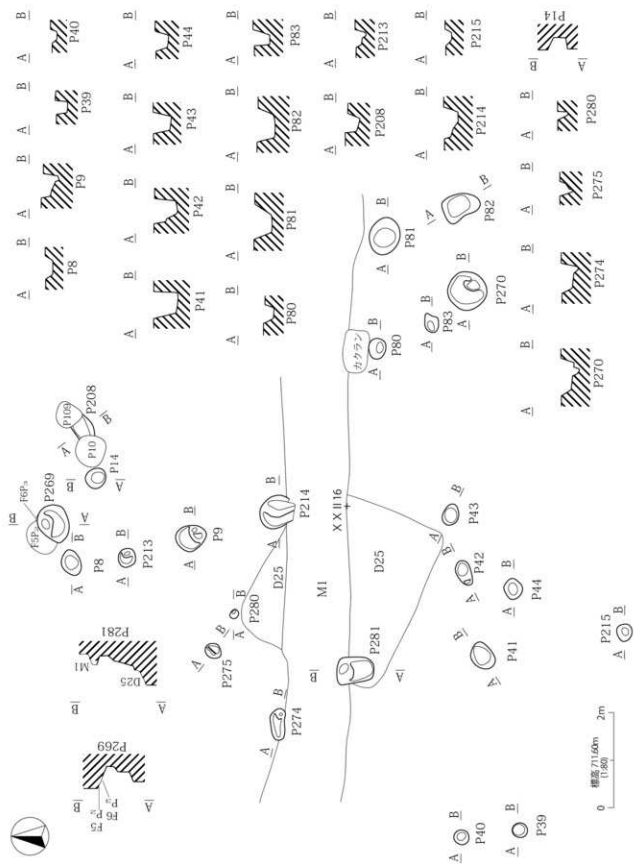


第 822 圖 K4 号土器棺墓

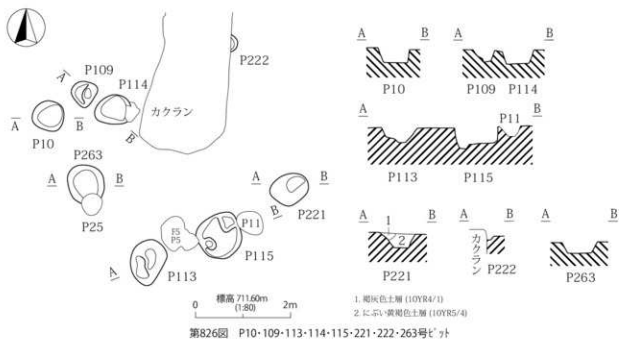


第 823 図 P1・2・4～7・61・116・136・212・241・278・279 号ビット

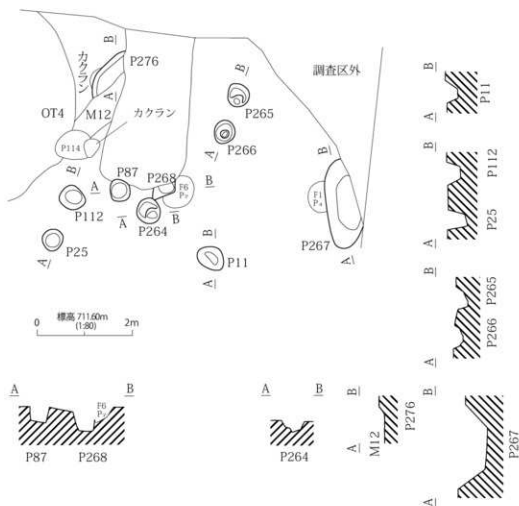




第825図 P8・9・14・39～44・80～83・208・213～215・269・270・274・275・280・281号ヒット



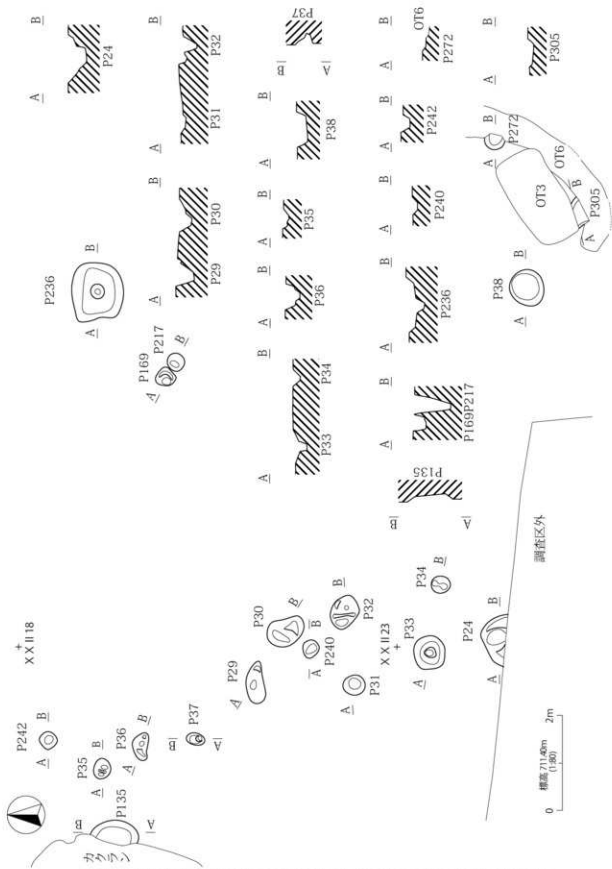
XX II 11 +



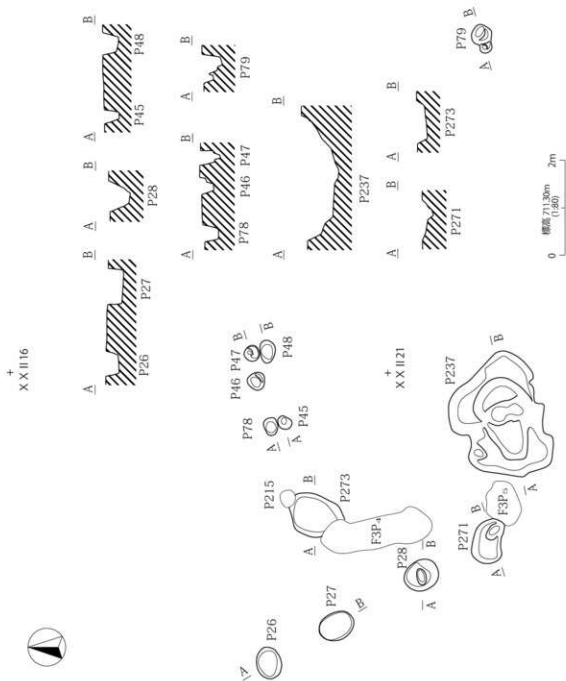
XX II 16 +



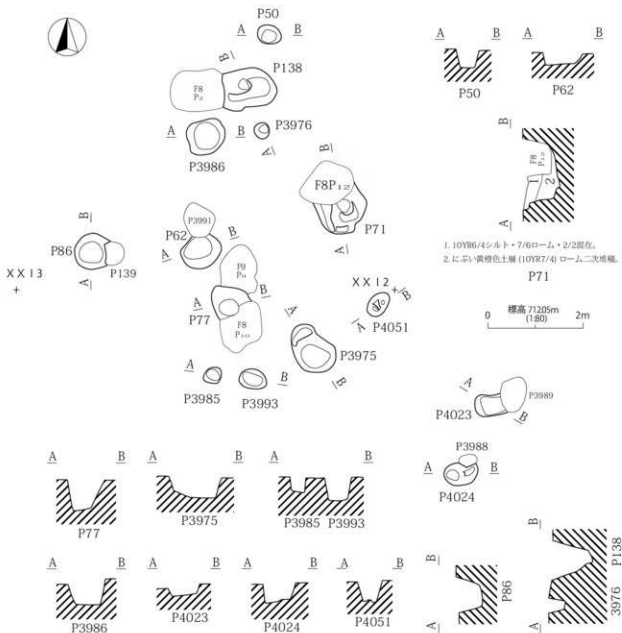




第829図 P24・29・30・31・32・33・34・35・36・37・38・135・169・217・236・240・242・272・305号ビット



第 830 図 P26・27・28・45・46・47・48・78・79・237・271・273 号ピット




1. 10YR6/4シルト・7/6ローム・2/2混在。
2. にぶい黄褐色土層 (10YR7/4) ローム二次堆積。

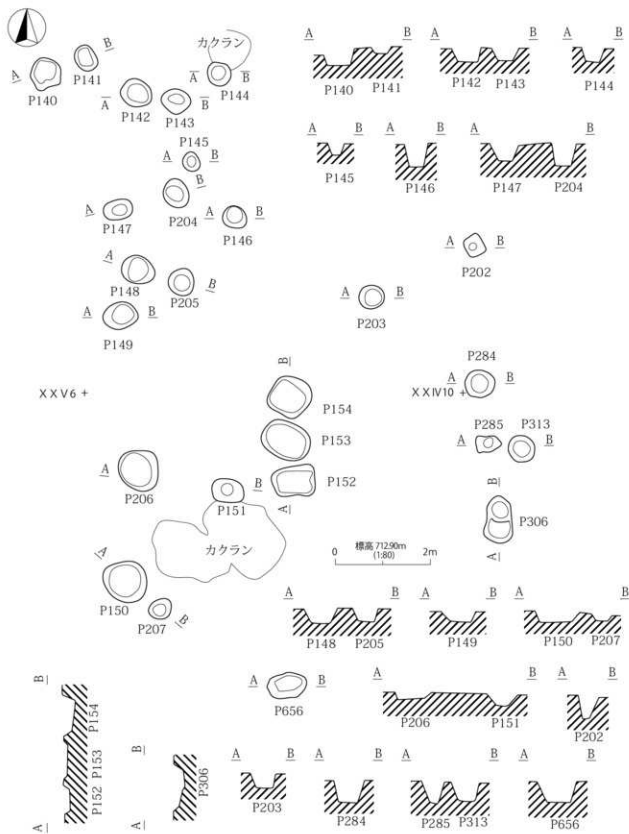
0 標高 71205m (1:80) 2m

XX 13  
+

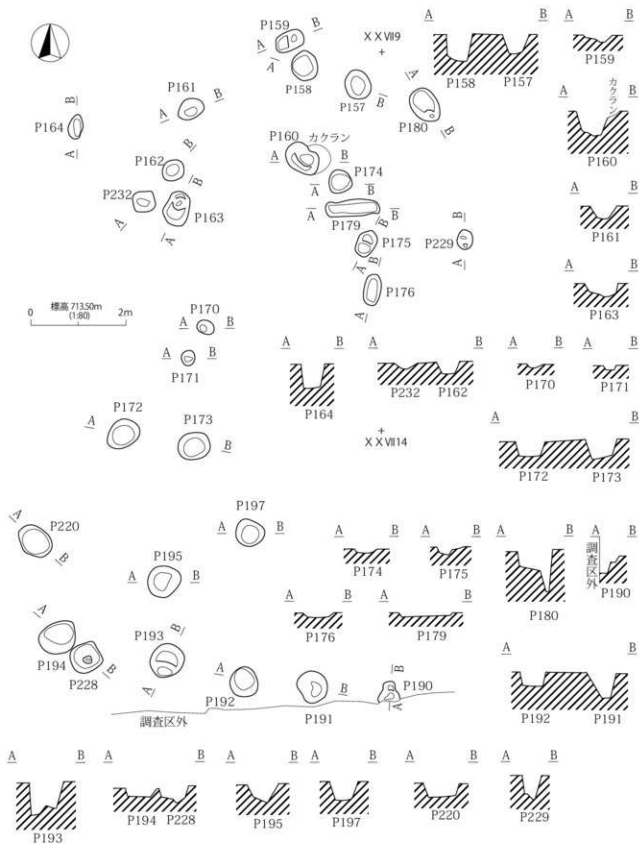
第831図 P50・62・71・77・86・138・3975・3976・3985・3986・3993・4023・4024・4051号ピット



第832図 P67・P89・91・99・100・155・156・188・3974・3977～3984・3987・3991・3992・3994・3995・4025・4047～4049・4055号ビット



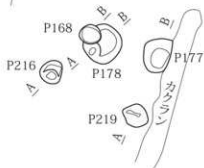
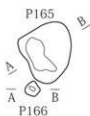
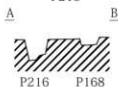
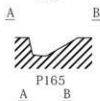
第 833 図 P140～154・202～207・284・285・306・313・656 号ピット



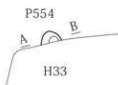
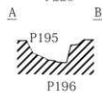
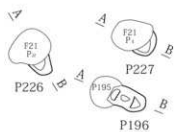
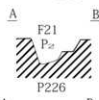
第 834 図 P157 ~ 164・170 ~ 176・179・180・190 ~ 195・197・220・228・229・232 号ピット



XXVII10  
+



XXVII15  
+

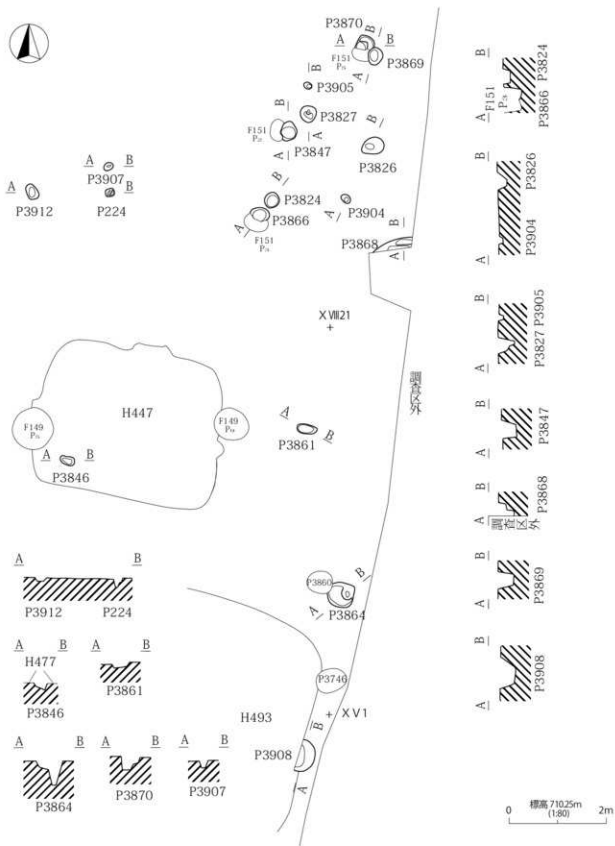


0 標高 713.40m  
(1.80) 2m



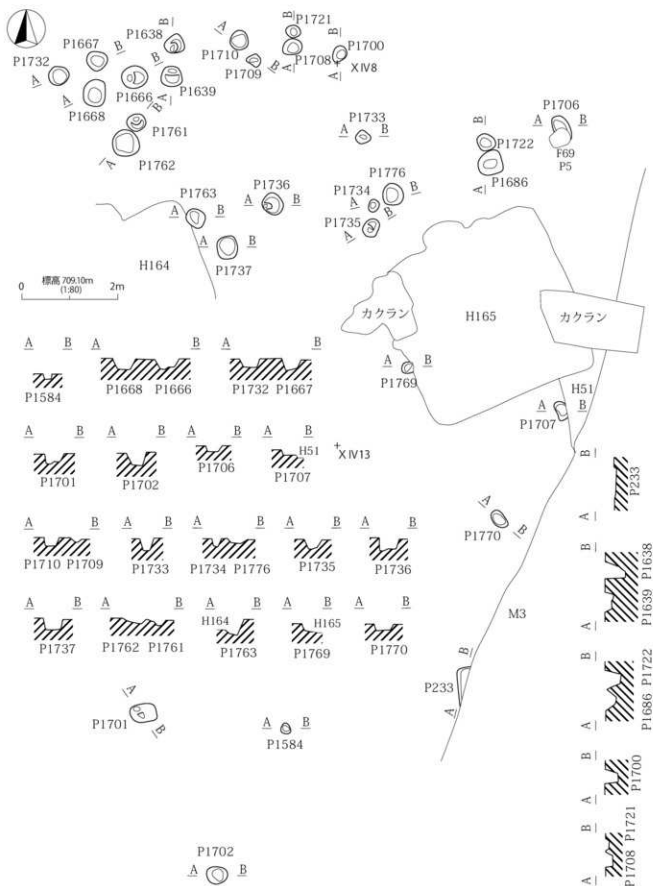
1. 埋蔵色土層 (10YR3/3) 埋山の10YR4.6細砂多含。  
2. 褐色土層 (10YR4/4) 砂土状。

第 835 図 P165～167・177・178・196・216・218・219・226・227・554 号ビット

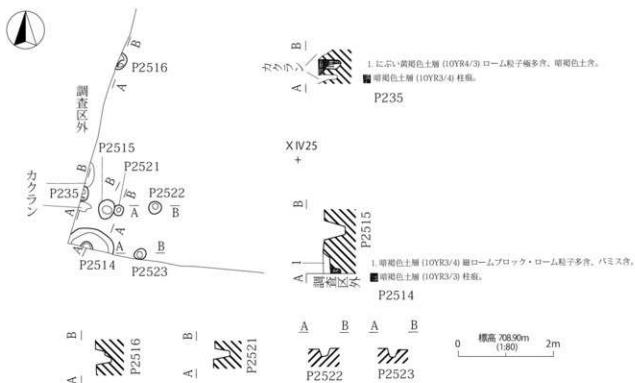


第 836 図 P224・3824・3826・3827・3846・3847・3861・3864・3866・3868 ~ 3870・3904・3905・3907・3908・3912 号ピット

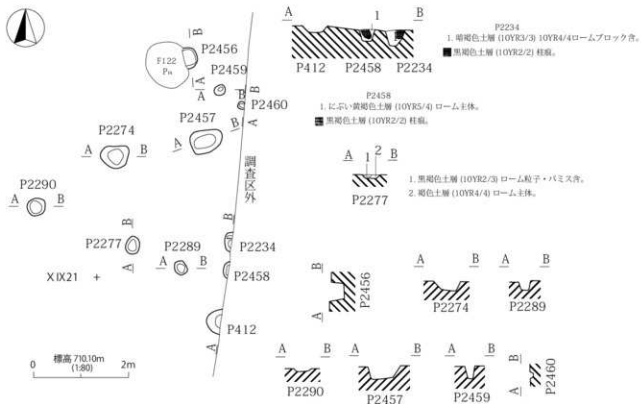




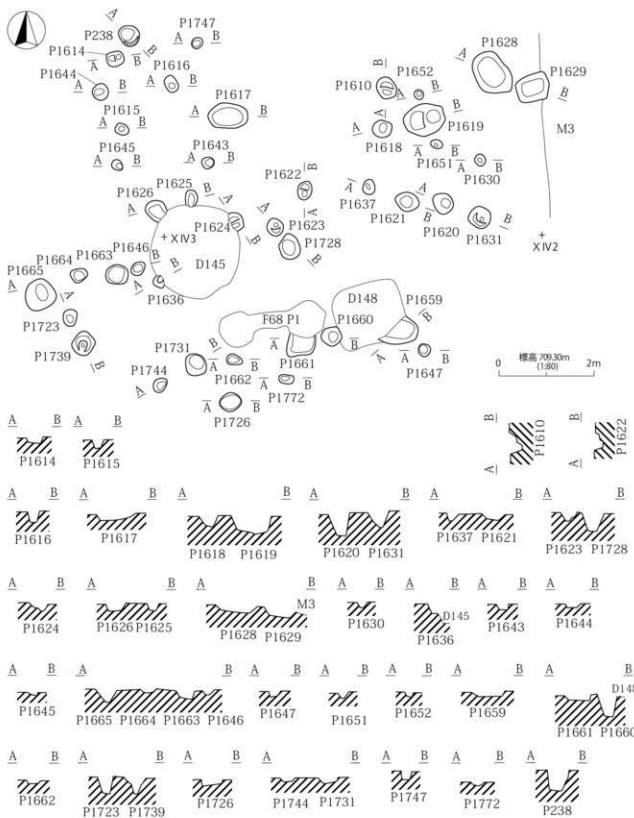
第 837 図 P233・1584・1638・1639・1666～1668・1686・1700～1702・1706～1710・P1721・1722・1732～1737・1761～1763・1769・1770・1776 図セット



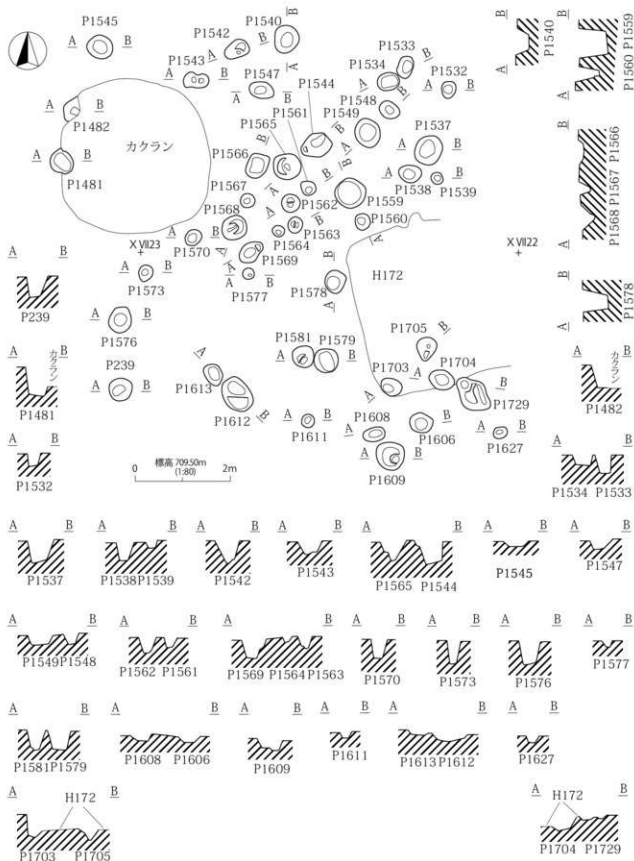
第838図 P235・2514～2516・2521～2523号ピット



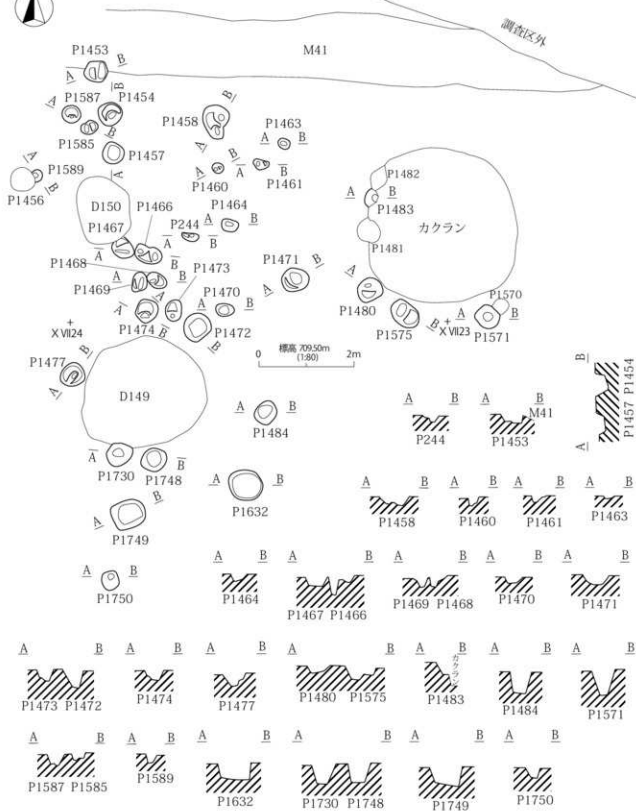
第844図 P412・2234・2274・2277・2289・2290・2456・2457～2460号ピット



第 839 図 P238・1610-1614～1626-1628～1631-1636-1637-1643～1647-1651-1652-1659～1665-1723-1726-1728-1731-1739-1744-1747-1772 号ビット

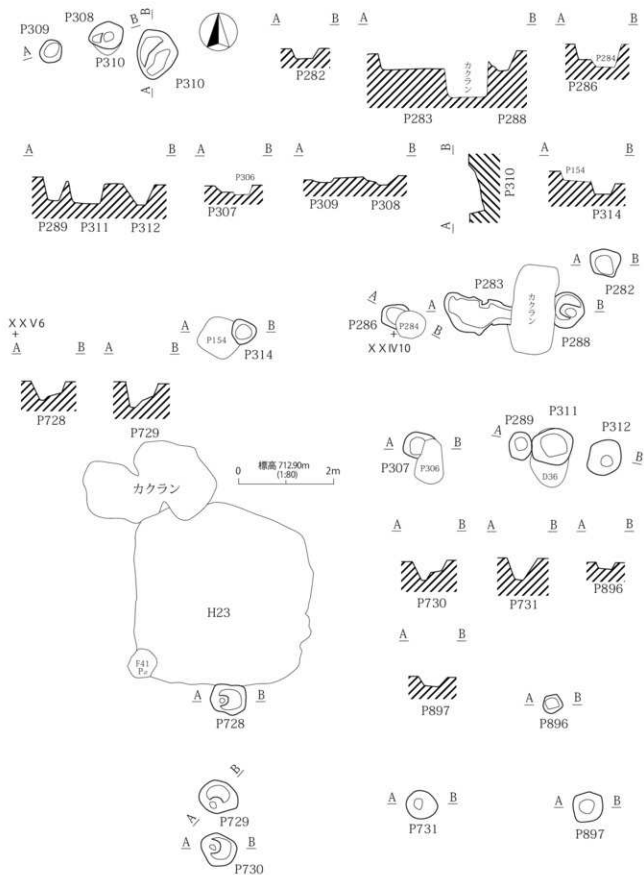


第 840 図 P239・1481・1482・1532 ~ 1534・1537 ~ 1540・1542 ~ 1545・1547 ~ 1549・1559 ~ 1570・1573・1576 ~ 1579・1581・1606  
 ・1608・1609・1611 ~ 1613・1627・1703 ~ 1705・1729・号ビット

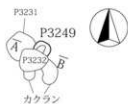


第 841 図 P244・1453・1454・1457・1458・1460・1461・1463・1464・1466 ~ 1474・1477・1480・1483・1484・1571・1575・1585・1587・1589・1632・1730・1748 ~ 1750 号ピット





第 843 図 P282・283・286・288・289・307～312・314・728～731・896・897 号ピット

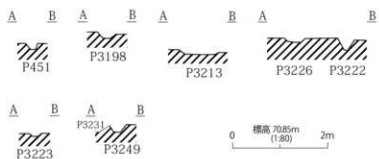
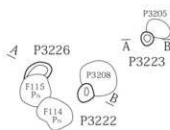


X III 13

+

X III 12

+



0 標高 70.85m (1.80) 2m



X III 17

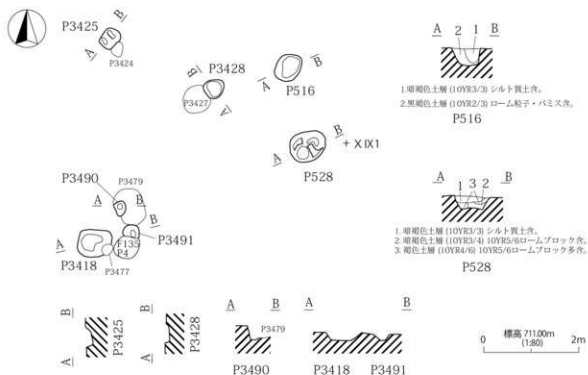
+



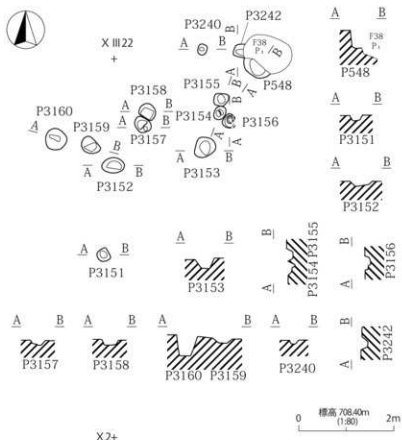
第 845 図 P451・3198・3213・3222・3223・3226・3249 号ビット







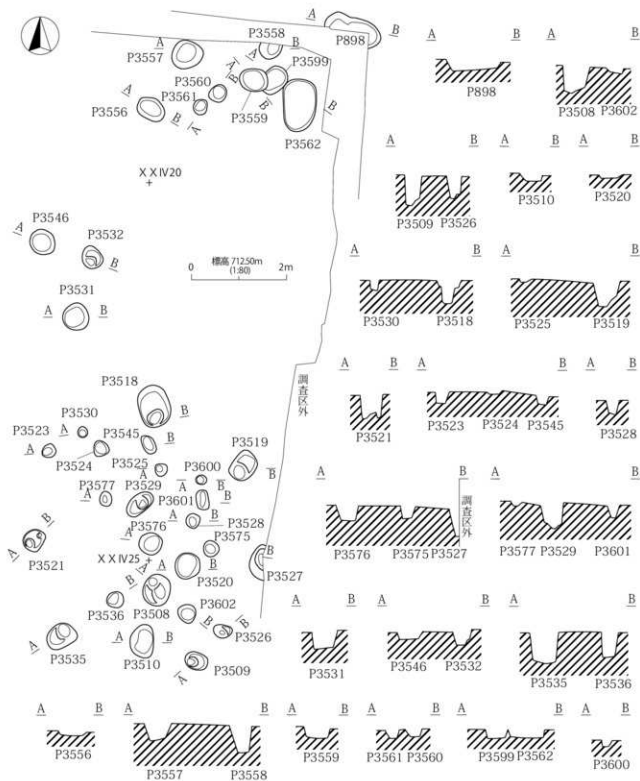
第847図 P516-528-3418-3425-3428-3490-3491号ピット



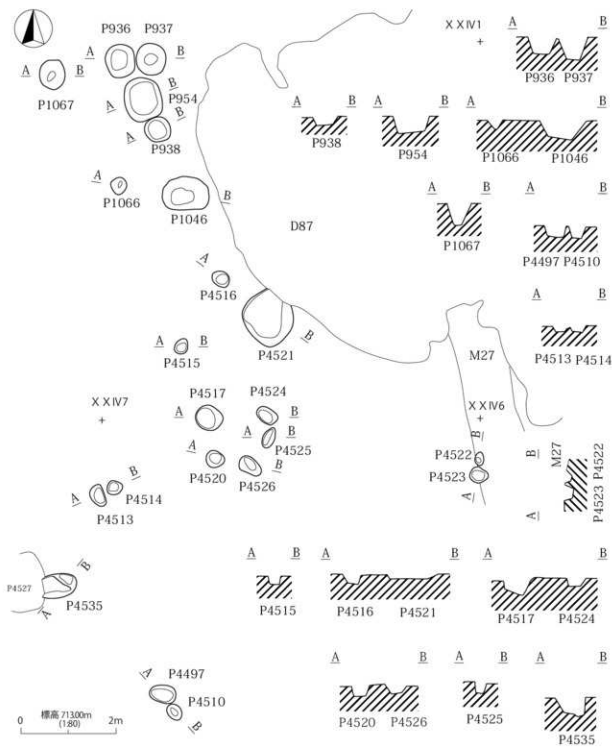
X2+

第848図 P548-3151~3160-3240-3242号ピット

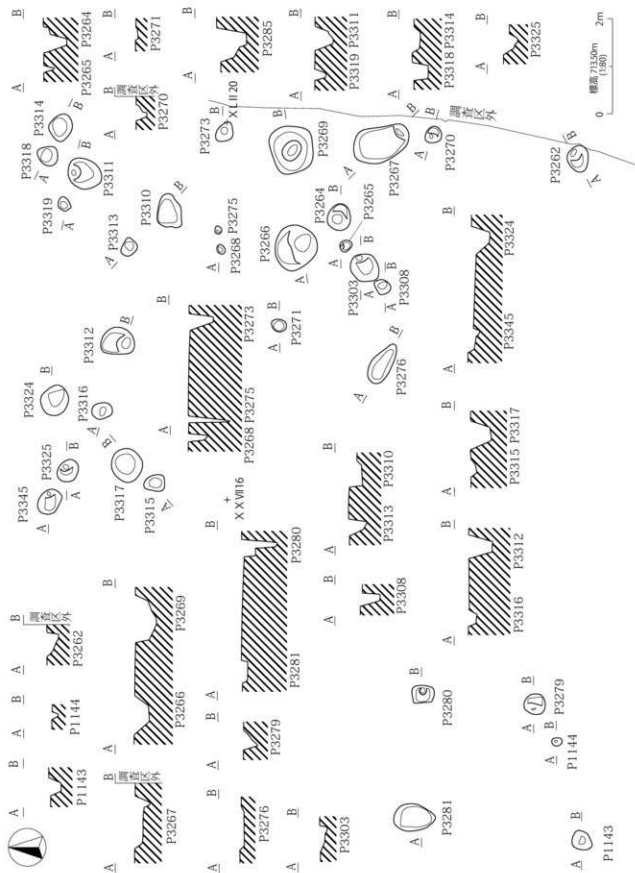




第850図 P898・3508～3510・3518～3521・3523～3532・3535・3536・3545・3546・3556～3562・3575～3577・3599～3602号ビット

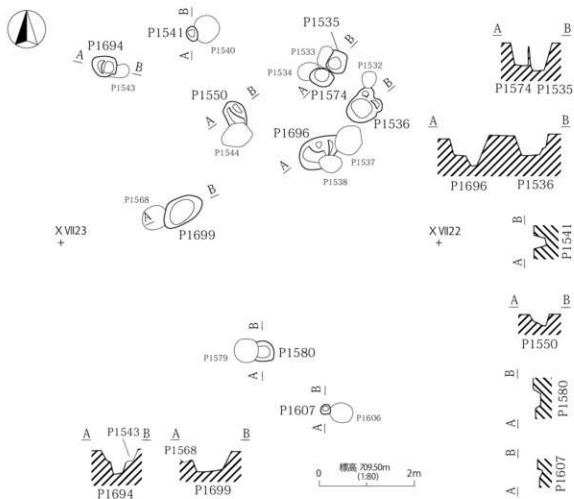


第851図 P936~938・954・1046・1066・1067・4497・4510・4513~4517・4520~4526・4535号ビット

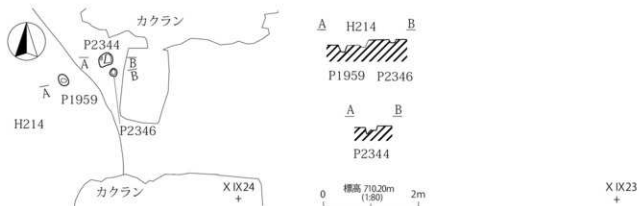


第852図 P1143・1144・3262・3264～3273・3275・3276・3279～3281・3303・3308・3310～3319・3324・3325・3345号ピット



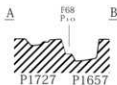
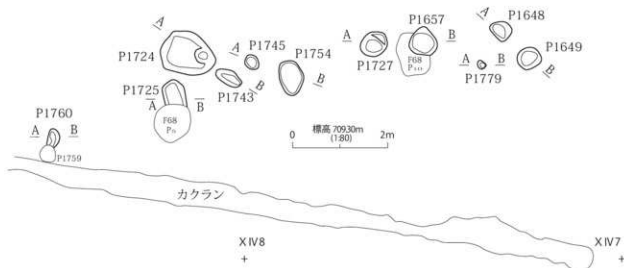


第854図 P1535・1536・1541・1550・1574・1580・1607・1694・1696・1699号ピット

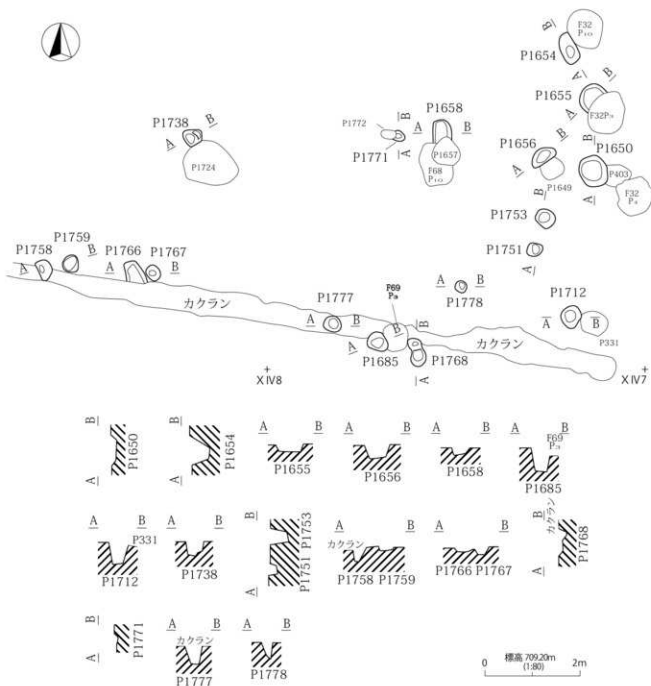


第860図 P1959・2344・2346号ピット

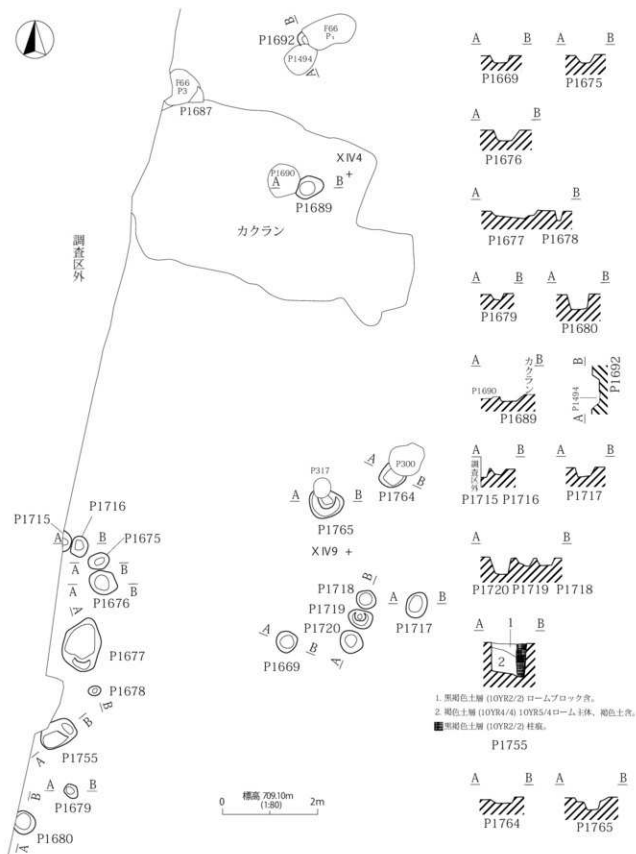


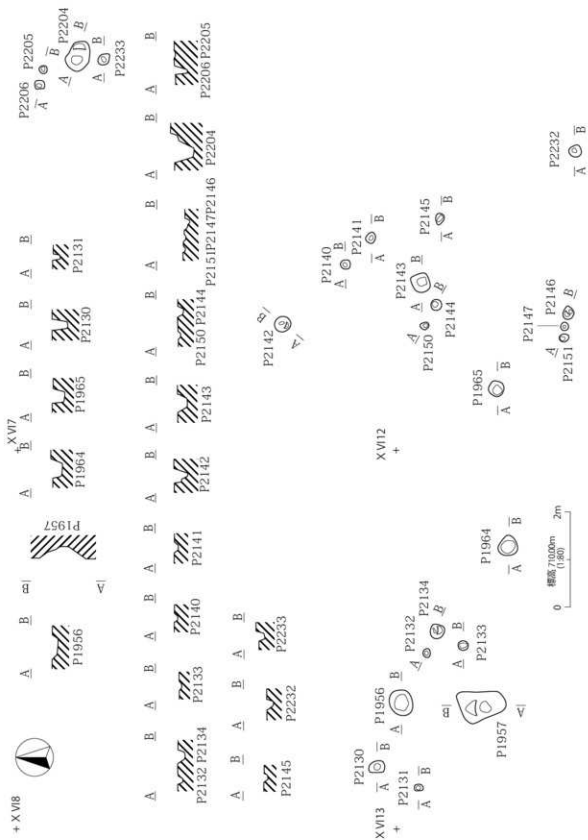


第855図 P1648・1649・1657・1724・1725・1727・1743・1745・1746・1754・1760・1773・1775・1779号ビット

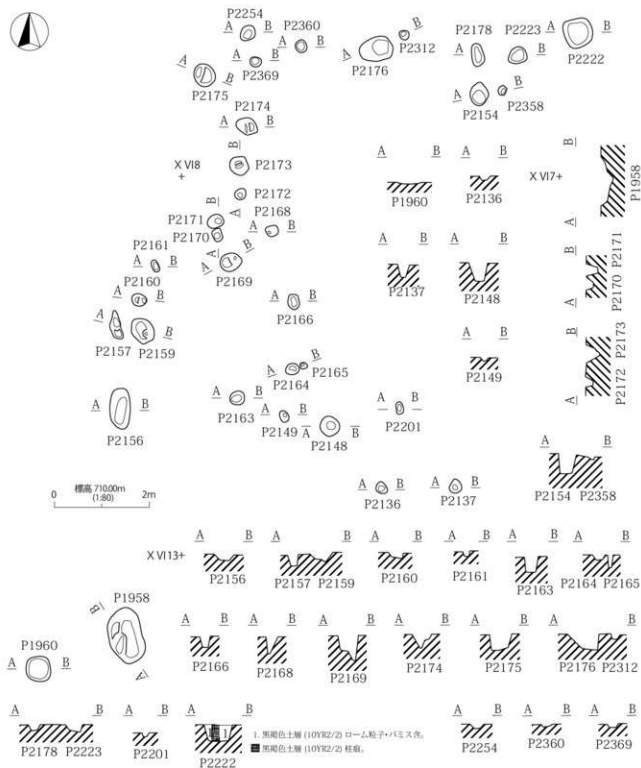


第856図 P1650-1654~1656-1658-1685-1712-1738-1751-1753-1758-1759-1766~1768-1771-1777-1778号ビット

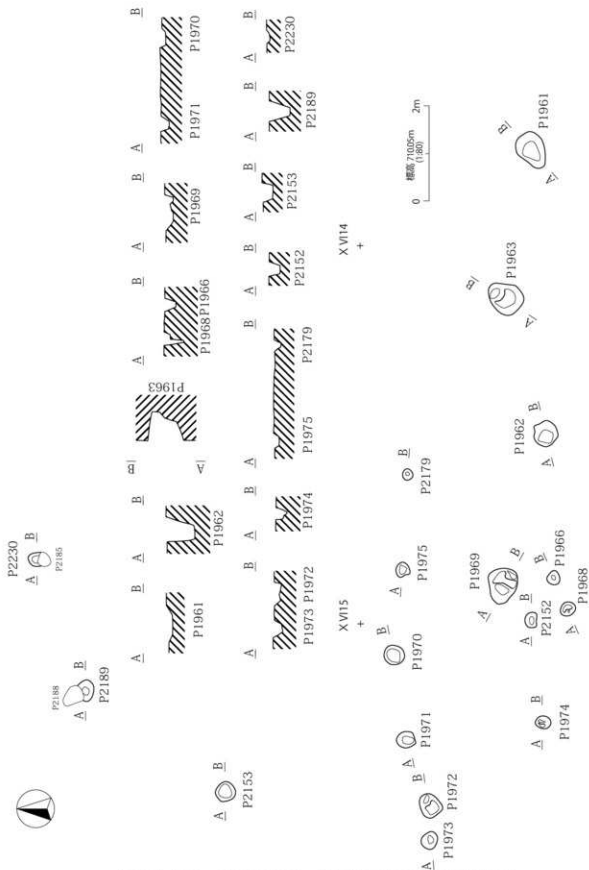





第 858 図 P1956・1957・1964・1965・2130～2134・2140～2147・2150・2151・2204～2206・2232・2233 号ピット



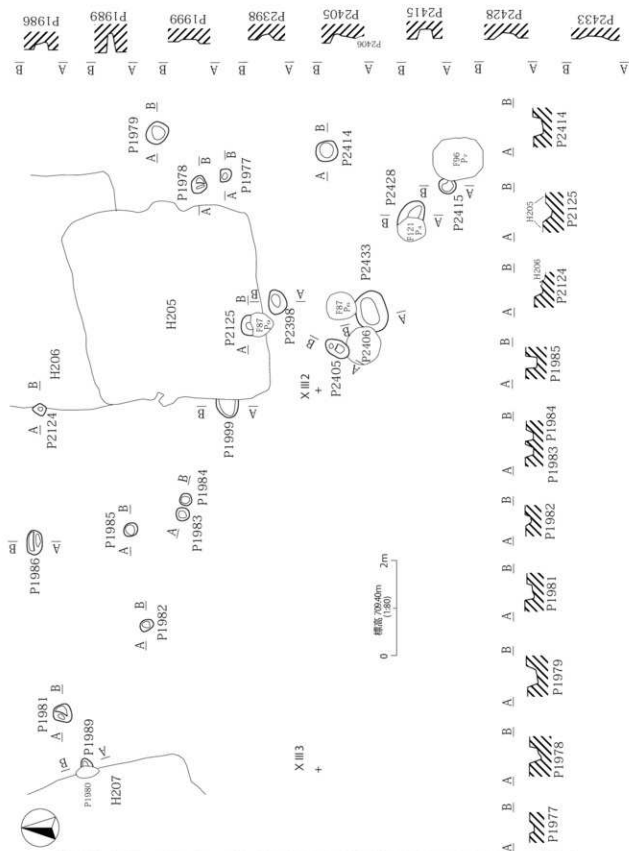
第859図 P1958・1960・2136・2137・2148・2149・2154・2156・2157・2159～2161・2163～2166・2168～2176・2178・2201・2222・2223・2254・2312・2358・2360・2369号ビット



第 861 図 P1961 ~ 1963・1966・1968 ~ 1975・2152・2153・2179・2189・2230 号の plan

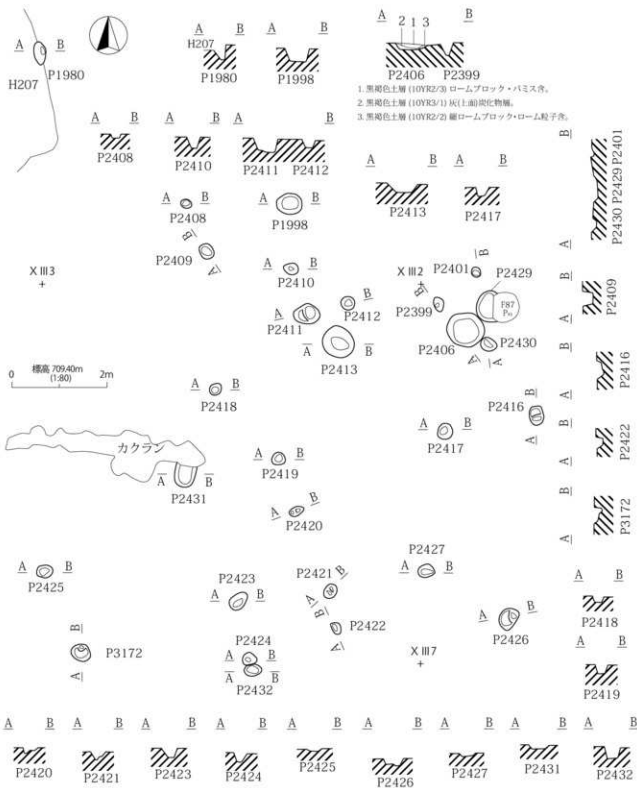


第862図 P1967・2180～2188・2190～2199・2231・2240・2241・2325～2329・2381・号ビット

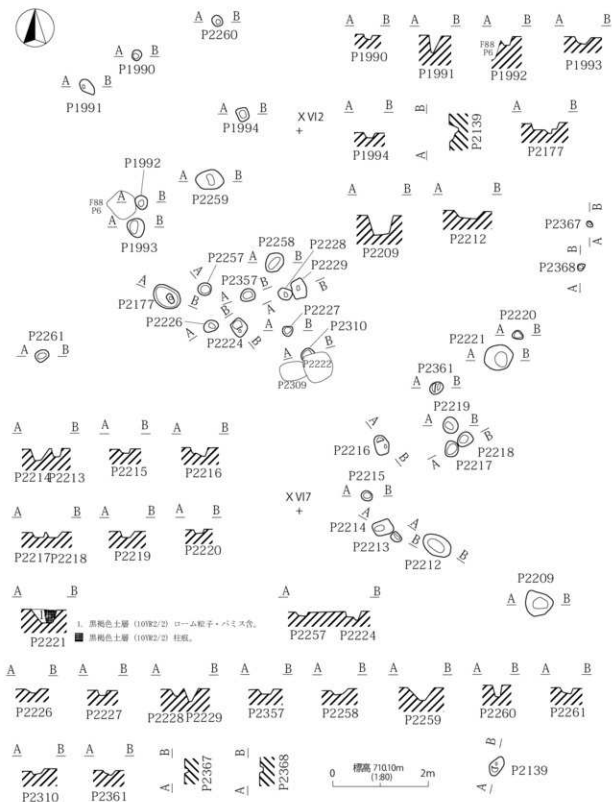


第 863 図 P1977～1979・1981～1986・1989・1999・2124・2125・2398・2405・2414・2415・2428・2433 号ピット

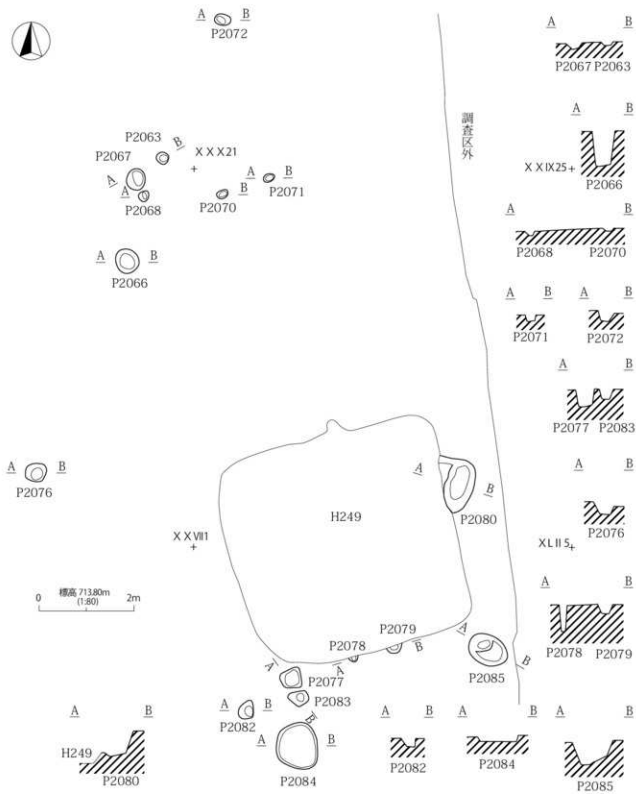




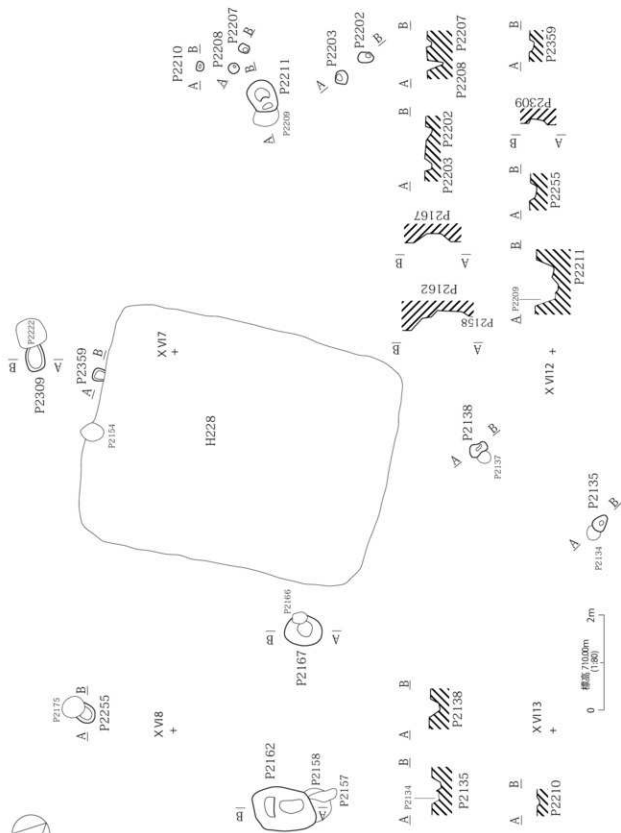
第864図 P1980・1998・2399・2401・2406・2408～2413・2416～2427・2429～2432・3172号ピット



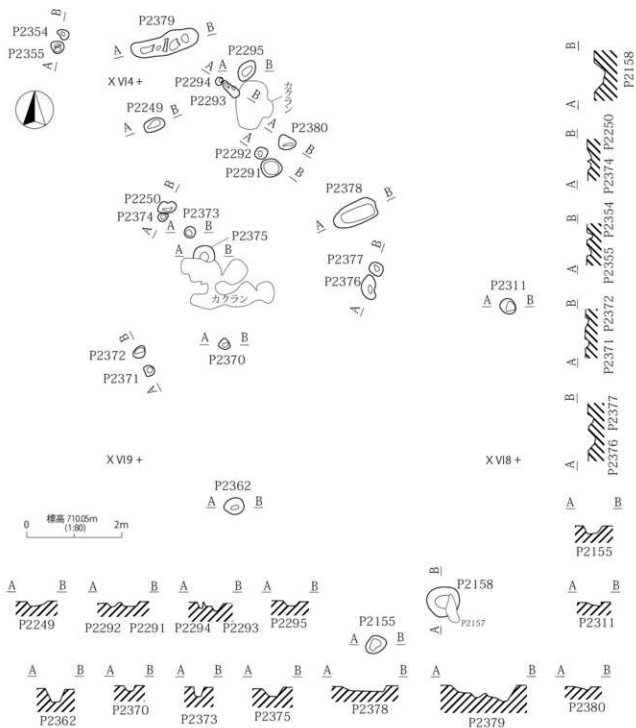
第865図 P1990～1994・2139・2177・2209・2212～2221・2224・2226～2229・2257～2261・2310・2357・2361・2367・2368号ビット



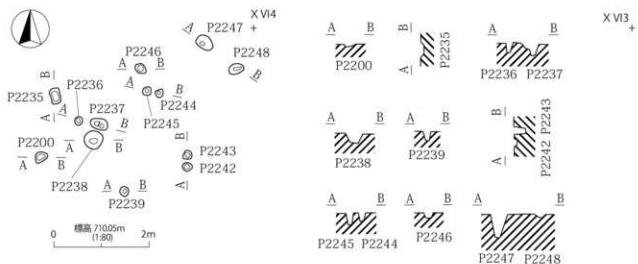
第866図 P2063・2066～2068・2070～2072・2076～2080・2082～2085号ビット



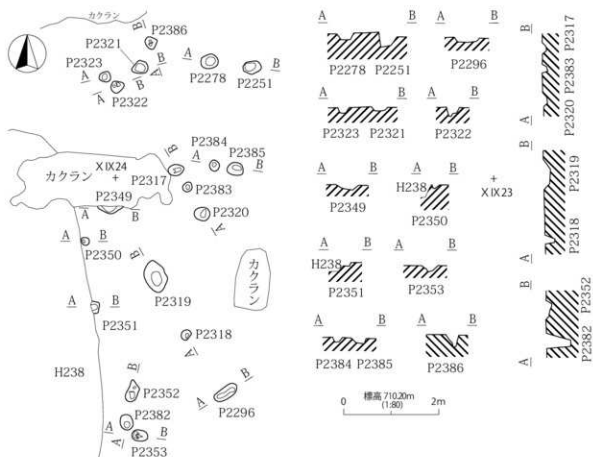
第 867 図 P2135-2138-2162-2167-2202-2203-2207-2208-2210-2211-2255-2309-2359 号ピット



第868図 P2155・2158・2249・2250・2291～2295・2311・2354・2355・2362・2370～2380号ピット



第869図 P2200・2235～2239・2242～2248号ビット

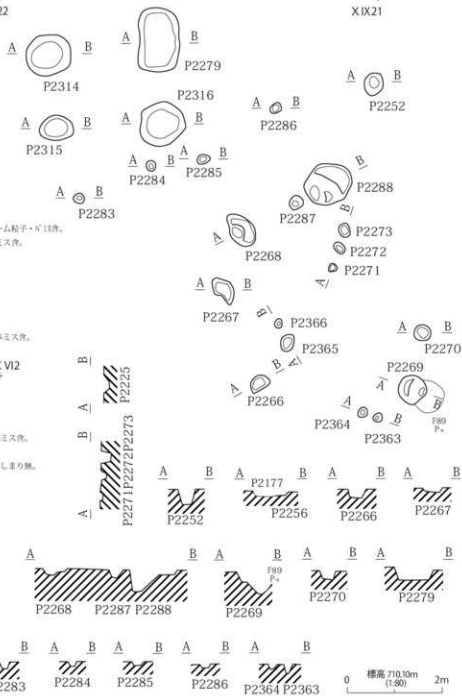


第 871 図 P2251・2278・2296・2317～2323・2349・2350～2353・2382～2386 号ビット



X IX22  
+

X IX21  
+



1. 暗褐色土層 (10YR2/3) ロームブロック・ローム粒子・ドビツ。  
 2. 暗褐色土層 (10YR3/3) ローム粒子多量、ハミス存。  
 P2314



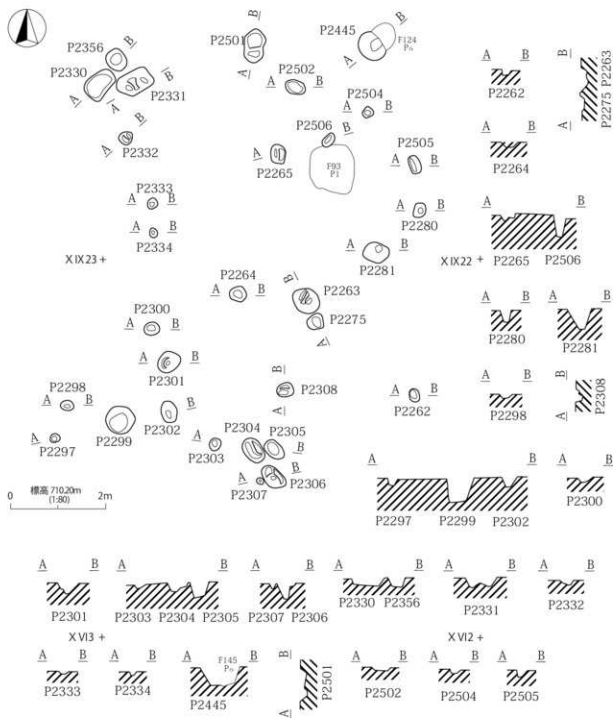
1. 暗褐色土層 (10YR3/3) ローム粒子多量、ハミス存。  
 2. 1層より黒色強。  
 P2315



1. 暗褐色土層 (10YR3/3) ローム粒子多量、ハミス存。  
 2. 1層より黒色強。  
 3. 下に赤・黄褐色土層 (10YR4/3) ローム主体、しまり強。  
 P2316

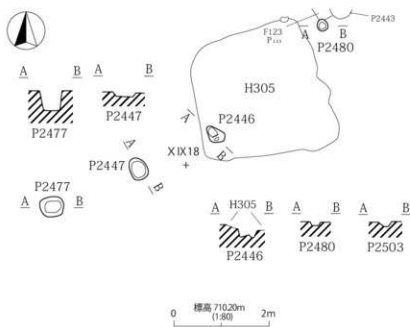


第870図 P2225・2252・2256・2266～2273・2279・2283～2288・2314～2316・2363～2366号ピット

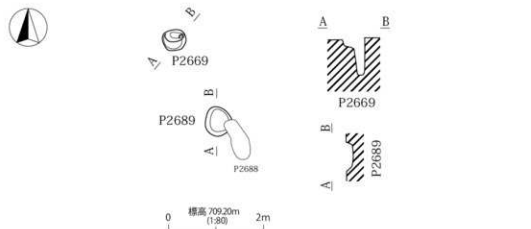


第872図 P2262～2265・2275・2280・2281・2297～2308・2330～2334・2356・2445・2501・2502・2504～2506号ビット





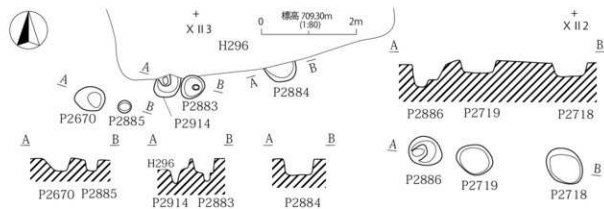
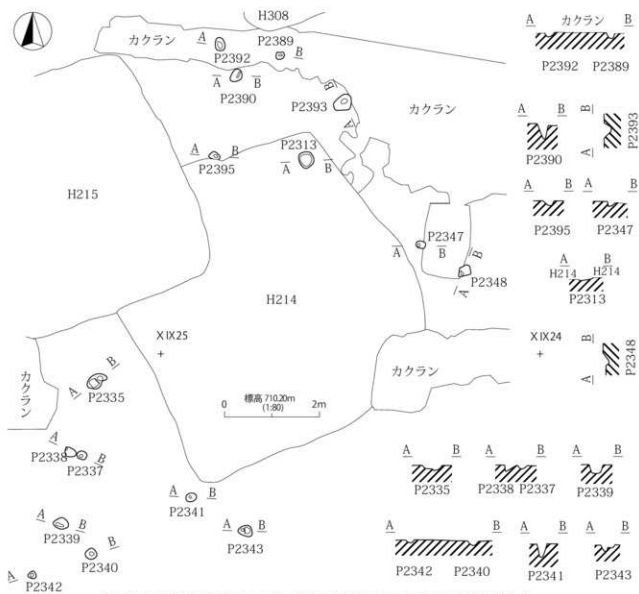
第873図 P2282・2446・2447・2477・2480・2503号ビット

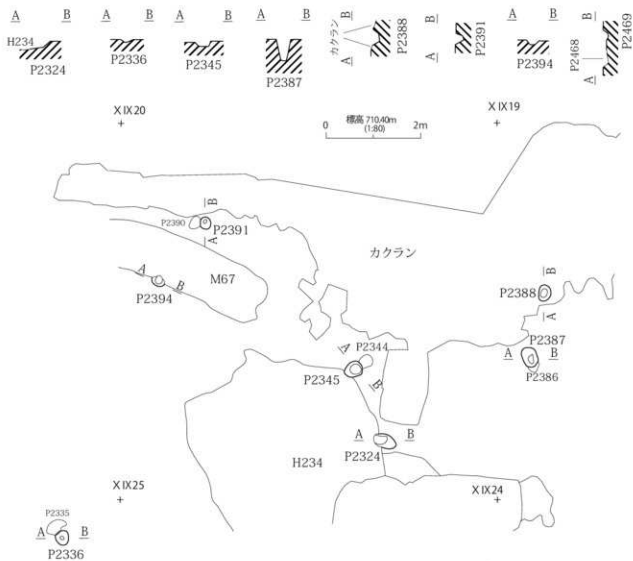
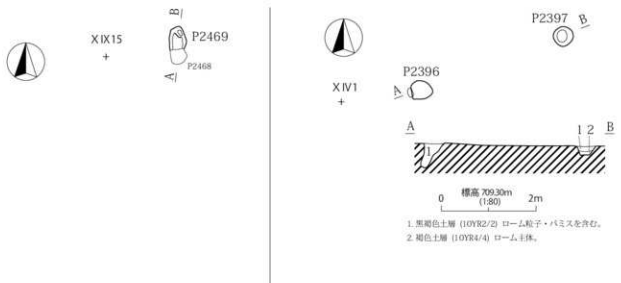


第 885 図 P2669・2689 号ビット

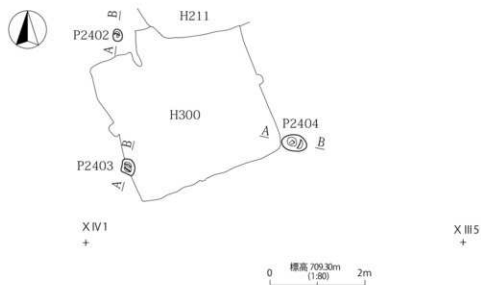
X II 4  
+

X II 3  
+

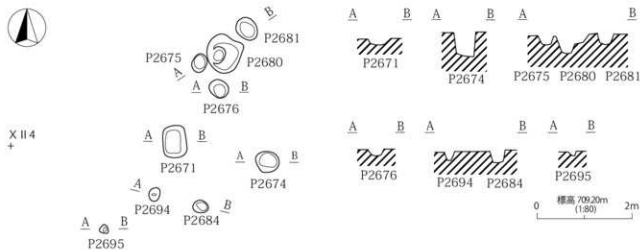




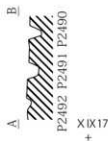
第875図 P2324・2336・2345・2387・2388・2391・2394・2396・2397・2469号ピット



第876図 P2402～2404・2407・2567号ビット



第887図 P2671・2674～2676・2680・2681・2684・2694・2695号ビット



+ X IX 11



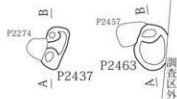
1. 暗褐色土層 (10YR3/3) 10YR5/6ロームブロック含。
  2. 暗褐色土層 (10YR3/4) 1層よりローム粒子多含。
  3. 黒褐色土層 (10YR3/2) 10YR5/6ロームブロック含。
  4. 10YR2/2・5/6ロームブロック混在。
- 黒褐色土層 (10YR3/3) 柱礎。

P2437

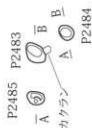
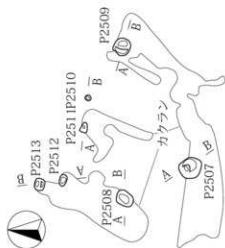


1. 黒褐色土層 (10YR2/2) 10YR5/4ロームブロック含。
  2. 黒褐色土層 (10YR2/2) ローム粒子・ハミス含。
- 黒褐色土層 (10YR2/2) 柱礎。

P2463



第877図 P2437・2440・2463・2486・2488～2496号ピット



XIX13 +



P2471  
A B

P2479  
A B

P2473  
A B

P2472 P2475  
A B



P2478  
A B

P2441  
A B



P2479  
A B

P2475  
A B

P2485 P2483  
A B

P2487

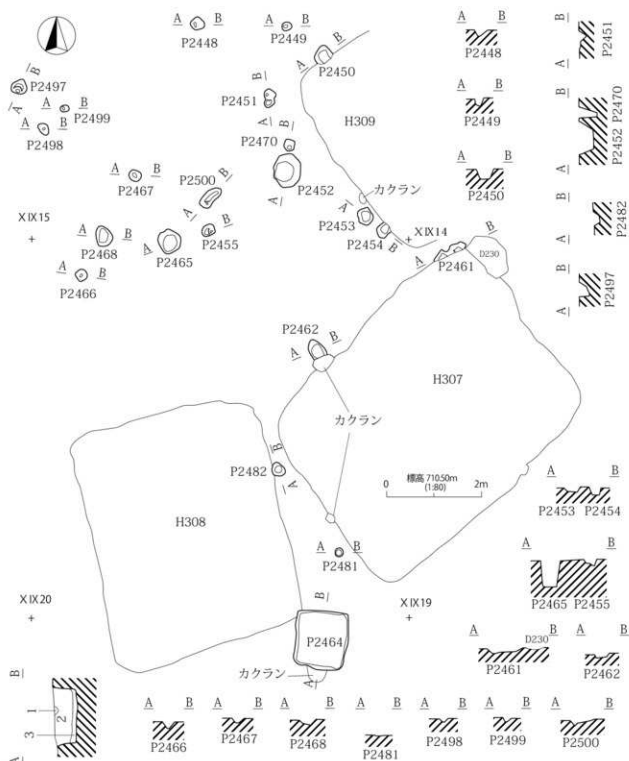
P2484

P2473 P2472  
A B

P2471  
A B

P2443  
A B

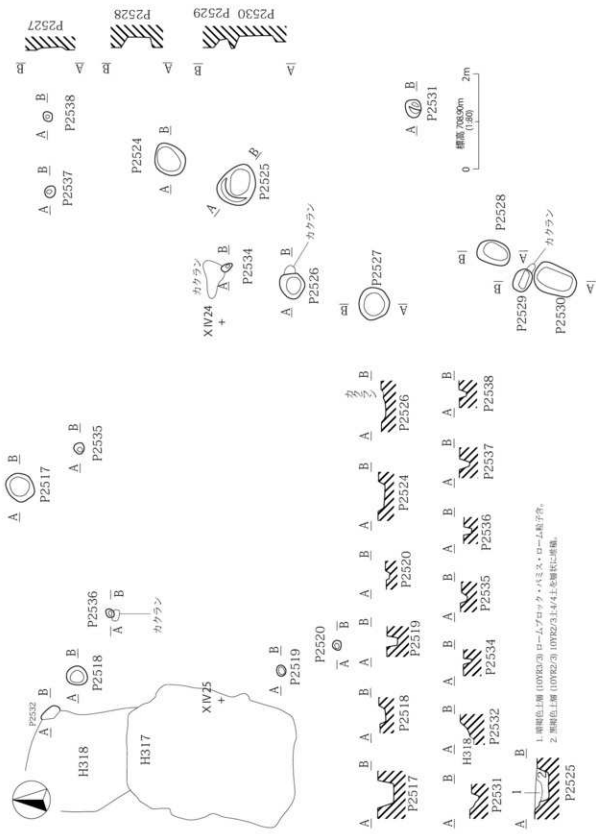
第 878 図 P2441 ~ 2443・2471 ~ 2475・2478・2479・2483 ~ 2485・2487・2507 ~ 2513・2533 地質図



1. 黒褐色土層 (10YR2/2) ローム粒子・パミスを含む。
2. 濃い黄褐色土層 (10YR4/3) 10YR5/6ロームブロックを含む。ローム粒子・パミスを含む。
3. 黒褐色土層 (10YR2/2) ローム粒子・パミスを含む。細ロームブロック少量。

P2464

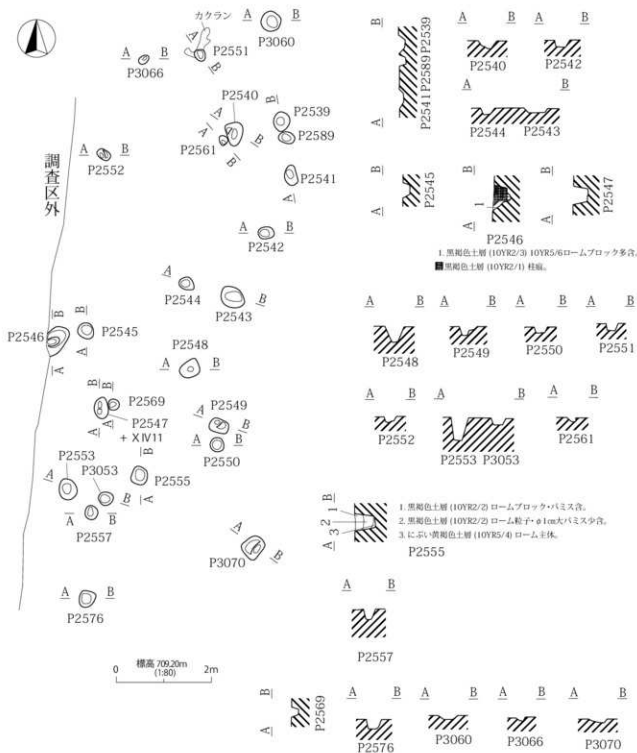
第879図 P2448～2455・2561・2462・2464～2468・2470・2481・2482・2497～2500号ピット



第 880 図 P2517 ~ 2520-2524 ~ 2532-2534 ~ 2538 号ビット

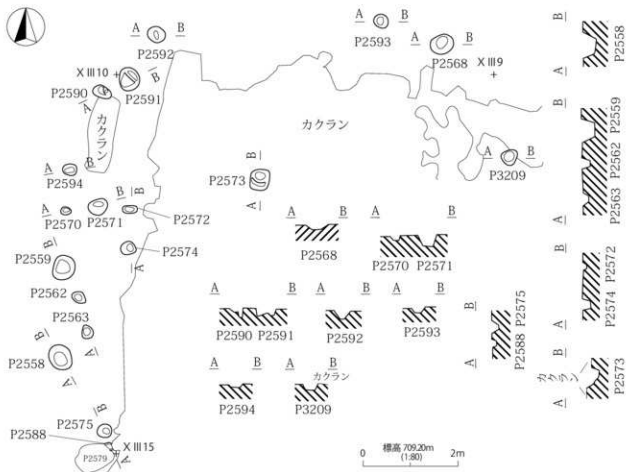
1. 鋼製上層 (10YR2/3.0) ローム状・A・B・C・D・E  
 2. 鋼製上層 (10YR2/3.0) ローム状・A・B・C・D・E



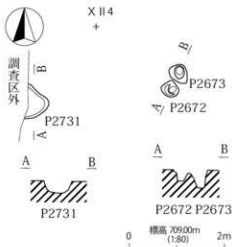


第881回 P2539・2553・2555・2557・2561・2569・2576・2589・3053・3060・3066・3070号ビット

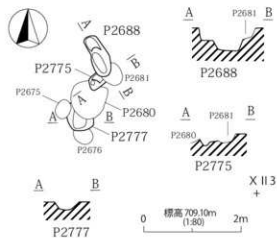




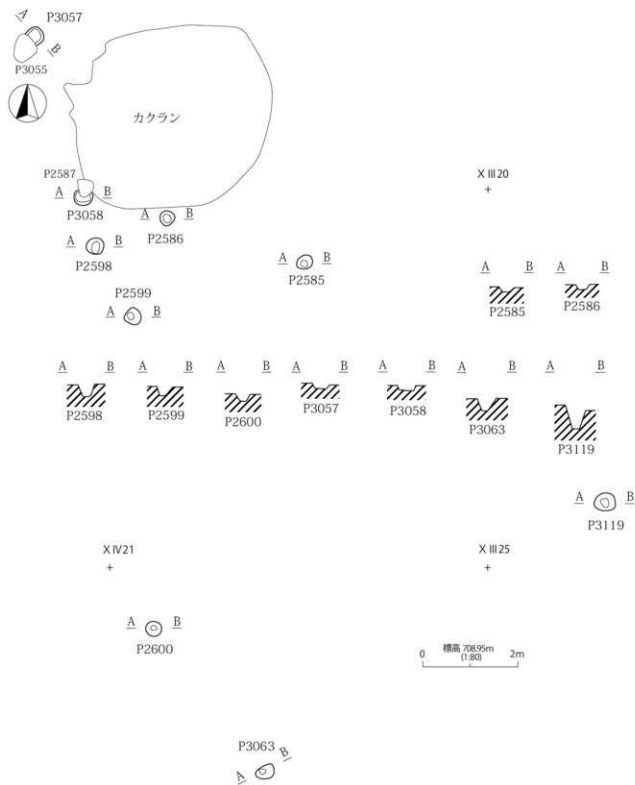
第883図 P2558・2559・2562・2563・2568・2570～2575・2588・2590～2594・3209号ビット



第888図 P2672・2673・2731号ビット

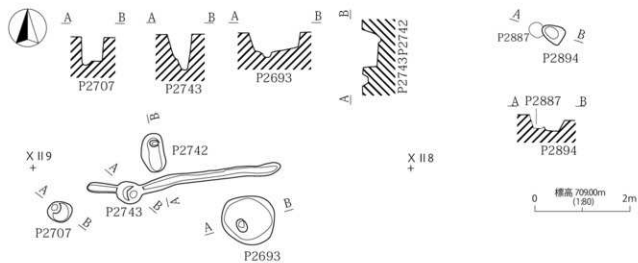


第890図 P2688・2775・2777号ビット

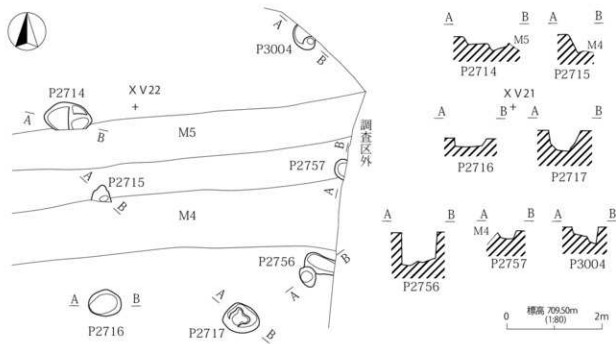


第884図 P2585・2586・2598～2600・3057・3058・3063・3119号ビット



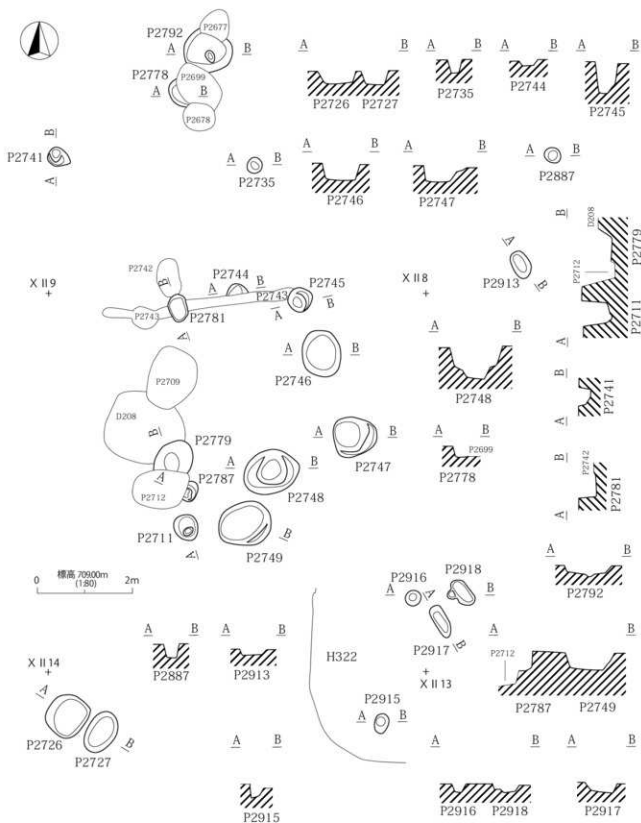


第891図 P2693・2707・2742・2743・2894号ビット



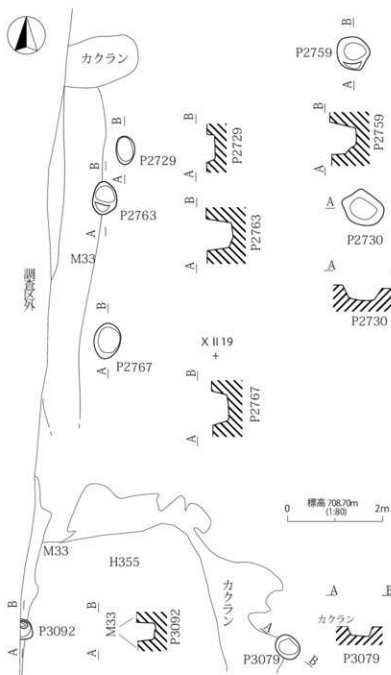
第894図 P2714~2717・2756・2757・3004号ビット



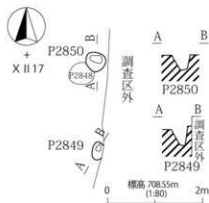
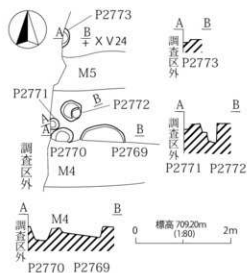
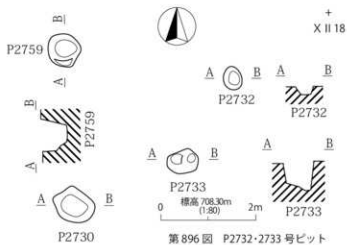


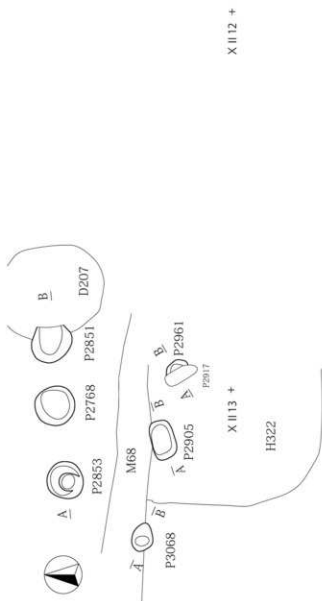
第893図 P2711・2726・2727・2735・2741・2744～2749・2778～2781・2787・2792・2887・2913・2915～2918号ビット





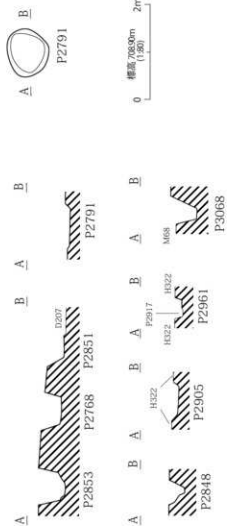
第895図 P2729・2730・2759・2763・2767・3079・3092号ビット





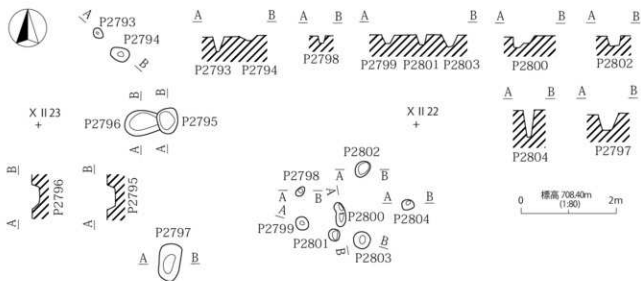
X II 12 +

第 897 図 P2768・2791・2848・2851・2853・2905・2961・3068 号ピット

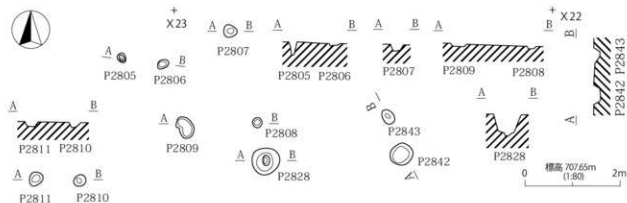


X II 17 + P2848  
A B

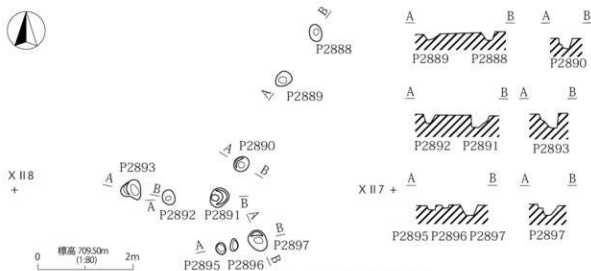
X II 18 +



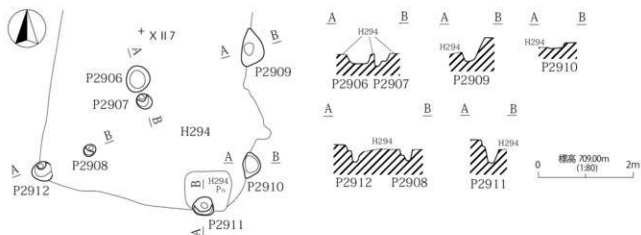
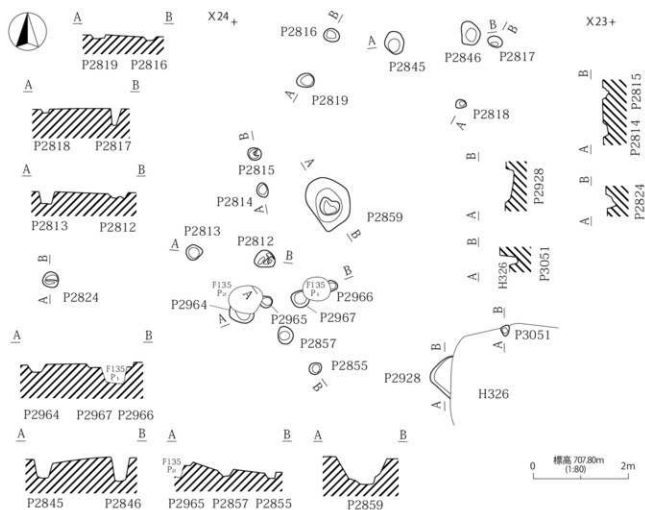
第899図 P2793~2804号ピット

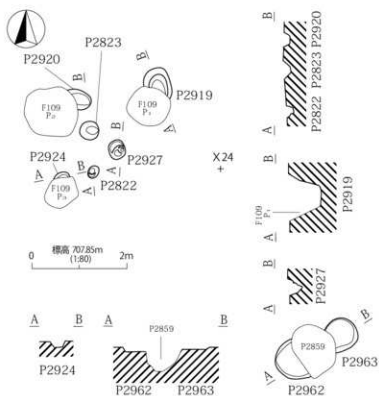


第900図 P2805~2811・2828・2842・2843号ピット

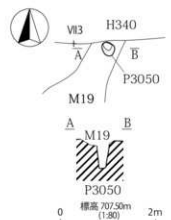


第905図 P2888~2893・2895~2897号ピット

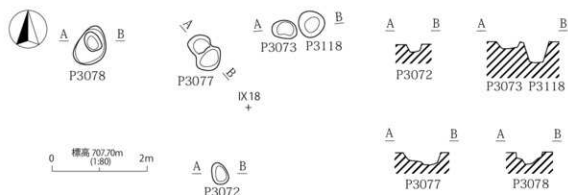




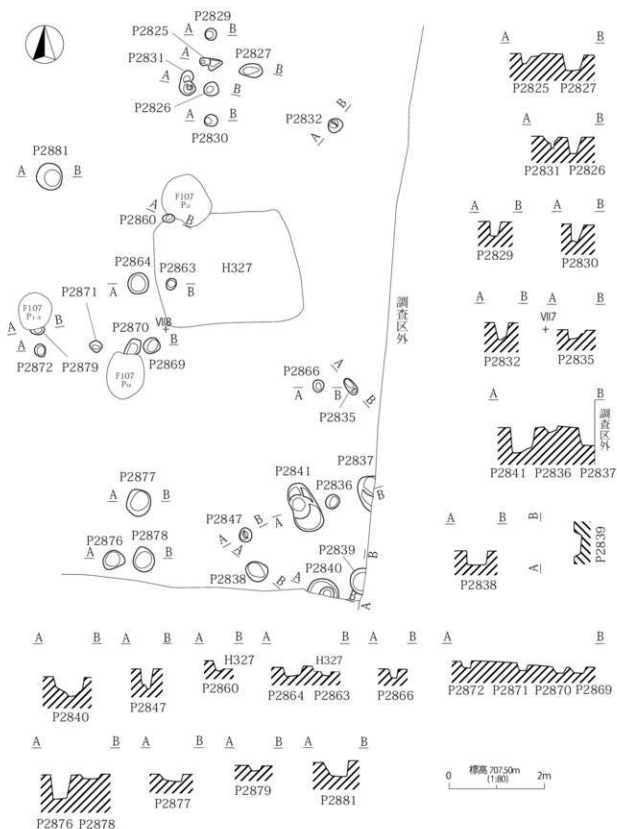
第902図 P2822・2823・2919・2920・2924・2927・2962・2963号ビット



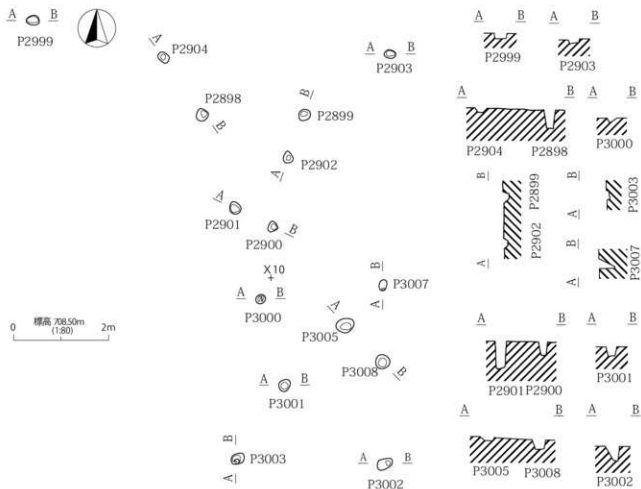
第912図 P3050号ビット



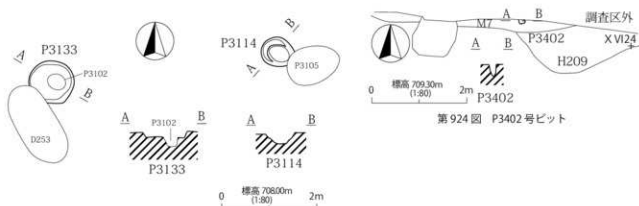
第914図 P3072・3073・3077・3078・3118号ビット



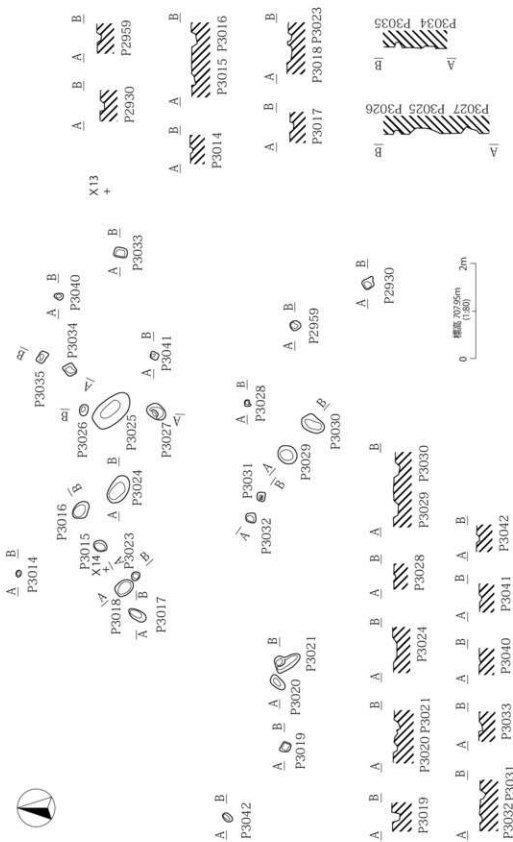
第903図 P2825～2827・2829～2832・2835～2841・2847・2860・2863・2864・2866・2869・2870～2872・2876～2879・2881号ピット



第906図 P2898~2904・2999~3003・3005・3007・3008号ビット

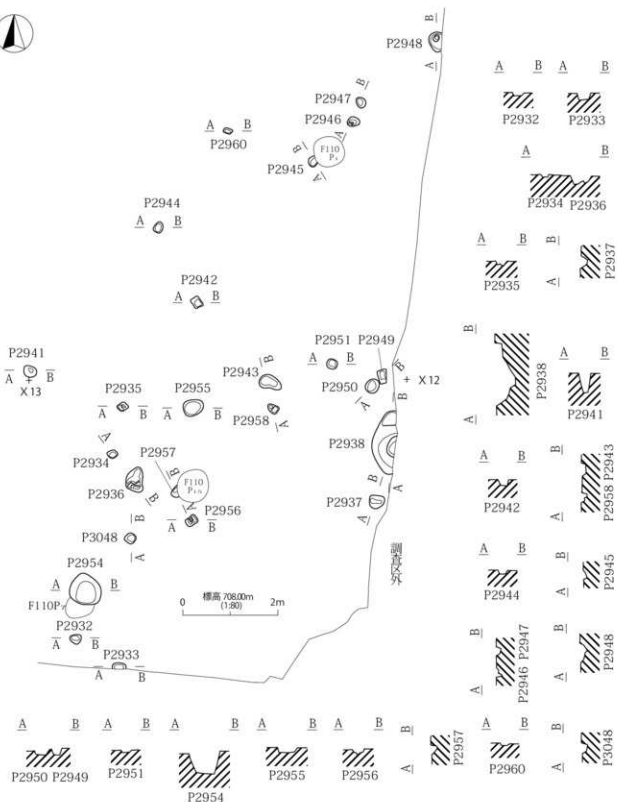


IX14  
+  
第 917 図 P3114-3133 号ビット




第 908 図 P2930・2959・3014 ～ 3021・3023 ～ 3035・3040 ～ 3042 単ピット






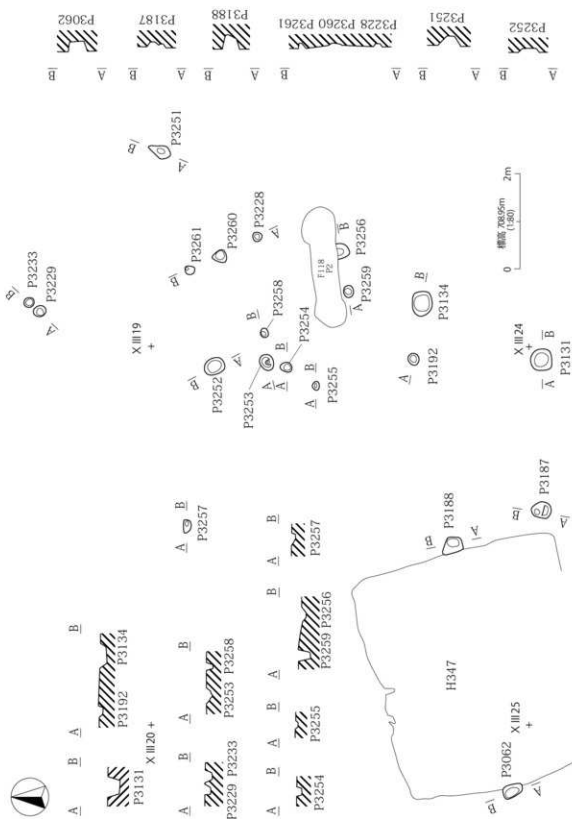
第909図 P2932～2938・2941～2951・2954～2958・2960・3048号ビット



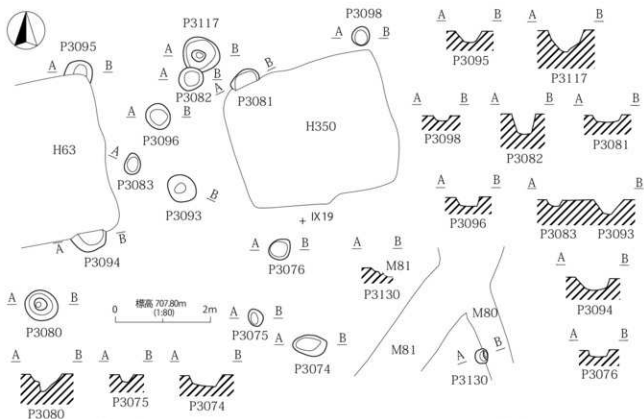
第910図 P2939・2940・2952・2953・3006・3009～3013・3036～3039・3043～3046・3064号ピット



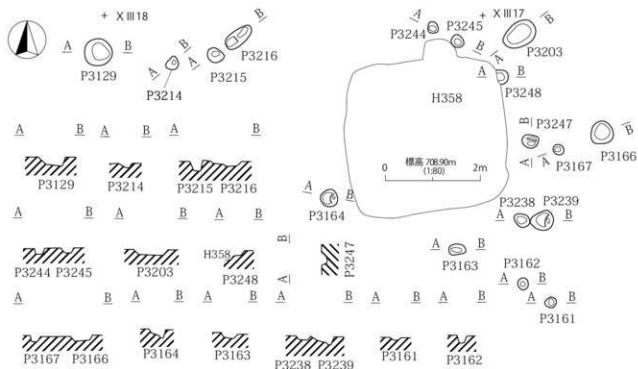
第 911 図 P2968 ~ 2970・2972 ~ 2998・3022 号ビット



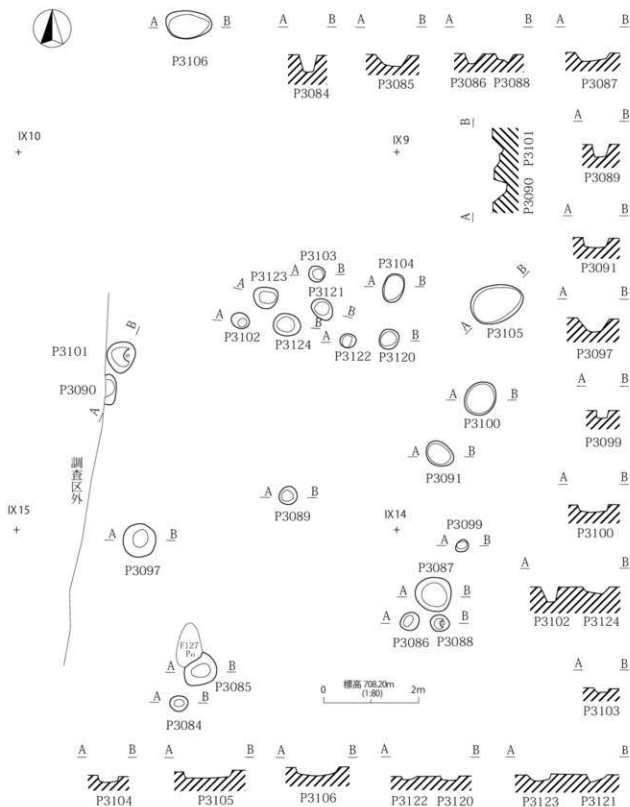
第913図 P3062・3131・3134・3187・3188・3192・3228・3229・3233・3251～3261号ビット



第915図 P3074～3076・3080～3083・3093～3095・3096・3098・3117・3130号ビット

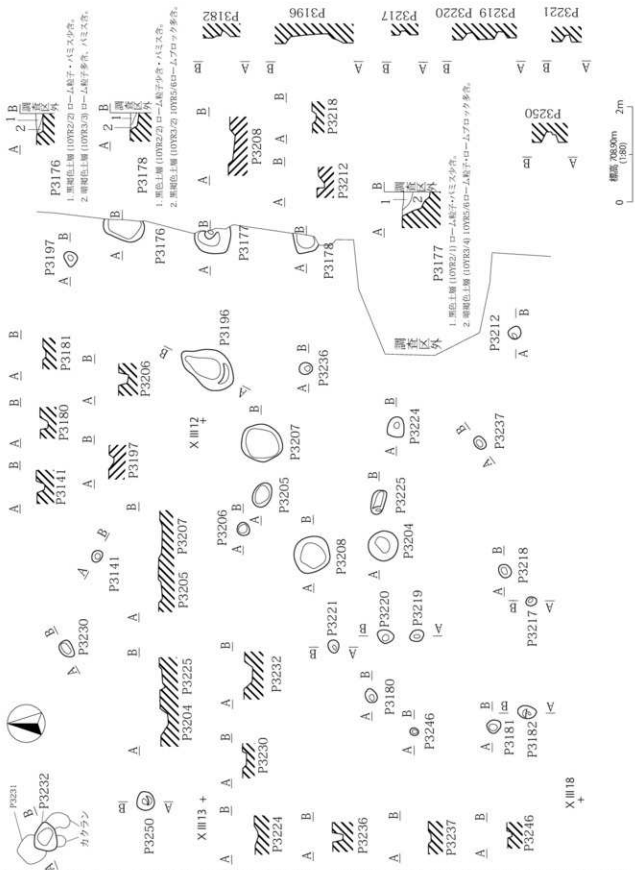


第918図 P3129・3161・3162～3164・3166・3167・3203・3214～3216・3238・3239・3244・3245・3247・3248号ビット



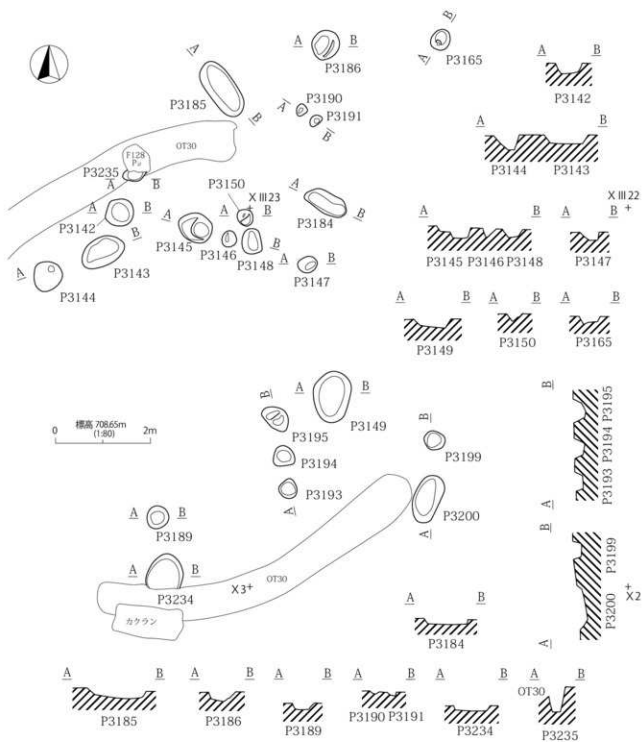
第916図 P3084～3091・3097・3099～3106・3120～3124号ビット



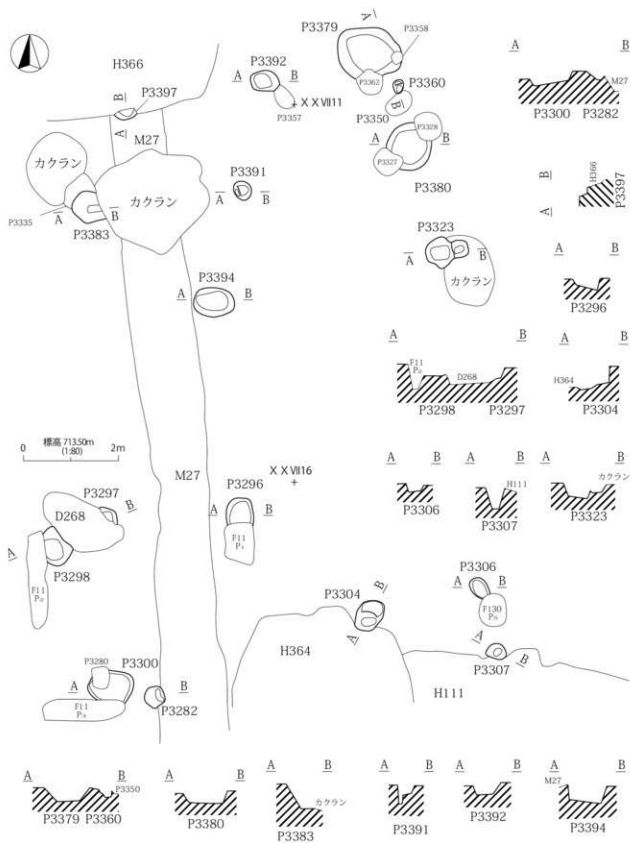


第 920 図 P3141・3176 ~ 3178・3180 ~ 3182・3196・3197・3204 ~ 3208・P3212・3217 ~ 3221・3224・3225・3230・3232・3236・3237・3246・3250 号ピット

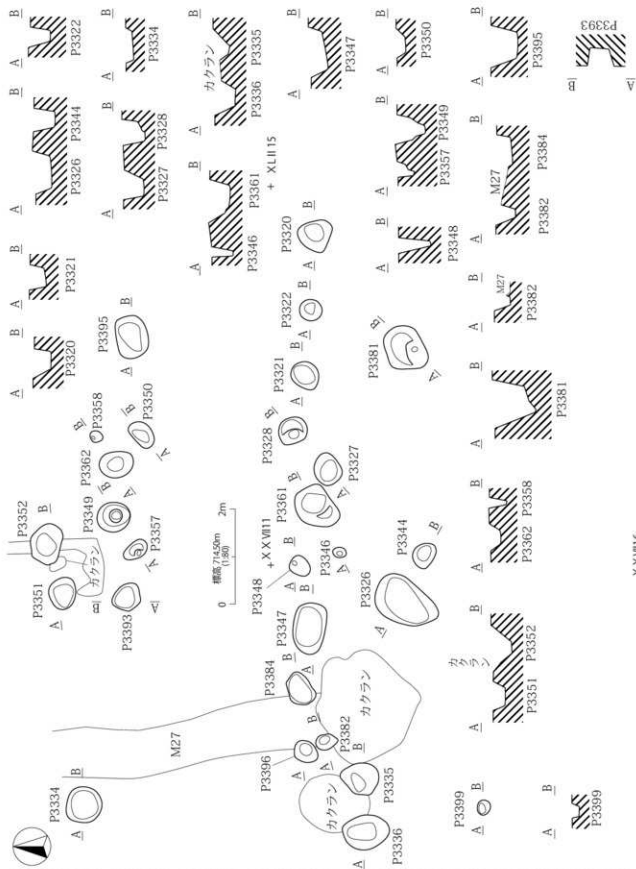




第921図 P3142~3150・3165・3184~P3186・3189~3191・3193~3195・3199・3200・3234・3235号ピット

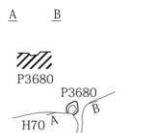
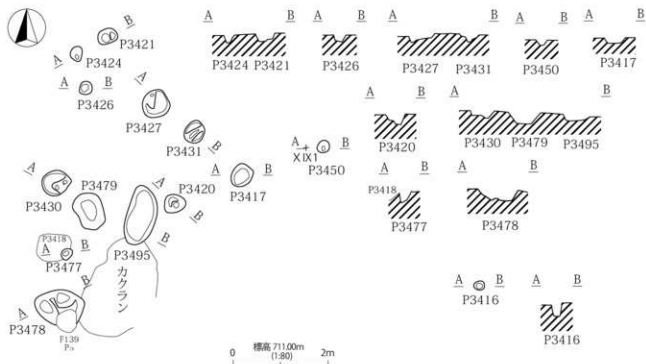


第 922 図 P3282・3296～3298・3300・3304・3306・3307・3323・3360・3379・3380・3383・3391・3392・3394・3397 号ビット

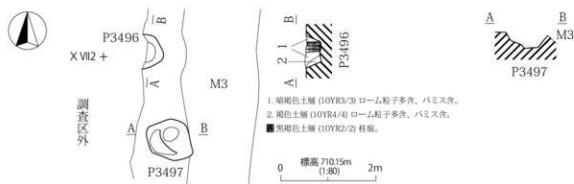


第 923 図 P3320 ~ 3322・3326 ~ 3328・3334 ~ 3336・3344・3346 ~ 3352・3357・3358・3361・3362・3381・3382・3384・3393・3395・  
 3396・3399 母ヒット

X X W16 +

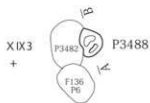


第925図 P3416・3417・3420・3421・3424・3426・3427・3430・3431・3450・3477～3479・3495・3680号ピット



第932図 P3496・3497号ピット

1. 黄褐色土層 (10YR3/3) ローム粒子多量、ハミス灰。
  2. 褐色土層 (10YR4/0) ローム粒子多量、ハミス灰。
- 黒褐色土層 (10YR2/2) 柱状。



0 標高 71100m (180) 2m

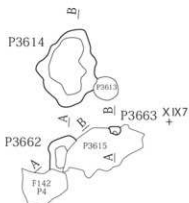


1. 黒褐色土層 (10YR2/3) ローム殻子・ロームブロック・パミス含。
2. 赤い黄褐色土層 (10YR5/4) ローム主体。

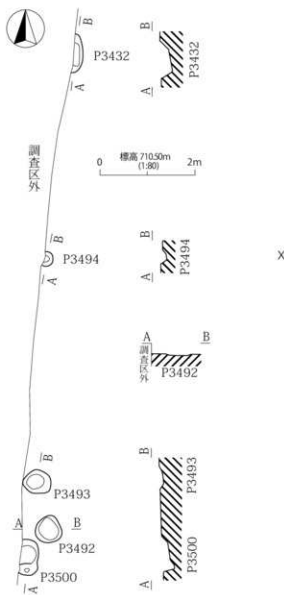
P3614



XIX8  
+

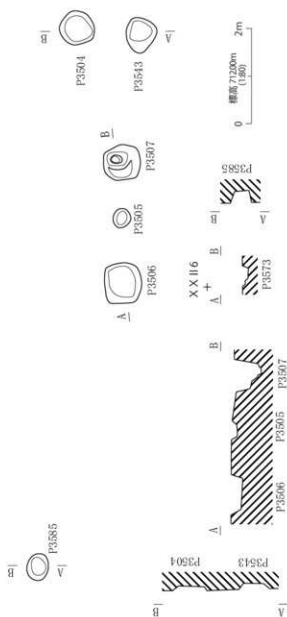


第927図 P3423・3480・3488・3614・3662・3663号ピット



第 928 図 P3432・3492・3493・3494・3500 号ビット

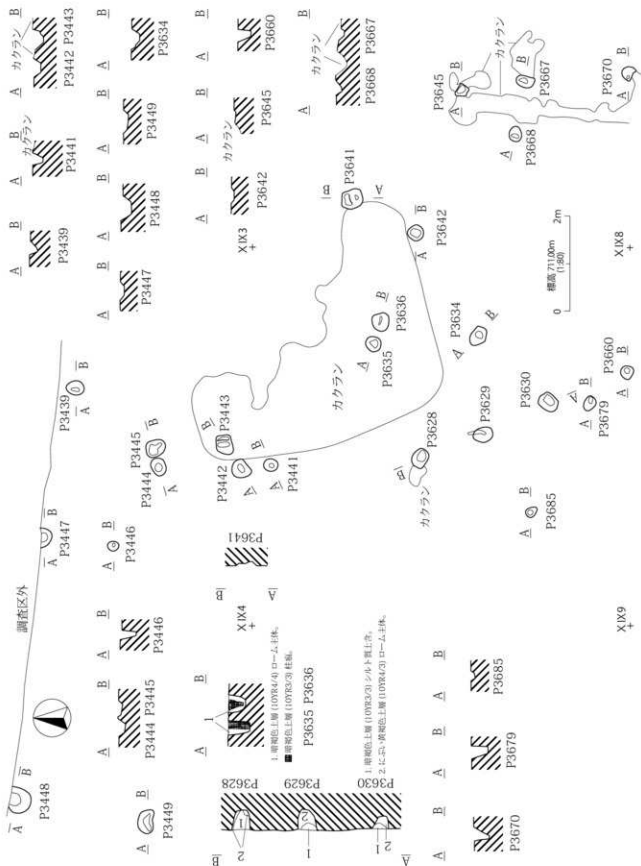
XX11  
+



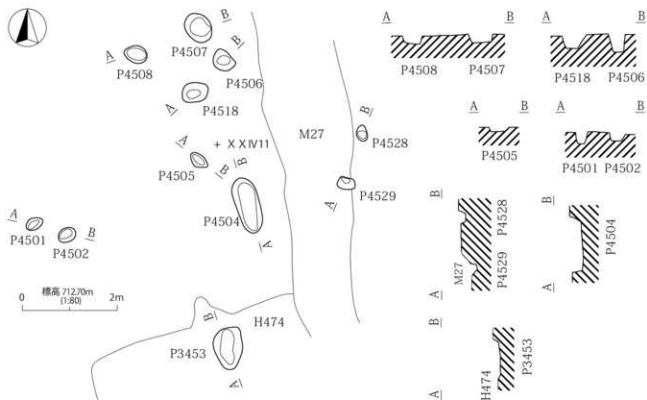
XX17  
+



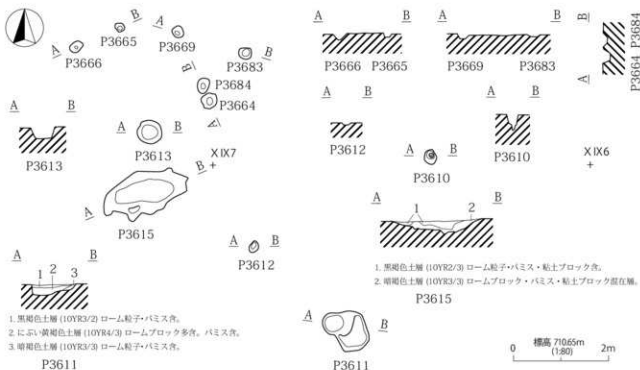
第 934 図 P3504 ~ 3507・3543・3573・3585 号ビット



第 929 図 P3439-3441 ~ 3449-3628 ~ 3630-3634 ~ 3636-3641-3642-3645-3660-3667-3668-3670-3679-3685 号ピット



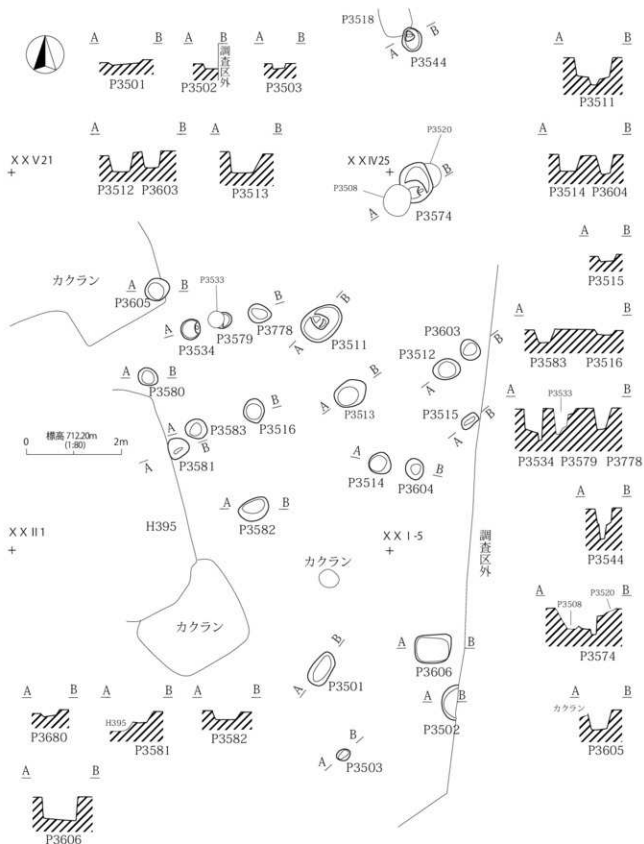
第930図 P3453・4501・4502・4504～4508・4518・4528・4529号ピット



第936図 P3610～3613・3615・3664～3666・3669・3683・3684号ピット



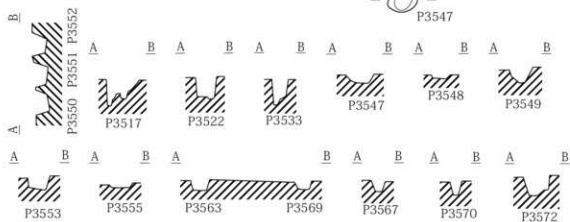
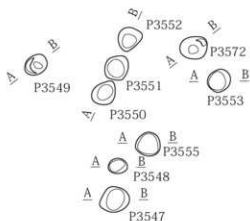




第933図 P3501～3503・3511～3516・3534・3544・3574・3578～3583・3603～3606号ビット



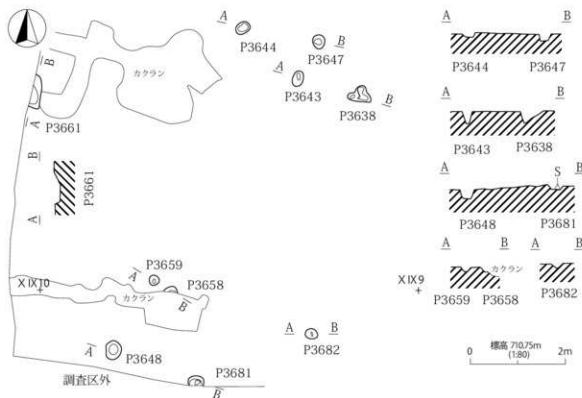
XXV16  
+



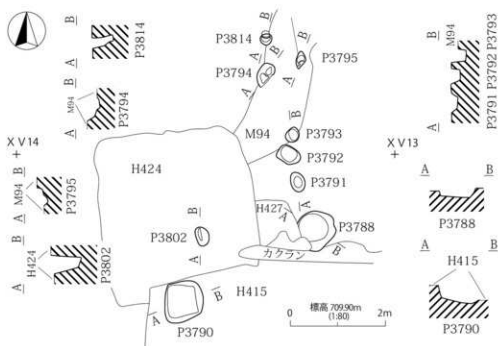
XXV21  
+



第935図 P3517・3522・3533・3547～3553・3555・3563・3567・3569・3570・3572号ビット

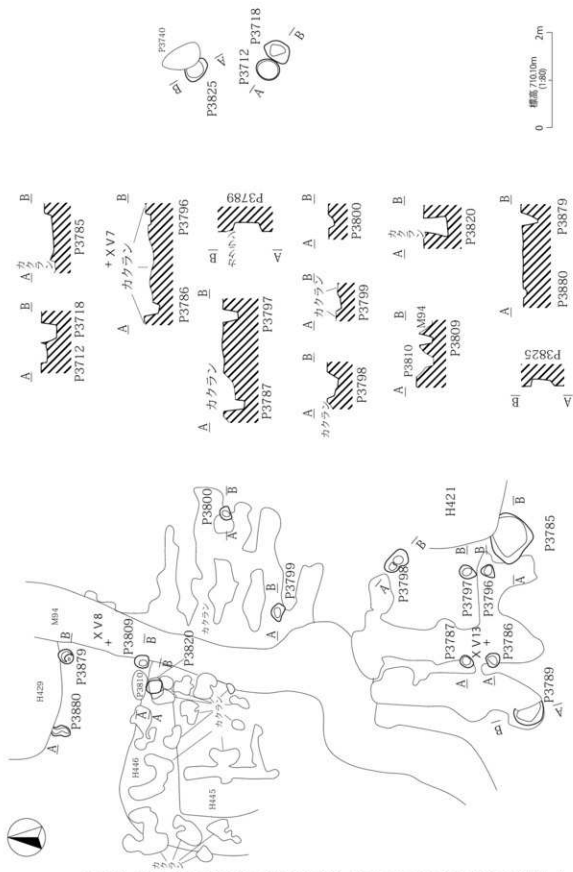


第 937 図 P3638・3643・3644・3647・3648・3658・3659・3661・3681・3682 号ビット

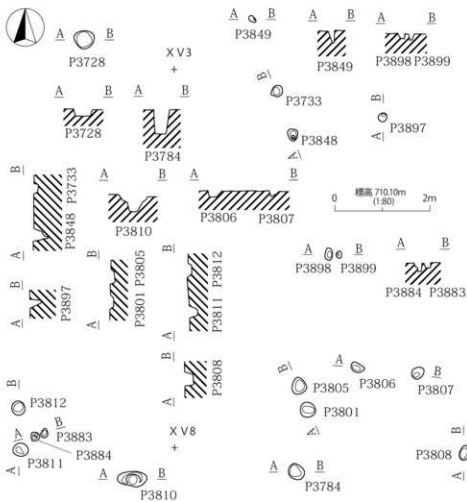


第 942 図 P3788・3790～3795・3802・3814 号ビット

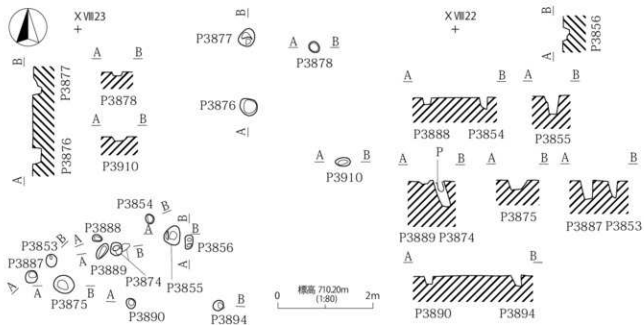




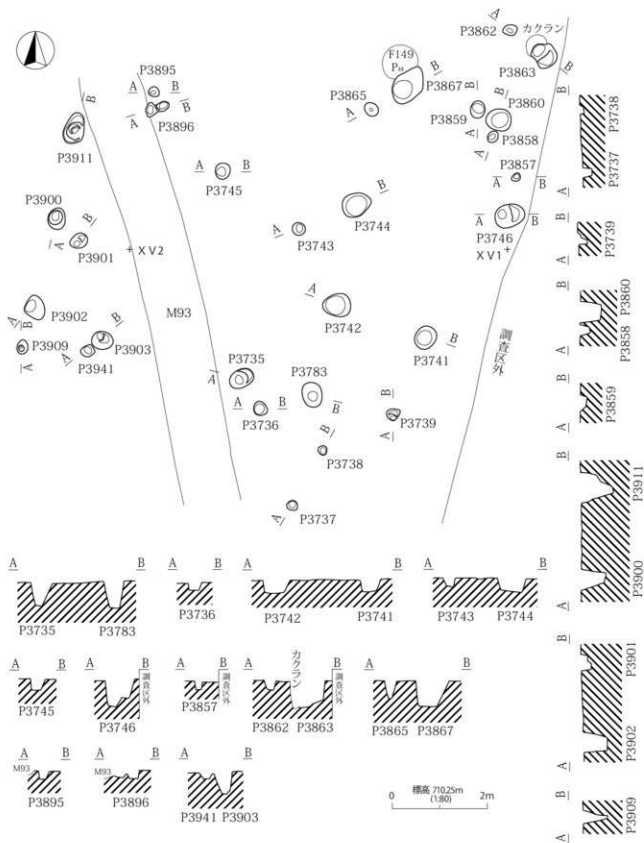
第 939 図 P3712・3718・3785・3786・3787・3789・3796～3800・3809・3820・3825・3879・3880 号ピット



第940図 P3728-3733-3784-3801-3805～3808-3810～3812-3848-3849-3883-3884-3897～3899号ピット

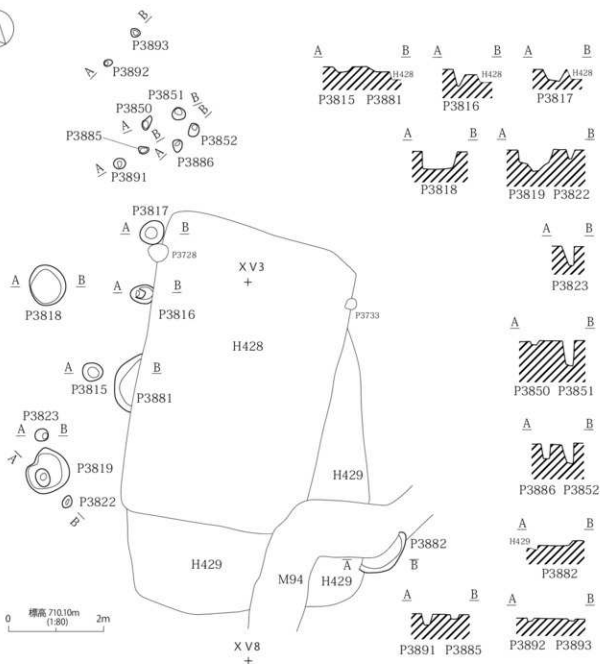


第945図 P3853～3856-3874-3875～3878-3887～3890-3894-3910号ピット

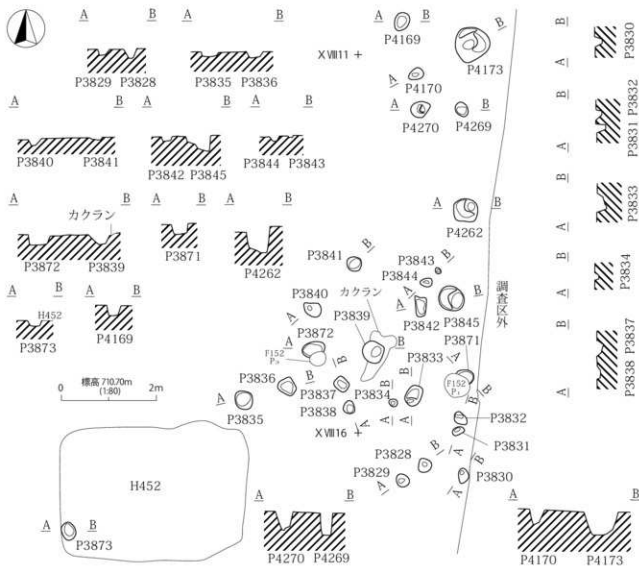


第 941 図 P3735～3739・3741～3746・3783・3857～3860・3862・3863・3865・3867・3895・3896・3900～3903・3909・3911・3941  
号ピット

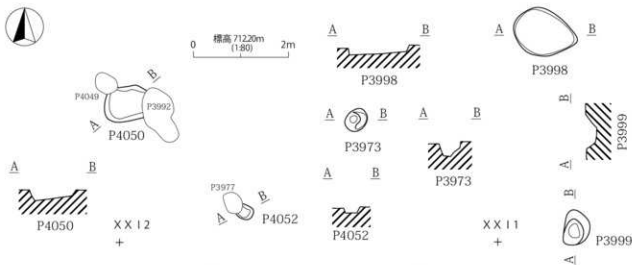




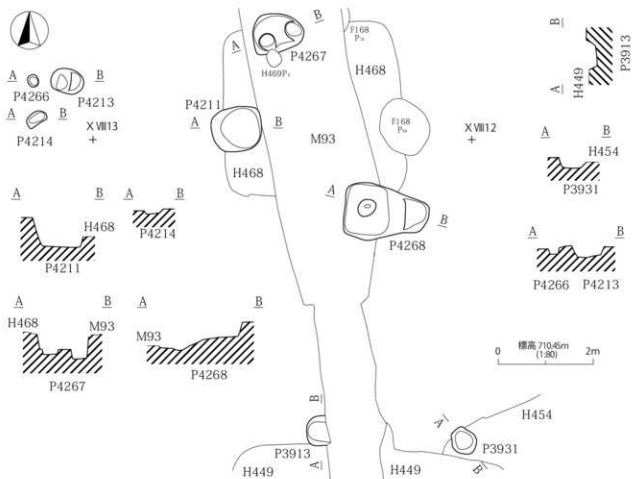
第943図 P3815~3819・3822・3823・3850~3852・3881・3882・3885・3886・3891~3893号ピット



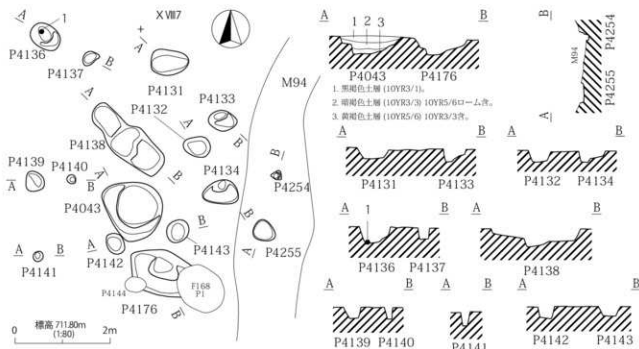
第944図 P3828~3845・3871~3873・4169・4170・4173・4262・4269・4270号位'計



第947図 P3973・3998・3999・4050・4052号位'計



第946図 P3913・3931・4211・4213・4214・4266～4268号ピット

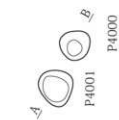


第953図 P4043・4131～4134・4136～4143・4176・4254・4255号ピット



+ XX16

+ XX17



XX111+

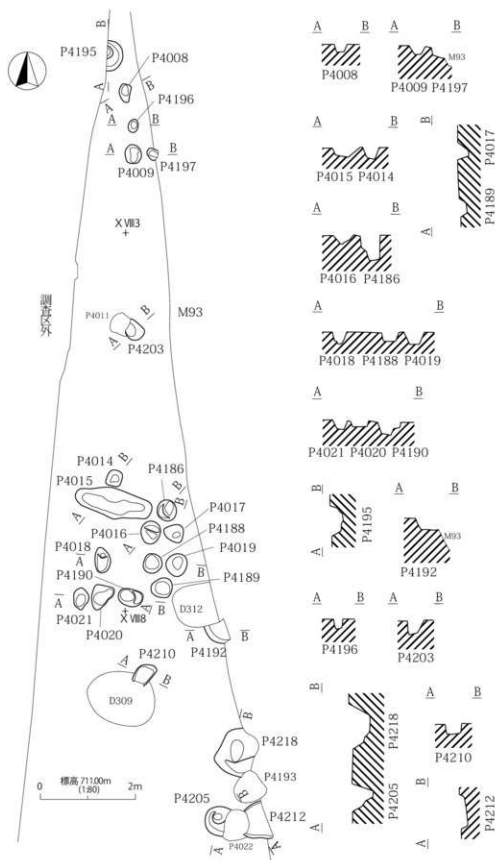
XX112+

0 標高 71.90m (138)

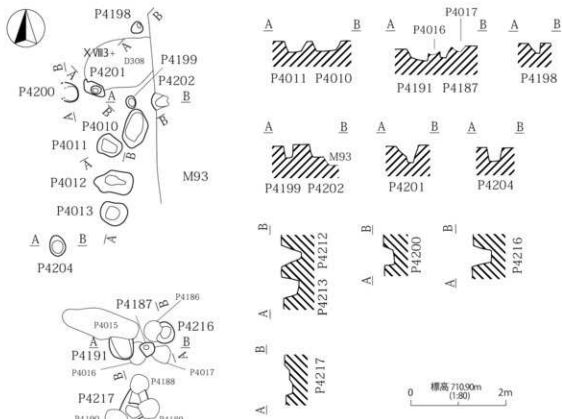
2m



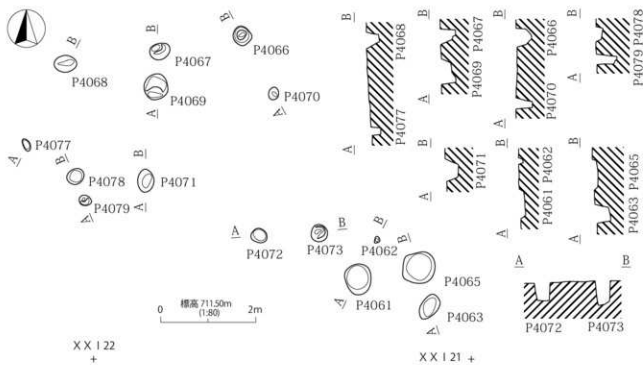
第 949 図 P4000-4001-4056 ~ 4060-4064-4221 号ピット



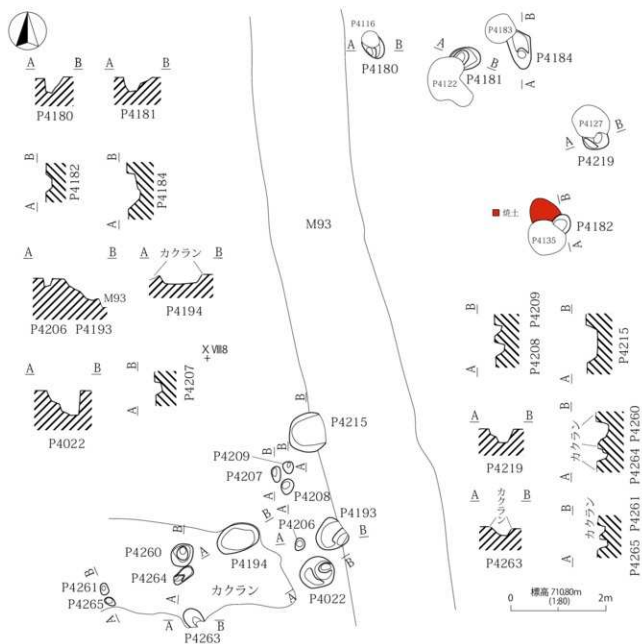
第950図 P4008・4009・4014～4021・4186・4188～4190・4192・4195～4197・4203・4205・4210・4212・4218号ピット



第951図 P4010~4013・4187・4191・4198~4202・4204・4216・4217号ピット

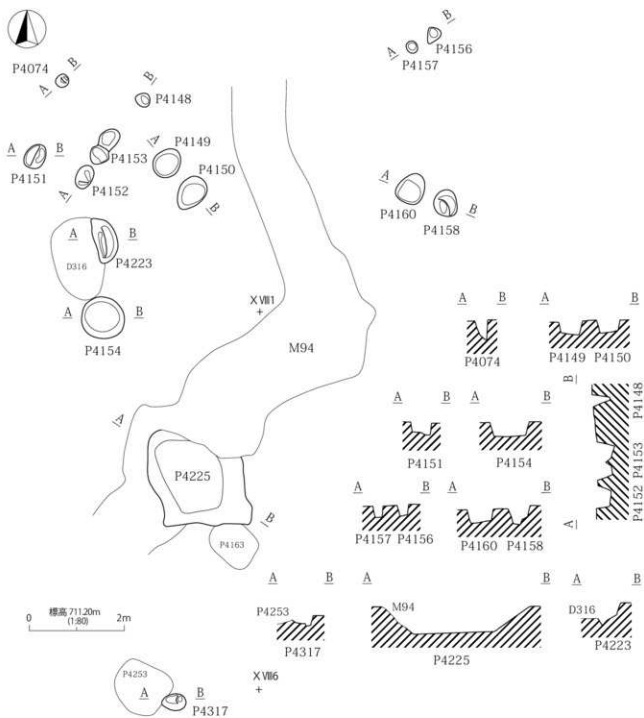


第955図 P4061~4063・4065~4073・4077~4079号ピット

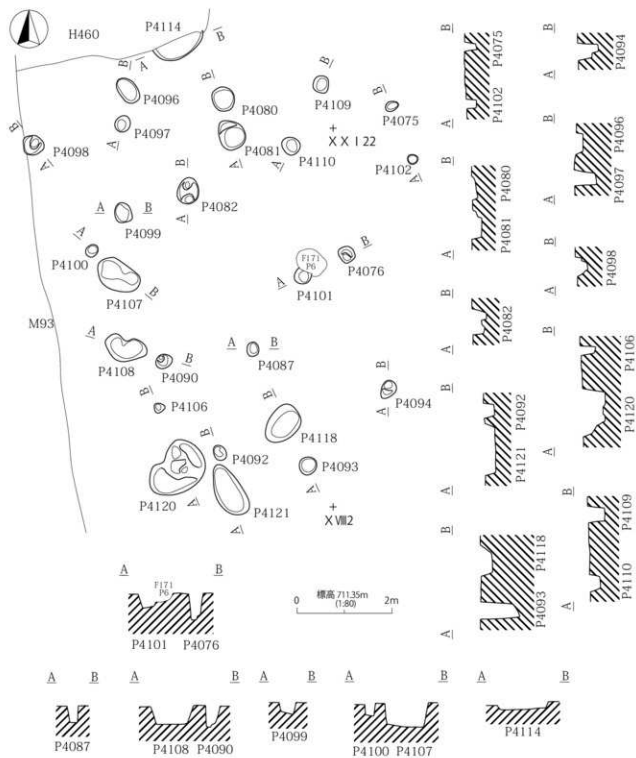


第952図 P4022・4180～4182・4184・4193・4194・4206～4209・4215・4219・4260・4261・4263～4265号ビット

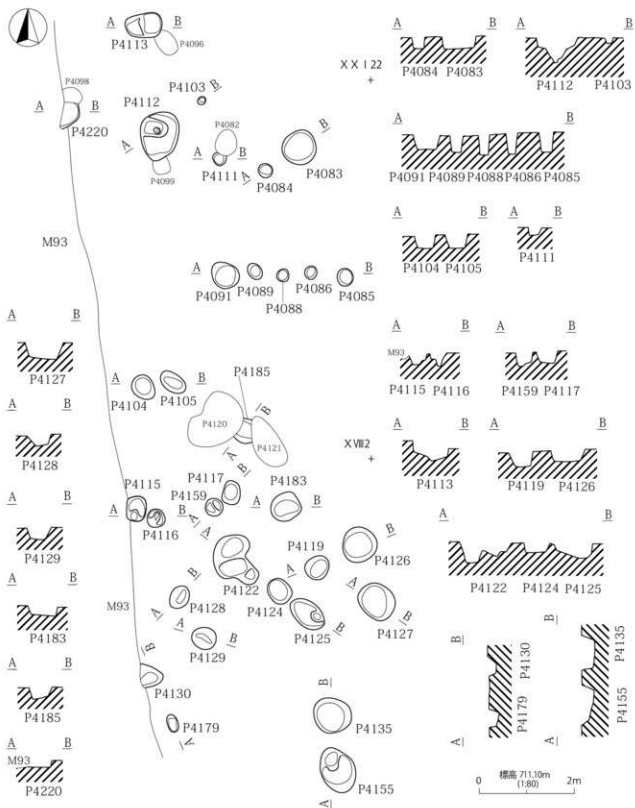




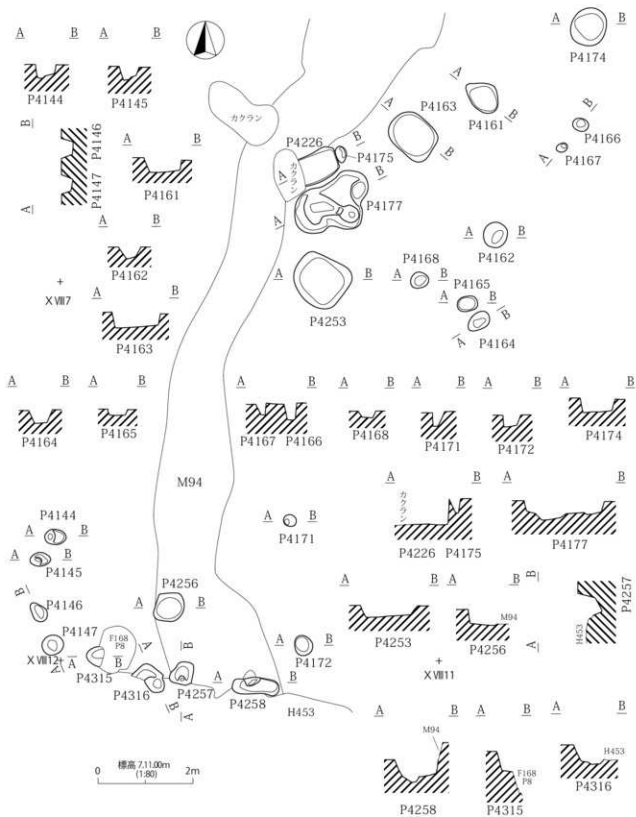
第956図 P4074・4148～4158・4160・4223・4225・4317号ピット



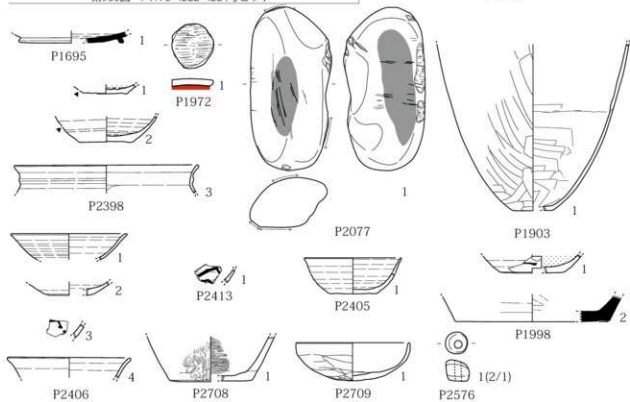
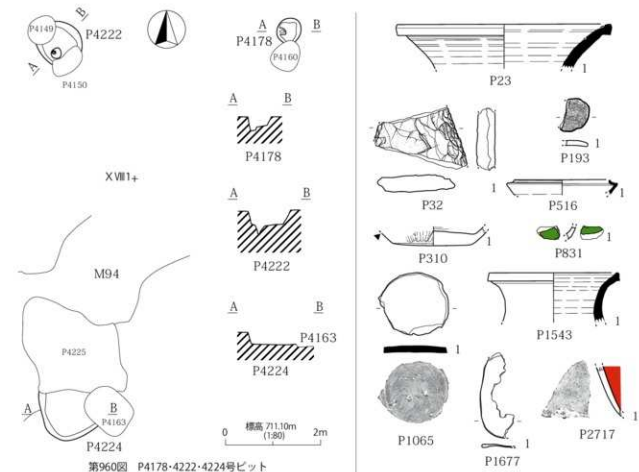
第957図 P4075・4076・4080～4082・4087・4090・4092～4094・4096～4102・4106～4110・4114・4118・4120・4121号ビット

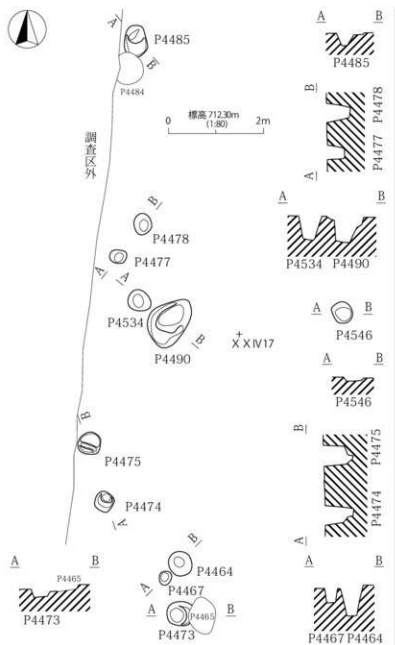


第958図 P4083~4086-4088-4089-4091-4103~4105-4111~4113-4115~4117-4119-4122-4124~4130-4135-4155-4159-4179-4183-4185-4220号ピット

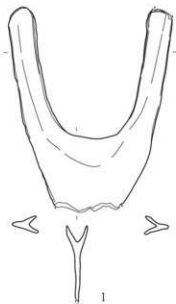


第959図 P4144~4147・4161~4168・4171・4172・4174・4175・4177・4226・4253・4256~4258・4315・4316号ピット

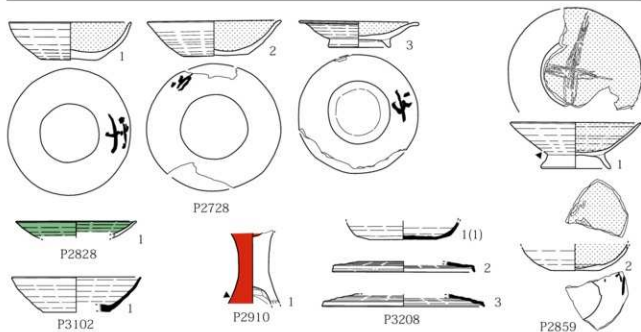
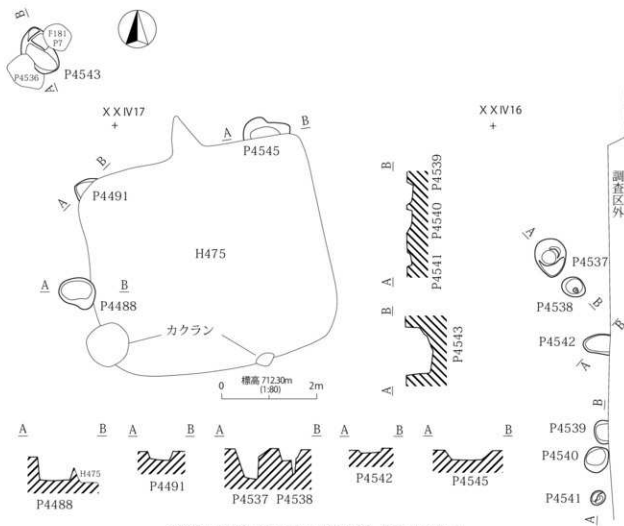


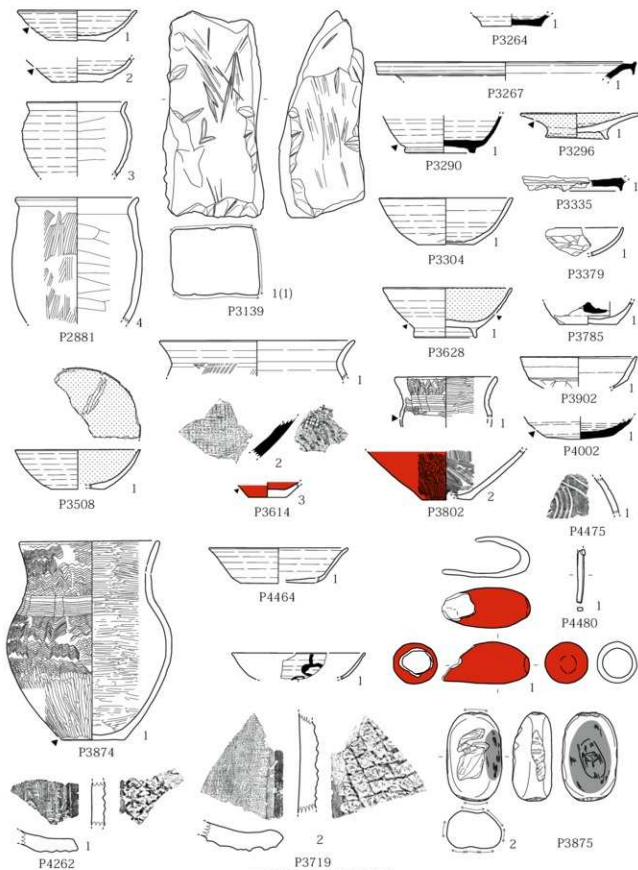


第961図 P4464・4467・4473～4475・4477・4478・4485・4490・4534・4546号ビット




第964図 ビット出土遺物(2)



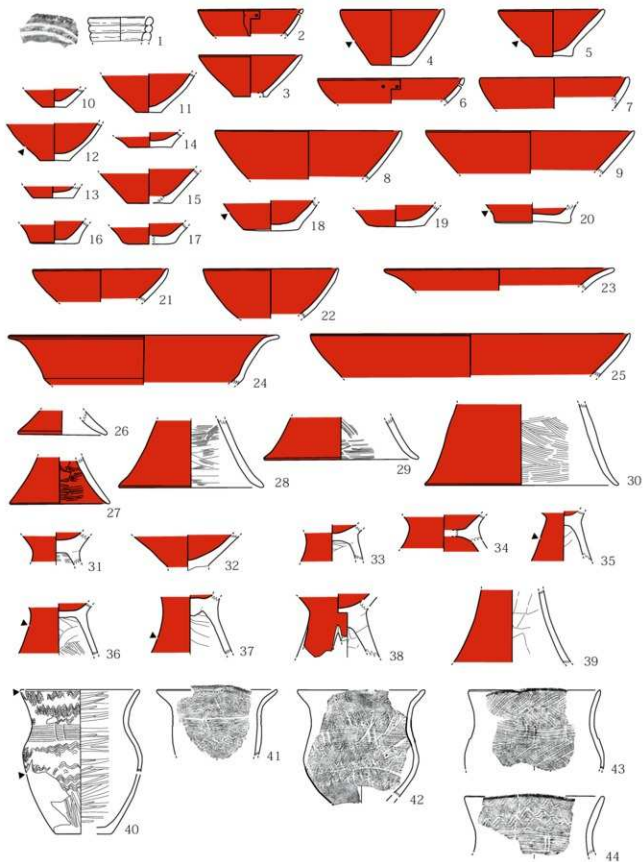


第 966 図 ビット出土遺物 (4)

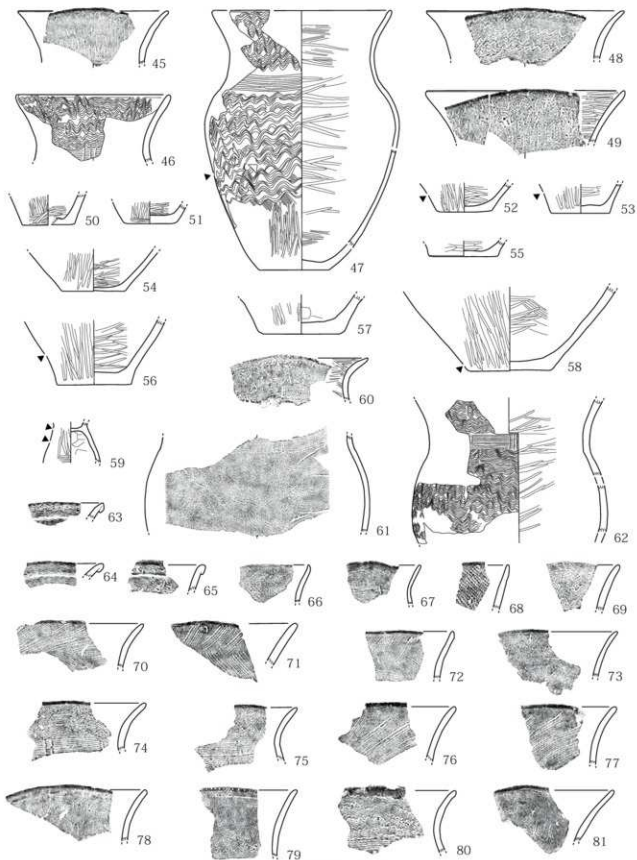




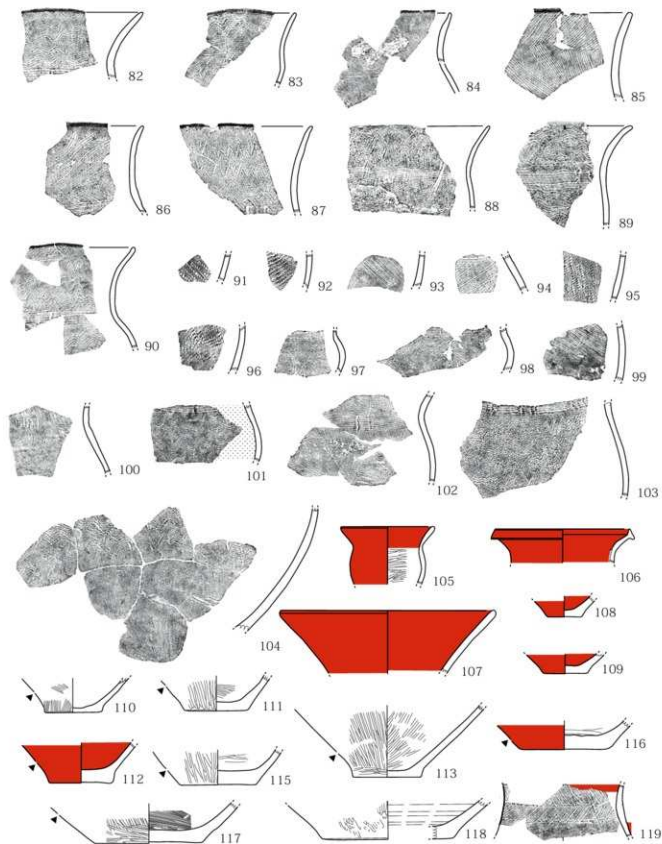
第 967 圖 遺構外出土遺物 織文土器



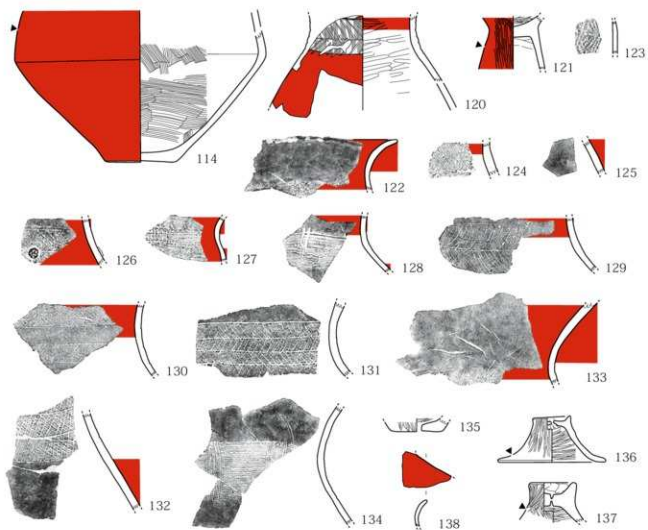
第 968 图 道構外出土遺物 弥生土器 (1)



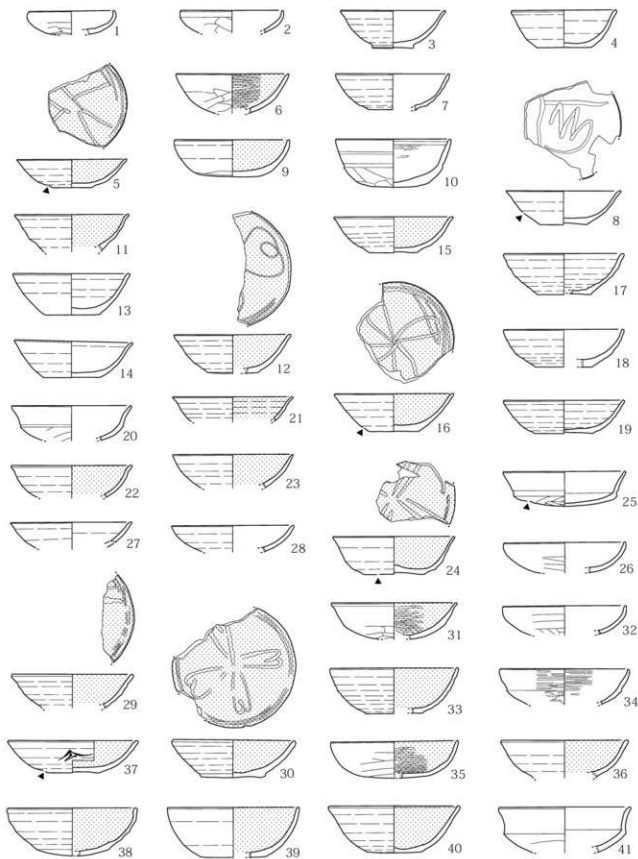
第 969 图 道横外出土遺物 弥生土器 (2)



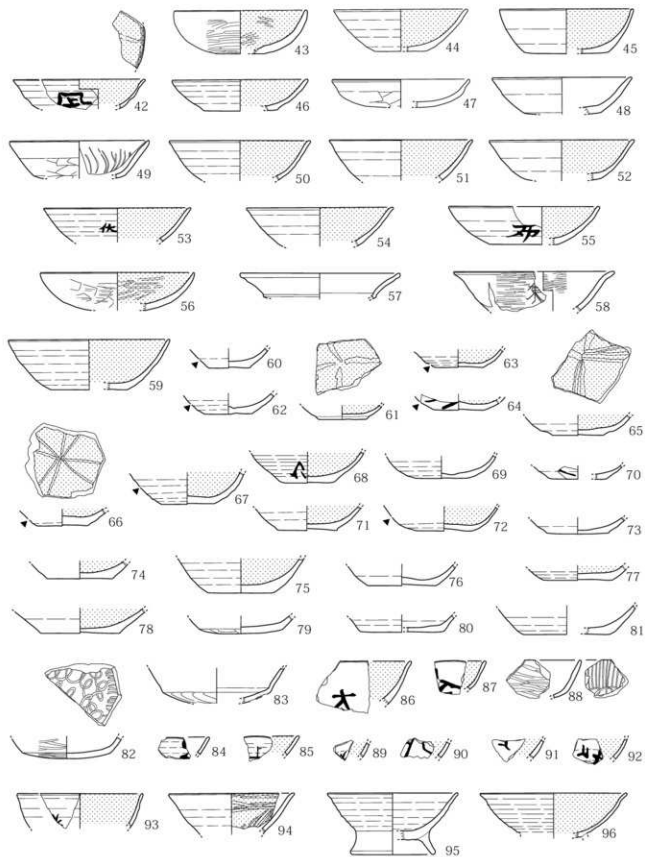
第 970 图 遺構外出土遺物 弥生土器 (3)



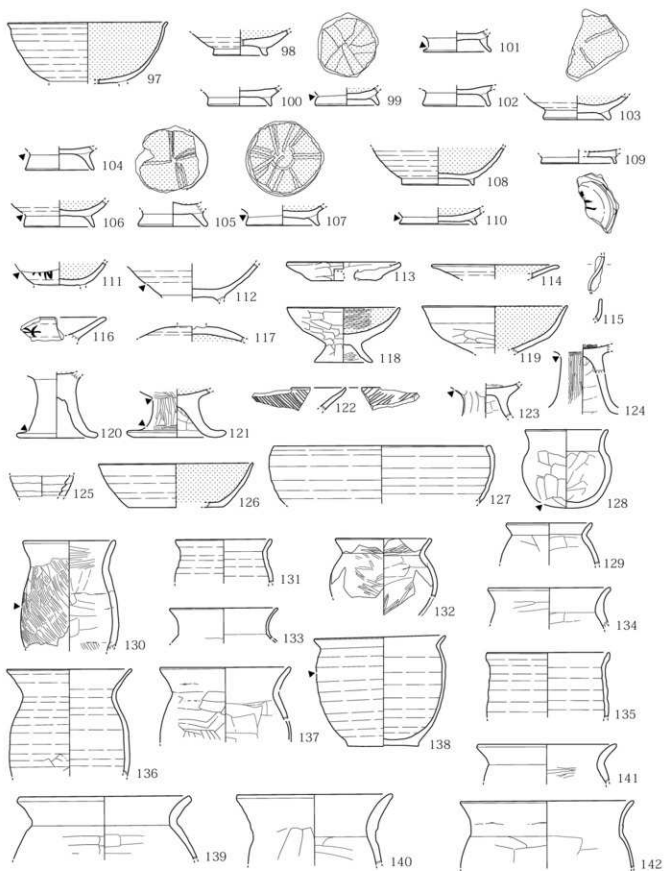
第 971 图 遺構外出土遺物 弥生土器 (4)



第 972 図 遺構外出土遺物 土師器 (1)

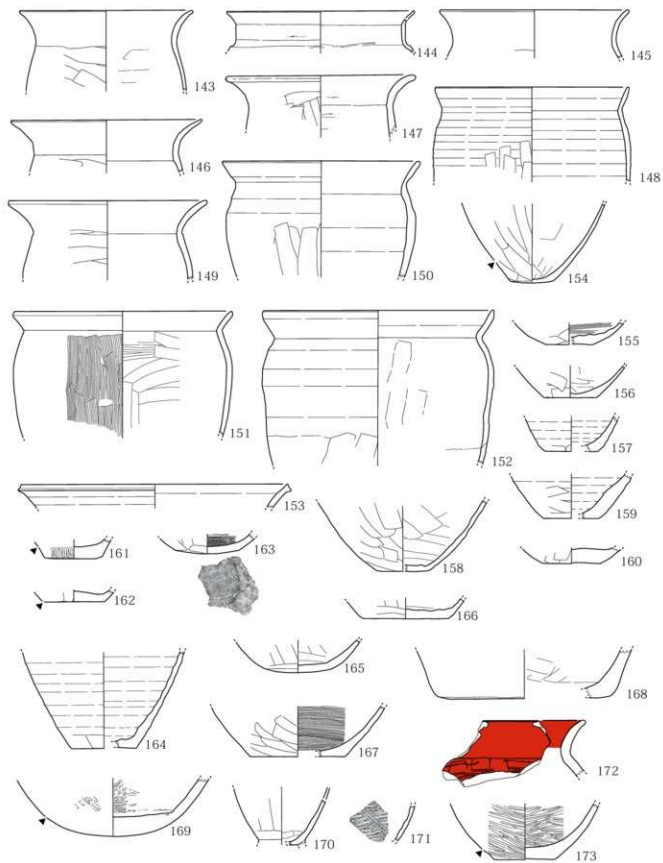


第 973 図 遺構外出土遺物 土師器 (2)

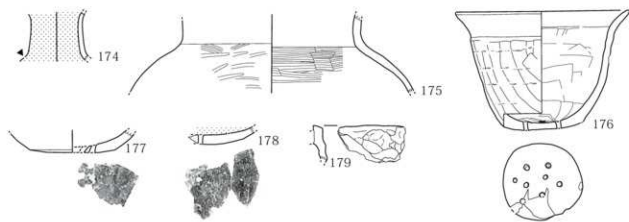


第974图 遼構外出土遺物 土師器(3)






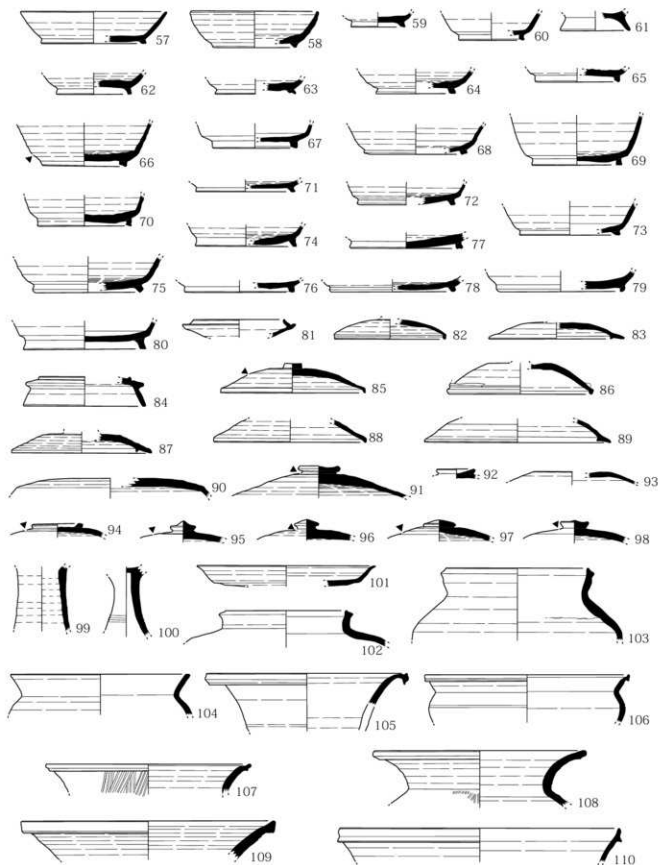
第975圖 遼構外出土遺物 土師器(4)




第 976 図 遺構外出土遺物 土師器 (5)




第 977 図 遺構外出土遺物 須恵器 (1)




第 978 图 遺構外出土遺物 須惠器 (2)



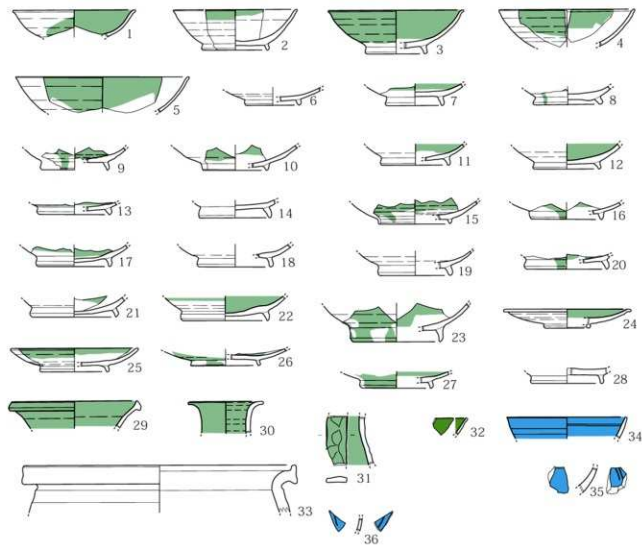
第 979 図 遺構外出土遺物 須惠器 (3)



第 980 図 遺構外出土遺物 須恵器 (4)




第 981 図 遺構外出土遺物 須惠器 (5)

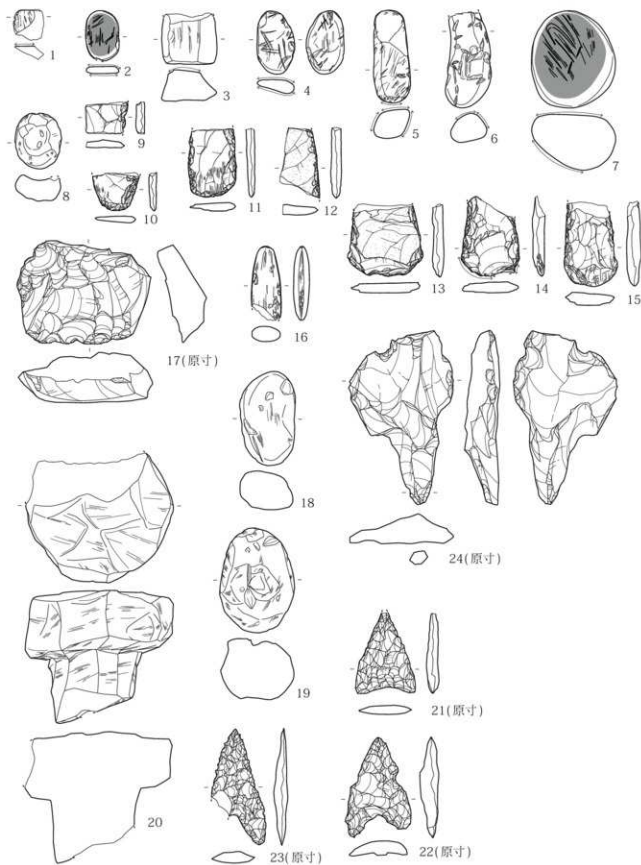


第 982 图 道構外陶器出土遺物 陶磁器

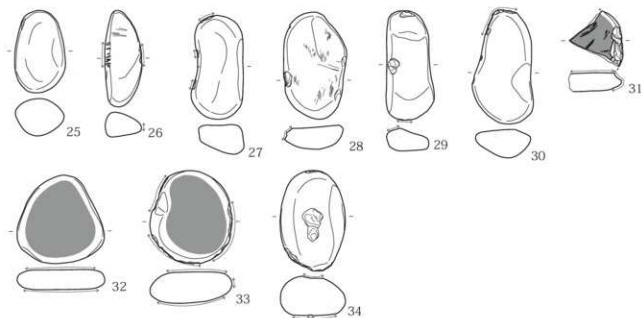




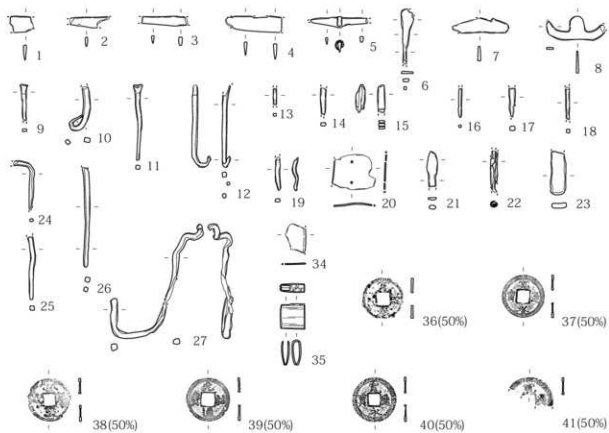
第 983 圖 遺構外出土遺物 土製品



第984图 道横外出土遺物 石器(1)



第 985 図 遺構外出土遺物 石器 (2)



第 986 図 遺構外出土遺物 金属

# 第V章 総括

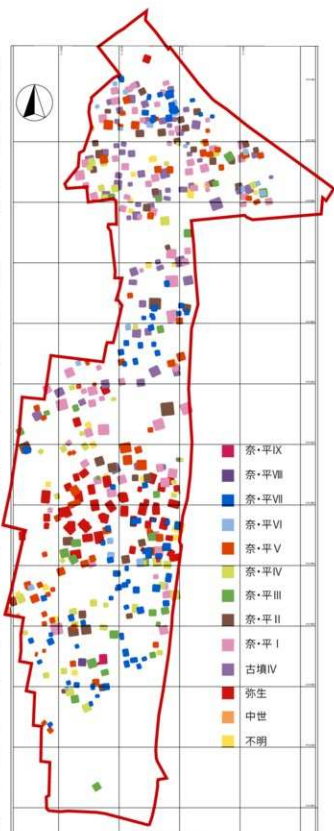
## 第1節 集落の変遷

今回の調査対象地内における時期別の集落変遷を概観する。(時期については聖原遺跡の区分を用いた。)今回の調査対象地内には4つの遺跡が存在する。北から南近津遺跡、若宮遺跡、宮の前遺跡、道常遺跡である。道常遺跡については中世の遺跡であり、隣接遺跡との区分は可能であると考えるが、南近津、若宮、宮の前の3遺跡については明確に区分することは不可能である。各時期毎の集落もこれらの遺跡範囲を飛び越えて変遷している。

今回の調査範囲内における集落の始まりは弥生時代後期に遡る。調査範囲の中央やや南で、東西に伸びる帯状集落が展開する。H2が集落の北40mに、H407が60mに、H150が調査区北端に270m程離れて存在するほかは密集している。住居址の重複関係は最大3軒まで認められるが、建て替えと考えたほうが妥当であろう。無論そこには明確に時間差が存在するわけであり、2～3期に区分可能な遺構群とも捉えられよう。

弥生時代後期以降集落は一旦断絶し、次の集落が成立するのは古墳時代後期7世紀である。調査範囲の北半部に集落は展開し、特に北端西側に集中する。後続する奈良・平安時代1期になると集落南端が南に100m程拡大し、軒数も増大する。II期は集落範囲においては変化は認められないものの、軒数は急減する。III期には集落は北半と南半の2か所に分裂し、中心は南半部分に移動する。IV期には、北と南の集落の間に新たな集落が形成され、軒数も若干増加する。V期になると軒数が増加し、集落は北端部とそれ以外に大きく2か所に展開する。VI期は入ると軒数は激減し、北端部、中央北、南の3か所に分かれる。VII期には再び軒数が急増し、VI期の集落がそれぞれ拡大するが、中心は中央南に存在する。以後VIII期・IX期には1・2軒の住居しか存在しなくなることから、VII期に集落は断絶すると捉えられる。その後、道常遺跡に集落が営まれるようになるのは13世紀のことである。

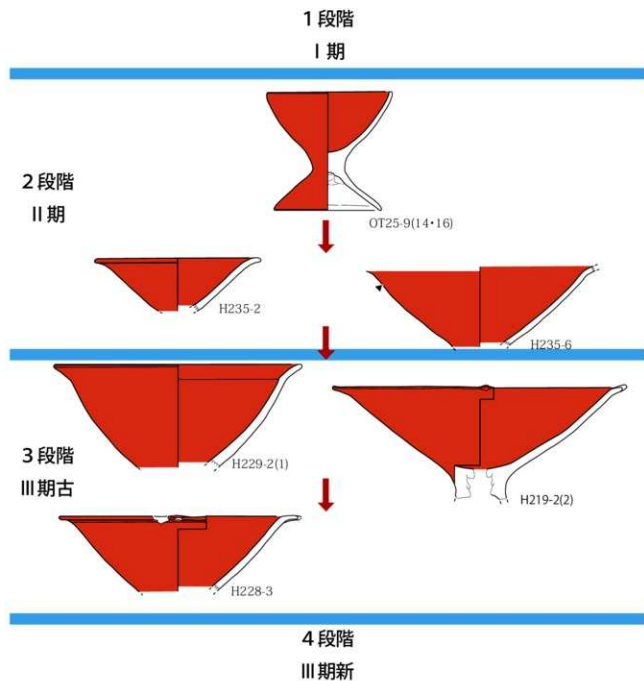
弥生時代は別として、この集落は所謂「計画集落」として当初成立したものと思われる。特に9



第987図 住居址分布図

世紀前半までは建物規模や出土遺物に公的な雰囲気を感じさせるが、9世紀後半以降は公的な雰囲気は影を潜めていく。しかし、数多く出土した緑軸陶器などの出土遺物は、一般集落とは異なる集落を想起させる。

聖原遺跡の時期区分は、8世紀代の奈良・平安時代Ⅰ～Ⅳ期は25年毎の四半世紀区分であるが、Ⅴ期～Ⅶ期は50年毎の半世紀区分である。つまり同規模の集落であってもⅠ～ⅣとⅤ以降は同規模ではなく、Ⅴ期以降は約1/2の規模と考えなければならない。そのような視点から集落の変遷を考えると、古墳時代Ⅳ期から奈良・平安時代Ⅳ期までの期間が最も盛行した時期と捉えられるのではないだろうか。なお、Ⅴ期・Ⅵ期の住居址間には重複関係が認められないが、Ⅶ期には認められることから、Ⅶ期の時期細分について試みる必要があるものとする。



第 988 図 高環の変化（上が古、下が新）

## 第2節 時期細分の試み

1) 弥生時代後期 前節で述べたように、住居址の重複関係から弥生時代後期の住居址は2～3期に区分出来る可能性が認められる。具体的な重複関係は以下のとおりである。(古→新)

H227 → H226、H225 → H224、H235 → H219、H236 → H221、H230 → H229 → H228、H301 → H132 → H83、H237 → H220、H446 → H117、OT25 → K3・K4

古・新が良好な土器セットで構成されているものは存在しない。そのような中で、高坏の口縁部形態に視点を据えると時期差が捉えられそうである。つまり、H229の2→H228の3への変化である。また、「有段口縁高坏」がほとんど見受けられないことも時期を特定する根拠のひとつとなる。青木一男(1998)、小山岳夫(2014)の編年観とも矛盾は認められない。二人の時期区分はほぼ同じであり、これに準じれば、当遺跡は「有段口縁高坏」出現以前の段階のものであり、青木の3段階、小山のⅢ期古以前に下限が引ける。また、中期的な罌状口縁の高坏は認められないことから、上限は青木の2段階、小山のⅡ期と捉えられる。

結果として、青木の2・3段階、小山のⅡ期・Ⅲ期古が今回調査された弥生時代後期遺構の時期となる。更に、高坏口縁部の内面稜の有無を基準に、青木2段階・小山Ⅱ期と青木3段階・小山Ⅲ期古に区分した。以上の高坏による時期区分を伴って出土した他器種に当てはめると、以下の特徴が看取される。

○壺一体部の最大径位置が下がり、最終的に稜を形成する。頸部が細くなる。文様に変化は見られないが、新しい段階になると連瓦文が現れる。

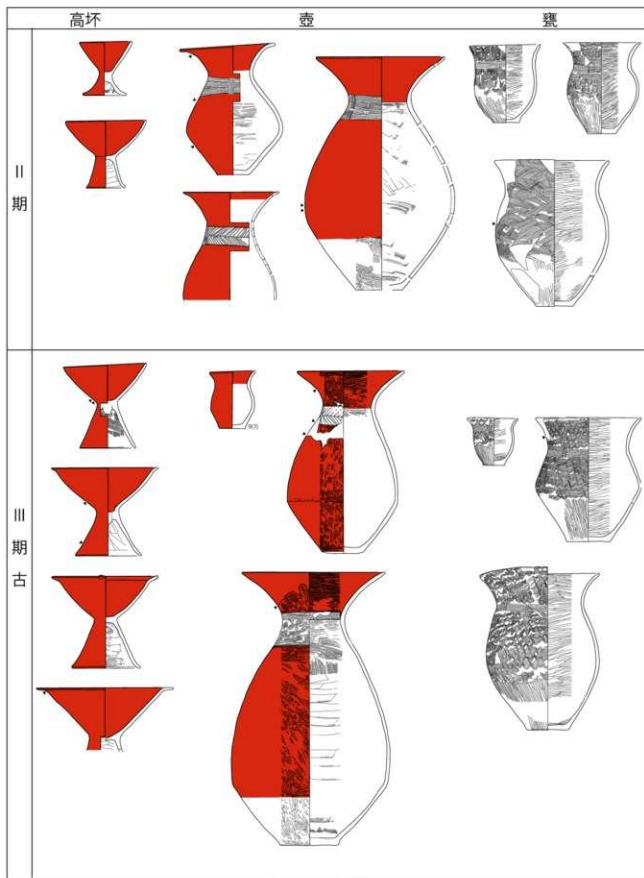
○甕一口縁部の外反が強くなる。文様に変化は見られない。縄文を施す所謂「吉ヶ谷式」土器は両時期に認められる。

上記の土器変化を基に、検出された弥生時代の遺構を時期毎に分類したのが次表である。

遺構	Ⅱ期	Ⅲ期古
H	146・218・225・235・238・301・401	83・215・219・220・221・224・226・227・228・229・230・304・307・308・421・429・451・454・456
OT	1・2古・14・25・28・30・	2新・4
土器種	1・3・4	
土坑	263・272	248・266

時期を確定できない遺構も多く、また筒型土器を出土したP3875・3874を中心とする、H428—438間のように竪穴住居址の痕跡だけが残存する部分もあり、検出した遺構以外にも弥生時代後期の遺構が存在していたものと考えられ、多分に推測の域は出ないものの、今回の調査で検出された弥生時代後期集落は小山編年のⅡ期に成立し、OT25を中心とする周溝墓・木棺墓・土壇墓・土器棺墓からなる墓域を集落の南に形成した。Ⅲ期古に入り、Ⅱ期と同じ場所で集落は拡大するが、墓域は集落の北に移り規模は縮小する。住居址の形態に大きな変化はないが、Ⅲ期古になると貯蔵穴と思われる土坑を有するものが見受けられる。また、平面形状が、隅の丸い小判型から、やや不整な方形に変化する。周溝墓は四隅が切れるものがⅢ期古には認められなくなり、規模も小型化する。

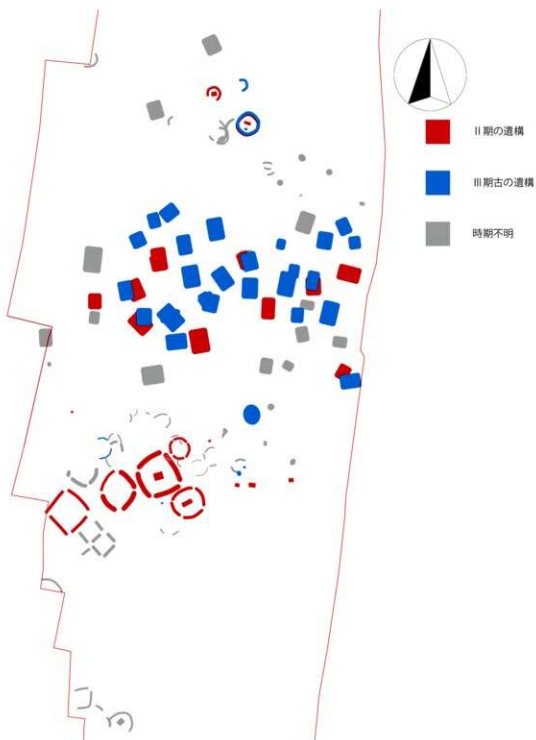
最後にOT2出土土器の細分根拠について説明をしておきたい。遺構図からも明白のように周溝の北東が二重になっている。土層断面図から外側の溝の方が内側の溝よりも新しいことがわかる。この部分から出土した遺物を中心に新・古2時期に分類したわけである。この周溝の重複については、別遺構と考えるか、



第 989 图 出土土器编年表

周溝の修復と考えるか、結論付けをする根拠は持ち合わせていない。多分に感覚的な見解ではあるが、修復であろうと思われる。

2) 奈良・平安時代Ⅶ期 弥生時代後期同様に、同時期の遺構の重複関係が認められることから、時期細分の可能性を試行してみたが、重複の認められる H15 → 14、H16 → 57、H77 → 56、H101 → 100、H157 → 121、H147 → 156、H144 → 141 出土遺物において灰軸陶器の変化は認められるものの、土師器



第 990 図 弥生時代後期遺構分布図



の変化においては時期区分が可能なほどの変化は見出せなかった。ただし、本期に先行するⅥ期の特徴が強いものや、土師器環・碗・皿の内面黒色処理とこれに連動するヘラミガキ調整の範囲や、暗文が施される土器量には変化認められる。

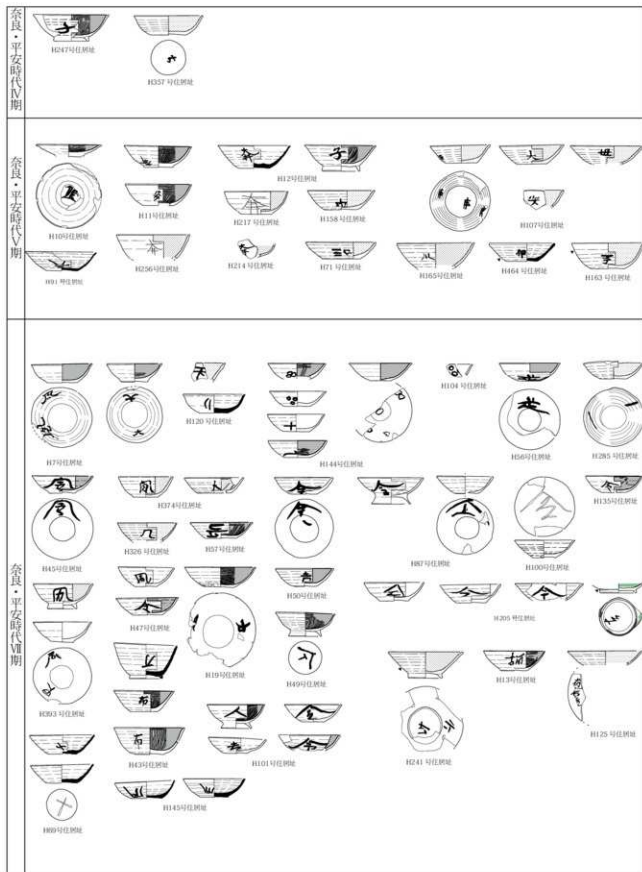
### 第3節 布目瓦の時期について

全て破片資料であるが、佐久地方で行われた発掘調査において最多の布目瓦が出土した。佐久市文化財年報22—東条公人氏寄贈の長土呂字渋谷工門1078表採遺物—で記したように、今回の調査範囲北東に定額寺「妙楽寺」がかつて存在し、その屋根を飾った瓦の一部が今回出土した瓦群と考えられる。調査では軒瓦は出土していないが、既出資料や長野県埋蔵文化財センターの中部横断道の調査、当市が行った「大豆田遺跡」の調査において「川原寺式」の軒丸瓦が出土しており、これに根拠を求めれば、7世紀末という年代が導き出される。今回瓦を出土した住居址の年代が、妙楽寺の廃寺時期を考える根拠となるものと考え、出土住居址を精査した結果以下のようなことが判明した。最も古い住居址はH94の古墳時代Ⅳ期である。次に古いものは奈良・平安時代Ⅰ期でH105・110・113・276・460の5軒が該当する。次は奈良・平安時代Ⅱ期のH80、そして、奈良・平安時代Ⅴ期のH95・474の2軒、奈良・平安時代Ⅵ期のH114・417の2軒、奈良・平安時代Ⅶ期のH100・139・364・377の4軒である。しかし、大半のものは検出時や、覆土、あるいは、後世のカクランなどからの出土であり、良好な資料ではない。出土状況が良好なものはH94・110・113・364の4軒である。H95が奈良・平安時代Ⅴ期、H110・113は奈良・平安時代Ⅰ期、H364は奈良・平安時代Ⅶ期であるが、出土量はH110が他を凌駕しており、奈良・平安時代Ⅰ期には妙楽寺は廃寺となった可能性が高い。妙楽寺が定額寺になるのは866年であり、奈良・平安時代Ⅰ期は8世紀第一四半期であるため、1世紀半ほどの時間差が存在することとなる。定額寺の性格を考えると、定額寺に列せられる以前から寺は存在しているわけであるから、妙楽寺は7世紀末に建立され、8世紀第一四半期に改修された、あるいはこの地から他の場所に移ったと推測できるのではないかと考えられる。いずれにせよ、布目瓦の時期は8世紀第一四半期以前に位置付けられるものとする。(問題の瓦葺の建物が妙楽寺である決定的な根拠は今のところなく、先学の研究により定説化したものである。この建物が妙楽寺ではない可能性も否定できない。)

### 第4節 文字資料について

墨書・刻書土器が出土している。この他に窯印と言われるヘラ書の「×」が須恵器環等の外底に認められる。時期的には奈良・平安時代Ⅳ期～Ⅶ期のもので、Ⅴ期・Ⅶ期のものが多い。出土量が多い文字は、Ⅴ期の「大井」、Ⅶ期の「令」である。判読できないものも多いが、Ⅴ期の「子」、「川？」は「川部」であろうか？Ⅳ期のH247、Ⅶ期のH69の文字は「子」に似ているが異なる文字であろう。Ⅶ期の「万」「人」「布」「六」「力」「十」などは見たとおりの文字であろうが、「.:」・「一」や「几」の中に「吉」や「力」などは吉祥文字の類であろうか？「.:」は一部欠損して丸が二つになっているが、よく似た印面の焼印がH337から出土している。個人あるいは集団のシンボルの可能性も推測されようか？Ⅶ期—H13の「古？」やH125出土資料は2文字以上からなる語句であるが判読できない。

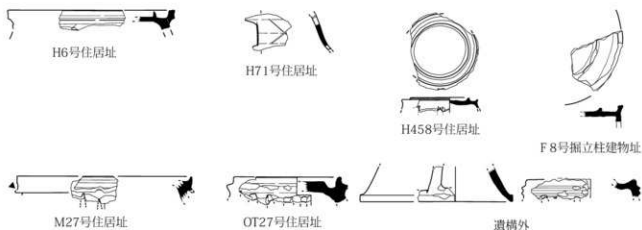
関連する出土品として円面硯が8点出土している。須恵器などの破片を利用した転用硯と思われるものも認められるが、墨痕等は残存していないため、可能性を指摘するに留めたい。円面硯は総じて小型であり、



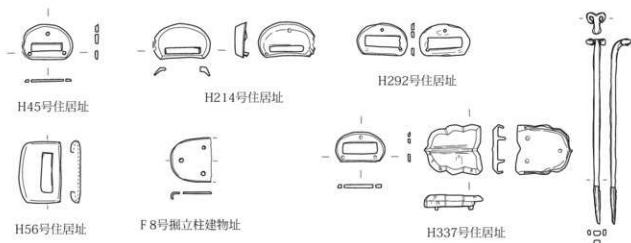
第 991 図 出土墨書・刻書土器 (1/8)

郡衙などと結び付けられる規格・数量ではない。帯金具も7点出土しているが、4点は裏留の金具であり、完全なものはないことから、帯として存在していた可能性は低いと思われる。規格も小型である。

●補足として弥生時代後期の遺構に認められる地震の痕跡について触れておく、浅間火山の第一軽石層を掘り込んで遺構は構築されている。この堆積層の上面から30～60cm前後地下に土層が水平方向に動きやすい堆積の部分があるらしく、遺跡内において部分的な土層のスライドが最大60cm前後認められた。地表面を観察すると、噴砂や液状化現象の痕跡と思われる細かな断続的な筋も認められた。弥生時代後期の遺構だけに認められる現象であり、年代の上限は2世紀代となる。しかし、同様な現象は佐久市北部のいくつかの遺跡でも認められており、古墳時代後期6世紀の遺構にも同様な痕跡が認められることから、この時期を地震の時期とする見解もある。(佐久市埋蔵文化財調査報告書 第102集)いずれにせよ、今回の調査では弥生時代後期の遺構にかなり規模が大きな地震の痕跡が認められた事を報告しておく。



第992図 出土した円面鏡



第993図 出土した帯金具・鏡印

## 引用・参考文献

- 1996 大星山古墳群・北平1号墳
- 1996 関東地方の方形周溝墓 山岸良二編
- 1999 長野県の弥生土器
- 1999 南近津遺跡
- 2000 墨書土器の研究 平川 南
- 2002 円正坊遺跡Ⅳ
- 2005 聖原 第5分冊
- 2012 若宮遺跡Ⅳ・道常遺跡・南近津遺跡Ⅲ・宮の前遺跡Ⅰ・Ⅱ
- 2014 佐久市文化財年報 22
- 2014 佐久考古通信 113
- 2014 周防畑遺跡群
- 2015 西近津遺跡群
- 2015 ゆくもの くるもの
- (財)長野県埋蔵文化財センター  
同成社
- 長野県考古学会  
佐久市教育委員会  
吉川弘文館  
佐久市教育委員会  
佐久市教育委員会  
佐久市教育委員会  
佐久市教育委員会  
佐久考古学会
- (財)長野県埋蔵文化財センター  
(財)長野県埋蔵文化財センター  
かみつけの里博物館

## 報告書抄録

ふりがな	すほうばたいせきぐん みなみちかつせいせきさん わかみやいせきよん みやのまえいせきいち・に・さん
遺跡名	周防畑遺跡群 南近津遺跡Ⅲ 若宮遺跡Ⅳ 宮の前遺跡Ⅰ・Ⅱ・Ⅲ
シリーズ名	佐久市埋蔵文化財調査報告書
シリーズ番号	第240集
編著者名	小林 眞寿
編集・発行機関	佐久市教育委員会 社会教育部 文化振興課 文化財事務所
発行年月日	2017.3
郵便番号	385-0006
電話番号	0267-68-7321
住所	長野県佐久市志賀 5953
遺跡名	周防畑遺跡群 南近津遺跡Ⅲ 若宮遺跡Ⅳ 宮の前遺跡Ⅰ・Ⅱ・Ⅲ
遺跡所在地	佐久市長土呂 1281-1 外
遺跡番号	佐久市7
北緯	36.17.3
東経	138.27.40
調査期間	平成21年7月28日～平成29年3月31日
調査面積	22,206.3㎡
調査原因	都市再生整備計画事業
種別	集落址
主な時代	弥生後期・古墳後期・奈良・平安・中世・近世
主な遺構	竪穴住居址・竪穴状遺構 192 (弥生後期・古墳後期・奈良・平安・中世) 掘立柱建物址 56 土坑 183 溝状遺構 47 周溝墓 14
主な遺物	弥生土器(後期)、土師器、須恵器、奈良三彩、緑釉陶器、灰釉陶器 石器・石製品、鉄器・鉄製品、銅製品、古銭、ガラス製品、獣骨・人骨
特記事項	弥生時代後期の周溝墓群の検出、和同開珎・奈良三彩・置カマドの発見。

---

佐久市埋蔵文化財調査報告書 第240集  
南近津遺跡Ⅲ・若宮遺跡Ⅳ・宮の前遺跡Ⅰ・Ⅱ・Ⅲ  
平成29(2017)年3月

編集・発行 佐久市教育委員会  
〒385-8501 長野県佐久市中込 3056  
社会教育部 文化振興課文化財事務所  
〒385-0006 長野県佐久市志賀 5953  
℡ 0267-68-7321

印刷所 キクハラインク有限公司

---