

佐久市埋蔵文化財調査報告書 第240集

周防畑遺跡群

南近津遺跡Ⅲ
若宮遺跡Ⅳ
宮の前遺跡Ⅰ・Ⅱ・Ⅲ

(第一分冊)

2017.3

佐久市教育委員会



H22～24年調査範囲オルソ写真 ((株)モテキ作成)



OT2 号周溝墓と出土遺物



OT25 号周溝墓と出土遺物



上段向かって左から 筒型土器・置カマド・和同開珎・帯金具・円面硯

例 言

1 本書は佐久市が行う都市再生整備計画事業の内、宅面と1号公園建設に伴う発掘調査報告書である。

2 調査原因者 佐久市（建設部都市計画課）

3 調査主体者 佐久市教育委員会

4 調査地点 佐久市長土呂字

5 遺跡名および期間と面積

遺跡名	若宮遺跡Ⅳ（NWⅣ） 南近津遺跡Ⅲ（NSCⅢ） 宮の前遺跡Ⅰ・Ⅱ・Ⅲ（NMEⅠ・Ⅱ・Ⅲ）
期 間	平成21年7月28日～平成29年3月31日
面 積	22,206.3㎡

6 発掘調査の担当は以下の通りである。

平成21年度	林 幸彦 佐々木宗昭
平成22～24年度	小林眞寿 富沢一明 佐々木宗昭 森泉かよ子
平成25年度以降	小林眞寿

7 本遺跡の委託業務は以下の通りである。

基準点測量・設定	有限会社 ワイルドエンジニアリング・イクス測量設計（平成21年度） 池田測量設計 有限会社（平成22年度） 有限会社 細萱測量（平成23・24年度）
ラジコン写真撮影	株式会社 モテキ（平成22・23・24年度） 池田測量設計 有限会社（平成22年度）
遺構測量・編集システム貸借	株式会社 共栄測量設計社（平成22～28年度）
遺物実測・編集システム貸借	株式会社 共栄測量設計社（平成23～25年度）
自然科学分析	パリオ・サーヴェイ株式会社
金属製品保存処理	株式会社 アーキジオ
獣・人骨鑑定	山梨県立博物館 植月 学

8 本書に掲載した出土遺物については佐久市教育委員会の責任下に保管されている。

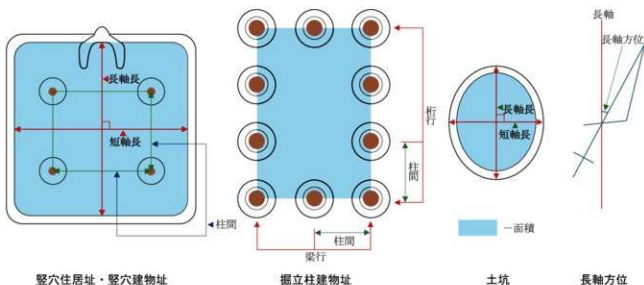
凡 例

1 遺構の略記号は竪穴住居址－H、掘立柱建物址－F、土坑－D、溝状遺構－M、ピット－P、周溝墓－OT、土器棺墓－Kである。

2 挿図の縮尺は遺構 1/80、遺物で土器・石器 1/4、金属製品 1/2 を基本とする。

それ以外のものは挿図中にスケールを記載した。


- 3 遺構の海拔標高は遺構ごとに統一し、水系標高をスケール上に「標高」として記した。
- 4 土層の色調は1999年版「新版 標準土色帖」に基づいた。
- 5 遺物挿図番号、遺物写真番号、遺物観察表番号は一致する。()は推定値、<>は残存値である。
- 6 測量座標は世界測地系を用い、調査区グリッドは公共座標の区割りに従い、間隔は8×8mに設定した。
- 7 遺構の計測値は下図に示した部分の値である。



- 8 遺構計測表中の ()は推定値、<>は残存値。数値単位はmと㎡であり、その他は表中に記載した。
- 9 遺構深度は数値の範囲を示しているもの以外は最大値である。
- 10 住居址の形態は長軸長と短軸長の差が1割を超えたものを長方形とした。
- 11 住居址の軸は長軸長より計測し、正方形の場合はカマド側を長軸とする。
- 12 遺構計測表の時期については、「聖原 第5分冊」佐久市埋蔵文化財調査報告書第126集に準拠した。
- 13 各時期の年代は以下のとおりである。

古墳時代Ⅳ期	7C代	奈良・平安時代Ⅰ期	8C第Ⅰ四半期
奈良・平安時代Ⅱ期	8C第Ⅱ四半期	奈良・平安時代Ⅲ期	8C第Ⅲ四半期
奈良・平安時代Ⅳ期	8C第Ⅳ四半期～9C初頭	奈良・平安時代Ⅴ期	9C前半
奈良・平安時代Ⅵ期	9C後半	奈良・平安時代Ⅶ期	10C前半

- 14 挿図中における網掛けは以下を示す。



目 次

□絵		
例言		
凡例		
目次		
第Ⅰ章 発掘調査の経緯	1
第1節 調査に至る経緯	1
第2節 調査体制	2
第3節 調査日誌	3
第Ⅱ章 遺跡の立地と環境	6
第1節 自然的環境	6
第2節 歴史的環境	6
第Ⅲ章 調査の方法	11
第1節 調査の方法	11
第2節 基本層序	13
第3節 検出遺構・遺物の概要	13
第Ⅳ章 南近津遺跡Ⅲ	14
第1節 南近津遺跡Ⅲの概要	14
第Ⅴ章 若宮遺跡Ⅳ	171

第1節 若宮遺跡Ⅳの概要	171
第Ⅵ章 宮の前遺跡Ⅰ・Ⅱ・Ⅲ	237
第1節 宮の前遺跡の概要	237
第Ⅴ章 総括	776
第1節 集落の変遷	776
第2節 時期細分の試み	778
第3節 布目瓦の時期について	781
第4節 文字資料について	781

挿 図 目 次

第1図 南近津遺跡Ⅲ・若宮遺跡Ⅳ・宮の前遺跡Ⅰ・Ⅱ・Ⅲ位置図	1	第55図 H97号住居址	51
第2図 佐久市地質図	5	第56図 H98号住居址	52
第3図 南近津遺跡分布図	7	第57図 H102号住居址	53
第4図 調査遺跡位置図	10	第58図 H103号住居址(1)	54
第5図 グリッド配置図	11	第59図 H103号住居址(2)	55
第6図 基本層平面図	12	第60図 H103号住居址(3)	56
第7図 タルカ洲(H142)と陶金具(F78)	14	第61図 H104号住居址(1)	57
第8図 H1号住居址	15	第62図 H104号住居址(2)	58
第9図 H3号住居址	15	第63図 H105号住居址(1)	59
第10図 H4号住居址	16	第64図 H105号住居址(2)	58
第11図 H6号住居址(1)	17	第65図 H110号住居址(1)	60
第12図 H6号住居址(2)	18	第66図 H110号住居址(2)	61
第13図 H7号住居址(1)	19	第67図 H110号住居址(3)	62
第14図 H7号住居址(2)	18	第68図 H113号住居址	63
第15図 H8号住居址	20	第69図 H114号住居址	64
第16図 H12号住居址	21	第70図 H118号住居址	65
第17図 H18号住居址	20	第71図 H120号住居址	66
第18図 H19号住居址	20	第72図 H122号住居址	65
第19図 H28号住居址	22	第73図 H125号住居址	67
第20図 H34号住居址	22	第74図 H139号住居址	68
第21図 H36号住居址(1)	23	第75図 H140号住居址	68
第22図 H36号住居址(2)	24	第76図 H142号住居址(1)	69
第23図 H37号住居址	25	第77図 H142号住居址(2)	70
第24図 H38号住居址	26	第78図 H143号住居址	70
第25図 H39号住居址	27	第79図 H148号住居址	71
第26図 H40号住居址	28	第80図 H151号住居址(1)	72
第27図 H41号住居址	28	第81図 H151号住居址(2)	73
第28図 H42号住居址	28	第82図 H152号住居址(1)	74
第29図 H43号住居址	29	第83図 H152号住居址(2)	75
第30図 H44-91号住居址(1)	30	第84図 H154号住居址	71
第31図 H44-91号住居址(2)	31	第85図 H176号住居址	76
第32図 H44-91号住居址(3)	32	第86図 H177号住居址	75
第33図 H45号住居址(1)	33	第87図 H180号住居址	77
第34図 H45号住居址(2)	34	第88図 H189号住居址	78
第35図 H46号住居址	32	第89図 H190号住居址	76
第36図 H47号住居址	35	第90図 H191号住居址	78
第37図 H72号住居址	35	第91図 H192号住居址	79
第38図 H73号住居址	36	第92図 H193号住居址	80
第39図 H74号住居址(1)	37	第93図 H194号住居址	71
第40図 H74号住居址(2)	38	第94図 H241号住居址(1)	81
第41図 H75号住居址	39	第95図 H241号住居址(2)	82
第42図 H80号住居址(1)	40	第96図 H242号住居址	83
第43図 H80号住居址(2)	41	第97図 H243号住居址	84
第44図 H90号住居址(1)	42	第98図 H246号住居址	85
第45図 H90号住居址(2)	41	第99図 H253号住居址	85
第46図 H92号住居址	43	第100図 H254号住居址	86
第47図 H93号住居址(1)	44	第101図 H256号住居址(1)	87
第48図 H93号住居址(2)	45	第102図 H256号住居址(2)	88
第49図 H94号住居址(1)	46	第103図 H256号住居址(3)	86
第50図 H94号住居址(2)	47	第104図 H257号住居址	89
第51図 H94号住居址(3)	48	第105図 H265号住居址	89
第52図 H95号住居址(1)	49	第106図 H267号住居址(1)	90
第53図 H95号住居址(2)	50	第107図 H267号住居址(2)	89
第54図 H96号住居址	50	第108図 H269号住居址	91

第109 區	H270 号住居址	91
第110 區	H271 号住居址	92
第111 區	H272 号住居址	92
第112 區	H273 号住居址 (1)	93
第113 區	H273 号住居址 (2)	94
第114 區	H276 号住居址	94
第115 區	H278 号住居址	95
第116 區	H279 号住居址	96
第117 區	H280 号住居址 (2)	95
第118 區	H281 号住居址 (1)	97
第119 區	H281 号住居址 (2)	98
第120 區	H369 号住居址	99
第121 區	H370 号住居址 (1)	100
第122 區	H370 号住居址 (2)	99
第123 區	H371 号住居址 (1)	101
第124 區	H371 号住居址 (2)	102
第125 區	H372 号住居址	102
第126 區	H373 号住居址	103
第127 區	H374 号住居址	104
第128 區	H377 号住居址	105
第129 區	H378 号住居址	104
第130 區	H379 号住居址 (1)	106
第131 區	H379 号住居址 (2)	107
第132 區	H380 号住居址 (1)	108
第133 區	H380 号住居址 (2)	109
第134 區	H381 号住居址	110
第135 區	H383 号住居址	105
第136 區	H384 号住居址	107
第137 區	H385 号住居址	110
第138 區	H386 号住居址	111
第139 區	H387 号住居址	112
第140 區	H388 号住居址	113
第141 區	H389 号住居址	113
第142 區	H390 号住居址	114
第143 區	H393 号住居址	115
第144 區	H394 号住居址 (1)	116
第145 區	H394 号住居址 (2)	115
第146 區	H402 号住居址	117
第147 區	H405 号住居址	118
第148 區	H406 号住居址	119
第149 區	H409 号住居址	120
第150 區	H410 号住居址	121
第151 區	H412 号住居址	121
第152 區	H417 号住居址 (1)	122
第153 區	H417 号住居址 (2)	123
第154 區	H425 号住居址 (1)	124
第155 區	H425 号住居址 (2)	125
第156 區	H471 号住居址	126
第157 區	F46 号擬建柱建物址	126
第158 區	F77 号擬建柱建物址	127
第159 區	F78 号擬建柱建物址	127
第160 區	F80 号擬建柱建物址	128
第161 區	F84 号擬建柱建物址	129
第162 區	F79-100 号擬建柱建物址	128
第163 區	F101 号擬建柱建物址	129
第164 區	F102 号擬建柱建物址	130
第165 區	F103 号擬建柱建物址	130
第166 區	F137 号擬建柱建物址	129
第167 區	F141 号擬建柱建物址	130
第168 區	D3-5-6-79-85-121 号土坑	131
第169 區	D113-197-198-283 号土坑	132
第170 區	D200-201-282-286-290 号土坑	133
第171 區	NSC 區 M4-M23 号溝址 (1)	134
第172 區	M23 号溝址 (2)	135
第173 區	NSC 區 M6-7-M24 号溝址	136
第174 區	M26 号溝址	137
第175 區	M28 号溝址	138
第176 區	M29 号溝址	139
第177 區	M30 号溝址	140
第178 區	M31-42 号溝址	141
第179 區	M39 号溝址	142
第180 區	M50-58-60 号溝址	143
第181 區	M52-61 号溝址	144
第182 區	M54 号溝址	145
第183 區	M63 号溝址	146
第184 區	M88 号溝址	147
第185 區	M90 号溝址	148
第186 區	D273 号土坑・M26 号溝址	149

第187 區	P1092-1422 号ビット	150
第188 區	P515-1421 号ビット	151
第189 區	P544-1418 号ビット	152
第190 區	P767-1088 号ビット	153
第191 區	P210-1306 号ビット	154
第192 區	P745-1079 号ビット	155
第193 區	NSC 區 P91-114 号ビット	156
第194 區	P706-727 号ビット	157
第195 區	NSC 區 P103-129 号ビット	158
第196 區	NSC 區 P92-100 号ビット	158
第197 區	P2097-2014 号ビット	160
第198 區	P1174-3466 号ビット	161
第199 區	P12-3654 号ビット	162
第200 區	P13-3675 号ビット	163
第201 區	P3686-3719 号ビット	164
第202 區	P1900-2038 号ビット	165
第203 區	P3537-3704 号ビット	166
第204 區	P1913-3727 号ビット	167
第205 區	P18-3609 号ビット	168
第206 區	P3586-3597 号ビット	169
第207 區	P225-2091 号ビット	170
第208 區	第198 區 追加地物・H431 号住居址 (1)	172
第209 區	H431 号住居址 (2)	173
第210 區	H407 号住居址 (1)	174
第211 區	H407 号住居址 (2)	175
第212 區	H430 号住居址	176
第213 區	H431 号住居址 (2)	177
第214 區	H431 号住居址 (3)	176
第215 區	H432 号住居址 (1)	175
第216 區	H432 号住居址 (2)	177
第217 區	H432 号住居址 (3)	180
第218 區	H433 号住居址 (1)	180
第219 區	H433 号住居址 (2)	181
第220 區	H434 号住居址 (1)	181
第221 區	H434 号住居址 (2)	182
第222 區	H435 号住居址 (1)	183
第223 區	H435 号住居址 (2)	183
第224 區	H436 号住居址 (1)	185
第225 區	H436 号住居址 (2)	186
第226 區	H437 号住居址	182
第227 區	H440 号住居址 (1)	187
第228 區	H440 号住居址 (2)	188
第229 區	H441 号住居址	186
第230 區	H442 号住居址 (1)	189
第231 區	H442 号住居址 (2)	190
第232 區	H443 号住居址	191
第233 區	H461 号住居址 (1)	192
第234 區	H461 号住居址 (2)	191
第235 區	H461 号住居址 (3)	193
第236 區	H461 号住居址 (4)	194
第237 區	H461 号住居址 (5)	195
第238 區	H462 号住居址 (1)	196
第239 區	H462 号住居址 (2)	195
第240 區	H463 号住居址 (1)	197
第241 區	H463 号住居址 (2)	198
第242 區	H464 号住居址	199
第243 區	H465 号住居址	200
第244 區	H466 号住居址 (1)	201
第245 區	H466 号住居址 (2)	202
第246 區	H466 号住居址 (3)	203
第247 區	H467 号住居址 (1)	204
第248 區	H467 号住居址 (2)	205
第249 區	H467 号住居址 (3)	206
第250 區	H472 号住居址	207
第251 區	F144 号擬建柱建物址	208
第252 區	F145 号擬建柱建物址	208
第253 區	F146 号擬建柱建物址	209
第254 區	F147 号擬建柱建物址	208
第255 區	F148 号擬建柱建物址	209
第256 區	F153 号擬建柱建物址	210
第257 區	F154 号擬建柱建物址	210
第258 區	F155 号擬建柱建物址	210
第259 區	F156 号擬建柱建物址	211
第260 區	F157 号擬建柱建物址	211
第261 區	F158 号擬建柱建物址	212
第262 區	F159 号擬建柱建物址	212
第263 區	F160 号擬建柱建物址	212
第264 區	F163 号擬建柱建物址	213

第 265 図	F164 号耐震柱建物址	212	第 343 図	H112 号住居址 (1)	274
第 266 図	F165 号耐震柱建物址	214	第 344 図	H112 号住居址 (2)	275
第 267 図	F166 号耐震柱建物址	214	第 345 図	H112 号住居址 (3)	276
第 268 図	F167 号耐震柱建物址	215	第 346 図	H117 号住居址	277
第 269 図	F169 号耐震柱建物址	216	第 347 図	H119 号住居址	278
第 270 図	F170 号耐震柱建物址	213	第 348 図	H127 号住居址	278
第 271 図	F172 号耐震柱建物址	216	第 349 図	H129 号住居址 (1)	279
第 272 図	F173 号耐震柱建物址	216	第 350 図	H129 号住居址 (2)	280
第 273 図	F174 号耐震柱建物址	217	第 351 図	H132 号住居址	281
第 274 図	F175 号耐震柱建物址	218	第 352 図	H133 号住居址	280
第 275 図	F176 号耐震柱建物址	219	第 353 図	H158 号住居址 (1)	282
第 276 図	F177 号耐震柱建物址	217	第 354 図	H158 号住居址 (2)	283
第 277 図	F178 号耐震柱建物址	218	第 355 図	H159 号住居址 (1)	284
第 278 図	耐震柱建物址出土遺物	219	第 356 図	H159 号住居址 (2)	285
第 279 図	D291 - 301 号土坑	220	第 357 図	H160 号住居址 (1)	286
第 280 図	D303 - 324 号土坑	221	第 358 図	H160 号住居址 (2)	287
第 281 図	D291 - 321 号土坑	222	第 359 図	H161 号住居址	288
第 282 図	M102 号溝址	223	第 360 図	H162 号住居址 (1)	289
第 283 図	OT33 号溝溝底	223	第 361 図	H162 号住居址 (2)	289
第 284 図	P3481 - 3951 号ビッド	224	第 362 図	H163 号住居址	287
第 285 図	P3486 - 3962 号ビッド	225	第 363 図	H164 号住居址 (1)	291
第 286 図	P3747 - 3970 号ビッド	226	第 364 図	H164 号住居址 (2)	292
第 287 図	P3573-3585 号ビッド	223	第 365 図	H169 号住居址 (1)	293
第 288 図	P3737 - 3936 号ビッド	227	第 366 図	H165 号住居址 (2)	292
第 289 図	P3959 - 3971 号ビッド	223	第 367 図	H172 号住居址	294
第 290 図	P3753 - 3972 号ビッド	228	第 368 図	H175 号住居址	294
第 291 図	P200 - 4457 号ビッド	229	第 369 図	H178 号住居址	295
第 292 図	P4240 - 4455 号ビッド	230	第 370 図	H199 号住居址	295
第 293 図	P4385 - 4449 号ビッド	231	第 371 図	H205 号住居址 (1)	296
第 294 図	P201 - 4437 号ビッド	232	第 372 図	H205 号住居址 (2)	297
第 295 図	P551 - 4452 号ビッド	233	第 373 図	H205 号住居址 (3)	298
第 296 図	P4024 - 4439 号ビッド	234	第 374 図	H206 号住居址	299
第 297 図	P4237 - 4445 号ビッド	235	第 375 図	H207 号住居址 (1)	300
第 298 図	P3432 - 4436 号ビッド	236	第 376 図	H207 号住居址 (2)	301
第 299 図	ビッド出土遺物	236	第 377 図	H208 号住居址 (1)	302
第 300 図	H1 号住居址 (1)	238	第 378 図	H208 号住居址 (2)	303
第 301 図	H1 号住居址 (2)	239	第 379 図	H210 号住居址	299
第 302 図	H1 号住居址 (3)	240	第 380 図	H210 号住居址	300
第 303 図	H1 号住居址 (4)	241	第 381 図	H211 号住居址	305
第 304 図	H1 号住居址 (5)・H17 号住居址	242	第 382 図	H212 号住居址 (1)	306
第 305 図	H2 号住居址	243	第 383 図	H212 号住居址 (2)	307
第 306 図	H3 号住居址・H5 号住居址	244	第 384 図	H212 号住居址 (3)	308
第 307 図	H4 号住居址 (1)	245	第 385 図	H213 号住居址	309
第 308 図	H4 号住居址 (2)・H18 号住居址 (2)	246	第 386 図	H214 号住居址 (1)	310
第 309 図	H18 号住居址 (1)	247	第 387 図	H214 号住居址 (2)	308
第 310 図	H18 号住居址 (3) H23 号住居址	248	第 388 図	H215 号住居址 (1)	311
第 311 図	H18 号住居址 (4) H29 号住居址	249	第 389 図	H215 号住居址 (2)	312
第 312 図	H18 号住居址 (5) H30 号住居址 (1)	250	第 390 図	H216 号住居址 (1)	313
第 313 図	H30 号住居址 (2)	251	第 391 図	H216 号住居址 (2)	314
第 314 図	H31 号住居址	252	第 392 図	H217 号住居址 (1)	315
第 315 図	H40 号住居址 (1)	251	第 393 図	H217 号住居址 (2)	316
第 316 図	H32 号住居址	251	第 394 図	H217 号住居址 (3)	314
第 317 図	H33 号住居址	253	第 395 図	H218 号住居址	317
第 318 図	H36 号住居址	253	第 396 図	H219 号住居址	318
第 319 図	H37 号住居址	254	第 397 図	H220 号住居址	319
第 320 図	H40 号住居址 (2)	255	第 398 図	H221 号住居址 (1)	320
第 321 図	H46 号住居址	255	第 399 図	H221 号住居址 (2)	321
第 322 図	H51 号住居址	255	第 400 図	H221 号住居址 (3)	322
第 323 図	H52 号住居址	256	第 401 図	H222 号住居址	323
第 324 図	H61 号住居址 (1)	257	第 402 図	H223 号住居址 (1)	324
第 325 図	H61 号住居址 (2)・H63 号住居址	258	第 403 図	H223 号住居址 (2)	325
第 326 図	H70 号住居址 (1)	259	第 404 図	H223 号住居址 (3)	322
第 327 図	H70 号住居址 (2)	260	第 405 図	H224 号住居址 (1)	326
第 328 図	H70 号住居址 (3)	258	第 406 図	H224 号住居址 (2)	327
第 329 図	H71 号住居址 (1)	261	第 407 図	H225 号住居址 (1)	328
第 330 図	H71 号住居址 (2)	262	第 408 図	H225 号住居址 (2)	329
第 331 図	H71 号住居址 (3)	263	第 409 図	H226 号住居址 (1)	330
第 332 図	H79 号住居址	264	第 410 図	H226 号住居址 (2)	329
第 333 図	H82 号住居址 (1)	265	第 411 図	H227 号住居址 (1)	331
第 334 図	H82 号住居址 (2)	263	第 412 図	H227 号住居址 (2)	332
第 335 図	H83 号住居址	266	第 413 図	H228 号住居址 (1)	333
第 336 図	H84 号住居址	267	第 414 図	H228 号住居址 (2)	334
第 337 図	H107 号住居址 (1)	268	第 416 図	H229 号住居址 (1)	335
第 338 図	H107 号住居址 (2)	269	第 417 図	H229 号住居址 (2)	336
第 339 図	H107 号住居址 (3)	270	第 418 図	H230 号住居址 (1)	337
第 340 図	H108 号住居址	271	第 419 図	H230 号住居址 (2)	336
第 341 図	H111 号住居址 (1)	272	第 420 図	H231 号住居址	337
第 342 図	H111 号住居址 (2)	273	第 421 図	H232 号住居址	338

第 422 页	H233 号住址址 (1)	339
第 423 页	H233 号住址址 (2)	340
第 424 页	H233 号住址址 (3)	341
第 425 页	H234 号住址址	342
第 426 页	H235 号住址址 (1)	343
第 427 页	H235 号住址址 (2)	344
第 428 页	H236 号住址址	345
第 429 页	H237 号住址址	346
第 430 页	H238 号住址址 (1)	347
第 431 页	H238 号住址址 (2)	348
第 432 页	H239 号住址址 (1)	349
第 433 页	H239 号住址址 (2)	350
第 434 页	H239 号住址址 (3)	348
第 435 页	H240 号住址址 (1)	351
第 436 页	H240 号住址址 (2)	352
第 437 页	H250 号住址址	353
第 438 页	H251 号住址址 (1)	354
第 439 页	H251 号住址址 (2)	353
第 440 页	H252 号住址址	355
第 441 页	H259 号住址址	356
第 442 页	H266 号住址址	357
第 443 页	H282 号住址址	358
第 444 页	H283 号住址址 (1)	359
第 445 页	H283 号住址址 (2)	360
第 446 页	H284 号住址址	361
第 447 页	H285 号住址址 (1)	362
第 448 页	H285 号住址址 (2)	356
第 449 页	H286 号住址址 (1)	363
第 450 页	H86 号住址址 (2)	364
第 451 页	H287 号住址址 (1)	365
第 452 页	H287 号住址址 (2)	366
第 453 页	H288 号住址址	367
第 454 页	H289 号住址址	368
第 455 页	H290 号住址址	369
第 456 页	H291 号住址址	370
第 457 页	H292 号住址址	371
第 458 页	H293 号住址址	372
第 459 页	H294 号住址址 (1)	373
第 460 页	H294 号住址址 (2)	374
第 461 页	H295 号住址址	375
第 462 页	H296 号住址址 (1)	376
第 463 页	H296 号住址址 (2)	377
第 464 页	H297 号住址址 (1)	378
第 465 页	H297 号住址址 (2)	379
第 466 页	H298 号住址址	379
第 467 页	H299 号住址址 (1)	380
第 468 页	H299 号住址址 (2)	381
第 469 页	H300 号住址址	382
第 470 页	H301 号住址址	383
第 471 页	H302 号住址址	384
第 472 页	H303 号住址址	384
第 473 页	H304 号住址址 (1)	385
第 474 页	H304 号住址址 (2)	386
第 475 页	H304 号住址址 (3)	387
第 476 页	H305 号住址址	388
第 477 页	H306 号住址址 (1)	389
第 478 页	H306 号住址址 (2)	390
第 479 页	H307 号住址址 (1)	391
第 480 页	H307 号住址址 (2)	390
第 481 页	H308 号住址址 (1)	392
第 482 页	H308 号住址址 (2)	393
第 483 页	H309 号住址址 (1)	394
第 484 页	H309 号住址址 (2)	395
第 485 页	H310 号住址址	396
第 486 页	H311 号住址址 (1)	397
第 487 页	H311 号住址址 (2)	393
第 488 页	H312 号住址址 (1)	398
第 489 页	H312 号住址址 (2)	399
第 490 页	H313 号住址址 (1)	400
第 491 页	H313 号住址址 (2)	401
第 492 页	H314 号住址址	402
第 493 页	H315 号住址址	399
第 494 页	H316 号住址址	402
第 495 页	H317 号住址址	403
第 496 页	H318 号住址址	403
第 497 页	H319 号住址址	403
第 498 页	H320 号住址址	404
第 499 页	H321 号住址址 (1)	405

第 500 页	H321 号住址址 (2)	406
第 501 页	H322 号住址址	406
第 502 页	H323 号住址址	407
第 503 页	H324 号住址址	407
第 504 页	H325 号住址址	408
第 505 页	H326 号住址址	409
第 506 页	H327 号住址址	410
第 507 页	H329 号住址址	410
第 508 页	H330 号住址址	411
第 509 页	H331 号住址址	411
第 510 页	H332 号住址址	412
第 511 页	H333 号住址址	413
第 512 页	H334 号住址址	414
第 513 页	H334 号住址址 (2)	415
第 514 页	H335 号住址址	411
第 515 页	H336 号住址址 (1)	416
第 516 页	H336 号住址址 (2)	417
第 517 页	H336 号住址址 (3)	418
第 518 页	H337 号住址址 -0224 号土坑 (1)	419
第 519 页	H337 号住址址 -0224 号土坑 (2)	420
第 520 页	H337 号住址址 -0224 号土坑 (3)	421
第 521 页	H338 号住址址	415
第 522 页	H339 号住址址	413
第 523 页	H340 号住址址 (1)	422
第 524 页	H340 号住址址 (2)	423
第 525 页	H341 号住址址	424
第 526 页	H342 号住址址	425
第 527 页	H343 号住址址	426
第 528 页	H344 号住址址	427
第 529 页	H345 号住址址	428
第 530 页	H346 号住址址 (1)	429
第 531 页	H346 号住址址 (2)	427
第 532 页	H347 号住址址	430
第 533 页	H348 号住址址 (1)	431
第 534 页	H348 号住址址 (2)	432
第 535 页	H350 号住址址	433
第 536 页	H351 号住址址	433
第 537 页	H352 号住址址	434
第 538 页	H353 号住址址	435
第 539 页	H354 号住址址	436
第 540 页	H355 号住址址	437
第 541 页	H356 号住址址 (1)	438
第 542 页	H356 号住址址 (2)	439
第 543 页	H356 号住址址 (3)	440
第 544 页	H356 号住址址 (4)	437
第 545 页	H357 号住址址 (1)	441
第 546 页	H357 号住址址 (2)	442
第 547 页	H358 号住址址	443
第 548 页	H359 号住址址 (1)	444
第 549 页	H359 号住址址 (2)	445
第 550 页	H360 号住址址	435
第 551 页	H361 号住址址	446
第 552 页	H362 号住址址	436
第 553 页	H363 号住址址	442
第 554 页	H364 号住址址 (1)	447
第 555 页	H364 号住址址 (2)	448
第 556 页	H366 号住址址 (1)	449
第 557 页	H366 号住址址 (2)	450
第 558 页	H366 号住址址 (3)	451
第 559 页	H367 号住址址 (1)	452
第 560 页	H367 号住址址 (2)	451
第 561 页	H376 号住址址	453
第 562 页	H382 号住址址	454
第 563 页	H391 号住址址	454
第 564 页	H395 号住址址	455
第 565 页	H395 号住址址 (1)	456
第 566 页	H395 号住址址 (2)	457
第 567 页	H397 号住址址 (1)	458
第 568 页	H397 号住址址 (2)	455
第 569 页	H398 号住址址 (1)	459
第 570 页	H398 号住址址 (2)	460
第 571 页	H400 号住址址	461
第 572 页	H401 号住址址 (1)	462
第 573 页	H401 号住址址 (2)	463
第 574 页	H403 号住址址	461
第 575 页	H404 号住址址	463
第 576 页	H408 号住址址	464
第 577 页	H413 号住址址	464

第 578 页	H414 号住居址	464	第 656 页	F24 号獨立棟建物址	522
第 579 页	H415 号住居址 (1)	465	第 657 页	F22 号獨立棟建物址	521
第 580 页	H415 号住居址 (2)	466	第 658 页	F30 号獨立棟建物址	523
第 581 页	H416 号住居址 (1)	467	第 659 页	F31 号獨立棟建物址	524
第 582 页	H416 号住居址 (2)	468	第 660 页	F38 号獨立棟建物址	525
第 583 页	H420 号住居址	469	第 661 页	F41 号獨立棟建物址	526
第 584 页	H421 号住居址 (1)	470	第 662 页	F58 号獨立棟建物址	523
第 585 页	H421 号住居址 (2)	471	第 663 页	F62 号獨立棟建物址	522
第 586 页	H421 号住居址 (3)	472	第 664 页	F64 号獨立棟建物址	524
第 587 页	H421 号住居址 (4)	469	第 665 页	F66 号獨立棟建物址	526
第 588 页	H423 号住居址 (1)	473	第 666 页	F68 号獨立棟建物址	527
第 589 页	H423 号住居址 (2)	474	第 667 页	F69 号獨立棟建物址	526
第 590 页	H424 号住居址	475	第 668 页	F70 号獨立棟建物址	528
第 591 页	H427 号住居址	474	第 669 页	F74 号獨立棟建物址	529
第 592 页	H428 号住居址 (1)	476	第 670 页	F75 号獨立棟建物址	527
第 593 页	H428 号住居址 (2)	477	第 671 页	F76 号獨立棟建物址	528
第 594 页	H429 号住居址 (1)	478	第 672 页	F86 号獨立棟建物址	530
第 595 页	H429 号住居址 (2)	479	第 673 页	F87 号獨立棟建物址	531
第 596 页	H438 号住居址 (1)	480	第 674 页	F88 号獨立棟建物址	529
第 597 页	H438 号住居址 (2)	481	第 675 页	F89 号獨立棟建物址	531
第 598 页	H439 号住居址 (1)	482	第 676 页	F90 号獨立棟建物址	531
第 599 页	H439 号住居址 (2)	483	第 677 页	F91 号獨立棟建物址	532
第 600 页	H444 号住居址	479	第 678 页	F92 号獨立棟建物址	530
第 601 页	H445 号住居址	484	第 679 页	F93 号獨立棟建物址	532
第 602 页	H446 号住居址	482	第 680 页	F94 号獨立棟建物址	533
第 603 页	H447 号住居址	485	第 681 页	F96 号獨立棟建物址	534
第 604 页	H448 号住居址	485	第 682 页	F96 号獨立棟建物址	535
第 605 页	H449 号住居址 (1)	486	第 683 页	F97 号獨立棟建物址	534
第 606 页	H449 号住居址 (2)	487	第 684 页	F98 号獨立棟建物址	536
第 607 页	H451 号住居址	488	第 685 页	F99 号獨立棟建物址	532
第 608 页	H452 号住居址	489	第 686 页	F104 号獨立棟建物址	533
第 609 页	H453 号住居址 (1)	490	第 687 页	F105 号獨立棟建物址	537
第 610 页	H453 号住居址 (2)	491	第 688 页	F106 号獨立棟建物址	538
第 611 页	H453 号住居址 (3)	489	第 689 页	F107 号獨立棟建物址	539
第 612 页	H454 号住居址 (1)	492	第 690 页	F108 号獨立棟建物址	535
第 613 页	H454 号住居址 (2)	493	第 691 页	F109 号獨立棟建物址	536
第 614 页	H455 号住居址	494	第 692 页	F110 号獨立棟建物址	540
第 615 页	H456 号住居址	494	第 693 页	F111 号獨立棟建物址	542
第 616 页	H457 号住居址	495	第 694 页	F112 号獨立棟建物址	542
第 617 页	H458 号住居址 (1)	496	第 695 页	F113 号獨立棟建物址	542
第 618 页	H458 号住居址 (2)	497	第 696 页	F114 号獨立棟建物址	543
第 619 页	H458 号住居址 (3)	498	第 697 页	F115 号獨立棟建物址	542
第 620 页	H458 号住居址 (4)	499	第 698 页	F117 号獨立棟建物址	544
第 621 页	H458 号住居址 (5)	500	第 699 页	F118 号獨立棟建物址	543
第 622 页	H459 号住居址	501	第 700 页	F119 号獨立棟建物址	538
第 623 页	H460 号住居址 (1)	502	第 701 页	F120 号獨立棟建物址	545
第 624 页	H460 号住居址 (2)	503	第 702 页	F121 号獨立棟建物址	539
第 625 页	H468 号住居址	504	第 703 页	F122 号獨立棟建物址	545
第 626 页	H469 号住居址	505	第 704 页	F123 号獨立棟建物址	546
第 627 页	H470 号住居址	506	第 705 页	F125 号獨立棟建物址	546
第 628 页	H471 号住居址	504	第 706 页	F126 号獨立棟建物址	547
第 629 页	H474 号住居址 (1)	507	第 707 页	F127 号獨立棟建物址	547
第 630 页	H474 号住居址 (2)	508	第 708 页	F128 号獨立棟建物址	540
第 631 页	H444 号住居址 (3)	509	第 709 页	F129 号獨立棟建物址	548
第 632 页	H475 号住居址 (1)	510	第 710 页	F130 号獨立棟建物址	541
第 633 页	H475 号住居址 (2)	511	第 711 页	F132 号獨立棟建物址	548
第 634 页	H476 号住居址	512	第 712 页	F133 号獨立棟建物址	548
第 635 页	H478 号住居址	506	第 713 页	F134 号獨立棟建物址	549
第 636 页	F1 号獨立棟建物址	511	第 714 页	F134 号獨立棟建物址	549
第 637 页	F2 号獨立棟建物址	513	第 715 页	F136 号獨立棟建物址	549
第 638 页	F3 号獨立棟建物址	514	第 716 页	F138 号獨立棟建物址	550
第 639 页	F4 号獨立棟建物址	513	第 717 页	F139 号獨立棟建物址	550
第 640 页	F5 号獨立棟建物址	515	第 718 页	F140 号獨立棟建物址	551
第 641 页	F6 号獨立棟建物址	515	第 719 页	F142 号獨立棟建物址	551
第 642 页	F7 号獨立棟建物址	516	第 720 页	F143 号獨立棟建物址	552
第 643 页	F8 号獨立棟建物址	517	第 721 页	F149 号獨立棟建物址	552
第 644 页	F9 号獨立棟建物址	518	第 722 页	F150 号獨立棟建物址	553
第 645 页	F10 号獨立棟建物址	519	第 723 页	F151 号獨立棟建物址	550
第 646 页	F11 号獨立棟建物址	516	第 724 页	F152 号獨立棟建物址	554
第 647 页	F14 号獨立棟建物址	520	第 725 页	F168 号獨立棟建物址	555
第 648 页	F15 号獨立棟建物址	519	第 726 页	F171 号獨立棟建物址	554
第 649 页	F16 号獨立棟建物址	520	第 727 页	F179 号獨立棟建物址	555
第 650 页	F18 号獨立棟建物址	521	第 728 页	F180 号獨立棟建物址 (1)	556
第 651 页	F19 号獨立棟建物址	521	第 729 页	F180 号獨立棟建物址 (2)	557
第 652 页	F20 号獨立棟建物址	522	第 730 页	F181 号獨立棟建物址	557
第 653 页	F21 号獨立棟建物址	523	第 731 页	F182 号獨立棟建物址	558
第 654 页	F22 号獨立棟建物址	516	第 732 页	F183 号獨立棟建物址	558
第 655 页	F23 号獨立棟建物址	520	第 733 页	F184 号獨立棟建物址	559

第 734 页	F185 号独立柱建物址	559
第 735 页	D1-2-23-4+15 号土坑址	560
第 736 页	D16-18-20 号土坑址	561
第 737 页	D17 号土坑址	562
第 738 页	D19-21+23 号土坑址	563
第 739 页	D25-29-30-33-34 号土坑址	564
第 740 页	D36-37-38-67-77-78-80-82 号土坑址	565
第 741 页	D83-86-87 号土坑址	566
第 742 页	D89-92+103+104+105+106+107+111 号土坑址	567
第 743 页	D91 号土坑址	568
第 744 页	D118-120+135+145+146 号土坑址	569
第 745 页	D148+149+150+157+158 号土坑址	570
第 746 页	D176+177+178+179+181 号土坑址	571
第 747 页	D182+183+183-186+187+188+189 号土坑址	572
第 748 页	D196-204+206 号土坑址	573
第 749 页	D205 号土坑址 (1)	574
第 750 页	D205 (2) +207+208 号土坑址	575
第 751 页	D209+210+211 号土坑址	576
第 752 页	D212+213+214+215 号土坑址	577
第 753 页	D216+217+218+219+220+221+222+223+225 号土坑址	578
第 754 页	D224+226+227+228 号土坑址	579
第 755 页	D229+231+232+233+234+235+236+237 号土坑址	580
第 756 页	D238+239+240+241+242+243 号土坑址	581
第 757 页	D244+245+246+247+248+251 号土坑址	582
第 758 页	D248+252+253 号土坑址	583
第 759 页	D249 号土坑址	584
第 760 页	D254+255+256+257+258+259+262 号土坑址	585
第 761 页	D261+263 号土坑址	586
第 762 页	D264+265+267+268+269+270 号土坑址	587
第 763 页	D269+267+268 号土坑址	588
第 764 页	D271+272+274+275+276 号土坑址	589
第 765 页	D279+284 号土坑址	590
第 766 页	D285+287+288+289+298+302+307 号土坑址	591
第 767 页	D295-308-309 号土坑址	592
第 768 页	D310+311+312+313+314+315 号土坑址	593
第 769 页	D316+317+318+319 号土坑址+M1 号墳址 (1)	594
第 770 页	M1 号墳址 (2)	595
第 771 页	M2 号墳址 (1)	596
第 772 页	M3 号墳址 (2)	597
第 773 页	M3 号墳址 (3)	598
第 774 页	M3 号墳址 (4)	599
第 775 页	M4 号墳址	600
第 776 页	M5 号墳址	601
第 777 页	M6 号墳址	602
第 778 页	M7+8 号墳址	603
第 779 页	M11 号墳址	604
第 780 页	M12-13-25 号墳址	605
第 781 页	M19 号墳址 (1)	606
第 782 页	M19 号墳址 (2)	607
第 783 页	M20-34 号墳址	608
第 784 页	M27 号墳址 (1)	609
第 785 页	M27 号墳址 (2)	610
第 786 页	M38 号墳址	611
第 787 页	M40+41 号墳址	612
第 788 页	M45-57-67-69+70-72 号墳址	613
第 789 页	M68 号墳址	614
第 790 页	M71 号墳址	615
第 791 页	M74+75-77-79+82-83+84-85 号墳址	616
第 792 页	M80+81 号墳址	617
第 793 页	M86-87-92 号墳址	618
第 794 页	M93 号墳址 (1)	619
第 795 页	M93 号墳址 (2)	620
第 796 页	M94 号墳址 (1)	621
第 797 页	M94 (2) +96-97 号墳址	622
第 798 页	M98 号墳址	623
第 799 页	M100+101+103 号墳址	624
第 800 页	OT1-3 号墳溝墓	625
第 801 页	OT2 号墳溝墓+K1 号土葬棺墓 (1)	626
第 802 页	OT2 号墳溝墓+K1 号土葬棺墓 (2)	627
第 803 页	OT2 号墳溝墓+K1 号土葬棺墓 (3)	628
第 804 页	OT2 号墳溝墓+K1 号土葬棺墓 (4)	629
第 805 页	OT4 号墳溝墓	630
第 806 页	OT5-6+7+11+22 号墳溝墓	631
第 807 页	OT8 号墳溝墓 (1)	632
第 808 页	OT8 (2) +9 号墳溝墓	633
第 809 页	OT14 号墳溝墓 (1)	634
第 810 页	OT14 (2) +24 号墳溝墓	635
第 811 页	OT25 号墳溝墓 (1)	636

第 812 页	OT25 号墳溝墓 (2)	637
第 813 页	OT25 号墳溝墓 (3)	638
第 814 页	OT25 号墳溝墓 (4)	639
第 815 页	OT26+27 号墳溝墓	640
第 816 页	OT28 号墳溝墓	641
第 817 页	OT29-31 号墳溝墓	642
第 818 页	OT30 号墳溝墓 (1)	643
第 819 页	OT30 号墳溝墓 (2)	644
第 820 页	OT32+34 号墳溝墓	645
第 821 页	K3 号土葬棺墓	646
第 822 页	K4 号土葬棺墓	647
第 823 页	P1 - 279 号ビット	648
第 824 页	P3 - 3385 号ビット	649
第 825 页	P8 - 281 号ビット	650
第 826 页	P10 - 263 号ビット	651
第 827 页	P11 - 276 号ビット	651
第 828 页	P15 - 261 号ビット	652
第 829 页	P24 - 305 号ビット	653
第 830 页	P26 - 273 号ビット	654
第 831 页	P50 - 4051 号ビット	655
第 832 页	P67 - 4055 号ビット	656
第 833 页	P140 - 656 号ビット	657
第 834 页	P252 号ビット	658
第 835 页	P155 - 554 号ビット	659
第 836 页	P224 - 3912 号ビット	660
第 837 页	P233 - 1776 号ビット	661
第 838 页	P235 - 2523 号ビット	662
第 839 页	P238 - 1772 号ビット	663
第 840 页	P239 - 1729 号ビット	664
第 841 页	P244 - 1750 号ビット	665
第 842 页	P257 - 1774 号ビット	666
第 843 页	P282 - 897 号ビット	667
第 844 页	P421 - 2460 号ビット	668
第 845 页	P451 - 3249 号ビット	668
第 846 页	P506 - 3135 号ビット	669
第 847 页	P516 - 3491 号ビット	670
第 848 页	P548 - 3242 号ビット	670
第 849 页	P551 - 3301 号ビット	671
第 850 页	P898 - 3602 号ビット	672
第 851 页	P936 - 4535 号ビット	673
第 852 页	P1143 - 3345 号ビット	674
第 853 页	P1455 - 1757 号ビット	675
第 854 页	P1535 - 1699 号ビット	676
第 855 页	P1648 - 1779 号ビット	677
第 856 页	P1650 - 1778 号ビット	678
第 857 页	P1669 - 1765 号ビット	679
第 858 页	P1956 - 2233 号ビット	680
第 859 页	P1958 - 2369 号ビット	681
第 860 页	P959+2344+2346 号ビット	682
第 861 页	P1961 - 2230 号ビット	676
第 862 页	P1967 - 2381 号ビット	683
第 863 页	P1977 - 2433 号ビット	684
第 864 页	P1980 - 3172 号ビット	685
第 865 页	P1990 - 2368 号ビット	686
第 866 页	P2063 - 2085 号ビット	687
第 867 页	P2135 - 2359 号ビット	688
第 868 页	P2155 - 2380 号ビット	689
第 869 页	P2200 - 2248 号ビット	690
第 870 页	P2225 - 2366 号ビット	691
第 871 页	P2251 - 2386 号ビット	690
第 872 页	P2262 - 2506 号ビット	692
第 873 页	P2282 - 2503 号ビット	693
第 874 页	P2313 - 2395 号ビット	694
第 875 页	P2324 - 2469 号ビット	695
第 876 页	P2402 - 2567 号ビット	696
第 877 页	P2437 - 2496 号ビット	697
第 878 页	P2441 - 2533 号ビット	698
第 879 页	P2448 - 2500 号ビット	699
第 880 页	P2517 - 2538 号ビット	700
第 881 页	P2539 - 3070 号ビット	701
第 882 页	P2554 - 3071 号ビット	702
第 883 页	P2558 - 3209 号ビット	703
第 885 页	P2660+2689 号ビット	693
第 884 页	P2585 - 3119 号ビット	704
第 886 页	P2670 - 2914 号ビット	694
第 887 页	P2671 - 2695 号ビット	696
第 888 页	P2672+2673+2731 号ビット	703
第 889 页	P2677 - 2790 号ビット	705

第890頁	P2688・2775・2777号ビッド	703
第891頁	P2693 - 2894号ビッド	706
第892頁	P2699 - 2852号ビッド	707
第893頁	P2711 - 2918号ビッド	708
第894頁	P2714 - 3004号ビッド	706
第895頁	P2729 - 3092号ビッド	709
第896頁	P2732・2733号ビッド	709
第897頁	P2768 - 3068号ビッド	710
第898頁	P2769 - 2773号ビッド	709
第899頁	P2793 - 2804号ビッド	711
第900頁	P2805 - 2843号ビッド	711
第901頁	P2812 - 3051号ビッド	712
第902頁	P2822 - 2963号ビッド	713
第903頁	P2825 - 2881号ビッド	714
第904頁	P2849・2850号ビッド	709
第905頁	P2888 - 2897号ビッド	711
第906頁	P2898 - 3008号ビッド	715
第907頁	P2906 - 2912号ビッド	709
第908頁	P2930 - 3042号ビッド	716
第909頁	P2932 - 3048号ビッド	717
第910頁	P2939 - 3064号ビッド	718
第911頁	P2968 - 3022号ビッド	719
第912頁	P3050号ビッド	713
第913頁	P3062 - 3261号ビッド	713
第914頁	P3072 - 3118号ビッド	713
第915頁	P3074 - 3130号ビッド	721
第916頁	P3084 - 3124号ビッド	722
第917頁	P3114・3133号ビッド	715
第918頁	P3129 - 3248号ビッド	721
第919頁	P3136 - 3231号ビッド	723
第920頁	P3141 - 3250号ビッド	724
第921頁	P3142 - 3235号ビッド	725
第922頁	P3282 - 3397号ビッド	726
第923頁	P3320 - 3399号ビッド	727
第924頁	P3402号ビッド	715
第925頁	P3416 - 3680号ビッド	728
第926頁	P3422 - 3489号ビッド	723
第927頁	P3423 - 3663号ビッド	728
第928頁	P3432 - 3500号ビッド	730
第929頁	P3439 - 3685号ビッド	731
第930頁	P3453 - 4529号ビッド	732
第931頁	P3460 - 4544号ビッド	733
第932頁	P3496・3497号ビッド	728
第933頁	P3501 - 3606号ビッド	734
第934頁	P3504 - 3685号ビッド	730
第935頁	P3517 - 3572号ビッド	735
第936頁	P3610 - 3684号ビッド	732
第937頁	P3638 - 3682号ビッド	736
第938頁	P3711 - 3821号ビッド	737
第939頁	P3712 - 3880号ビッド	738
第940頁	P3728 - 3899号ビッド	739
第941頁	P3735 - 3941号ビッド	740
第942頁	P3788 - 3814号ビッド	736
第943頁	P3815 - 3893号ビッド	741
第944頁	P3828 - 4270号ビッド	742
第945頁	P3853 - 3910号ビッド	739
第946頁	P3913 - 4268号ビッド	743
第947頁	P3973 - 4052号ビッド	742
第948頁	P3988 - 4337号ビッド	744
第949頁	P4000 - 4221号ビッド	745
第950頁	P4008 - 4218号ビッド	746
第951頁	P4010 - 4217号ビッド	747
第952頁	P4022 - 4263号ビッド	748
第953頁	P4043 - 4255号ビッド	743
第954頁	P4044 - 4479号ビッド	744
第955頁	P4061 - 4079号ビッド	747
第956頁	P4074 - 4317号ビッド	749
第957頁	P4075 - 4121号ビッド	750
第958頁	P4083 - 4220号ビッド	751
第959頁	P4144 - 4316号ビッド	752
第960頁	P4178・4222・4224号ビッド	753
第961頁	P4464 - 4546号ビッド	754
第962頁	P4488 - 4545号ビッド	755
第963頁	ビッド出土遺物 (1)	753
第964頁	ビッド出土遺物 (2)	754
第965頁	ビッド出土遺物 (3)	755
第966頁	ビッド出土遺物 (4)	756
第967頁	遺構外出土遺物 縄文土器	757
第968頁	遺構外出土遺物 弥生土器 (1)	758
第969頁	遺構外出土遺物 弥生土器 (2)	759
第970頁	遺構外出土遺物 弥生土器 (3)	760
第971頁	遺構外出土遺物 弥生土器 (4)	761
第972頁	遺構外出土遺物 土師器 (1)	762
第973頁	遺構外出土遺物 土師器 (2)	763
第974頁	遺構外出土遺物 土師器 (3)	764
第975頁	遺構外出土遺物 土師器 (4)	765
第976頁	遺構外出土遺物 土師器 (5)	766
第977頁	遺構外出土遺物 瀬田器 (1)	767
第978頁	遺構外出土遺物 瀬田器 (2)	768
第979頁	遺構外出土遺物 瀬田器 (3)	769
第980頁	遺構外出土遺物 瀬田器 (4)	770
第981頁	遺構外出土遺物 瀬田器 (5)	771
第982頁	遺構外出土遺物 陶磁器	772
第983頁	遺構外出土遺物 土製品	773
第984頁	遺構外出土遺物 石器 (1)	774
第985頁	遺構外出土遺物 石器 (2)	775
第986頁	遺構外出土遺物 金属	775
第987頁	住居址分布図	776
第988頁	高坪の変化	777
第989頁	出土土器編年表	779
第990頁	弥生時代後期瀬田遺構分布図	780
第991頁	出土土器・石器土器	782
第992頁	出土した円筒器	783
第993頁	出土した群金具・樹皮	783

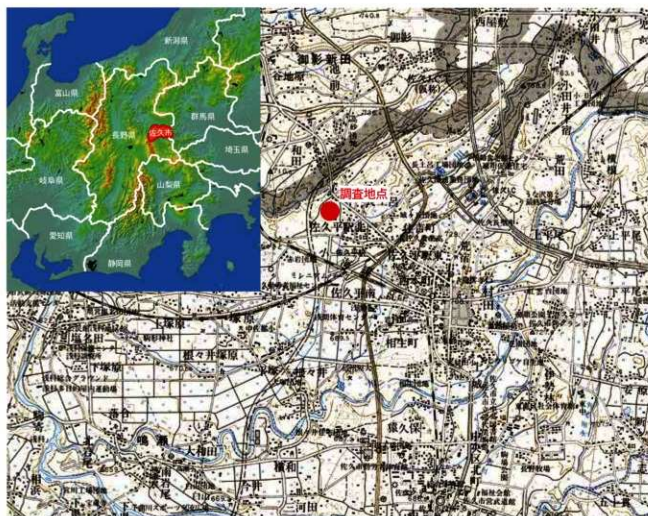
第 I 章 発掘調査の経緯

第 1 節 調査に至る経緯

調査を行った 3 遺跡は周防畑遺跡群の南端部分に位置し、標高 700 m を僅かに超える台地上に位置する。調査地点は所謂「田切台地」の末端部分にあたり、地山は浅間火山第一軽石流の堆積層である。

周防畑遺跡群周辺では、平成 9 年に開通した長野新幹線の影響で、佐久平駅周辺の交通渋滞が問題となっていた。この渋滞解消をはかる為に、佐久市により当遺跡周辺地域の区画整理及び都市計画道路建設が計画された。計画道路は幅員 16 m×長さ 500 m、区画内道路は幅員 8 m で区画整理地面積は約 30,000m²が予定された。

平成 20 年 10 月に佐久市都市計画課より文化財保護法第 94 条が佐久市教育委員会に通知され、当該地の試掘調査が行われた。結果、道路予定地内から竪穴建物址等が発見され、周辺部の過去の調査事例より計画地全体に遺跡が広がる事が予想された。試掘調査の結果を受け保護協議がなされ、遺跡の存在する部分については記録保存を目的とする発掘調査を行う事となった。



第 1 図 南近津遺跡Ⅲ・若宮遺跡Ⅳ・宮の前遺跡Ⅰ・Ⅱ位置図 (1/50,000)

第2節 調査体制

平成21～28年度

調査主体者 佐久市教育委員会

教育長

土屋 盛夫 (H21～H25)

棚澤 晴樹 (H26～)

社会教育部長

工藤 秀康 (H21・H22)

伊藤 明弘 (H23・H24)

矢野 光宏 (H25)

山浦 俊彦 (H26・H27)

荻原 幸一 (H28)

社会教育次長

藤巻 浩 (H23)

文化財課長

森角 吉晴 (H21・H22)

吉澤 隆 (H23・H24)

三石 宗一 (H25・H26)

文化振興課課長

小林 聖 (H27)

三石 健 (H28)

文化振興課企画幹

三石 健 (H27)

小林登志郎 (H28)

文化財調査係長

三井 宗一 (平成H21～H24)

比田井清美 (H25・H26)

大塚 広樹 (H27・H28)

文化財調査係

林 幸彦 (H21～H23)

並木 節子 (H21～H24)

須藤 隆司 (H21～H25)

小林 眞寿

羽毛田卓也 (H21～H24)

富沢 一明

神津 格 (H21.4月～9月)

上原 学

井出 泰章 (H21.10月～H23.9月)

神津 一明 (H23.10～)

出澤 力 (H21・H22)

久保浩一郎 (H24～H26)

生島 修平 (H27～)

囑託・臨時職員

林 幸彦 (H24・H25・H26)

森泉かよ子 (H28)

調査担当

林 幸彦

小林 眞寿

富沢 一明

主任調査員

佐々木宗昭

森泉かよ子

調査員

赤羽根 篤

赤羽根充江

浅沼 勝男

浅沼ノブ江

阿部 和人

甘利 隆雄

安藤 孝司

飯塚 一男

飯森 成英

池田勝吉郎

磯貝 律子

市川 明子

市川 光吉

井出 孝子

岩崎 重子

岩松 茂年

上原美千代

碓氷 知子

白田 絢佳

白田 猛

江原 富子

岡村千代美

小沢 稔幸

小幡 弘子

風間 敏

柏木 義雄

加藤ひろ美

上山 貴恵

狩野小百合

川瀬 祥太

川原田憲子

川原田三男

木内 勇

木内 修一

菊池 喜重

小井戸厚子

小井戸秀元

神津 和子

神津 千春

小島 真

小林 妙子

小林喜久子

小林 節子

小林 千勝

小林 敏雄

小林百合子

小林よしみ

小山 功

堺 益子

酒井 一夫

佐々木靖夫	里見 理生	澤井 知春	清水 澄生	清水 律子
須江 睦美	副島 充子	大工原達江	高橋 章	高橋 勤
滝沢 三男	田中ひさ子	土屋 邦子	土屋 武士	中澤 登
中嶋フクジ	中条 勝良	中山 清美	羽毛田利明	橋詰 勝子
橋詰 信子	花岡美津子	花岡佐恵子	林 美智子	林 まゆみ
比田井久美子	日向 昭次	桧山 修一	平林 麻郎	広瀬梨恵子
細井里江子	細萱ミスズ	細谷 秀子	堀籠 滋子	堀籠 保子
本田 慶二	宮川真紀子	武者 幸彦	百瀬 秋男	柳沢亜矢子
柳澤 孝子	柳澤千賀子	山口ひとみ	山田 叔正	山田 英輝
山村 容子	油井 重明	油井 満芳	横尾 敏雄	吉田 信行
依田 三男	依田 好行	渡邊久美子	渡辺 真	渡辺 広野
渡辺 学				

第3節 調査日誌

平成20年度

- 10月 8日 佐久市より土木工事等のための埋蔵文化財発掘の通知。(文化財保護法 94 条第 1 項)
長野県教育委員会教育長に東信教育事務所経由で副申。
10月28日 長野県教育委員会教育長より通知。(発掘調査を行う)

平成21年度

- 7月21日 重機等賃貸借業務契約。(履行期間7月21日～11月20日)
7月22日 基準点基準線設定業務契約。(履行期間7月22日～10月30日)
7月28日 発掘調査開始。重機による表土除去等開始。
10月16日 重機等賃貸借、基準点基準線設定業務変更契約。
10月30日 現場作業を終了。
12月22日 室内作業開始。

平成22年度

- 5月17日 調査開始。
5月18日 基準点基準線設定業務契約。(履行期間5月18日～H23年1月21日)
5月19日 重機等賃貸借業務契約。(履行期間5月19日～平成23年3月25日)
ラジコンヘリコプターによる空中写真撮影業務契約(履行期間5月19日～平成23年2月25日)
5月20日 遺構測量・編集システム賃貸借業務契約(履行期間5月20日～平成23年3月31日)
6月 2日 遺構測量システム操作研修。稼働開始。
6月24日 長野県埋蔵文化財センター職員4名、遺構測量システム視察。
7月 1日 降雹。都市計画課より調査範囲追加通知。(第1回)
7月 9日 第1回空中写真撮影。
8月 4日 長野県遺跡調査指導員による視察。
8月 5日 午前：少年考古学教室開催。
8月 6日 午前：少年考古学教室開催。
8月23日 基準点基準線設定業務変更契約。

8月25日	ラジコンヘリコプターによる空中写真撮影業務変更契約。
9月29日	都市計画課より調査範囲追加通知。(第2回)
9月7日	第2回空中写真撮影。
9月30日	中込中学校生徒1名職場体験1日目。
10月1日	中込中学校生徒1名職場体験2日目。
10月27日	第3回空中写真撮影。
11月25日	追加調査部分基準点基準線設定業務契約。(履行期間11月25日～平成23年1月21日)
11月26日	追加調査部分重機等賃貸借業務契約。(履行期間11月25日～平成23年1月21日)
11月26日	追加調査部分ラジコンヘリコプターによる空中写真撮影業務契約(履行期間12月16日～平成23年2月25日)
11月27日	第4回空中写真撮影。
12月18日	第5回空中写真撮影。
12月19日	第6回空中写真撮影。
12月28日	機材撤収を行い現場作業終了。室内作業に移行。
12月29日	追加調査部分空中写真撮影。
2月14日	重機等賃貸借業務変更契約。
3月31日	本年度の調査終了。
平成23年度	
4月28日	重機等賃貸借業務契約。(履行期間4月28日～平成24年1月20日)
	基準点基準線設定業務契約。(履行期間4月28日～平成24年1月20日)
	ラジコンヘリコプターによる空中写真撮影業務契約。(履行期間4月28日～平成24年2月24日)
5月2日	遺構測量・編集システム賃貸借業務契約(履行期間5月2日～平成24年3月30日)
5月6日	重機による表土除去開始。
5月9日	調査開始。
6月10日	第1回空中写真撮影。
6月24日	第2回空中写真撮影。
7月16日	第3回空中写真撮影。
8月4日	午前：少年考古学教室開催。
8月5日	午前：少年考古学教室開催。
8月6日	第4回空中写真撮影。
9月6日	中込中学校生徒6名職場体験。
10月11日	第5回空中写真撮影。
11月1日	明治大学石川先生来訪。周溝墓について御教示を頂く。
11月8日	白田高校新海先生来訪。地震の痕跡と思われる遺構のズレを実見。佐久で過去に大地震があったという記録は無い事を再確認する。
11月10日	第6回空中写真撮影。
11月14日	長野県埋蔵文化財センター広瀬・柳沢氏来訪。

8月 4日	第4回空中写真撮影。
9月 25日	重機等賃貸借業務変更契約。
10月 5日	第5回空中写真撮影。
11月 5日	第6回空中写真撮影。全ての現場調査終了、室内作業に移行。
11月 7日	終了報告。(長野県教育委員会 教育長宛) 埋蔵物発見届。(佐久警察署長宛)
11月19日	文化財の認定及び県帰属についての通知。
3月 29日	本年度の調査終了。
平成25～28年度	
平成25年5月 2日	出土金属器保存処理業務契約(履行期間5月2日～平成26年3月14日) 自然科学分析業務契約(履行期間5月2日～8月29日)
平成29年3月	報告書を刊行し全ての作業を終了する。

第II章 遺跡の立地と環境

第1節 自然的環境

佐久地域は、周辺を山地や台地に囲まれた盆地状を呈する。標高は700m前後であり、夏涼しく、冬寒い高原性の気候を特徴とする。北には現在も噴煙を上げる浅間山が聳え、南には蓼科連峰が東西に連なる。東は関東山地が南北に連なり、群馬県との境をなしている。西には隆起地形である御牧原・八重原台地が広がっている。佐久盆地の中央には甲武信岳の山麓に水源を持つ千曲川が蓼科連峰や関東山地から流れ出た中小河川を集めて北流している。

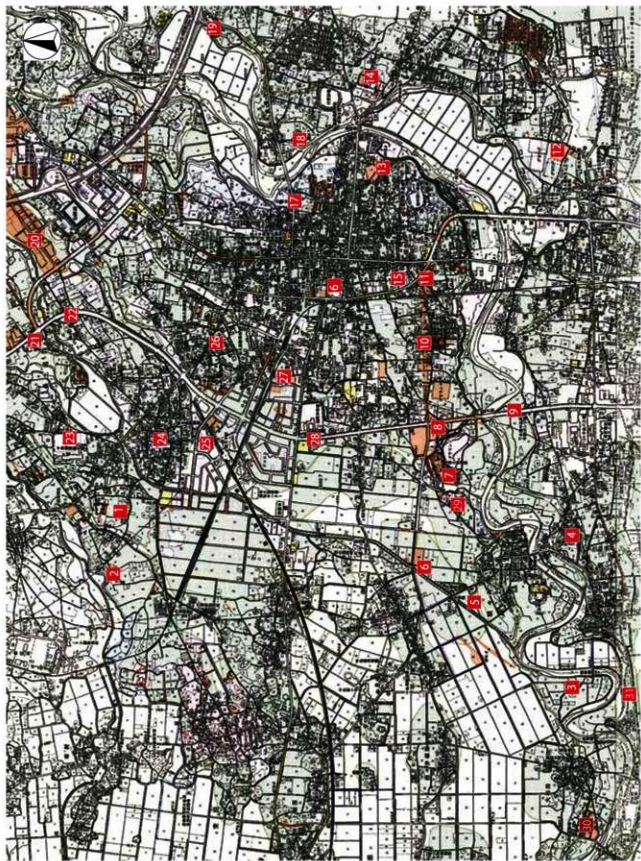
このように、佐久盆地は周囲を山々に囲まれ幾多の河川に潤された大地が広がるが、地質学的にみると南北に大きく二分することができる。境界は関東山地より流れ出て、盆地のほぼ中央を西に流れる滑津川付近であり、滑津川と千曲川が合流する付近では北部地域との比高差は20m内外を示す。ここを境として北部地域は浅間山から広がる山麓が緩やかに傾斜する地形で、浅間山の噴火によって堆積した火砕流や火山灰により形成された台地が広がっている。この台地は雨水等の浸食に弱く、浅間の麓から放射状に幾筋ものいわゆる「田切り」と呼ばれる谷が伸び、切り立った崖により台地を細長く分断している。これとは対照的に、南部地域は千曲川の氾濫原とする沖積地や滑津川や志賀川といった中小河川により形成された谷口扇状地が広がっている。このため、地表下は河床礫層と沖積粘土層が広がり、現在では佐久地域の穀倉地帯となっている。

今回の調査地点は北部地域に広がる田切に挟まれた台地が終わる末端部分に位置する。周辺部は畑地として利用されており、近年宅地化が進みつつある地域である。(富沢一明 第198集から転載)

第2節 歴史的環境

今回調査した周防畑遺跡群が位置する佐久市の北部は、上信越自動車道や長野新幹線等の建設、それらに付随する開発等で1980年代より大規模な発掘調査が相次いだ地域である。それにより膨大な埋蔵文化財資料が蓄積されており、ここでそれらを概観したい。

まず、旧石器時代であるが、本遺跡群の周辺部では旧石器時代の遺跡は発見されていない。次に縄文時代の遺跡であるが、本遺跡となりの西近津遺跡群からは縄文時代後期の住居址こそ発見されていないが、土坑



第3图 周边道路分布图

を主体とする遺構群と遺物が検出されている。本調査地点でも、縄文時代中期・後期の土器片及び落し穴が検出された。今までは、縄文期の集落は、関東山地の山裾や千曲川を挟んで蓼科山麓側に展開するものと考えられて来たが、近年の調査結果から、縄文時代後期以降の集落は平地部分にも展開していたことが明らかになってきた。

次に弥生時代では、前期と中・後期で様相が異なる。まず前期では発見された遺跡が非常に少なく、集落も発見されていない。仲田遺跡の土坑より口縁二重突帯文の壺、東大門先遺跡Ⅱから同じく土坑より水Ⅱ式に比定される細密条痕の甕が出土している。また、下信濃石遺跡Ⅱからは包含層からの出土であるが、弥生前期とすべき良好な土器・石器資料が出土している。これらの遺跡はいずれも湯川沿いに立地する遺跡であり、佐久北部においては弥生前期の人々が湯川を意識して活動していたことが解る。次に中期になると遺跡数も増え集落址が確認されるようになる。湯川沿いの下流より、川原端遺跡・森平遺跡・寄塚遺跡・根々井芝宮遺跡・北西の久保遺跡・西一本柳遺跡、内陸部に円正坊遺跡がある。これらの遺跡のはいずれも中期後半に比定されるが、中期後半古相に位置づけられるのは根々井芝宮遺跡のみである。このように中期に至り集落が形成されるようになっても遺跡立地は湯川沿岸を指向する傾向にあり、佐久平北部において弥生前期・中期を通して湯川が人々の生産或いは流通・移動等の諸々の活動において重要な要素を担っていたことが解る。後期になると集落は湯川沿岸より内陸部に進出するようになる。北から近津遺跡・宮の前遺跡・周防畑



遺跡周辺空中写真（平成6年（株）こうそく撮影）

遺跡・上直路遺跡・円正坊遺跡・西一本柳遺跡・西一里塚遺跡などがあげられる。これらの遺跡は田切地形が消滅し、濁川により形成された低地を取り囲むように立地し、佐久平北部における稲作生産の本格的な導入を示唆している。また、当該時期の遺跡からは遺構として西近津遺跡より国内で最大級となる18×9.5mの竪六住居址が発見されたり、上直路遺跡からは屋内埋葬という特異な形態の墓より、胸に装着された状態の銅剣15本が発見されている。

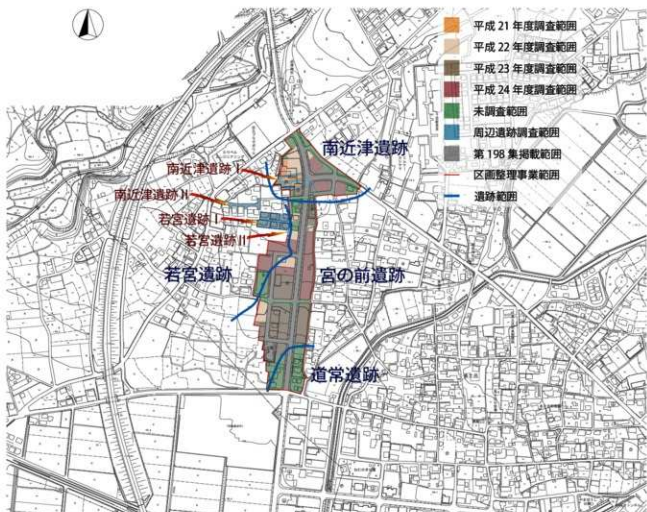
次の古墳時代前期は弥生後期の集落展開に比べ、規模が非常に縮小し立地も限定的となる。濁川沿いの小さな平地や田切台地でも縁辺など、弥生後期に開発した水田地帯を放棄するような状態である。つづく中期前半では、当該期に比定される遺跡が佐久地域において北西の久保遺跡のみであり、前期にもまして遺跡数が激減する時期である。中期前半は他地域においても遺跡数が減少するが、佐久地域の少なさは異常である。

No	遺跡群名	遺跡名	所在地	検出遺構	報告書
1	周防炊通跡群	宮の前遺跡	長土呂		本報告書
2	西近津遺跡群	西近津遺跡	長土呂字西近津・森下	住居址 605 (縄文～平安)、竪立80、土坑3、溝溝溝 13	県調査
3		森下遺跡	横和字森下	住居址 (弥中11)、周溝溝1、竪溝溝、溝3、配石遺構2	県調査
4	宮の上遺跡群	根々井芝宮遺跡	根々井字芝宮	住居址 (弥生43・古墳3・平安14)、竪立3、土坑27、溝5	第49集
5		根々井大塚古墳	根々井字大塚	方形墳丘墓1	年報9
6	西一里塚遺跡群	西一里塚遺跡	岩村田字西一里塚	住居址 (弥後11)、周溝溝1、溝溝、土坑7、溝6	
7	岩村田遺跡群	西一の久保遺跡	岩村田字北西ノ久保	住居址 (弥中91・弥後38・古中20)	
8	岩村田遺跡群	西一本柳遺跡Ⅲ・Ⅳ	岩村田字西一本柳	住居址201 (弥生～平安)、竪立45、土坑12、溝11	第73集
		西一本柳遺跡Ⅴ・Ⅵ	岩村田字上樋田	住居址 (弥中3・弥後1・古墳2・奈良1)、溝5	第91集
		西一本柳遺跡Ⅶ	岩村田字西一本柳	住居址 (弥中7・弥後2・古墳6・奈・平1)、竪立5、土坑8、溝6	年報8
		西一本柳遺跡Ⅷ	岩村田字下樋田	住居址 (弥中9・弥後7・古中6・古墳42・奈良18・平安9・弥中20)、竪立30、土坑51、溝13	第100集
		西一本柳遺跡Ⅷ	岩村田字西一本柳	住居址 (古墳16・奈良1・平安2・磐穴状2)、竪立9、土坑12	第113集
		西一本柳遺跡Ⅷ	岩村田字西一本柳	住居址 (弥中34・弥後12・古中12・古墳15・奈良21・平安9・弥中20)、竪立14、土坑19、溝14	年報14
		西一本柳遺跡ⅧⅠ	岩村田字下樋田	住居址 (弥中1・弥後1)、溝	年報13
		西一本柳遺跡ⅧⅡ	岩村田字下樋田	住居址 (古墳5・奈良1・磐穴状遺構6)、竪立2	第125集
		西一本柳遺跡ⅧⅢ	岩村田字下樋田	住居址 (弥中13・弥後8・古中2・古墳2・奈良2・平安1・不明8)、竪立5	第139集
		西一本柳遺跡ⅧⅣ	岩村田字上樋田	住居址 (弥中17・弥後17・古中3・古墳7・奈・平11)、竪立10、土坑16、溝13	第175集
9	寺畑遺跡群	西一本柳遺跡ⅧⅤ	岩村田字常木上	住居址 (弥中3・弥後3・古墳2・奈・平5)、竪立3、溝3	第154集
		西一本柳遺跡ⅧⅥ	岩村田字西一本柳	住居址 (弥中12・弥後1・古墳4・奈良1)、竪立6、土坑5	第160集
10	岩村田遺跡群	西一本柳遺跡ⅧⅦ	岩村田字西一本柳	住居址 (弥中1・弥後2・奈良2)、溝	第169集
		仲田遺跡	鏡久保字仲田	住居址 (古中4・古墳6・奈良10・平安10、竪立11、土坑6、H15より片断八咫鏡出土)	第66集
		北一本柳遺跡Ⅱ	岩村田字北一本	住居址4、土溝溝1、溝2	年報14
11	岩村田遺跡群	北一本柳遺跡Ⅲ	岩村田字北一本	住居址 (弥後48・古墳11・中世57)、竪立13、土坑310、溝32	第175集
		北一本柳遺跡Ⅳ	岩村田字北一本	住居址3、溝2	第158集
		東大門先遺跡Ⅱ	岩村田字東大門先	住居址 (古墳2・奈良・平安15)、竪立21、土坑9、溝10	第175集
12	野馬保遺跡群	野馬保遺跡Ⅱ・Ⅲ	鏡久保字野馬保	住居址1、磐穴状遺構17、竪立13、土坑234	第170集
13		下宿信石遺跡	岩村田字仁字前	寺院関連1、磐穴状遺構10、土坑47 古銅片・灰釉土器出土	第134集
14		蛇塚古墳	安原字蛇塚	後古3基、住居址3、竪立1	第78集
15	岩村田遺跡群	観音堂遺跡	岩村田字観音堂	住居址 (平安1・中世27)、土坑170、土塚墓4、竪立1	第70集
16	岩村田遺跡群	柳堂遺跡	岩村田字柳堂	住居址 (弥後2・平安1・中世33)、竪立2、土坑203、周溝溝3、溝	第85集
17		大井城址	岩村田字古城	住居址 (古墳15・中世54)、竪立3、土坑285	
18		下小平遺跡	岩村田字下小平	住居址 (弥後5・古墳1)、方形周溝溝2	
19		熊倉遺跡	上平尾字熊倉	住居址 (弥後1・古前4・平安2)、溝4	
20	長土呂遺跡群	松原遺跡	長土呂字松原	住居址 (古墳155・奈良平安663)、竪立869、土坑370、溝40	第103集～
21	芝宮遺跡群	下芝宮遺跡1～Ⅳ	長土呂字下芝宮	住居址 (古中5・古後2・平安2)、竪立6	第9集
22	長土呂遺跡群	下上型遺跡Ⅰ・Ⅱ	長土呂字下型塚	住居址 (弥後4・古中13・後継25・奈良1・平安15)、竪立18	第9集
23	周防炊通跡群	長土呂館址	長土呂	住居址92 (弥生～平安)、竪立9、円形周溝溝15、土坑422	県調査
24	長土呂遺跡群	長土呂館址	長土呂	中世館址	
25	長土呂遺跡群	下伯母塚遺跡	長土呂字下伯母塚	住居址 (弥後未9)、溝、銅鏡	第110集
26	枇杷坂遺跡群	上直路遺跡	岩村田字上直路	住居址 (弥後2)、銅鏡11	年報5
27	枇杷坂遺跡群	円正坊遺跡Ⅱ	岩村田字円正坊	住居址 (弥中2・弥後1・古後2・平安2)、竪立1、古墳1、土坑8	第53集
		円正坊遺跡Ⅳ	岩村田字円正坊	住居址 (古中7・古後23・平安4)、方形・円形周溝溝10	第102集
		円正坊遺跡Ⅵ	岩村田字円正坊	住居址37、竪立4、竪堀溝1、土坑26	年報15
		円正坊遺跡Ⅶ	岩村田字円正坊	住居址 (弥生～平安41)、竪立2、土坑11、溝3、円形周溝溝1、土坑、銅鏡	第185集
28	岩村田遺跡群	松の木遺跡Ⅰ・Ⅱ	岩村田字松の木	住居址 (弥生～古墳10)、竪立1、土坑1、溝6	第91集
29	鳴沢遺跡群	五里田遺跡	根々井字五里田	住居址 (弥中43)、周溝溝5、古墳址2、土坑37	第74集
30	大和川遺跡群	川原端遺跡	鳴瀬字川原端	住居址 (弥中～後継13・古49)、竪立20、土坑22、溝24	第89集
31	寄塚遺跡群	寄塚遺跡	横和字寄塚	住居址13 (弥中・古前)、竪立6、土坑17	第157集

第1表 周防炊通跡一覽

これとは対照的に中期後半から後期の所謂、5世紀後半から6世紀にかけての遺跡数の増加は目を見張るものがある。特に北部においては、弥生後期に集落が展開した地域とともに、新たに田切台地の内陸部まで集落が広がっていく。特に上聖端遺跡・芝宮遺跡・聖原遺跡といった遺跡では累積で100軒単位の集落が形成されている。この現象は佐久平において、5世紀後半以降の集落遷地の理由が大きく変わった。あるいは加わったことを意味する。一つの可能性としては、水田経営に適さない高燥台地の内陸にあえて集落を展開するという事は集落維持のための生産基盤を或いは牧経営等に置いた結果とも考えられる。

続く奈良時代は古墳後期と同じような場所に集落が展開し生活・生産活動の継続性が見て取れる。平安時代になると、集落内の住居址数は増すが、住居は小型化が顕著であり、平安時代後半には散村化の傾向がある。また、近年に当遺跡付近の調査事例で「大井」の墨書や刻書が記載された土器が多く出土し、古代「大井郷」の核地域であろうことが推測されている。その後鎌倉時代になると、甲斐源氏の加々美遠光が信濃守となり、その子小笠原長清の七男朝光が大井荘に土着し、大井氏を名乗るようになる。大井氏によりこの地域は発展し、『四隣譚載』によれば戦国時代には「その賑わい国府にまされり」と例えられる隆盛を誇った。これらの関連遺跡としては現岩村田市街地付近に集中し、苑池の跡が発見された柳堂遺跡や龍雲寺との関連が推定される下信濃石遺跡、漆工房跡と考えられる北一本柳遺跡、また、大井氏の居城と考えられている大



第4図 調査遺跡位置図

井城址、團勝寺ないし、円正坊跡と考えられる円正坊遺跡などがある。

近世になってからは、地域内を「中山道」が通過し、それに伴う宿場整備で岩村田宿は繁栄する。特に岩村田は佐久甲州街道が通り、北国街道も近く中世の隆盛を彷彿とさせる状態であった。町屋調査としては中山道沿いの中宿遺跡等があげられる。以上、各時代の概観である。(富沢一明 第198集に加筆・転載)

第三章 調査の方法

第1節 調査の方法

遺跡名・調査区

佐久市詳細分布図の遺跡に照らし合わせ、南近津遺跡Ⅲ、若宮遺跡Ⅳ、宮の前遺跡Ⅰ・Ⅱ・Ⅲとした。ローマ数字は調査次数である。

調査区を網羅するように、国家座標に沿って40×40mの区画を設定し、南よりローマ数字を付した。この40mの区画は北東隅を起点に8mの各グリットに25分割しグリット名とした。

遺跡略記号・遺構略記号

遺跡略記号は以下の決まりに従い付けられている。

○アルファベット3文字の先頭は旧大字のローマ字表記の頭文字である。 N=長土呂

○アルファベット3文字の2番目は遺跡名のローマ字表記の頭文字である。 M=みやのま

○アルファベット3文字の3番目は遺跡名のローマ字表記の任意の文字である。 E=え

○末尾のローマ数字は発掘調査回数を表す。

遺構略記号は以下のとおりであり、佐久市共通である。

H=住居址(竪穴住居址である。現在のところ佐久市内では明確な平地住居は確認されていない。)

F=掘立柱建物址

D=土坑(陥穴、貯蔵穴等)

P=ピット(柱状のものを建てたと思われる、多くは小径の掘り込み)

M=溝状遺構(環濠、水路、道路、堀等)

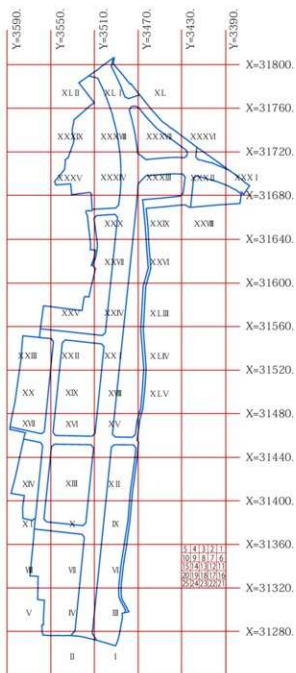
T a =中世の竪穴建物址あるいは竪穴状遺構

O T =周溝墓・古墳

K =土器棺墓・木棺墓

遺構調査

住居址は均等に4分割し、対面する2区画を掘り下げ土層の観察・記録を行った後完掘し、床面を精査し、



第5図 グリット配置図

柱・炉・カマド等を適宜分割し、土層の観察・記録を行い、最終的に平面の記録を行った。遺物は4分割した各区毎に取り上げ、床面上の遺物に関しては連続するNoを付け3次元の記録を行い取り上げた。

土坑は長軸方向に沿って2分割し、半截により土層の観察・記録を行った後完掘した。遺物は半截された区を東西南北の英語頭文字を区として取り上げた。

ピットも土坑と同様であるが、遺物は遺構Noで一括した。

溝址・周溝墓は短辺方向に任意の場所にて区分し、土層を観察・記録した。遺物は区毎に取り上げた。遺構外の遺物はグリット毎に取り上げた。

遺構測量

平面図・断面図ともにトータルステーションを用い3次元データを取得した。取得したデータは株式会社CUBICの「遺構君」により図化した。測量基準座標はグリット杭を用いた。なお、平成21年調査分についてはグリット杭を用いた簡易測り方測量で行った。

写真

現場での写真は、デジタル一眼レフカメラによるRAW画質モードと、35mm一眼レフないし、6×7判カメラによるカラーリバーサルで同一カットを各々記録した。遺物写真はデジタル一眼レフカメラで撮影し、データの状態では報告書に使用した。

空中写真撮影

調査範囲はラジコンヘリコプターにより空中写真撮影を複数回を行い、背景には旧地形が比較的良く残存している平成6年に撮影された空中写真を用いデジタルオルソによる合成写真を作成した。(ただし、平成21年調査分については未撮影である。)

遺構・遺物の整理等

遺構の図面修正は株式会社CUBICの「遺構君」・「トレース君」により行った。

遺物洗浄は竹ブラシを用い手で行い、室内で自然乾燥させた。

注記は白色のポスターカラーにより行い、薄めたラッカーをその上から塗布した。

遺物の接合はセメダインCを使用し、遺物復元の際の充当材はエポキシ樹脂XNR6504・XNH6504を用いた。

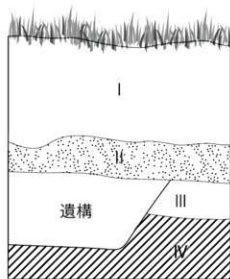
金属器については、残存状態の良い物と稀少なものについては業者に委託し保存処理を行った。それ以外のものについては、バキュームシーラによるバックで現状保存した。

遺物実測は手取りと、デジタル一眼レフカメラで撮影した画像をAdobe社製「Photoshop」で補正した写真実測を併用して行った。

遺物の保管に際しては報告書を台帳として、報告書掲載遺物と未掲載遺物に区分し、コンテナに分類ラベルを貼り取蔵庫に収納した。

報告書

文章はMS社製「ワード」で作成し、表についてはMS社製「エクセル」で作成した。また、遺物実測図はAdobe社製「Illustrator」によりデジタルトレースを行い、写真・拓本はAdobe社製「Photoshop」により補正加工を行った。これらのデータをAdobe社製「InDesign」でレイアウトし、印刷原稿を作成し、入稿した。



第6図 基本層序模式図

第2節 基本層序

基本層序は第6図のとおりである。本遺跡は南北に調査範囲が広いため、調査個所により遺構確認面は異なった。特に建物等による削平が激しかった北部では表土直下がⅣ層のローム層となり、Ⅳ層を遺構確認面とした。また、調査区中央部や南部では狭い範囲で細かな川砂層（Ⅱ層）が検出され、一部の遺構はⅡ層上面で遺構確認ができた。しかし、そのほとんどはⅡ層を除去後、Ⅲ層上面での遺構検出となった。

Ⅰ-灰褐色土 耕作土。

Ⅱ-灰白色土 砂層。

Ⅲ-黒褐色土（10YR3/2） Ⅱ層が残存する部分に存在。主に調査区南側とX・XIV 区付近で確認された。

Ⅳ-にぶい黄褐色土層（10YR7/4） 浅間火山第1軽石流の堆積。



南近津遺跡Ⅲ全景（H22～24）

第3節 検出遺構・遺物の概要

検出された遺構・遺物の概要は以下のとおりである。なお、本報告書は区画整理面で検出された遺構・遺物について掲載するが、都市計画道路並びに区画道路と公園（第2公園）部分も同時に調査を行っているため、遺構の主要部分が検出された側での報告とする。よって、区画面でもその多くが道路部分になる遺構は、本報告書に記載されておらず、その逆もありうる。

検出遺構

若宮遺跡Ⅳ	竪穴住居址	23軒	掘立柱建物址	26棟	溝状遺構	1本
	土坑	17基	ピット			
南近津遺跡Ⅲ	竪穴住居址	113軒	掘立柱建物址	11棟	溝状遺構	20本
	土坑	14基	ピット			
宮の前遺跡Ⅰ・Ⅱ・Ⅲ	竪穴住居址	214軒	掘立柱建物址	75棟	溝状遺構	47本
	土坑	145基	ピット			

出土遺物

縄文土器（後期）、弥生土器（箱清水式土器）、石器類（石鏃・打製石斧・磨石・敲石・砥石・臼）土師器、須恵器、灰釉陶器、緑釉陶器、奈良三彩、布目瓦、置竈、青磁、土製品（勾玉・土器片円盤）鉄製品（鉄鏃・刀子・紡錘車・鎌・釘・鉄斧・鉄釧・鉤・門金具）、青銅製品（帯金具・鈴・切羽・釧・碗）、古銭、ガラス小玉、翡翠丸玉、人骨、獣骨

第IV章 南近津遺跡Ⅲ

第1節 南近津遺跡Ⅲの概要

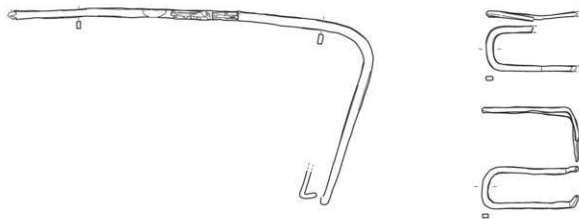
南近津遺跡Ⅲは、調査範囲の北端部分に位置する。東西方向に走り、同一の溝址の可能性が極めて高いM54とM90を南限とする。M54+M90の北側に位置するM23もよく似た形態・軌跡であり、区画溝的な性格と共に、生活水を集落に供給する水路であった可能性も高い。古墳時代Ⅳ期と奈良・平安時代Ⅶ期の2時期の住居址群に、この溝との規則性が見て取れる。

弥生時代の遺構はH150号住居址が1軒存在するだけである。集落から隔絶して存在する当住居址の性格は不明であるが、興味深い立地である。

その他の遺構は、古墳時代後期7世紀～平安時代10世紀代のもので、主体は竪穴住居址である。古墳時代Ⅳ期～奈良・平安時代Ⅱ期まで（7世紀後半～8世紀前半）にかけて調査範囲全体に住居址が分布する。奈良・平安時代Ⅰ期に軒数はピークに達し、8世紀後半は徐々に数を減らしていく。平安時代9世紀に入ると住居址の数は再び増加するが、後半には減少してしまう。10世紀に入り、調査範囲北端部分に密集した住居址群が出現する。H104・F46などこの時期の遺構から緑釉陶器の出土が認められる。緑釉陶器は他に奈良・平安時代Ⅴ期の住居（H74・91・92・256）やⅥ期の住居（H417）などから出土しており、9世紀以降10世紀前半にかけ農村集落とはやや異なる性格を有していたものと思われる。また、F78号掘立柱建物址やH142号住居址からは、門金具やクルル鉤が出土している。出入りを管理した建物が集落内に存在していた証である。なお、Ⅴ期の住居址H92からは置きカマドが出土している。特徴から甲斐系の土器と考えられる。同様のものは下小田切の反田遺跡H7号住居址から1点出土している。

住居址と異なり、出土遺物が少ない掘立柱建物址は時期不明なものが多いが、F101・102が古墳時代Ⅳ期、F141が奈良・平安時代Ⅰ期、F80が奈良・平安時代Ⅳ期、F46が奈良・平安時代Ⅶ期であることが出土遺物から想定される。聖原遺跡のような、竪穴住居址1軒に対し掘立柱建物址1棟がセットになる状況は認められず、掘立柱建物址は集落で共有される倉庫等の建物であったと思われる。F81・83・84が典型であるが、同一の軸方向に構築される掘立柱建物址群が3か所認められる。竪穴住居址との重複関係から推測すると、F3・65・77・101、F81・83・84の2グループは奈良・平安時代Ⅰ期、F100・102・103・137のグループは古墳時代Ⅳ期の所産期が推測される。

土坑は粘土坑、陥穴、氷室あるいは糞芥処理土坑されるもの他に、方形ないし楕円形の性格不明なものも認められる。時期が推測できるものはD85・121・282が奈良・平安時代Ⅶ期、D113・273が奈良・平安時代Ⅰ期、D286・290が縄文時代である。D121からは緑釉陶器が、D273からは奈良三彩が、D282からは銅製の太刀の切羽が出土している。

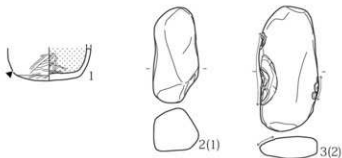


第7図 クルル鉤（H142）と門金具（F78）

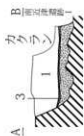
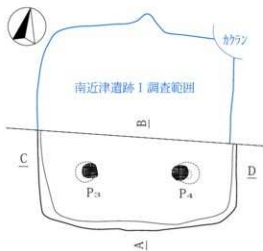


1. 褐色土層 (0YR4/6) 10YR4/6 ロームブロック状。
2. 黒褐色土層 (10YR3/2) 10YR4/6 ローム粒子状。
3. 褐色土層 (0YR4/6)。
4. ①に似、黄褐色土層 (0YR5/6) 10YR3/4 少許。
- ⑤に似、黄褐色土層 (0YR5/8) 黄色ローム (0YR6/8) 状。

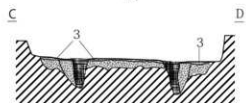
0 標高 714.00m
(1.80) 2m



第8図 H1号住居址

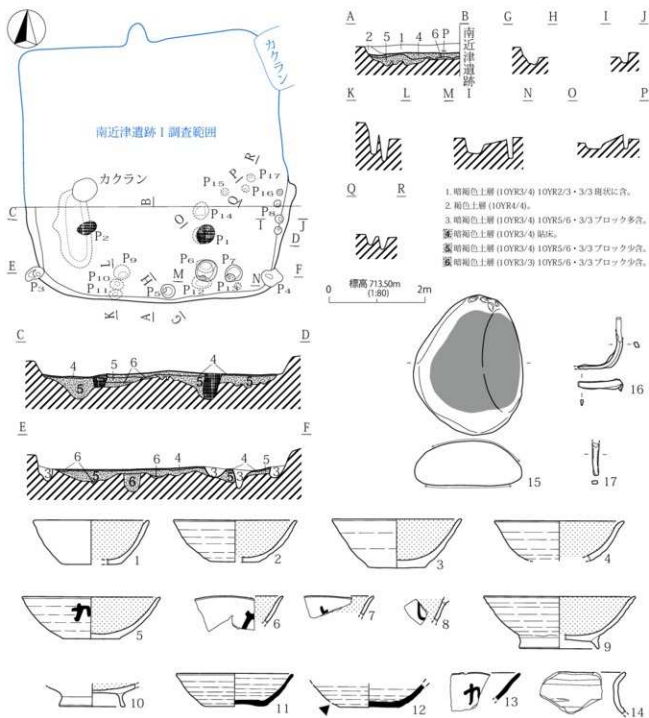


0 標高 713.70m
(1.80) 2m

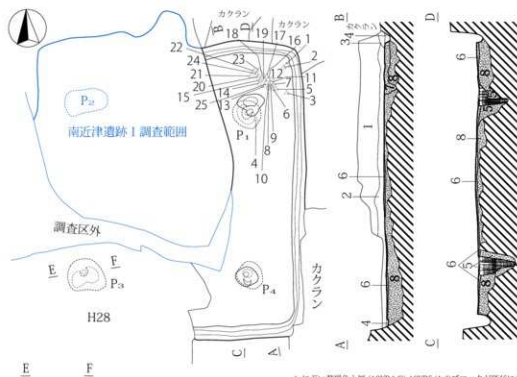


1. 褐色土層 (10YR4/4) 黄色ローム粒子・黄色ロームブロック状。
2. 黄褐色土層 (10YR5/6) ブロック多量。10YR3/4 粒子少許。
3. 灰黄褐色土層 (10YR4/2) 10YR3/1・10YR5/6 がブロック状に貧。腐床。
4. 暗褐色土層 (10YR4/3) 10YR4/6 がレンズ状に含まれ小石少許。
5. 黄褐色土層 (10YR4/2) 10YR6/4 ブロック少量。柱痕。

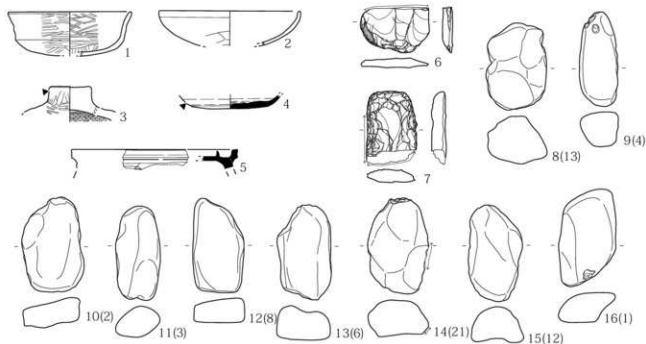
第9図 H3号住居址



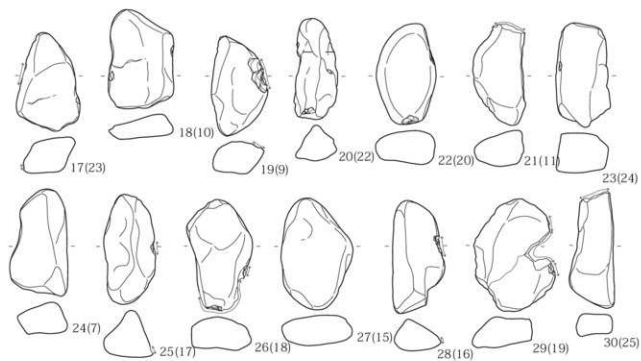
第10図 H4号住居址



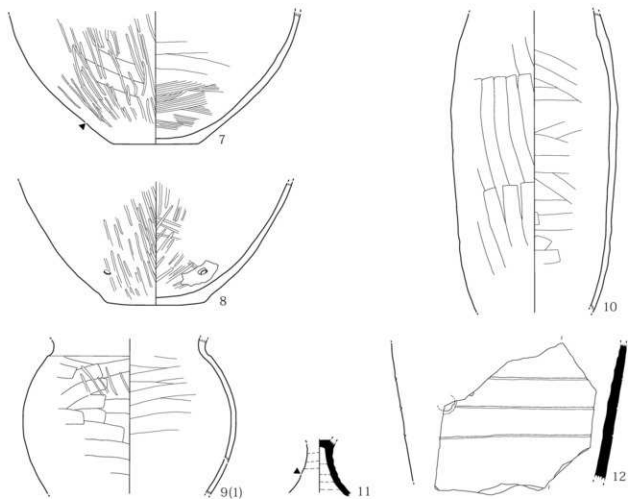
1. 近い・黄褐色土層 (10YR4/3) 10YR5/4 のブロックが暖托に在。
2. 黒褐色土層 (10YR3/2) 10Y5/4 のブロック少々。
3. 褐色土層 (10YR4/6)。
4. 暗褐色土層 (10YR4/4) 10YR4/6 小ブロック多量。
5. 暗褐色土層 (10YR3/3) 10YR4/4 ブロック多量。
6. 黒褐色土層 (10YR2/3)。
7. 暗褐色土層 (10YR3/3) 10YR5/4・3/2 ブロック多量。
8. 暗褐色土層 (10YR3/3) 柱眼。



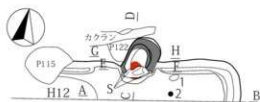
第11図 H6号住居址 (1)



第 12 图 H6 号住居址 (2)



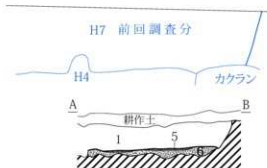

第 14 图 H7 号住居址 (2)



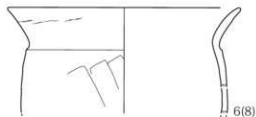

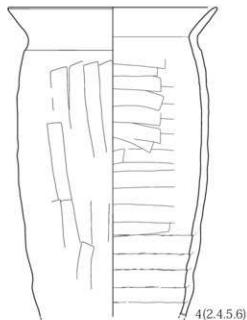
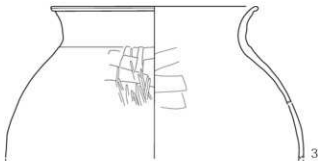
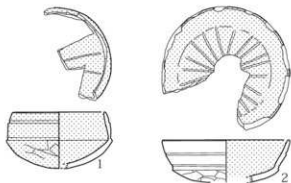
調査区外



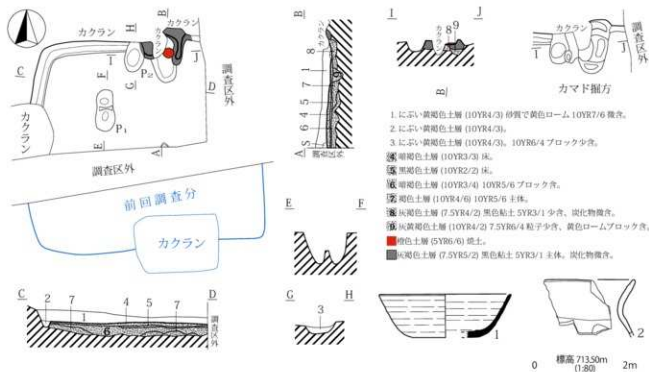
カマド堀方



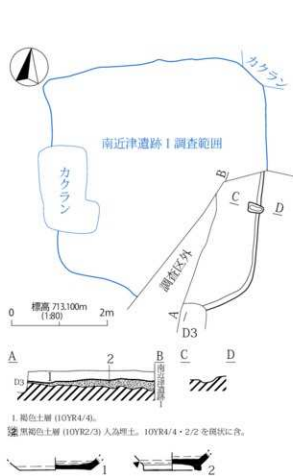
1. にぶい黄褐色土層 (10YR5/3) 10YR4/2 を狭域に含。
2. 黒褐色土層 (10YR2/2) 焼土ブロック、炭灰。下縁が使用面。
3. 暗赤褐色土層 (5YR3/3) 焼土ブロック、炭・10YR3/2 含。
4. にぶい黄褐色土層 (10YR6/3) 灰。
5. にぶい黄褐色土層 (10YR6/4) 10YR3/3 ブロック含。
6. 灰黄褐色土層 (10YR5/2) 10YR7/4 多含。
7. にぶい黄褐色土層 (10YR7/4) 10YR4/2 粒子少量含。
8. 褐色土層 (7.5YR6/6) 10YR4/2 粒子少量含。
9. 灰黄褐色土層 (10YR4/2) 7.5YR6/6 少量含。
10. 褐色土層 (10YR4/6) 10YR7/4 少量含。
- 赤褐色土層 (2.5YR4/8) 大粒。
- 暗赤褐色土層 (5YR3/3) 5YR3/6 ブロック・10YR4/6 ブロック含。
- にぶい褐色土層 (7.5YR6/4) 白色粘土。



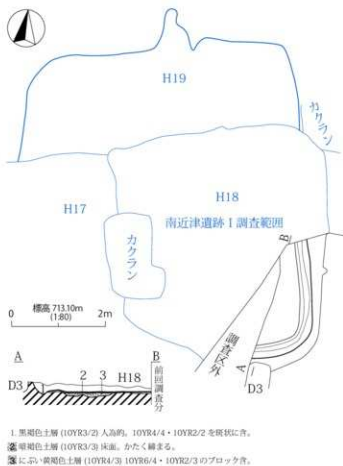
第 13 図 H7 号住居址 (1)



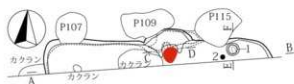
第15図 H8号住居址



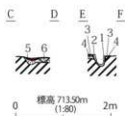
第17図 H18号住居址



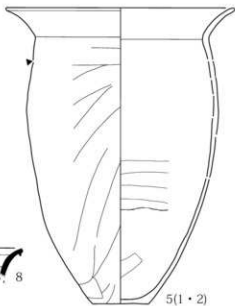
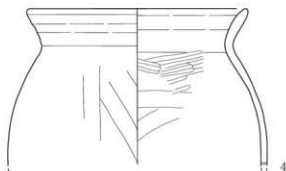
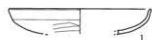
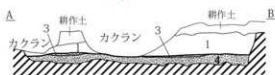
第18図 H19号住居址



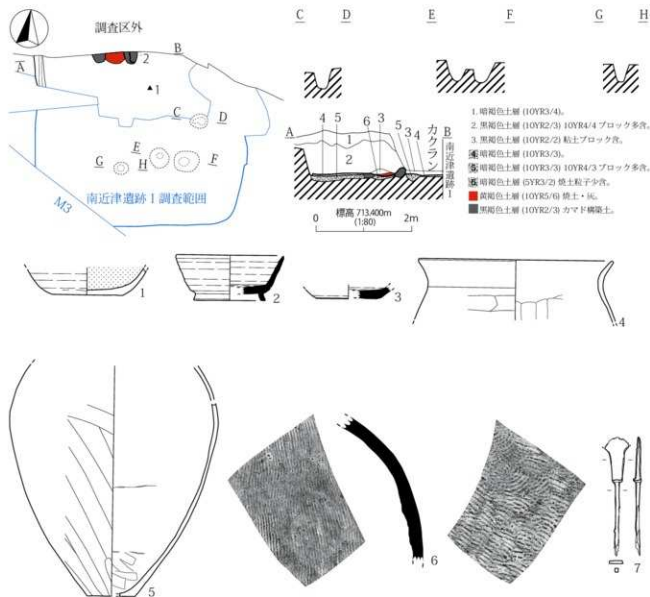
調査区外



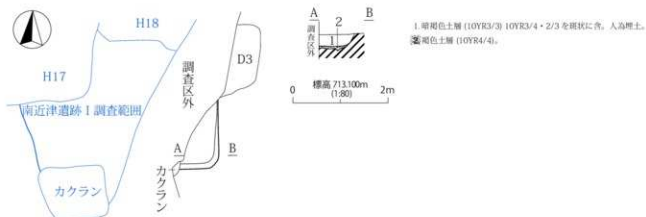
1. 濃い黄褐色土層 (10YR4/3) 10YR3/4 塊状含。
 2. 暗褐色土層 (10YR3/3) 埋設土器埋土。
 3. 黄褐色土層 (10YR4/6) 10YR5/8 含。
 4. 黄褐色土層 (10YR5/6) 10YR6/6 ブロック含。
 5. 暗褐色土層 (10YR3/4) 10YR5/6 ブロック含。
 6. 灰褐色土層 (10YR3/3) 10YR5/6 ブロック少含。
- 柱土。



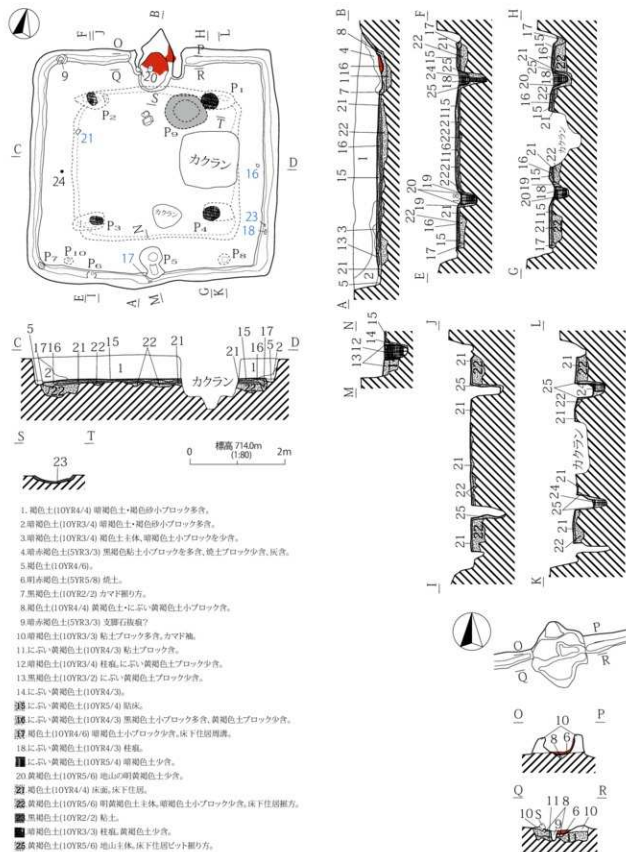
第16図 H12号住居址



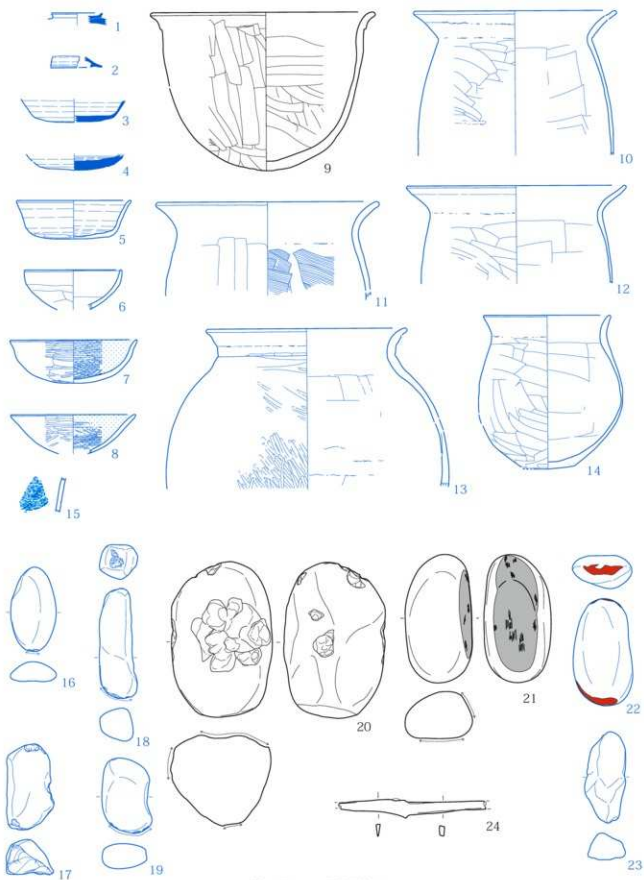
第19図 H28号住居址



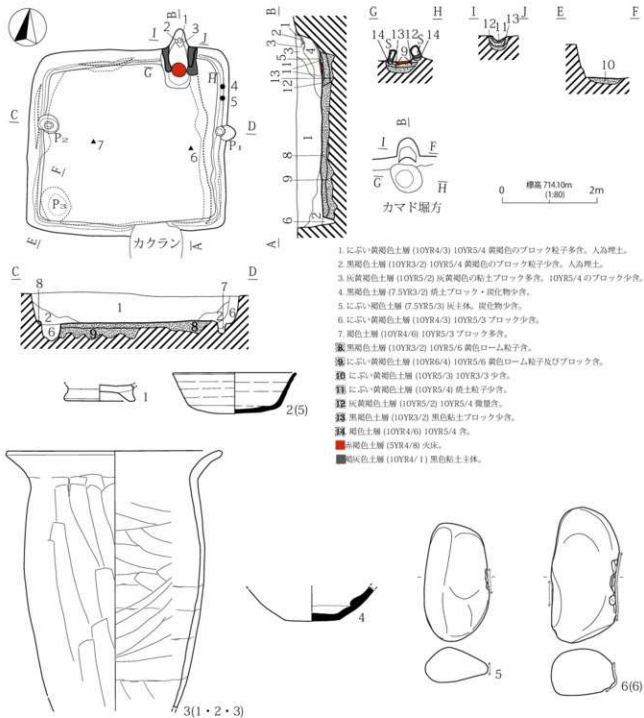
第20図 H34号住居址



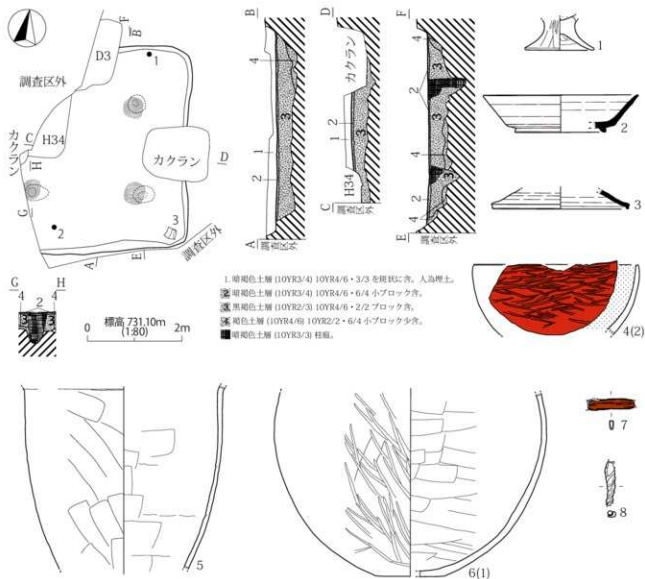
第21図 H36号住居址(1)



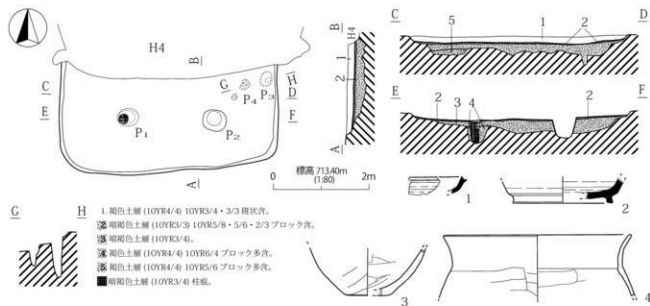
第 22 图 H36 号住居址 (2)



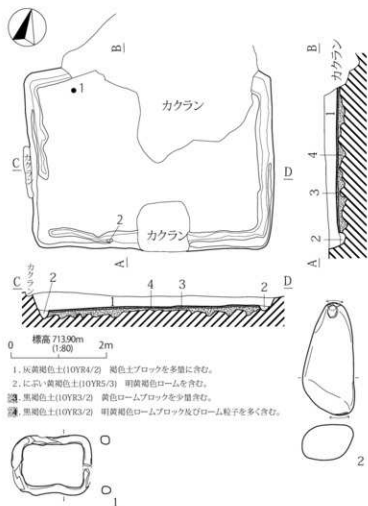
第 23 図 H37 号住居址



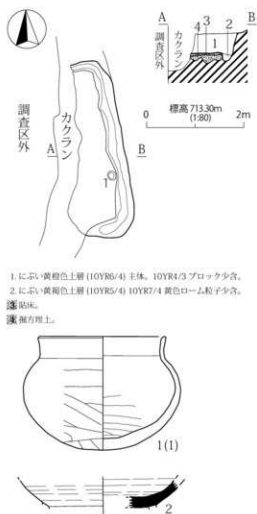
第 25 図 H39 号住居址



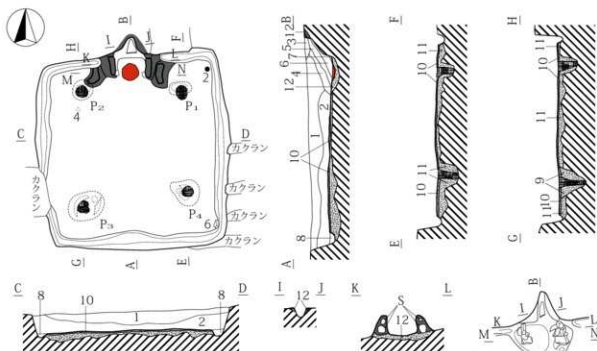
第26図 H40号住居址



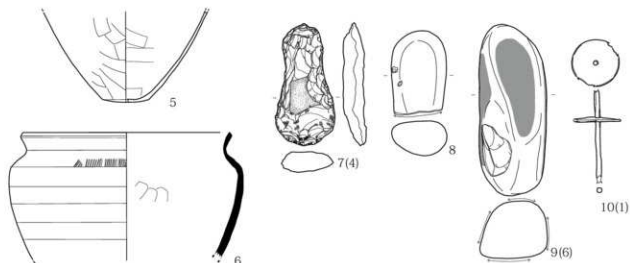
第27図 H41号住居址



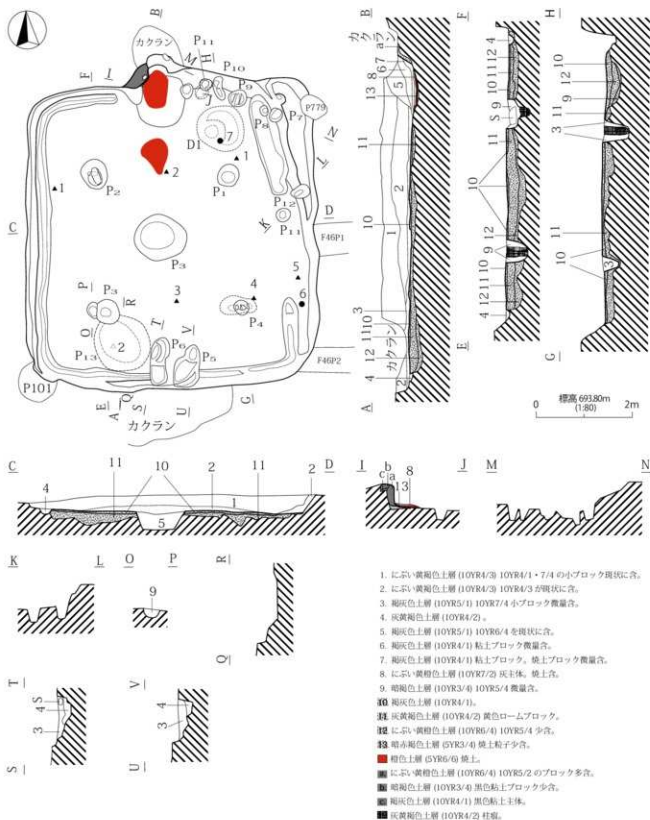
第28図 H42号住居址



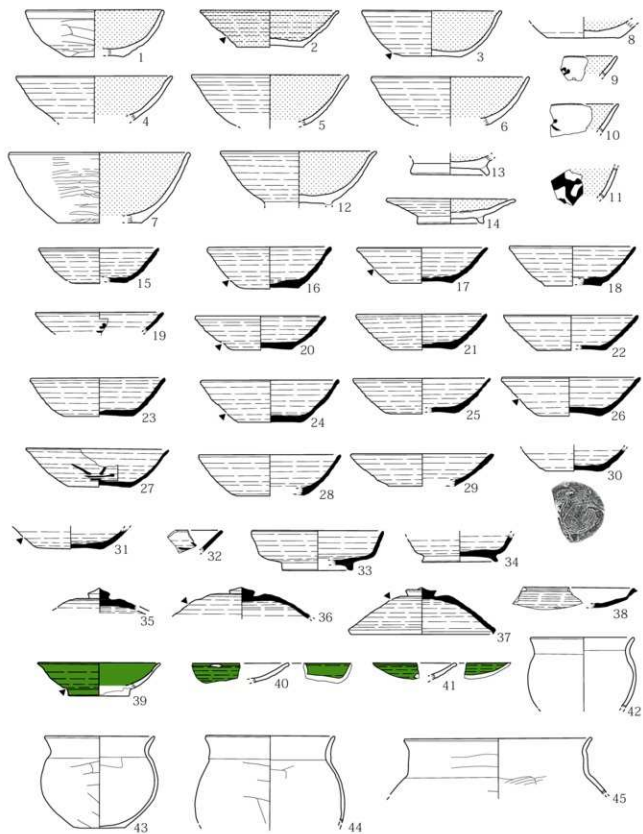
1. 暗褐色土層 (10YR3/3) 小石、10YR5/4 の粒子含。
 2. 暗褐色土層 (10YR3/4) 小石、10YR5/4 のブロック含。
 3. 暗灰色土層 (10YR4/1) 黒色粘土ブロック含。
 4. におい黄褐色土層 (10YR4/3) ブロック、10YR5/4 ブロック含。
 5. におい黄褐色土層 (10YR5/3) 10YR4/3 ブロック、6/4 粘土ブロック少含。
 6. 暗灰色土層 (10YR4/1) 粘土ブロック多含。
 7. 灰黄褐色土層 (10YR6/2) 灰土体。
 8. 褐色土層 (10YR4/4) 10YR5/6 少含。
 9. におい黄褐色土層 (10YR6/3) 10YR7/4 粒子多含。
 10. におい黄褐色土層 (10YR5/3) 10YR6/4 粒子・ブロック含。
 11. におい黄褐色土層 (10YR5/3) 10YR5/6 多含。
 12. 褐色土層 (10YR4/6) 10YR3/3 の粘土小ブロック少含。カマド構築上。
- 赤褐色土層 (5YR4/6) 粘土。
 ■ 暗褐色土層 (10YR2/1) 粘土。
 ■ 暗褐色土層 (10YR3/4) 柱筋。



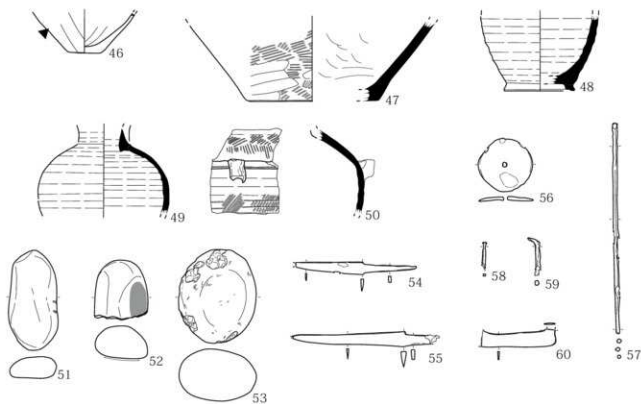
第29図 H43号住居址



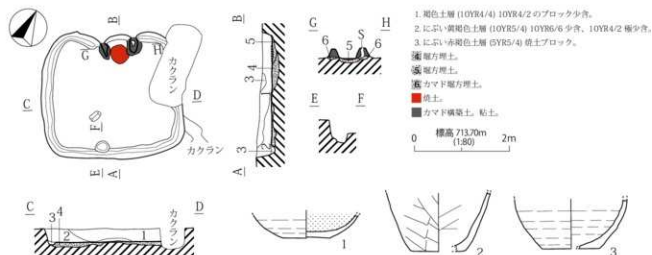
第30図 H44・91号住居址(1)



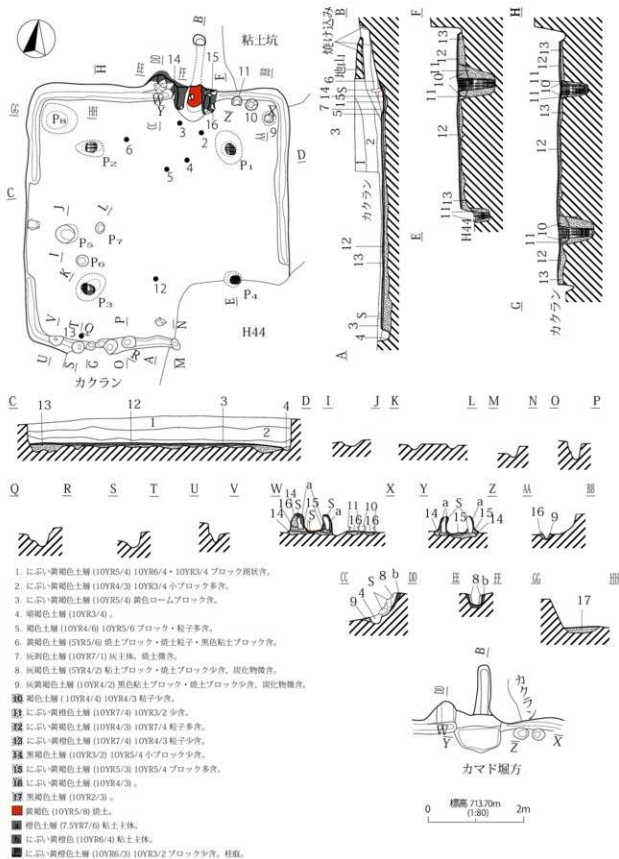
第31图 H44·91号住居址(2)



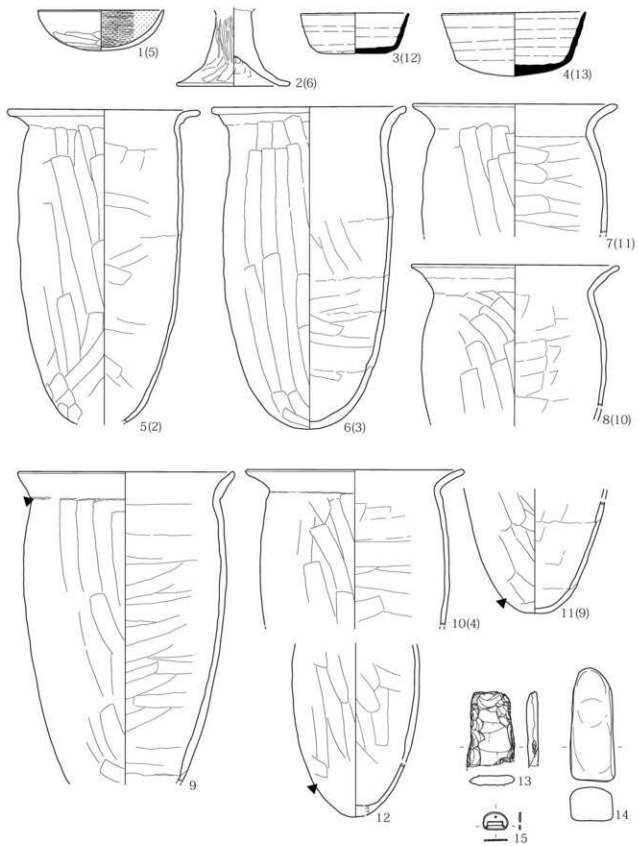
第32図 H44・91号住居址(3)



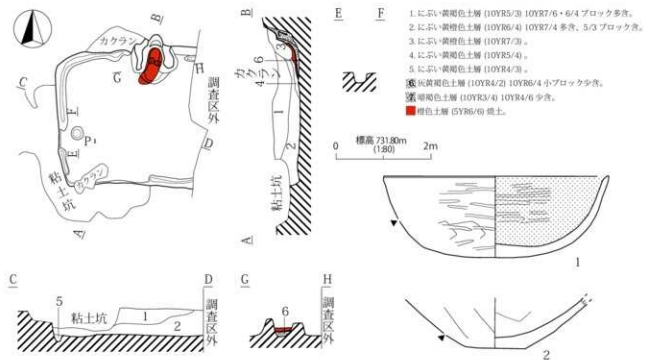
第35図 H46号住居址



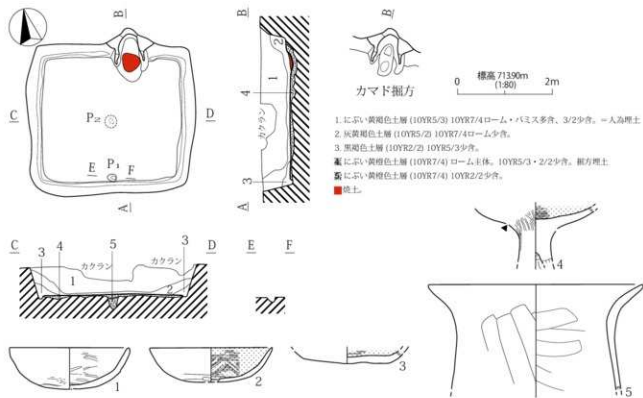
第 33 図 H45 号住居址 (1)



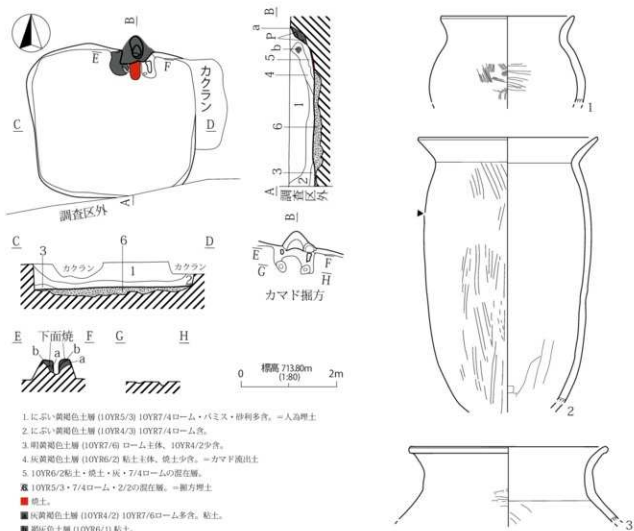
第 34 图 H45 号住居址(2)



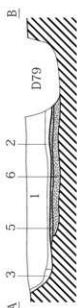
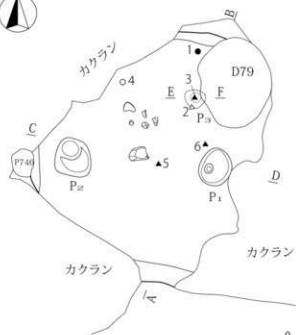
第 36 図 H47 号住居址



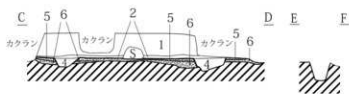
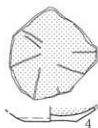
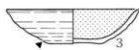
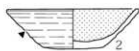
第 37 図 H72 号住居址



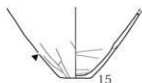
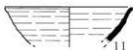
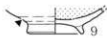
第 38 図 H73 号住居址



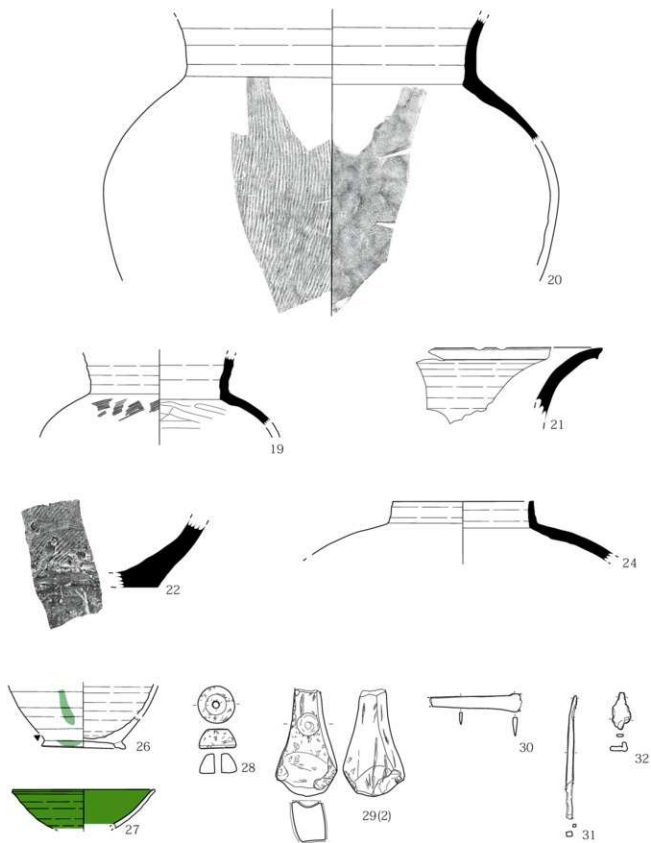
0 標高71400m (1.80) 2m



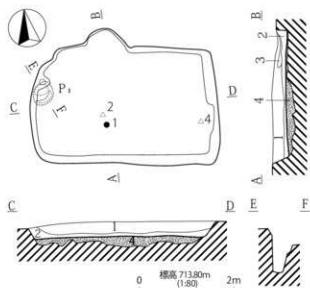
1. にぶ・黄褐色土層 (10YR5/3) 10YR7/4・7/6ローム多含。一人為埋土。
2. 灰黄褐色土層 (10YR4/2) シルト質。
3. にぶ・黄褐色土層 (10YR7/4) ローム二次堆積。
4. にぶ・黄褐色土層 (10YR6/4) 10YR7/4ローム少含。
5. 10YR4/2・7/6ローム・2/2褐色。砂坑
6. 灰黄褐色土層 (10YR4/2) 10YR7/4ローム多含。



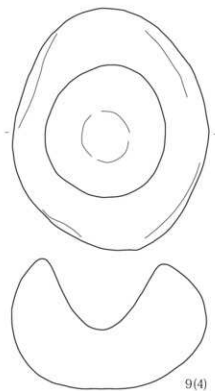
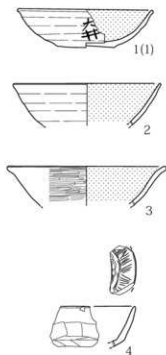
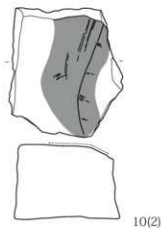
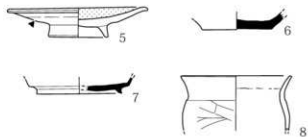
第39図 H74号住居址(1)



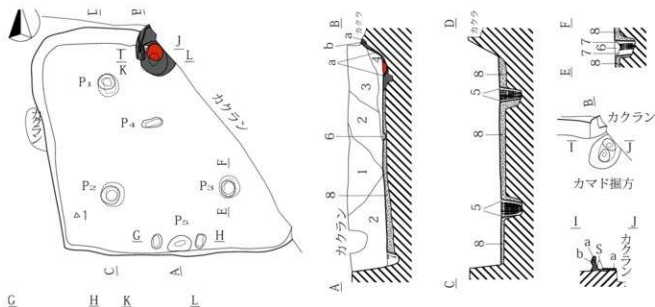
第40图 H74号住址(2)



1. にぶい・黄褐色土層 (10YR5/3) 10YR7/4ローム、3/2多量。=人治埋土?
 2. 灰黄褐色土層 (10YR5/2) 10YR7/4ローム少量。
 3. 灰の堆積層。
 4. にぶい・黄褐色土層 (10YR5/3) 10YR7/6ローム、2/2少量。掘方埋土



第41図 H75号住居址



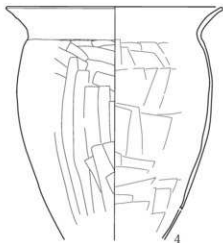
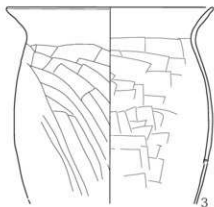


G H K L

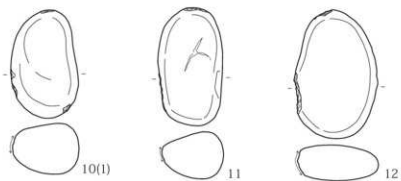
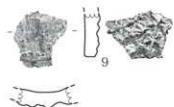


- 灰黄褐色土層 (10YR4/2) 10YR7/6ローム少量。人為埋土。
 黒褐色土層 (10YR3/2) 10YR7/6ローム多量。人為埋土。
 濃い黄褐色土層 (10YR5/3) 10YR7/4・7/6ローム多量。人為埋土。
 濃い黄褐色土層 (10YR7/4) ローム主体。10YR4/2多量。人為埋土。
 10YR4/2・7/4ローム現在層。
 黒褐色土層 (10YR3/2) 10YR5/3少量。
 濃い黄褐色土層 (10YR5/3) 10YR7/4ローム多量。
 † 浅黄褐色土層 (10YR8/4) ローム主体。10YR4/2少量。
 † 埋土。
 † 濃い黄褐色土層 (10YR5/3) 10YR7/4ローム・3/1粘土。
 † 黒褐色土層 (10YR3/1) 粘土。
 † 黒褐色土層 (10YR3/2) 柱痕。

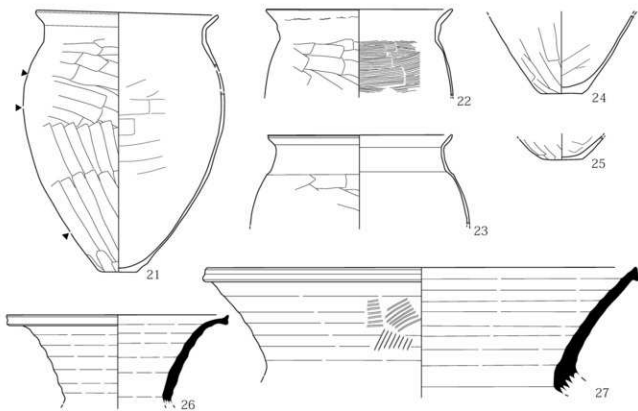
0 標高 714.00m
(1:80) 2m



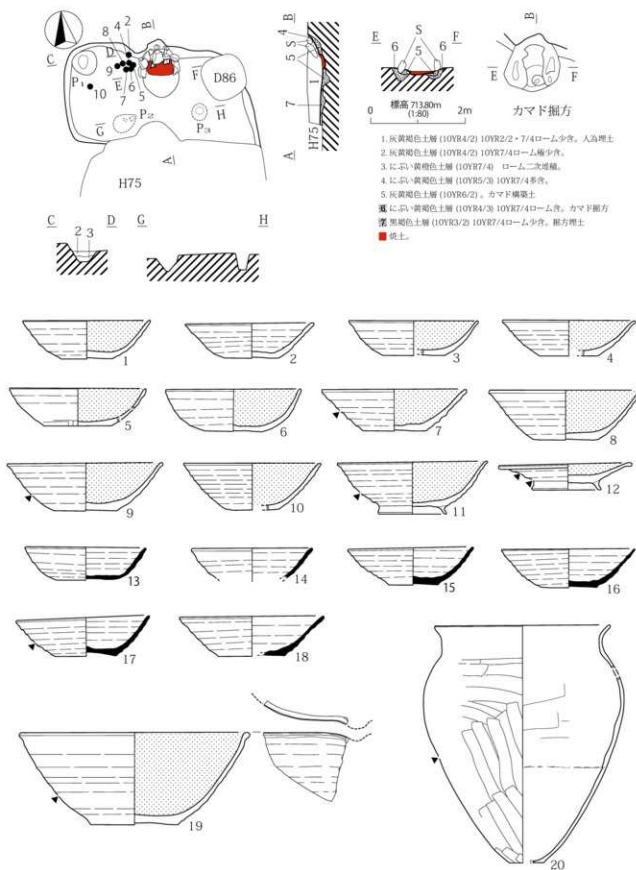
第42図 H80号住居址(1)

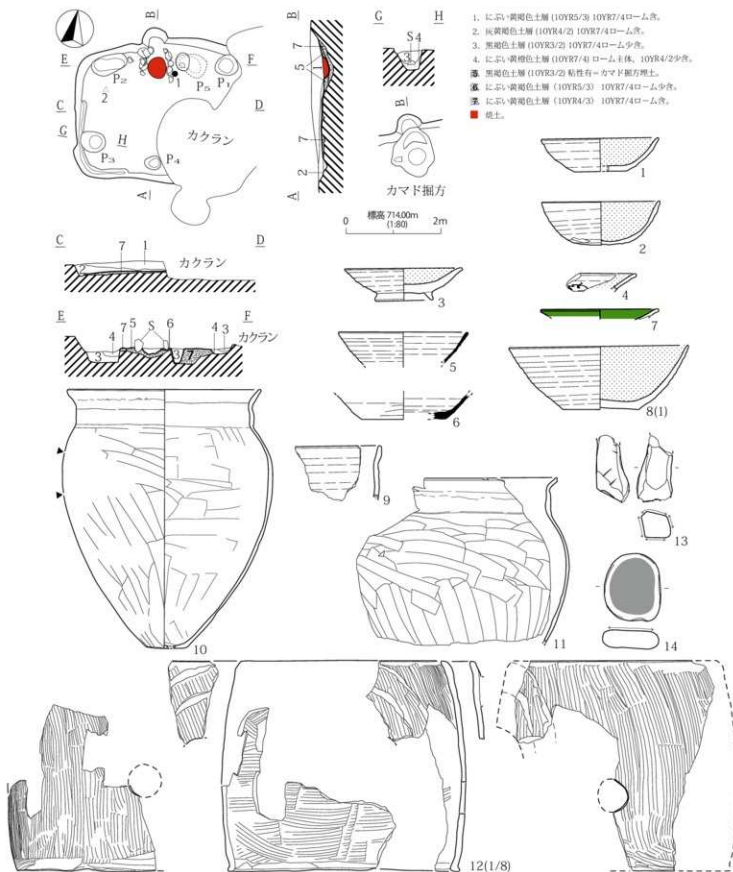


第43图 H80号住居址(2)

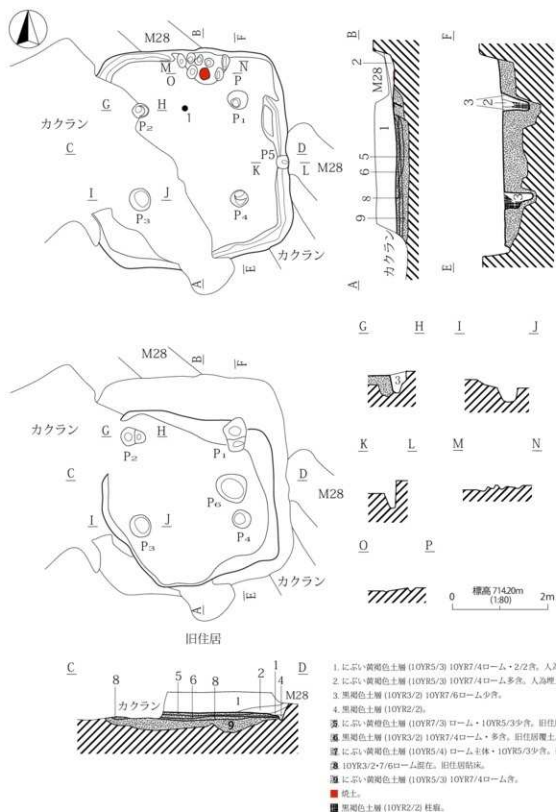


第45图 H90号住居址(2)

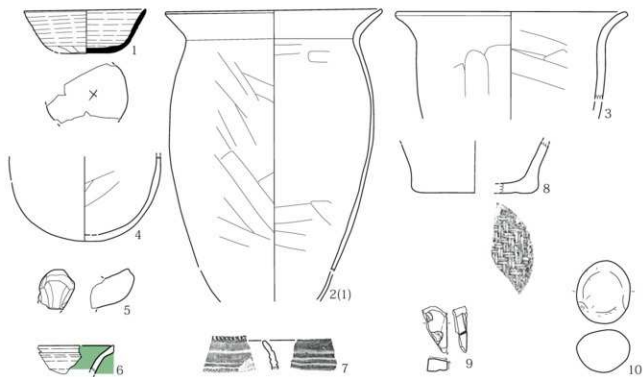




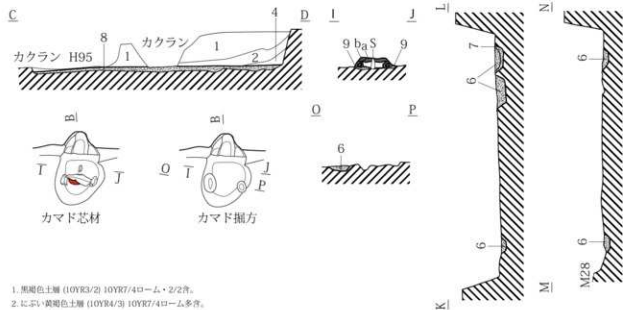
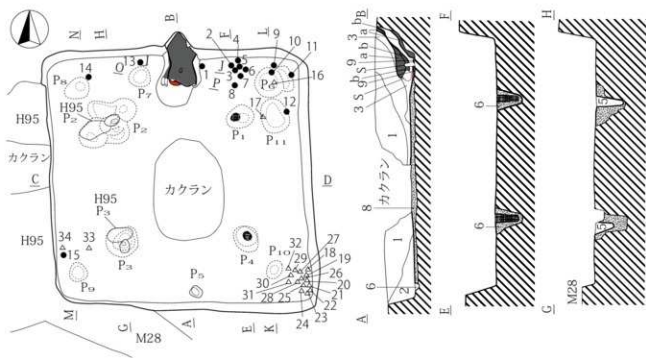
第 46 図 H92 号住居址



第 47 図 H93 号住居址 (1)



第48图 H93号住居址(2)

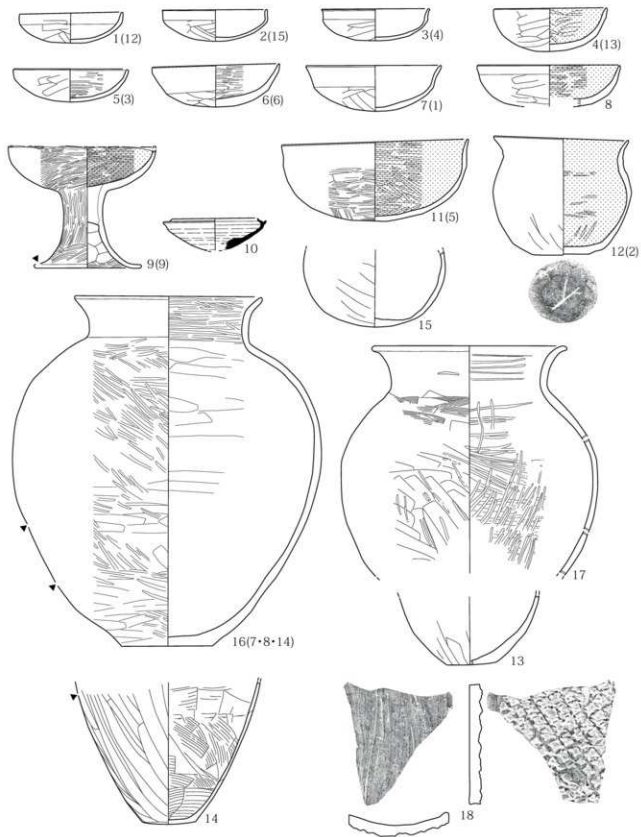


1. 黒褐色土層 (10YR3/2) 10YR7/4ローム・2/2含。
2. にい・黄褐色土層 (10YR4/3) 10YR7/4ローム多含。
3. にい・黄褐色土層 (10YR7/4) カマド粘土流出層。
4. 黒褐色土層 (10YR3/2) 10YR2/2多含。
5. 灰黄褐色土層 (10YR4/2) 10YR7/4ローム含。
6. にい・黄褐色土層 (10YR3/3) 10YR7/4ローム多含。
7. 黒褐色土層 (10YR3/2) 10YR7/4ローム多含。
8. にい・黄褐色土層 (10YR7/4) 主体。10YR3/2・5/3・7/6ローム含。掘方埋土。
9. 黒褐色土層 (10YR2/2) 10YR7/4ローム少含。カマド掘方埋土。

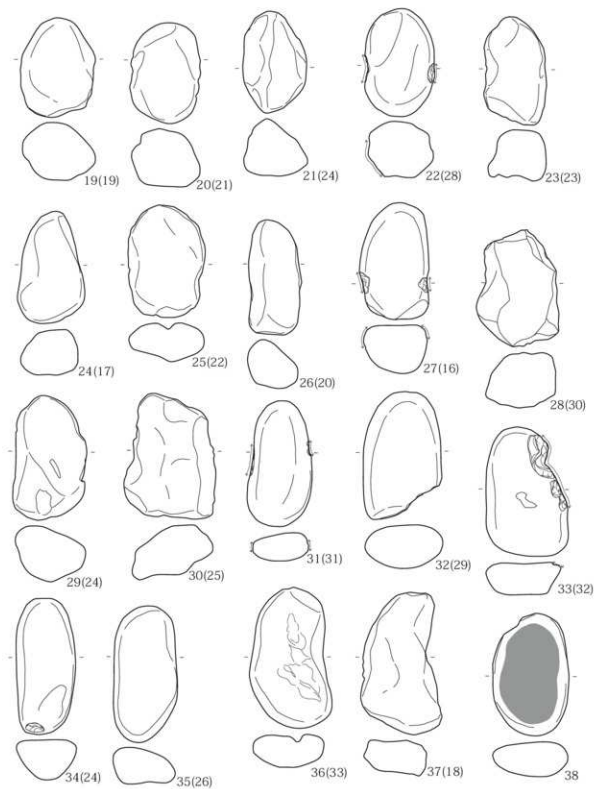
- 焼土。
- にい・黄褐色土層 (10YR6/4) 黄色粘土。
- 褐色土層 (10YR5/1) 灰色粘土。
- 黒褐色土層 (10YR3/2) 粒痕。

0 標高714.20m (1.80) 2m

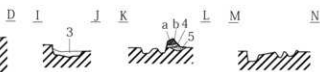
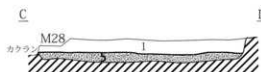
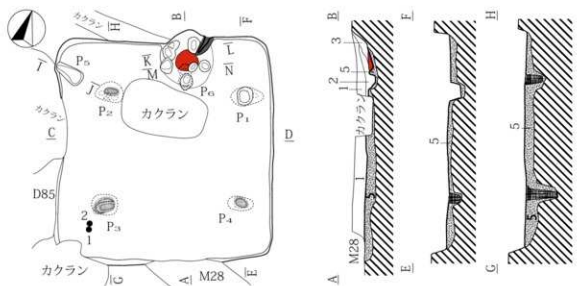
第49図 H94号住居址(1)




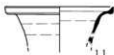
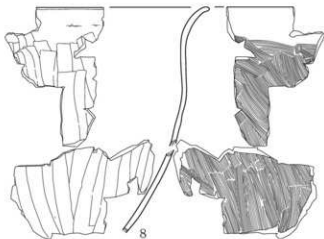
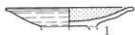
第 50 图 H94 号住居址 (2)



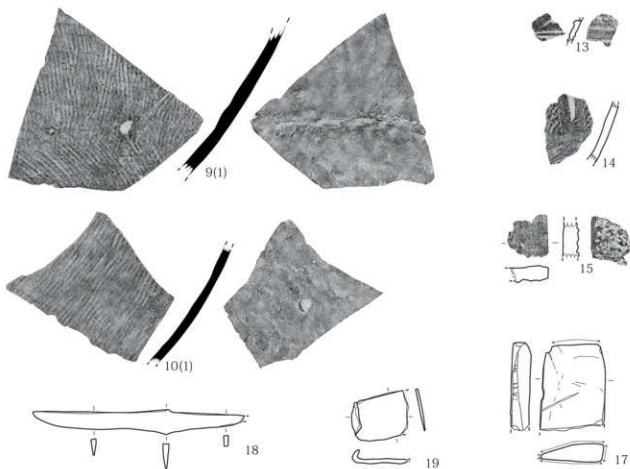
第51圖 H94号住居址(3)



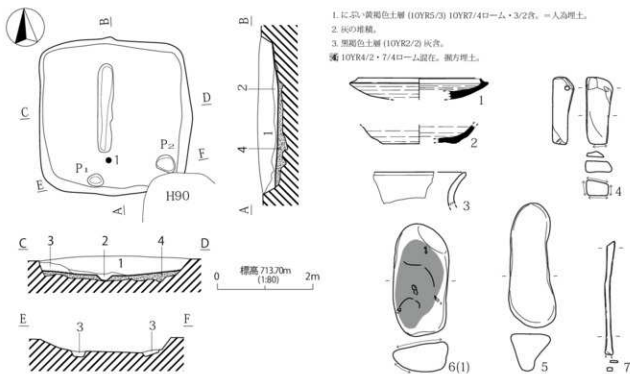
1. 濃い黄褐色土層 (10YR5/3) 10YR7/6ローム多含。
 2. 黒褐色土層 (10YR2/2) 10YR5/3含。カマド構築土の面出。
 3. 濃い黄褐色土層 (10YR5/3) 10YR7/6ローム主体。1層に比へ粘土量が多い。
 4. 黒褐色土層 (10YR3/2) 10YR7/4ローム少含。
 5. 明黄褐色土層 (10YR7/6) ローム主体。10YR2/2・5/3含。掘方埋土。
- 粘土。
 ■ 濃い黄褐色土層 (10YR7/3) 粘土。
 ■ 褐色土層 (10YR4/1) 粘土。
 ■ 黒褐色土層 (10YR3/2) 柱礎。



第52図 H95号住居址(1)

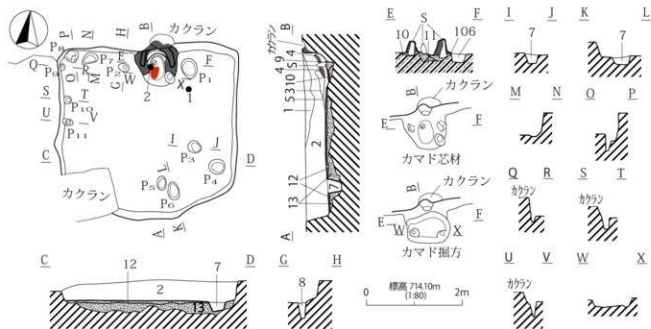


第53図 H95号住居址(2)



1. 灰・黄褐色土層 (10YR5/3) 10YR7/4口一ム・3/2次。= 人海埋土。
 2. 灰の堆積。
 3. 赤褐色土層 (10YR2/2) 灰次。
- 10YR4/2・7/4口一ム設置。前方埋土。

第54図 H96号住居址



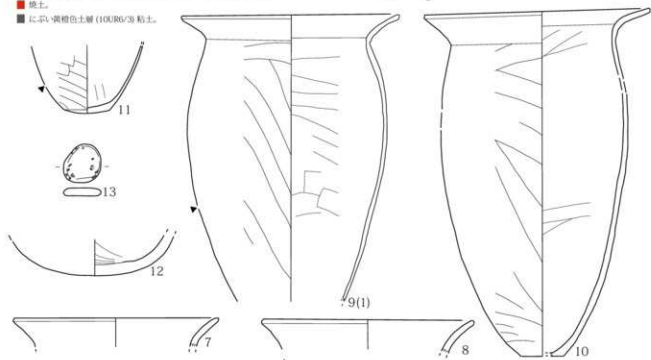
1. 黒褐色土層 (10YR3/2) 10YR2/6ローム、2.5YR6/4粘土少含。
2. にい・黄褐色土層 (10YR5/3) 10YR4/2・7/6ローム・2/2含。=人工埋土。
3. にい・黄褐色土層 (10YR7/4) ローム。

■ 黒灰色土層 (10YR6/1) 粘土。カマド天井部の施設。

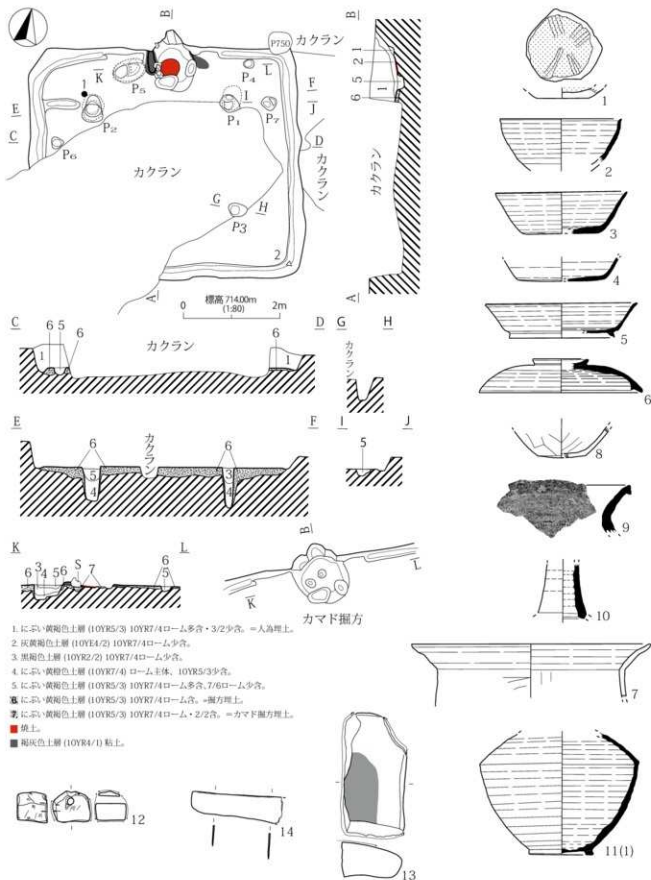
5. 黒褐色土層 (10YR2/2) 炭化物 (炭?) 多含。
6. にい・黄褐色土層 (10YR4/3) 10YR7/4ローム多含。
7. 黒褐色土層 (10YR3/2) 10YR2/4ローム少含。
8. 浅黄褐色土層 (10YR8/4) ローム二次堆積。10YR5/3少含。
9. 黒褐色土層 (10YR3/2) 粒子細かい。
10. 灰黄褐色土層 (10YR4/2) 10YR7/4ローム含。カマド掘方埋土。
11. にい・黄褐色土層 (10YR5/3) 10YR7/4ローム少含。
12. 黒褐色土層 (10YR3/2) 10YR5/3・2/2・7/4ローム含。筋床。
13. にい・黄褐色土層 (10YR5/3) 10YR2/2・7/6ローム含。掘方埋土。

■ 焼土。

■ にい・黄褐色土層 (10YR6/3) 粘土。

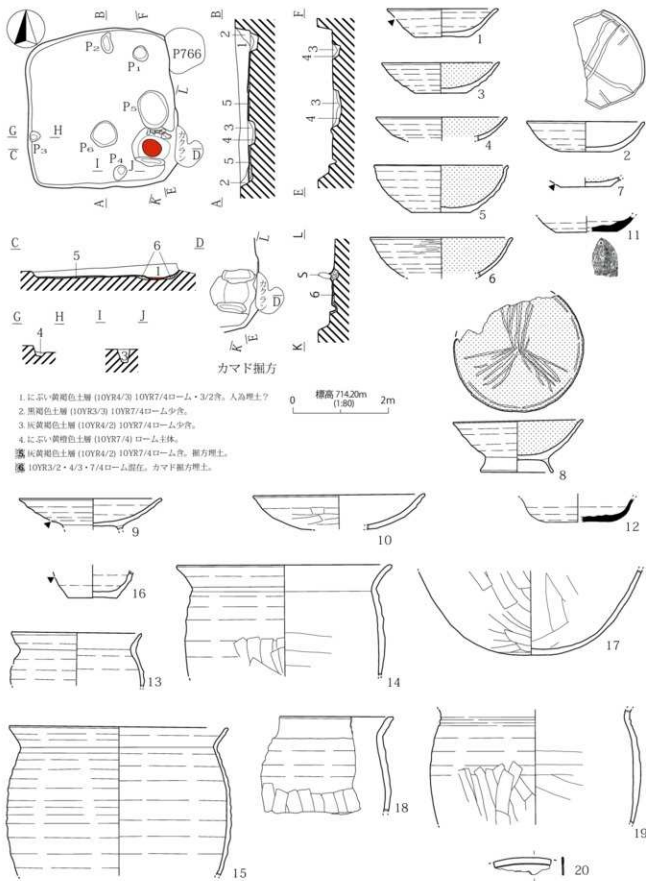


第55図 H97号住居址

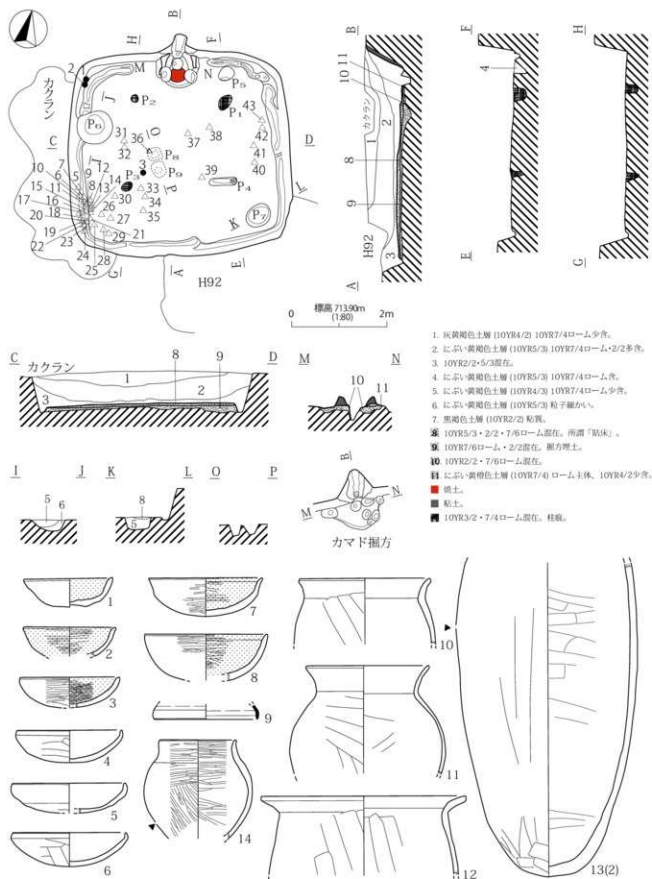


- 1. 濃い黄褐色土層 (10YR5/3) 10YR7/4ローム多含・3/2少含。→人為埋上。
- 2. 灰黄褐色土層 (10YR4/2) 10YR7/4ローム少含。
- 3. 黒褐色土層 (10YR2/2) 10YR7/4ローム少含。
- 4. 濃い黄褐色土層 (10YR7/4) ローム主体、10YR5/3少含。
- 5. 濃い黄褐色土層 (10YR5/3) 10YR7/4ローム多含、7/6ローム少含。
- 6. 濃い黄褐色土層 (10YR5/3) 10YR7/4ローム含。→埋方埋上。
- 7. 濃い黄褐色土層 (10YR5/3) 10YR7/4ローム・2/2含。→カマド埋方埋上。
- 焼土。
- 褐色土層 (10YR4/1) 粘土。

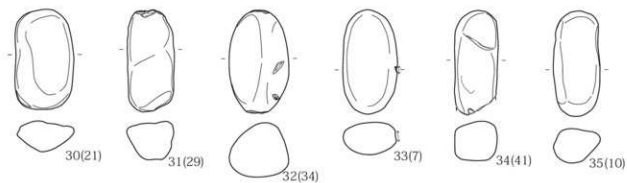
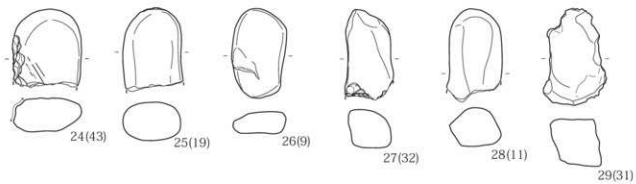
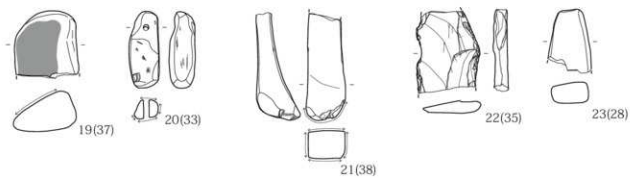
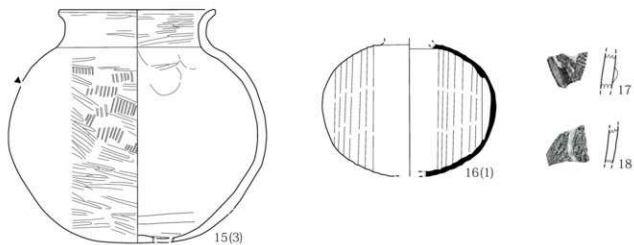
第56図 H98号住居址



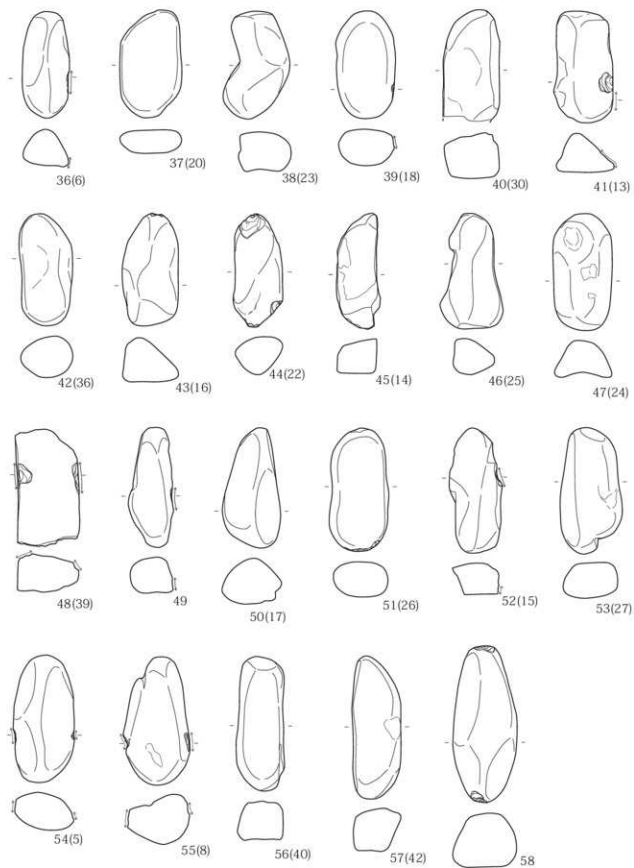
第 57 図 H102 号住居址



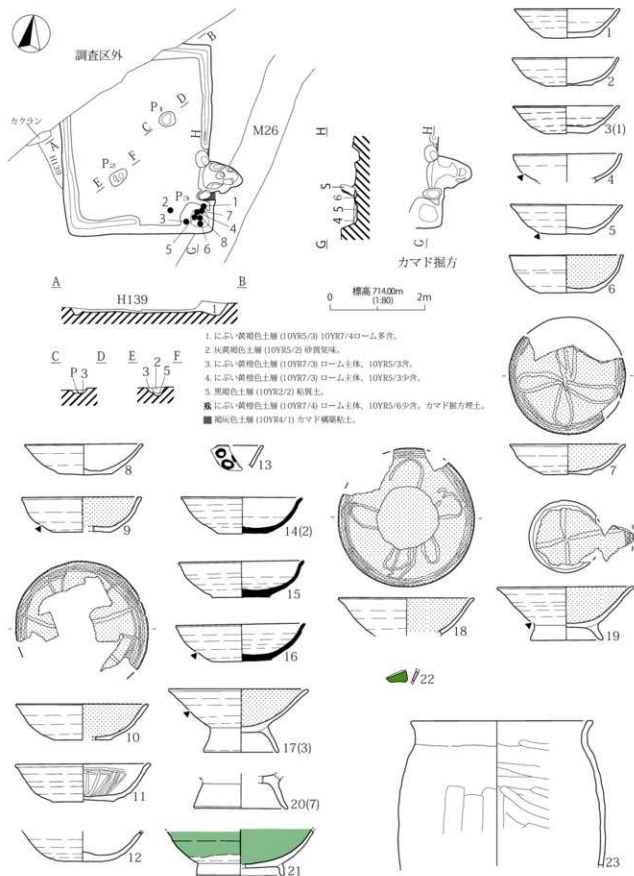
第58図 H 103号住居址(1)



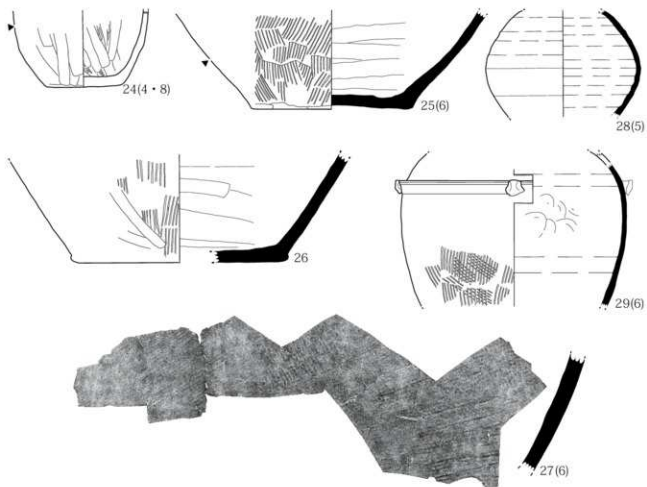
第59图 H103号住居址(2)



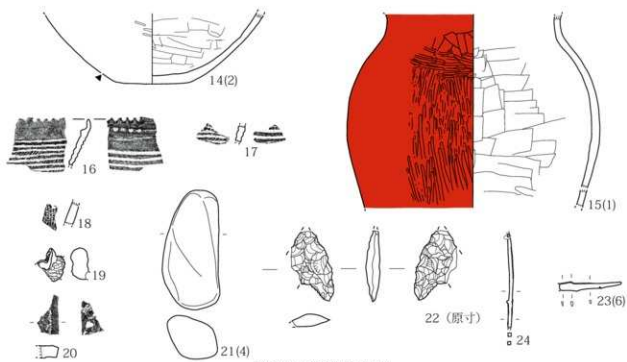
第60图 H103号住居址(3)



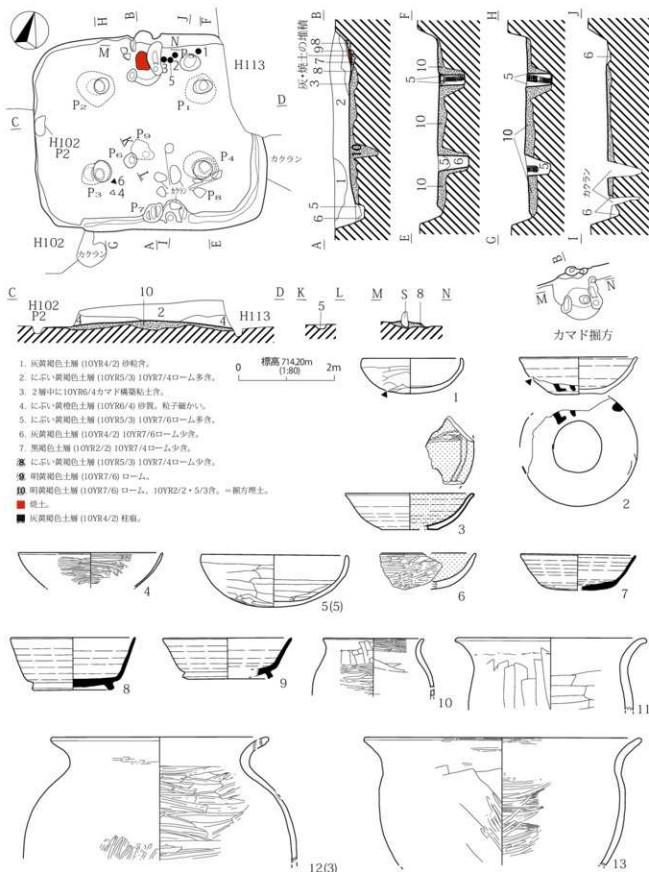
第61図 H104号住居址(1)



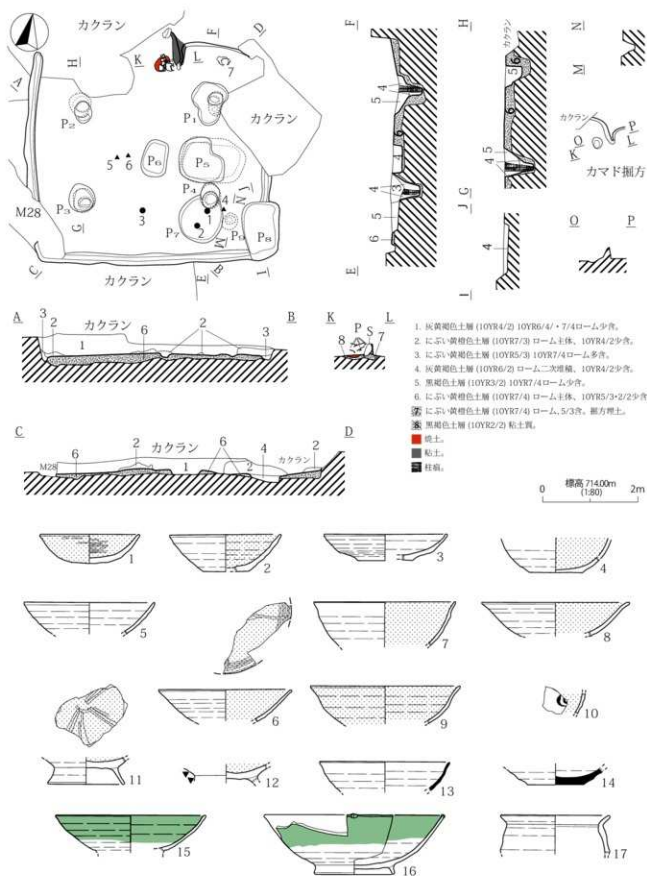
第62图 H104号住居址(2)



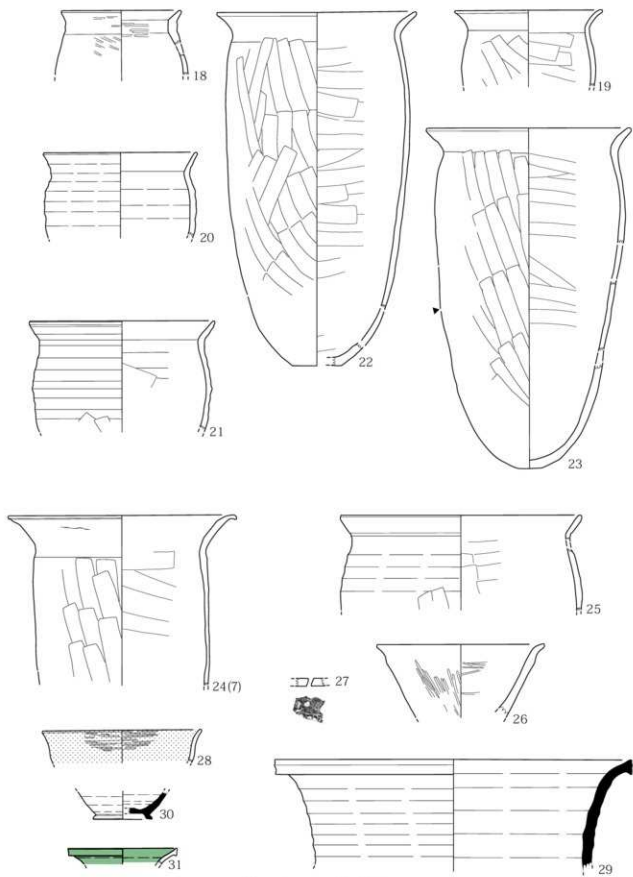
第64图 H105号住居址(2)




第63図 H105号住居址(1)



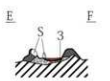
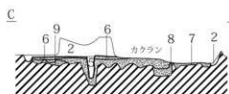
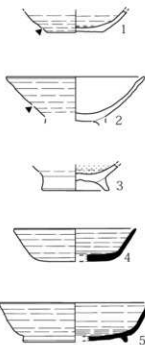
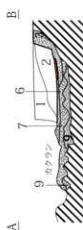
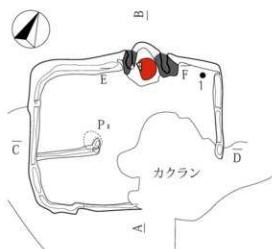
第65図 H110号住居址(1)



第66图 H110号住居址(2)

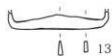
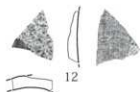
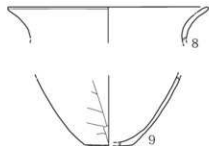
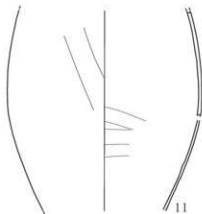
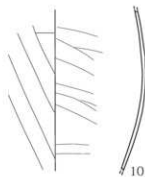


第 67 图 H110 号住居址 (3)

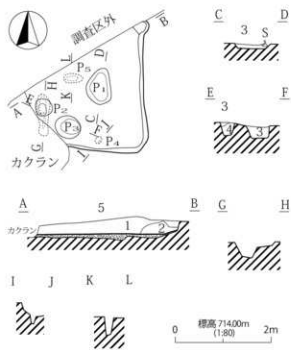


1. 灰黄褐色土層 (10YR4/2) 10YR7/4ローム少許。
 2. にぶい黄褐色土層 (10YR4/3) 10YR7/4ローム多量。
 3. にぶい黄褐色土層 (10YR5/3) 10YR3/1粘土多。
 4. 灰黄褐色土層 (10YR4/2) 粘質。
 5. 黒褐色土層 (10YR3/2) 10YR7/4ローム少許。
 6. 黒褐色土層 (10YR2/2) 10YR7/4ローム・S/3少許。粘質。
 7. 10YR2/2・4/2・7/6泥色。面方埋土。
 8. 灰黄褐色土層 (10YR4/2) 粘子層か。
 9. にぶい黄褐色土層 (10YR7/4) 10YR5/1少許。
- 焼土。
■ 粘土。



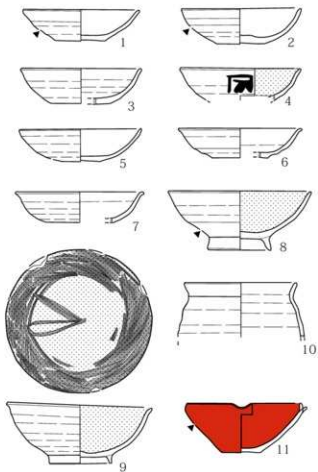
0 標高 714.40m (1.80) 2m



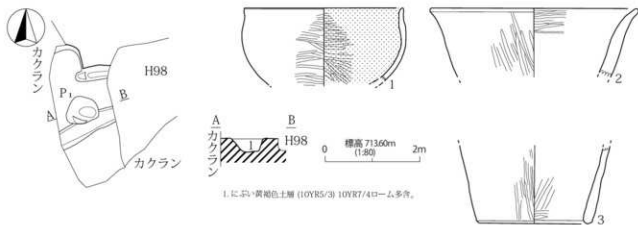
第 68 図 H113 号住居址



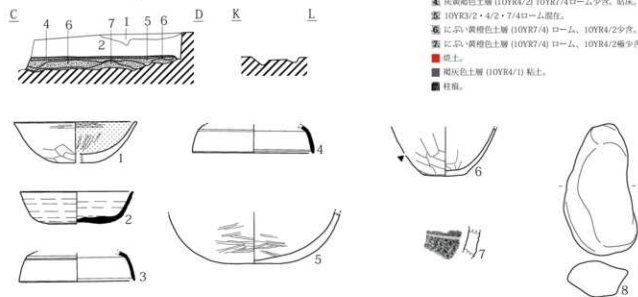
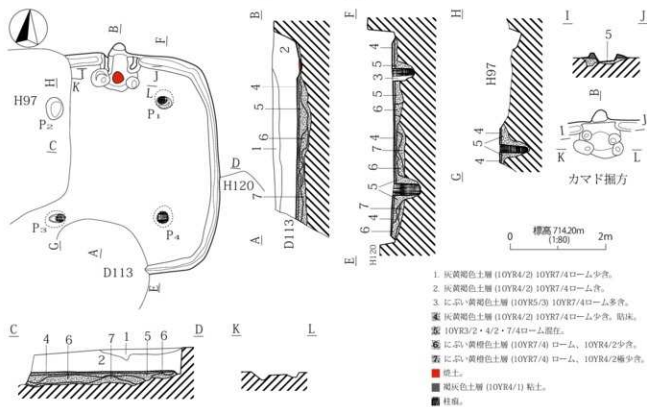
1. 黒褐色土層 (10YR3/2) 10YR7/4ローム多含。
2. に近い黄褐色土層 (10YR5/3) 10YR7/4ローム多含。
3. 黒褐色土層 (10YR3/2) 10YR7/4ローム少含。炭化物多。
4. に近い黄褐色土層 (10YR5/3) 10YR3/2、7/4ローム少含。
5. 明黄褐色土層 (10YR7/6) 10YR7/4ローム主体、2/2・5/3少含。面方埋土。



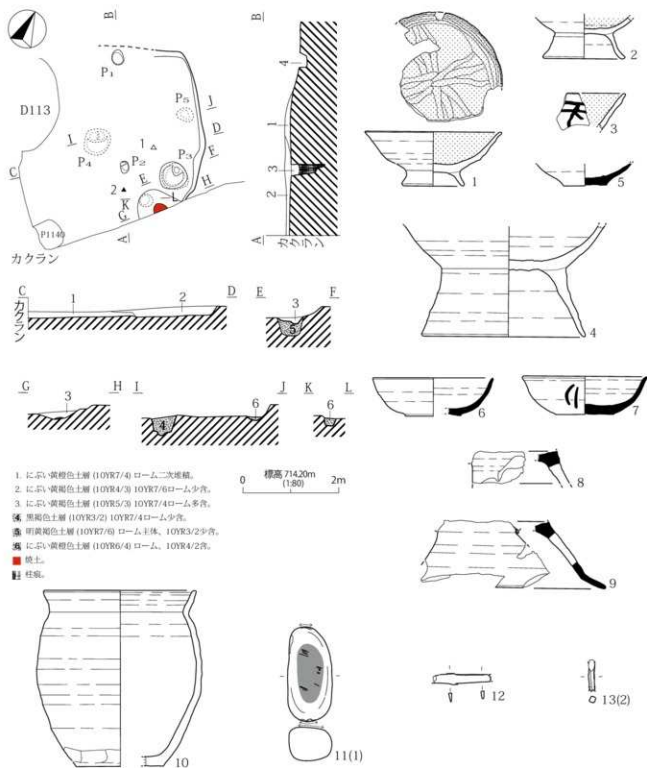
第69図 H114号住居址



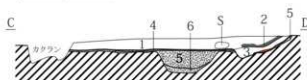
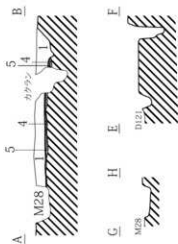
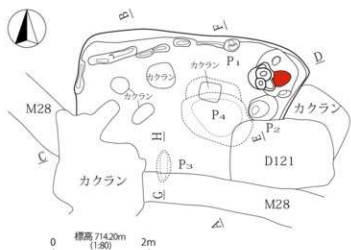
第70図 H118号住居址



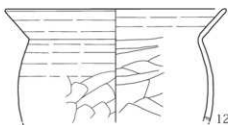
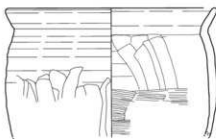
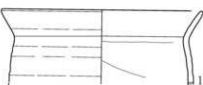
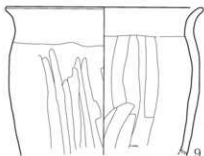

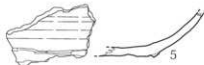
第72図 H122号住居址



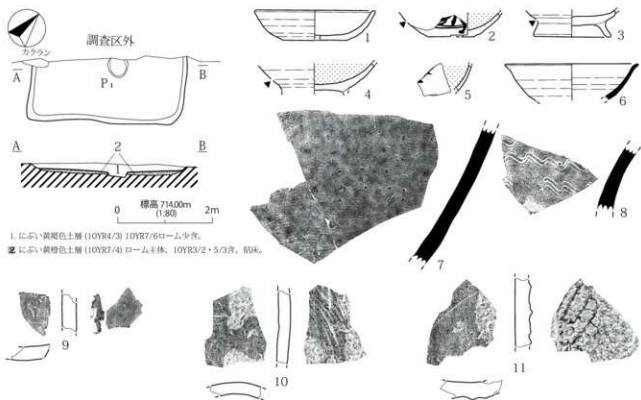
第71図 H120号住居址



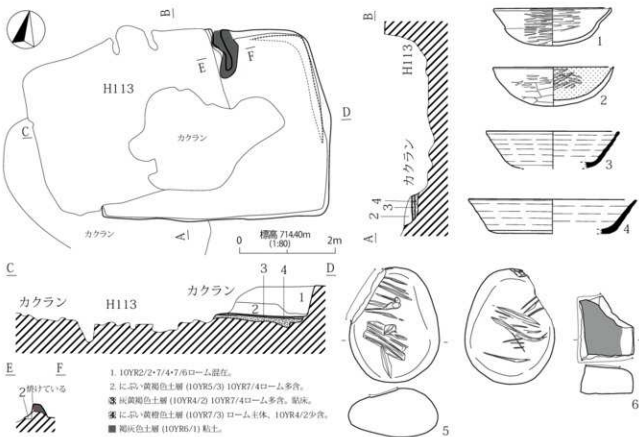
1. にぶい黄褐色土層 (10YR5/3) 10YR7/4ローム多含。
 ■ 黒褐色土層 (10YR3/1) カマド構築粘土(天井部の崩脱)。
 3. 10YR6/2・7/4ローム・灰の面在。
 薄灰黄褐色土層 (10YR4/2) 10YR7/4ローム少含。
 淡黒褐色土層 (10YR3/2) 10YR5/3・7/4ローム多含。
 6. にぶい黄褐色土層 (10YR7/4) ローム2次堆積。



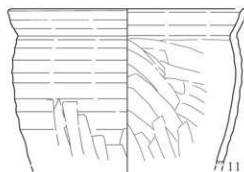
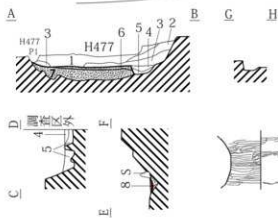
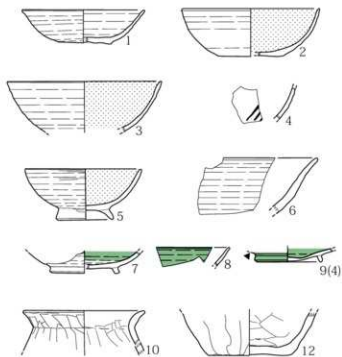
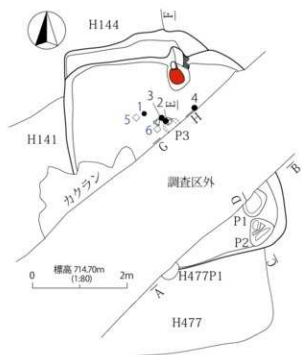
第73図 HI25号住居址




第74図 H139号住居址



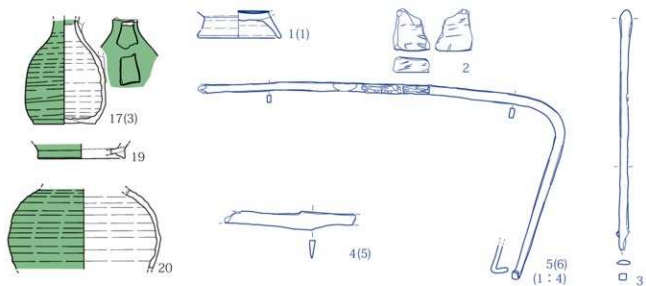
第75図 H140号住居址



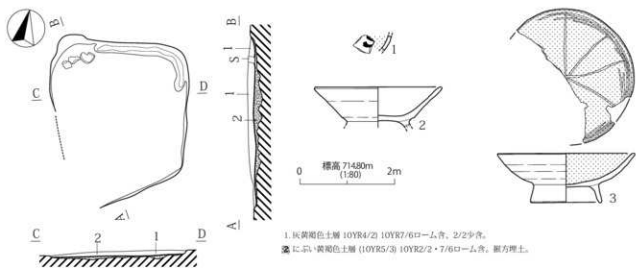
1. 白・黄褐色土層 (10YR4/3) 10YR7/4ローム多含, 2/2少含,
2. 白・黄褐色土層 (10YR7/4) ローム, 10YR4/2少含,
3. 白・黄褐色土層 (10YR7/4) ローム, 10YR2/2少含,
4. 黒褐色土層 (10YR3/2),
5. 白・黄褐色土層 (10YR6/4) 10YR7/4多含, 7/6少含,
- 灰黄褐色土層 (10YR4/2) 10YR7/4ローム少含, 弱夾,
- 10YR7/4・2/2・4/2層位. 掘方裡土,
- 白・黄褐色土層 (10YR5/3) 10YR7/6ローム, 2/2含,
- 焼土,
- 粘土.



第76図 H142号住居址(1)



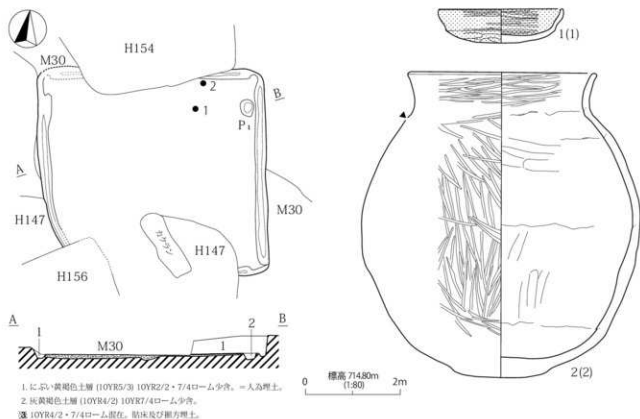
第77図 H142号住居址(2) (青は第198集に掲載済み)



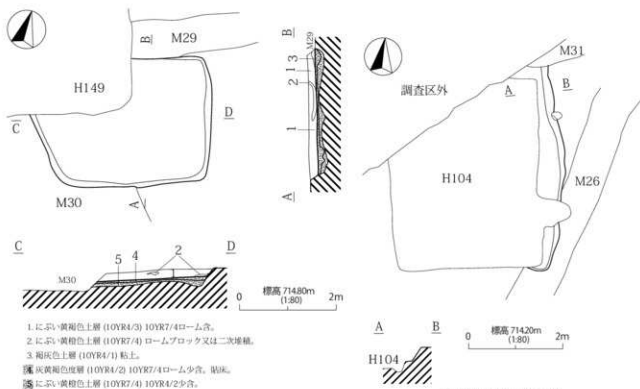
1. 灰黄褐色土層 10YR4/2 10YR7/6ローム含、2/2少含。

2. 灰黄褐色土層 (10YR5/3 10YR2/2・7/6ローム含、黒方埋土。

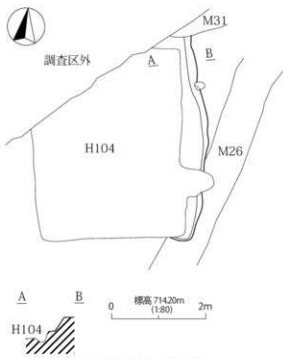
第78図 H143号住居址



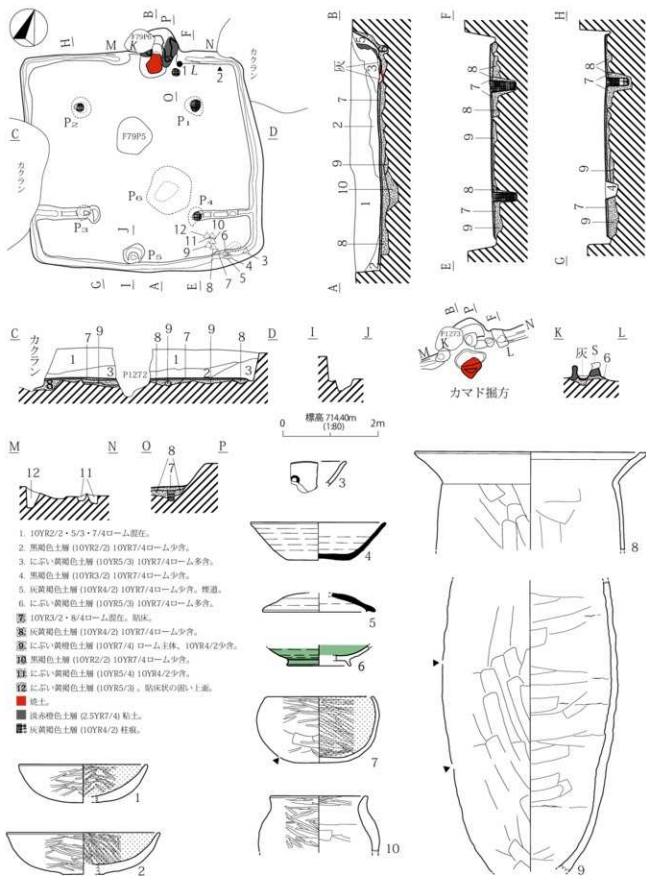
第79図 H148号住居址



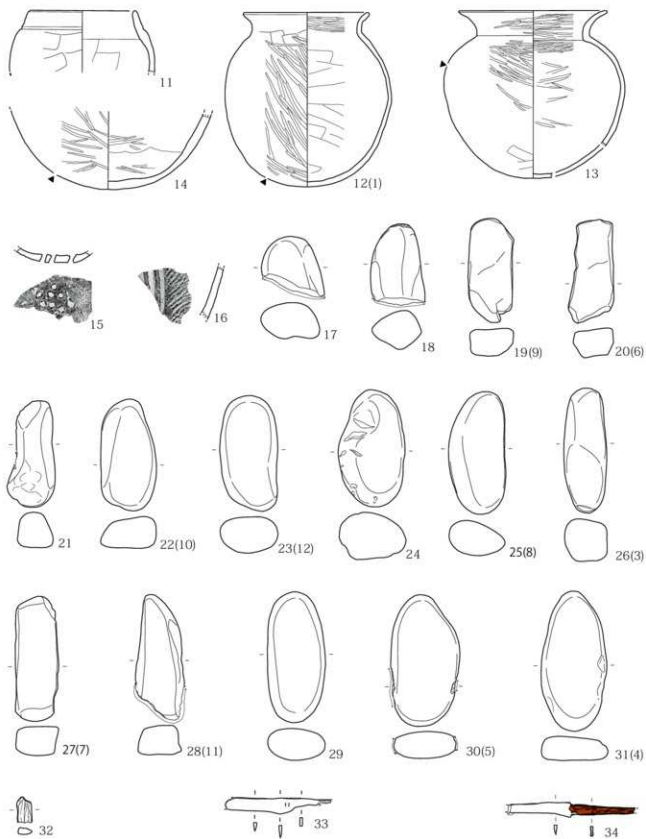
第84図 H154号住居址



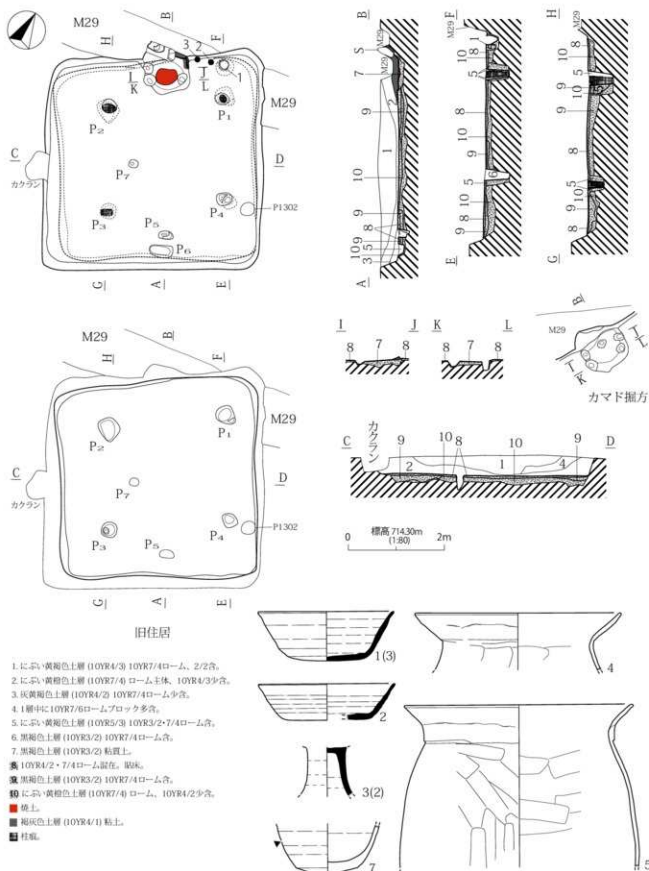
第93図 H194号住居址



第80図 H151号住居址(1)



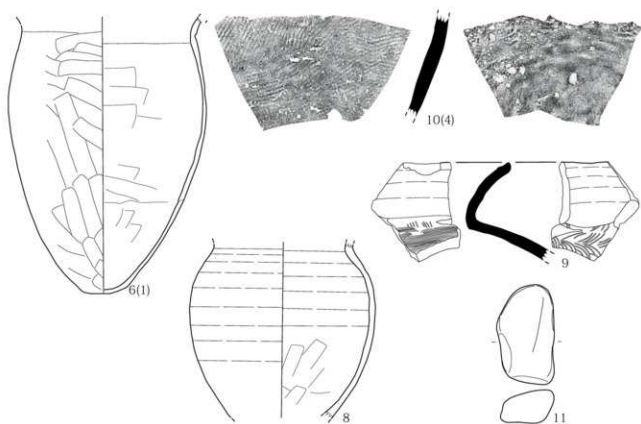
第81图 H151号住居址(2)



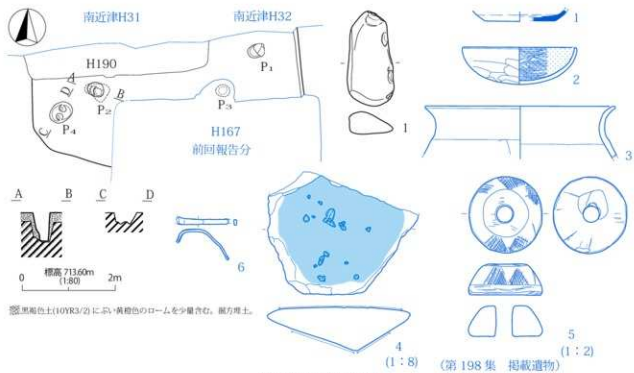
旧住居

1. 1に黄褐色土層 (10YR4/3) 10YR7/4ローム、2/2含。
 2. 1に黄褐色土層 (10YR7/4) ローム主体、10YR4/3少含。
 3. 灰黄褐色土層 (10YR4/2) 10YR7/4ローム少含。
 4. 1層中に10YR7/6ロームブロック多含。
 5. 1に黄褐色土層 (10YR3/3) 10YR3/2・7/4ローム含。
 6. 黒褐色土層 (10YR3/2) 10YR7/4ローム含。
 7. 黒褐色土層 (10YR3/2) 粘土上。
- 10YR4/2・7/4ローム混在、黒粘。
- 黒褐色土層 (10YR3/2) 10YR7/4ローム含。
- 1に黄褐色土層 (10YR7/4) ローム、10YR4/2少含。
- 粘土。
- 褐色土層 (10YR4/1) 粘土。
- 柱痕。

第82図 H152号住居址(1)



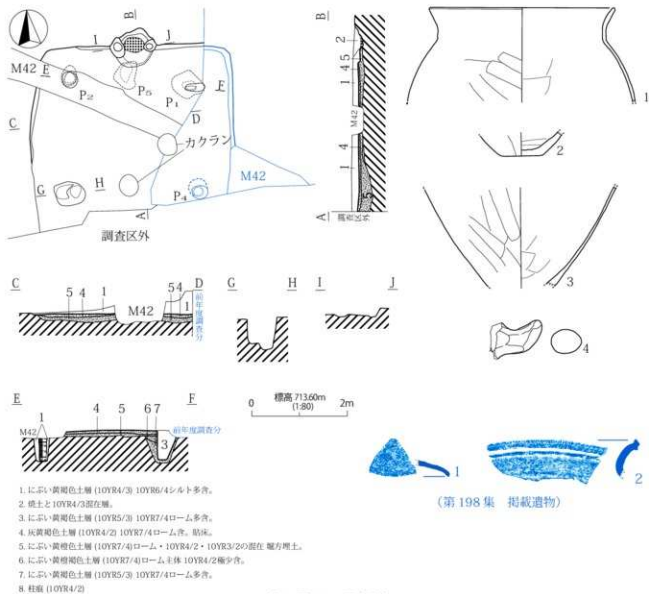
第 83 図 H152 号住居址 (2)



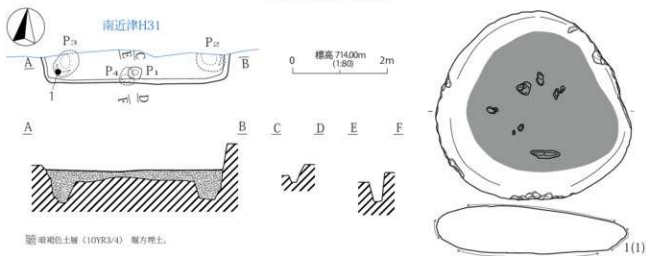
※黒褐色土(10YR3/2)に赤・黄褐色のロームを少量含む。硬方理土。

第 86 図 H177 号住居址

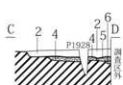
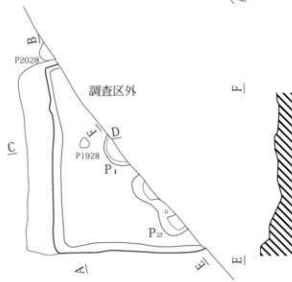
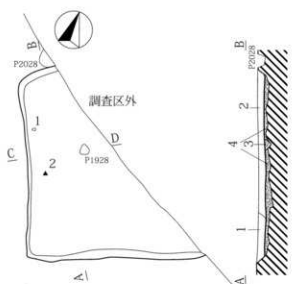
(第 198 集 掲載遺物)



第85図 H176号住居址

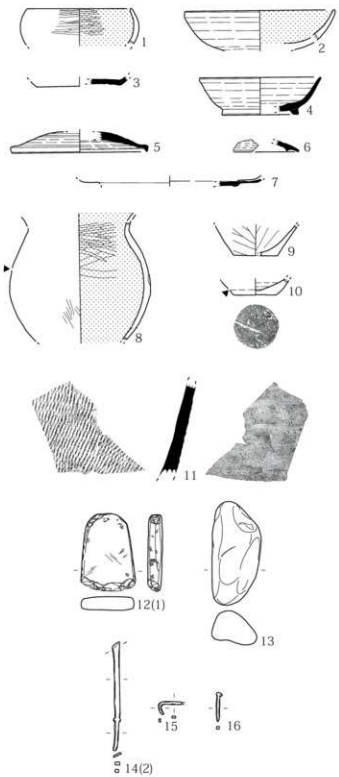


第89図 H190号住居址

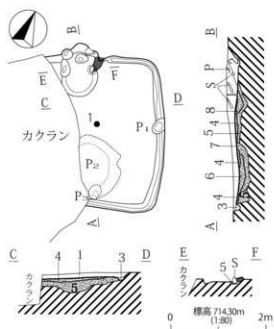


0 標高 714.60m (1.80) 2m

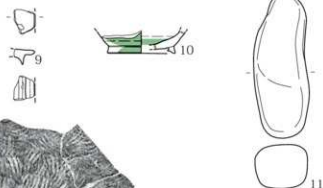
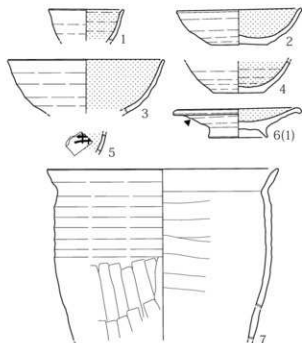
1. 黒褐色土層 (10YR3/2) 10YR5/4ロームブロック含。
2. 黒褐色土層 (10YR3/2) 10YR5/4ロームブロック・3/1粘土ブロック含。
3. 暗褐色土層 (10YR3/3) ローム粒子・ハミス含。
4. 10YR4/3ロームブロック・ハミス・暗褐色土ブロック散在。
5. 10YR3/3・10YR3/1粘土ブロック・5/4ブロック散在。
6. 黒褐色土層 (10YR3/2) 灰多含、10YR2/1ブロック少含。



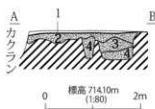
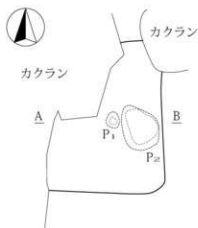
第 87 図 H180 号住居址



1. にぶい黄褐色土層 (10YR5/3) 10YR4/3シルト少含。
2. にぶい黄褐色土層 (10YR4/3) シルト、10YR2/2含。
3. 灰黄褐色土層 (10YR4/2)。
- 灰黄褐色土層 (10YR4/2) 10YR7/4ローム少含。灰灰。
- にぶい黄褐色土層 (10YR7/4) ローム主体、10YR3/2含。縦方埋土。
- にぶい黄褐色土層 (10YR6/4) 10YR7/4ローム多含。縦方埋土。
- にぶい黄褐色土層 (10YR6/3) 10YR7/4ローム多含。縦方埋土。
- 黒褐色土層 (10YR3/2)。縦方埋土。
- 黒灰色土層 (10YR4/1) 粘土。



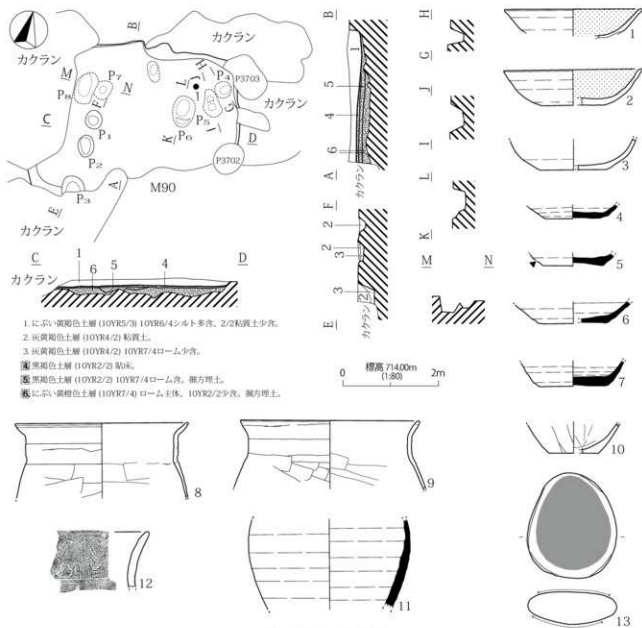
第88図 H189号住居址



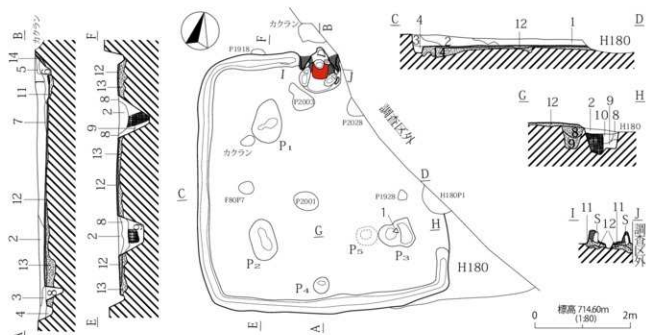
1. 灰黄褐色土層 (10YR5/2) 10YR6/4シルト・7/4ローム少含。
- 10YR4/2・7/4ローム混在。
- にぶい黄褐色土層 (10YR7/4) ローム主体。10YR4/2少含。
- にぶい黄褐色土層 (10YR5/3) 10YR7/4ローム多含。



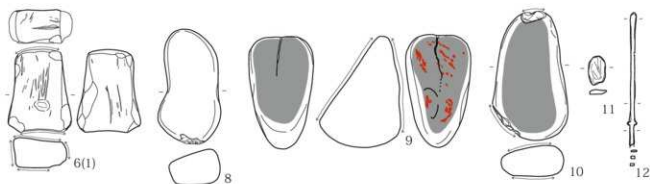
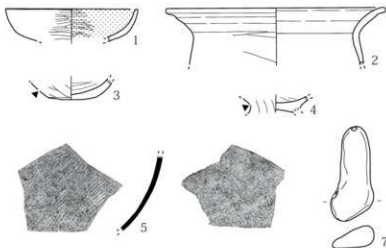
第90図 H191号住居址



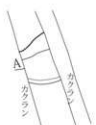
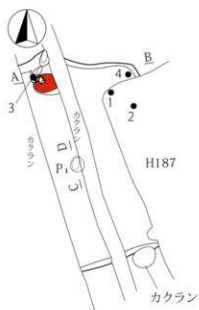
第 91 図 H192 号住居址



1. 黒褐色土層 (10YR3/2) 10YR2/1の粘土ブロック少々。
 2. 暗褐色土層 (10YR3/4) 10YR3/2少々。
 3. 黒褐色土層 (10YR3/2)。
 4. 灰黄褐色土層 (10YR4/2) 10YR5/4ローム多。
 5. 暗褐色土層 (5YR3/4) 焼土ブロック多。
 6. 暗褐色土層 (5YR3/4) 炭化物・5YR4/6粘土ブロック多。
 7. 極暗褐色土層 (5YR2/4) 炭化物少々。
 8. 灰黄褐色土層 (10YR4/2) 10YR7/4ローム・6/4シルト少々。
 9. にぶい黄褐色土層 (10YR7/4) ローム主体。10YR4/2少々。
 10. 灰黄褐色土層 (10YR4/2) 10YR7/4ローム少々。
 11. にぶい黄褐色土層 (10YR4/3) ローム粘土多。
 12. 黒褐色土層 (10YR2/3) 10YR4/6 ロームブロック多。
 13. 黒褐色土層 (10YR2/2) 10YR4/6ロームブロック多。
 14. にぶい赤褐色土層 (5YR5/4) 粘土・5YR2/2焼土少々。
- 焼土。
■ 粘土。
■ 柱痕。



第92図 H193号住居址



カマド振方



H187

カクラン



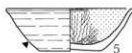
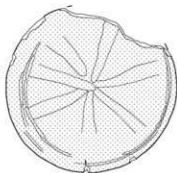
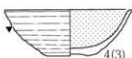
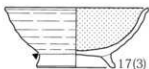
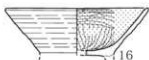
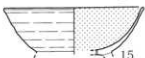


B

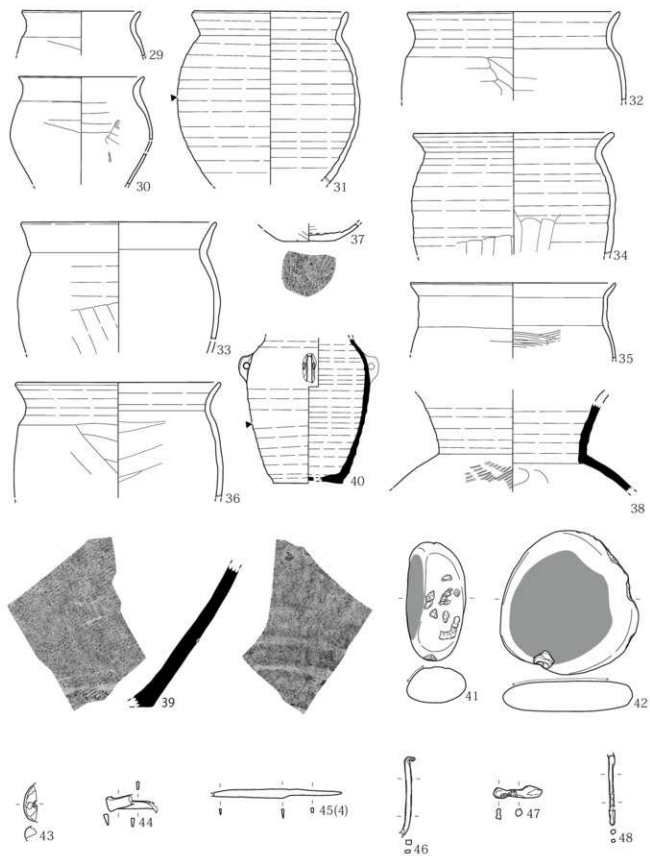
0 標高 714.20m (1:80) 2m

黒黒褐色土層 (10YR3/2) 10YR7/4ローム少量。

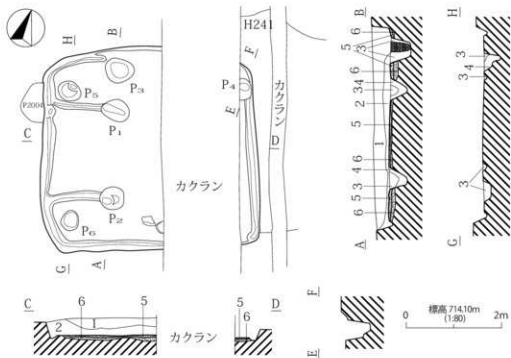
■成土。



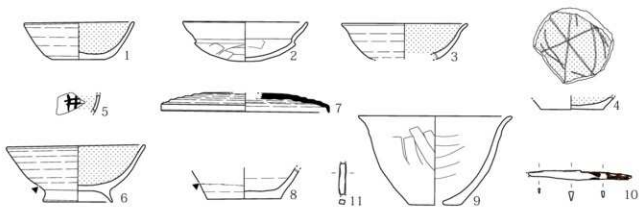
第94図 H241号住居址(1)



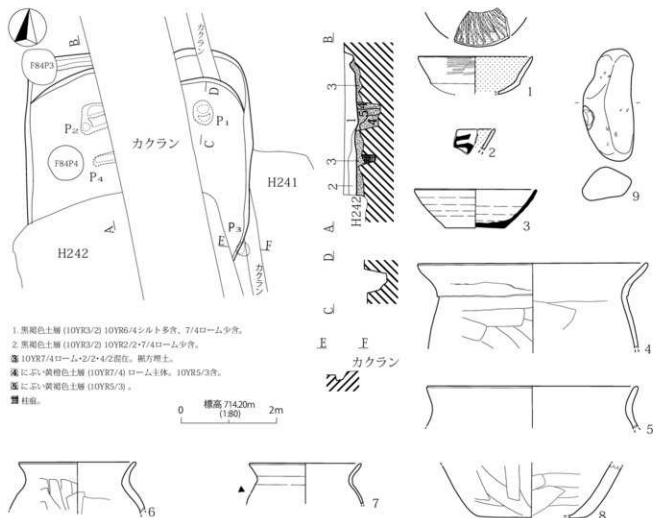
第 95 图 H241 号住居址 (2)



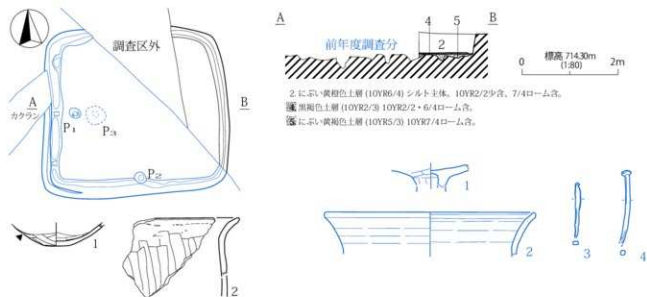
1. 灰黄褐色土層 (10YR5/2) 10YR7/4ローム少含。
2. 灰黄褐色土層 (10YR5/2) 10YR7/4ローム多含、6/4シルト少含。
3. 灰黄褐色土層 (10YR4/2) 10YR7/4ローム少含。
4. にぶい黄褐色土層 (10YR7/4) ローム主体、10YR5/3含。
5. にぶい黄褐色土層 (10YR7/4) ローム、10YR5/3・2/2少含、粘床。
6. にぶい黄褐色土層 (10YR7/4) ローム、10YR5/3少含、固方理土。
- 柱痕。



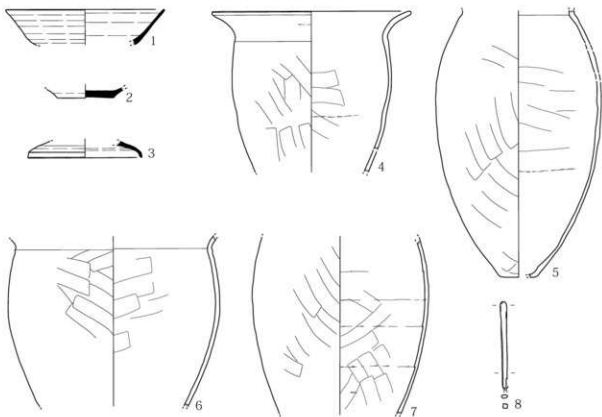
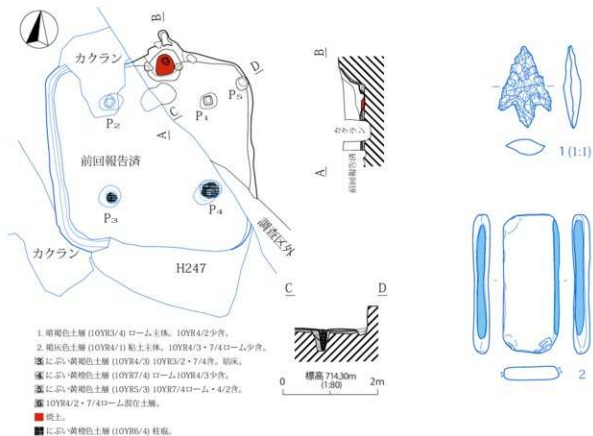
第 96 図 H242 号住居址



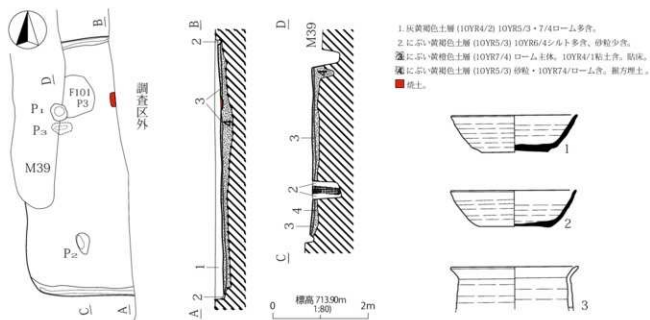
第 97 図 H243 号住居址



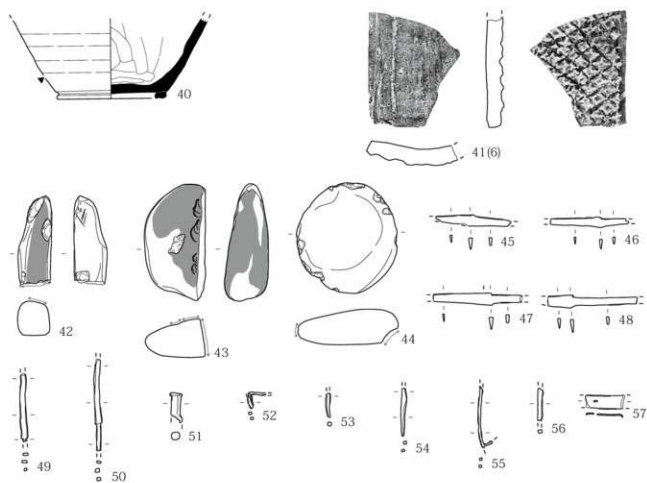
第 98 図 H246 号住居址



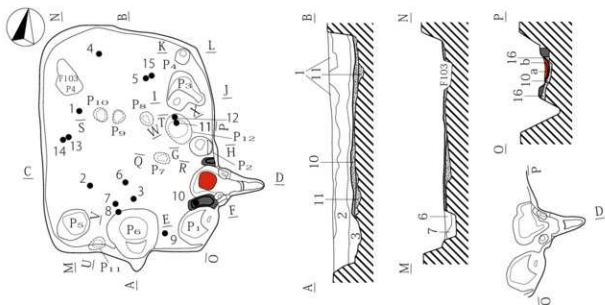
第 99 図 H253 号住居址



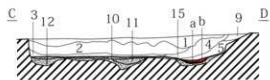
第100図 H254号住居址



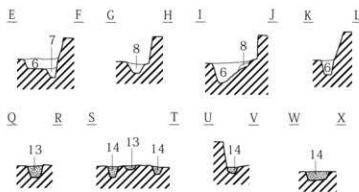
第103図 H256号住居址(3)



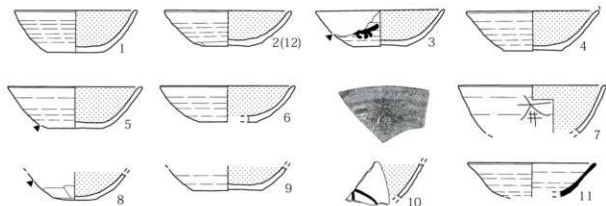
カマド掘方



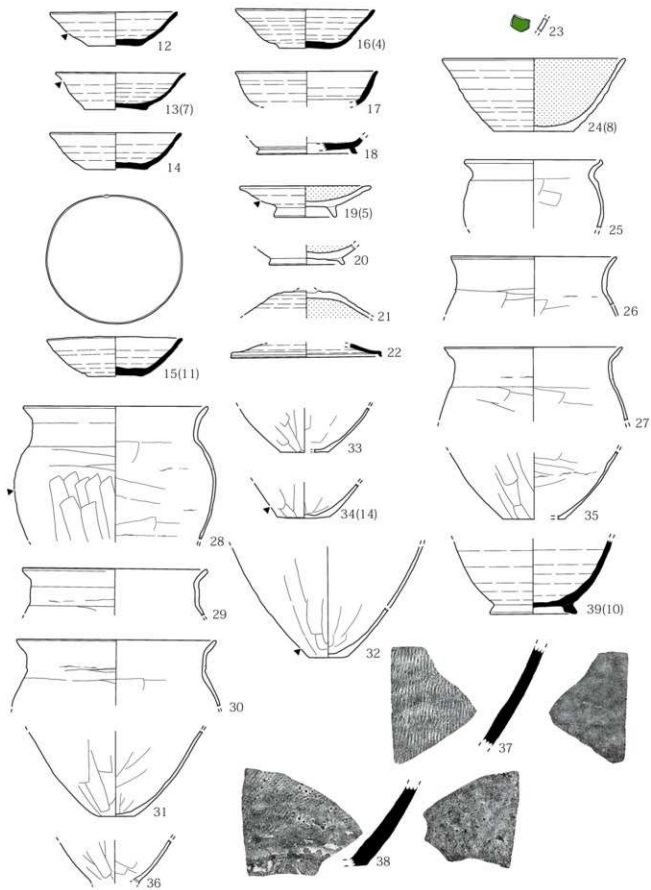
0 標高 714.80m (1:80) 2m



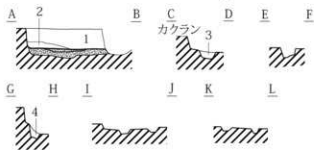
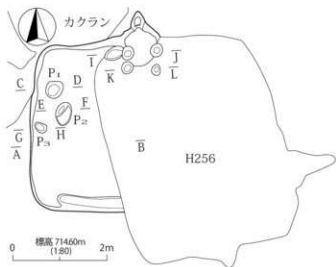
1. 黒褐色土層 (10YR3/1) 10YR2/3・小石含。
2. 灰黄褐色土層 (10YR4/2) 10YR3/1少含。
3. 黒褐色土層 (10YR2/3)。
4. 暗褐色土層 (10YR3/3) 10YR2/1粘土微含。
5. 黒色土層 (10YR2/1) 粘土多含。
6. 灰黄褐色土層 (10YR4/2) 10YR5/3・6/4含。
7. 黒褐色土層 (10YR2/3)。
8. 黒色土層 (10YR2/1) 粘土ブロック・灰含。
9. 黒褐色土層 (10YR3/3) 粘土・硬土微含。
10. 暗褐色土層 (10YR3/4) 10YR3/1粘土ブロック含。
11. 褐色土層 (10YR4/4) 10YR3/1・6/6含。
12. 濃い黄褐色土層 (10YR6/4)。
13. 灰黄褐色土層 (10YR4/2) 10YR6/4ローム含。
14. 黒褐色土層 (10YR2/3) 10YR2/1粘土少含。
15. 濃い黄褐色土層 (10YR6/3) 10YR5/3・2/3含。
16. 褐色土層 (10YR4/6) 10YR2/3少含。
- 青褐色土層 (5YR4/6) 硬土。
- 暗赤褐色土層 (5YR2/4) 硬土、炭化物微含。
- 黒褐色土層 (10YR3/1)、粘土。



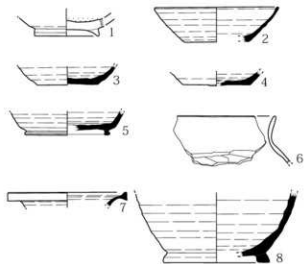
第 101 図 H256 号住居址 (1)



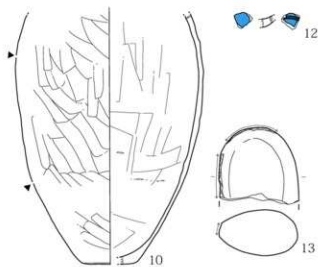
第 102 图 H256 号件图(2)



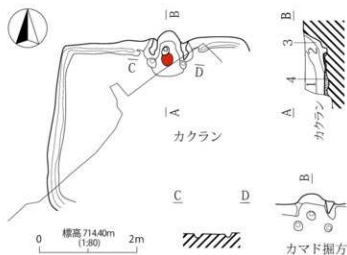
1. 黒褐色土層 (10YR3/3) 主体。10YR6/4ローム少量。
 2. 黒褐色土層 (10YR2/3) 主体。
 3. 10YR7/4ローム・5/3層在。
 4. にふい・黄褐色土層 (10YR7/4) ローム二次堆積。10YR4/2少含。
- 断面方



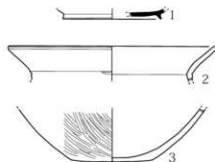
第 104 図 H257 号住居址



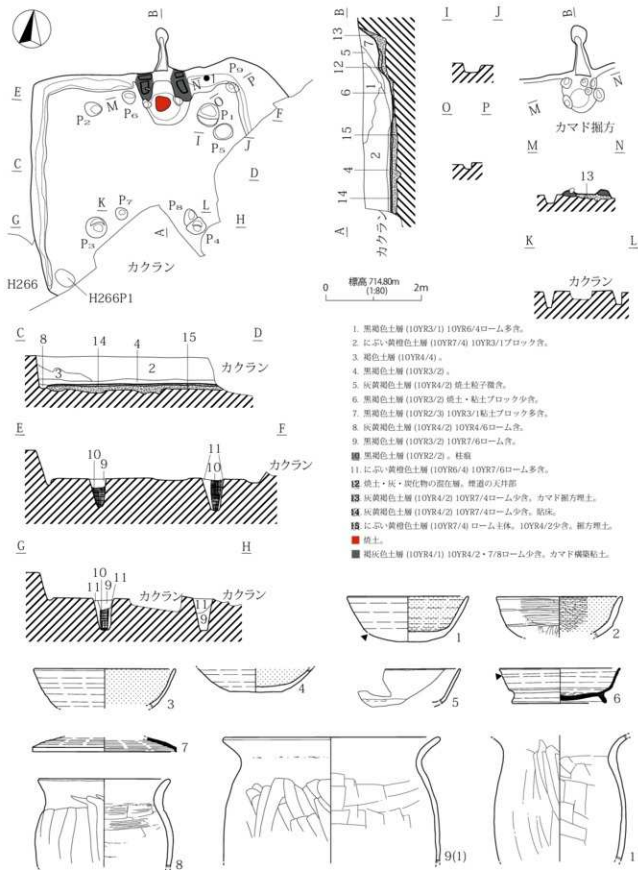
第 107 図 H267 号住居址 (2)



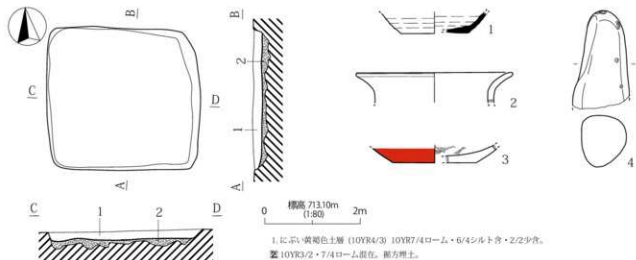
1. 灰黄褐色土層 (10YR4/2) 7.5YR5/3粘土・10YR7/4ローム含。
 2. にふい・黄褐色土層 (10YR6/4) 10YR4/2少含。
 3. にふい・褐色土層 (7.5YR5/3) 粘土主体。10YR4/2・7/4ローム少含。
 4. にふい・黄褐色土層 (10YR7/4) ローム主体。10YR4/2少含。
- 焼土。



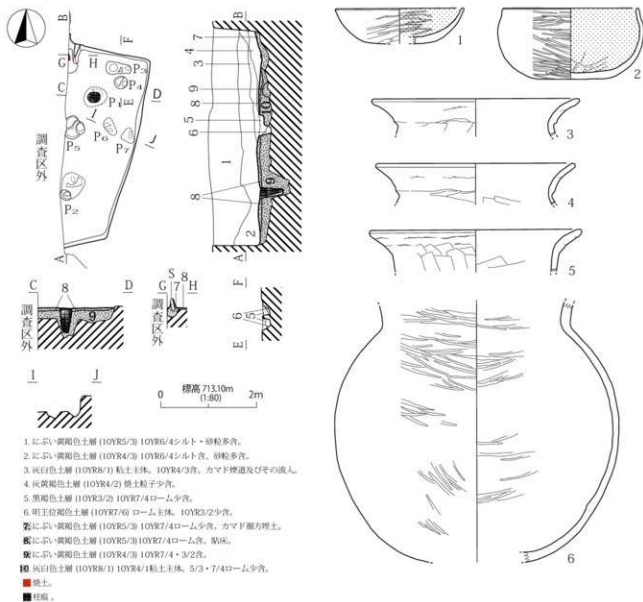
第 105 図 H265 号住居址



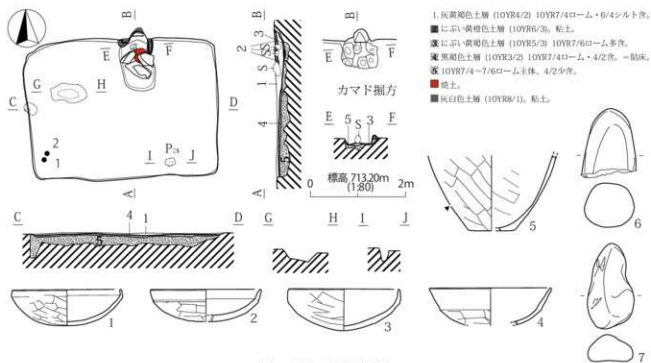
第 106 図 H267 号住居址 (1)



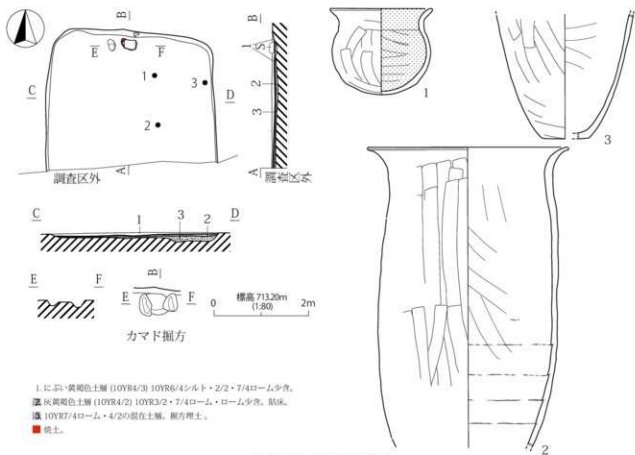
第108図 H269号住居址



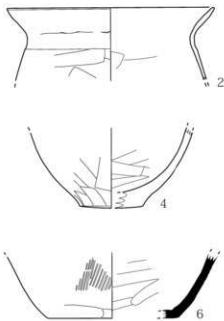
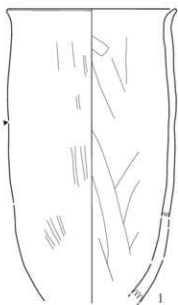
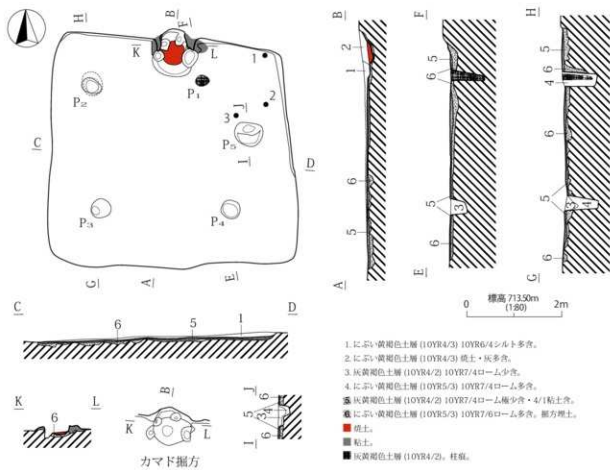
第109図 H270号住居址



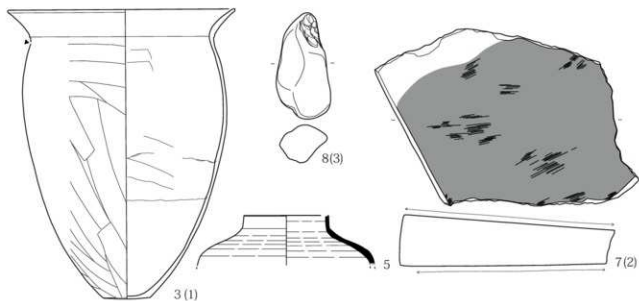
第110図 H271号住居址



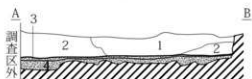
第111図 H272号住居址



第 112 図 H273 号住居址 (1)

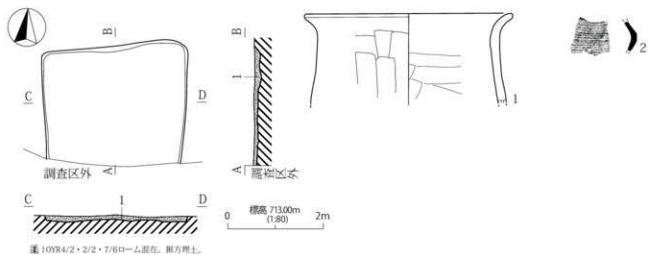


第113図 H273号住居址(2)

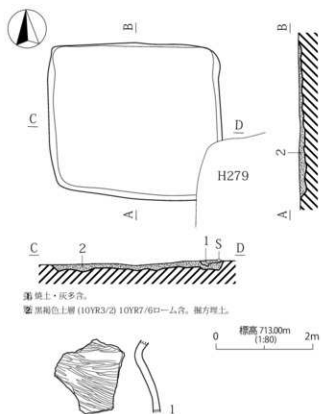


- 1.に云・黄褐色土層(10YR5/3) 10YR6/4シルト多含。
 2.に云・黄褐色土層(10YR4/3) 10YR6/4シルト多。
 3.に云・黄褐色土層(10YR4/1) 粘土・7/6ローム混在・粘灰。
 4.に云・黄褐色土層(10YR3/2) 10YR6/4シルト・2/2・7/4ローム多混在。硬方理土。

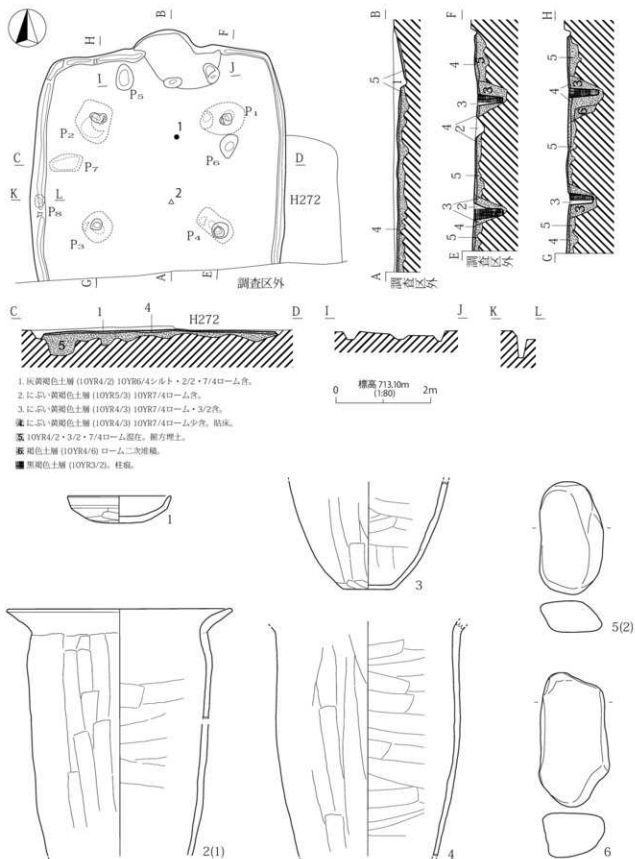
第114図 H276号住居址



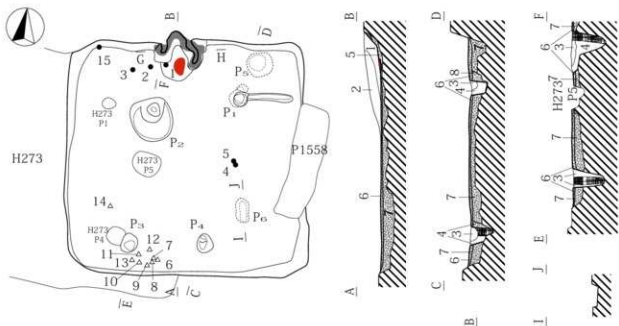
第 115 图 H278 号住居址



第 117 图 H280 号住居址



第116図 H279号住居址



1. にふい黄褐色土層 (10YR4/3) 10YR4/1粘土・S/1粘土・7/4ローム少量。
2. にふい黄褐色土層 (10YR5/3) 焼土・灰含。
3. 灰黄褐色土層 (10YR4/2) 10YR7/4ローム少量。
4. にふい黄褐色土層 (10YR5/3) 10YR7/4ローム多含。

■ にふい黄褐色土層 (10YR4/1) 10YR8/1粘土・3/2・7/4ローム含。カマド断面。

■ 黄褐色土層 (10YR4/3) 10YR8/1粘土・3/2・7/4ローム含。陥坑。

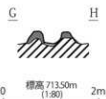
■ 10YR4/3・3/2・砂粒の混在。陥坑埋土。

■ 10YR7/4ローム・砂粒の混在。

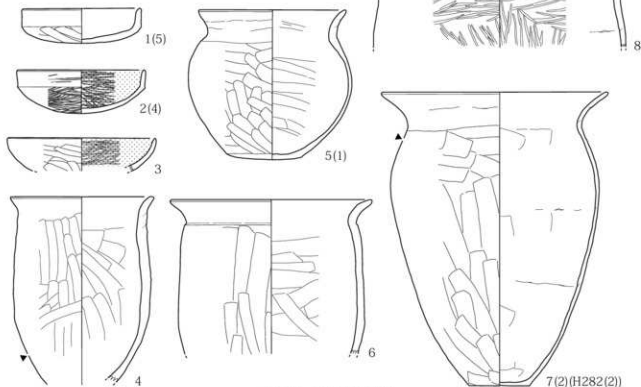
■ 焼土。

■ 灰白色土層 (10YR8/1)。粘土。

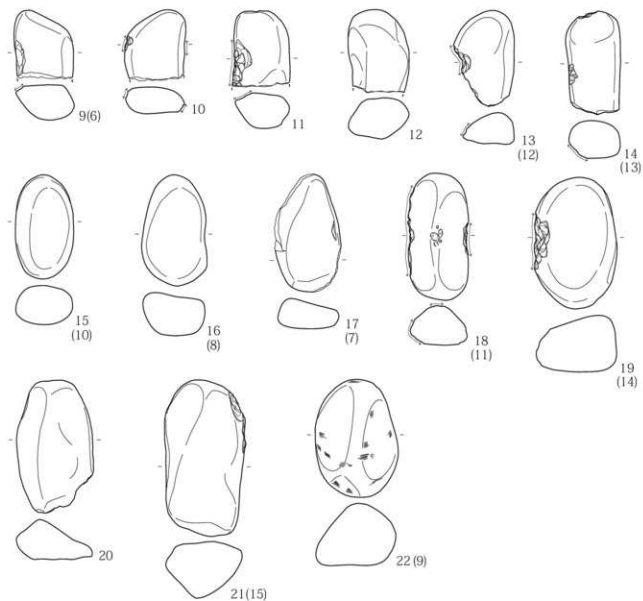
■ 黄褐色土層 (10YR3/2)。柱痕。



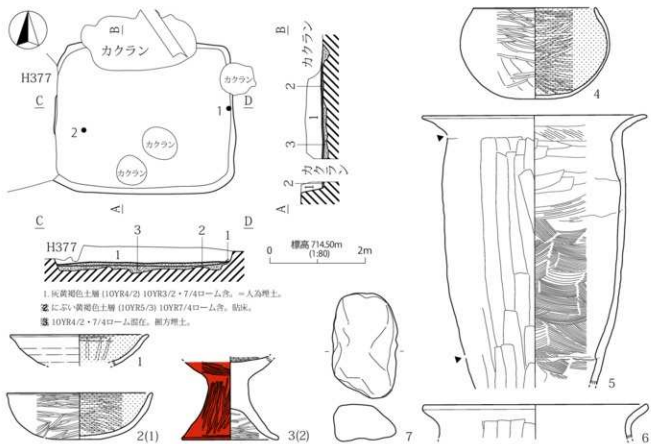
カマド断面



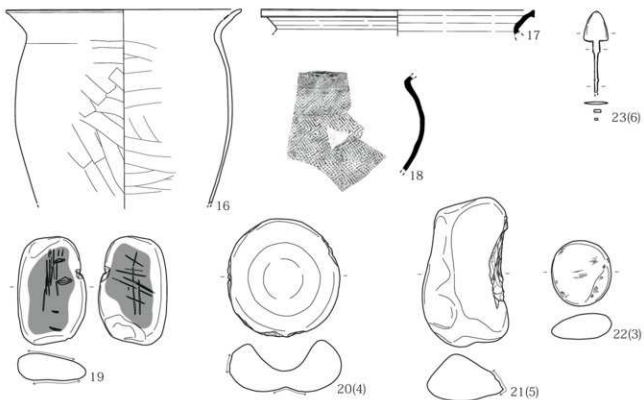
第118図 H281号住居址(1)



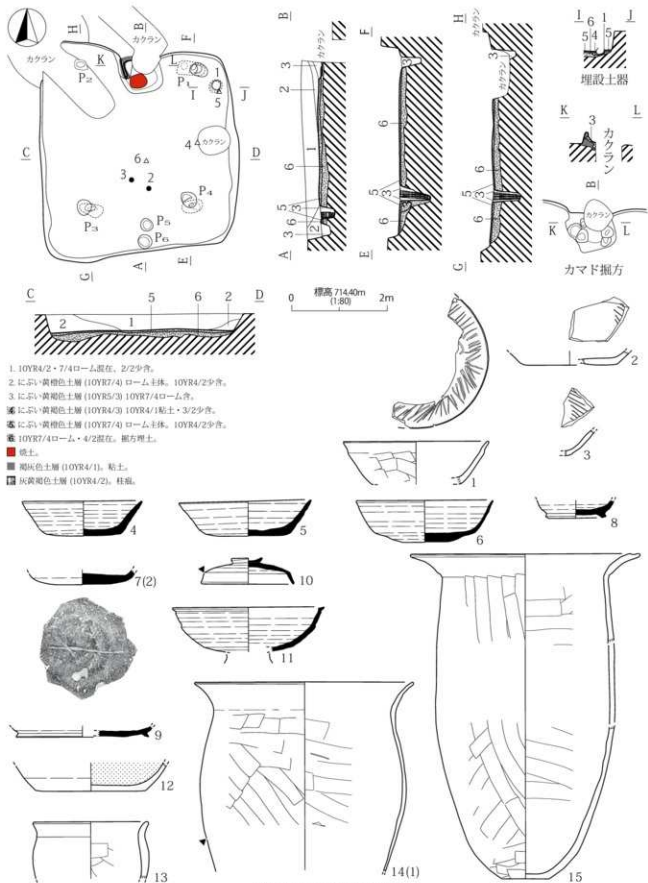
第 119 图 H281 号住居址 (2)



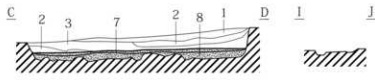
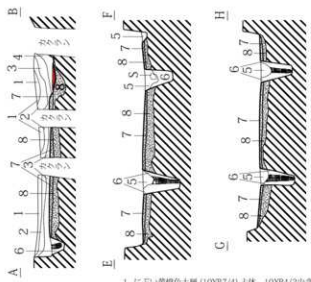
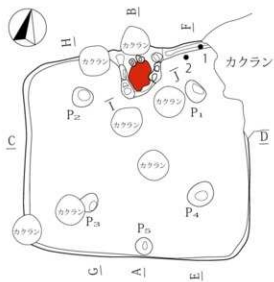
第 120 図 H369 号住居址



第 122 図 H370 号住居址 (2)

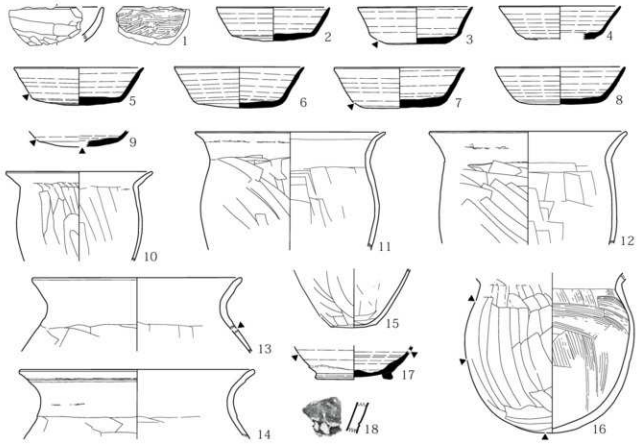


第121図 H370号住居址(1)

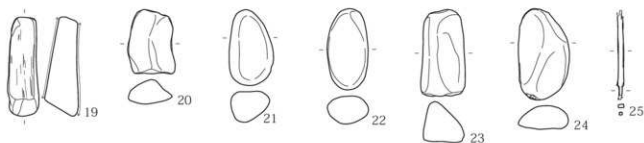


標高 714.70m (1.80) 2m

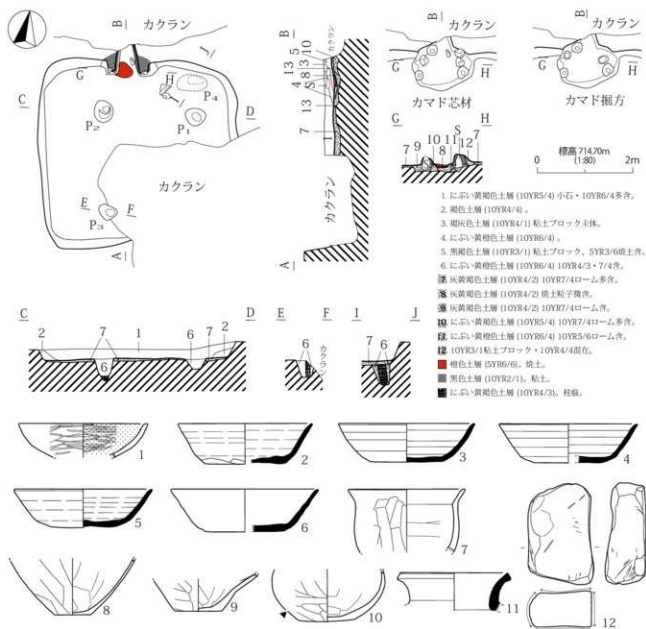
1. にぶい黄褐色土層 (10YR7/4) 主体, 10YR4/2少含。
 2. にぶい黄褐色土層 (10YR4/3) 10YR7/4ローム少含。
 3. にぶい黄褐色土層 (10YR7/4) ローム 10YR4/2塊少含。
 4. 10YR4/1粘土・7/4ローム混在, 粘土少含。
 5. 灰黄褐色土層 (10YR4/2) 10YR7/4ローム多含。
 6. にぶい黄褐色土層 (10YR7/4) 10YR4/2少含。
- 10YR4/3・7/4・7/6ローム混在, 粘土。
 ▲ 黒方理土。
 ● にぶい黄褐色土層 (10YR7/4) ローム主体, 10YR4/2・2/2含。



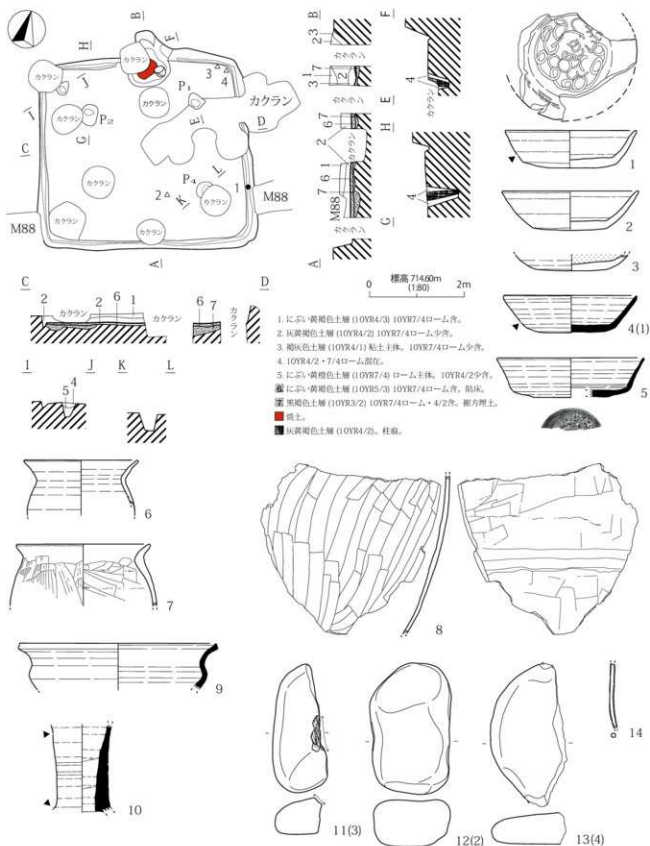
第123図 H371号住居址(1)



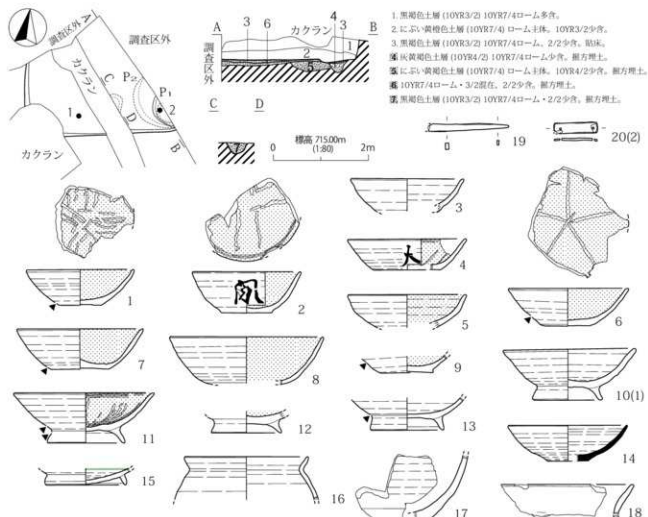
第124図 H371号住居址(2)



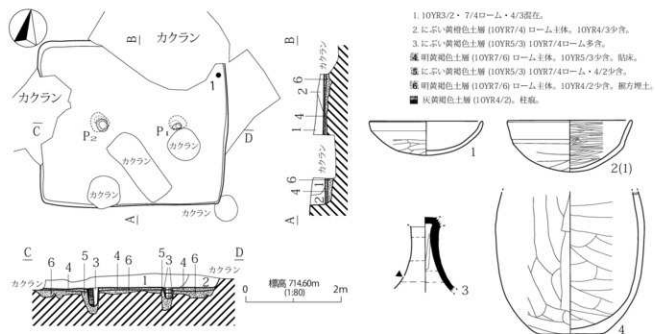
第125図 H372号住居址



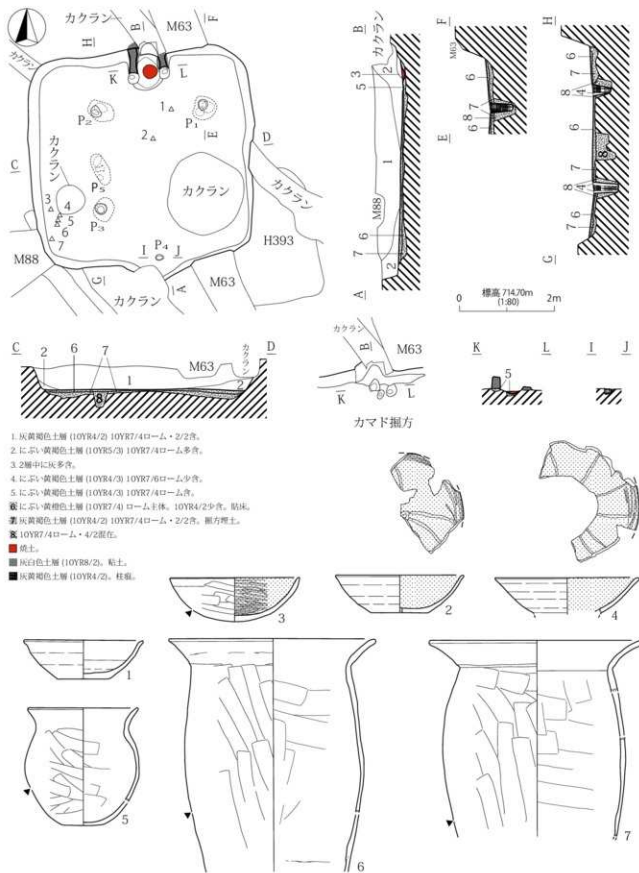
第 126 図 H373 号住居址



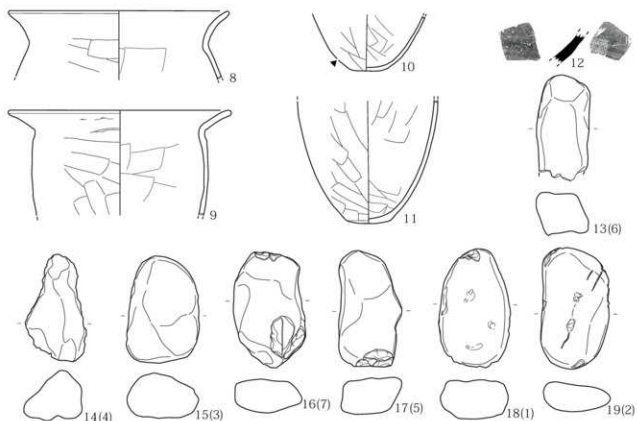
第127図 H374号住居址



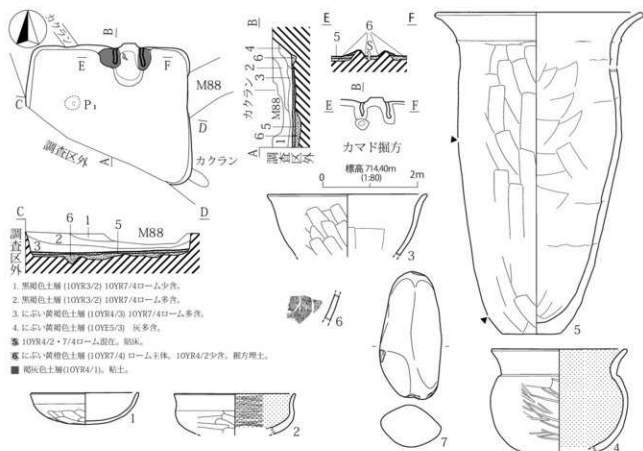
第129図 H378号住居址



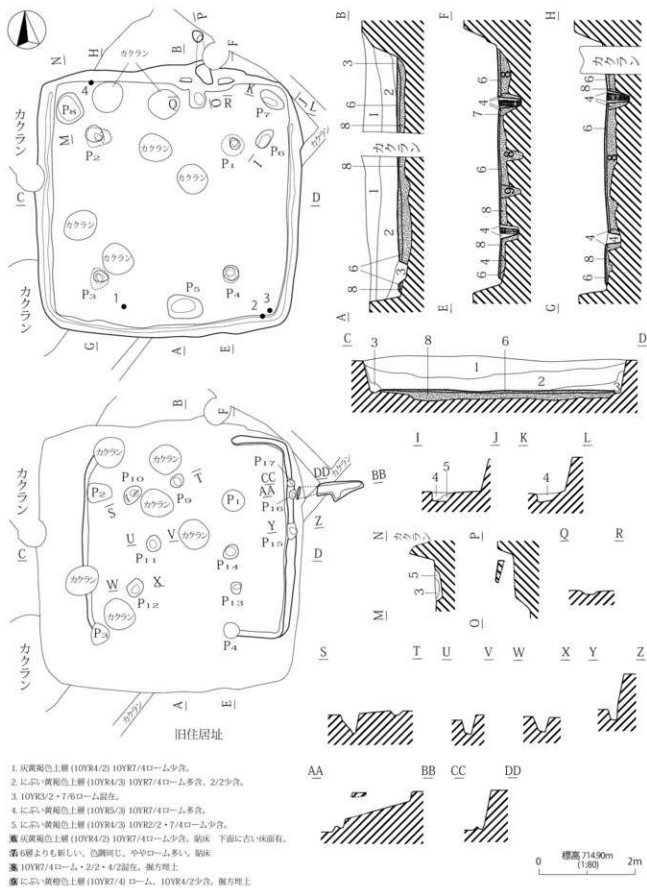
第130図 H379号住居址(1)



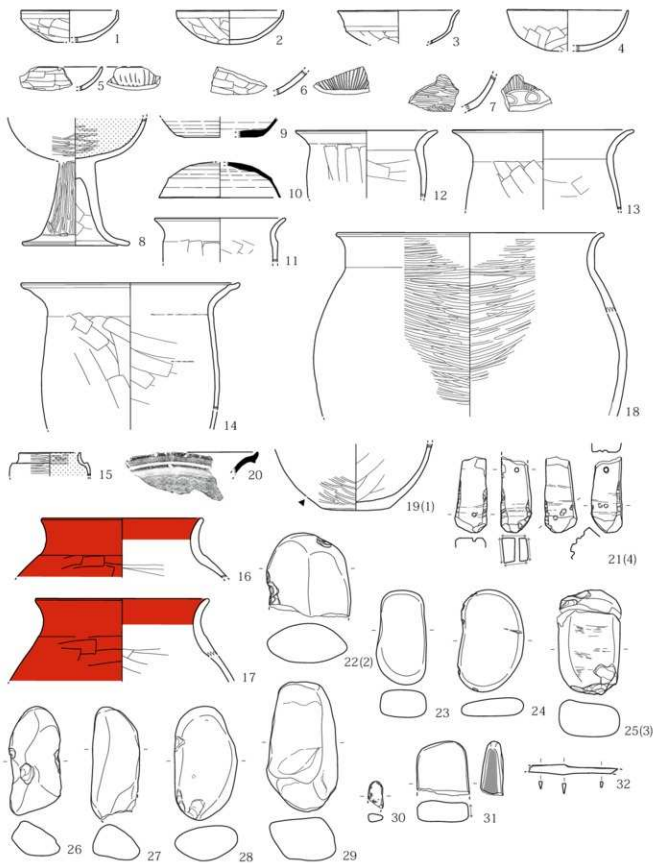
第131図 H379号住居址(2)



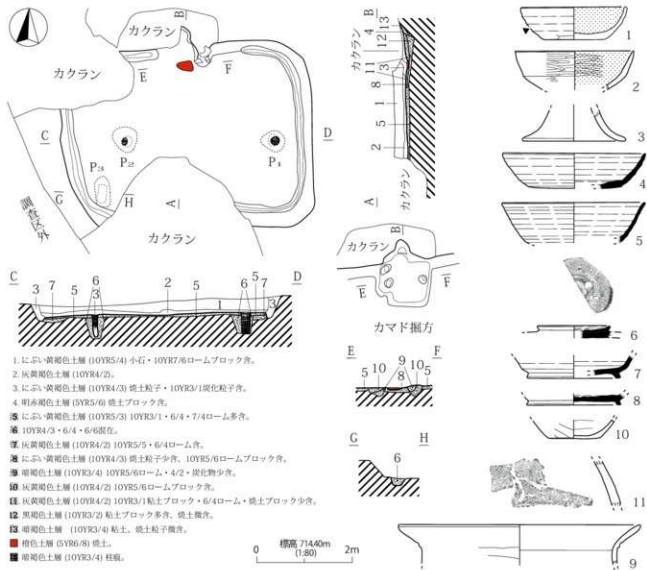
第136図 H384号住居址



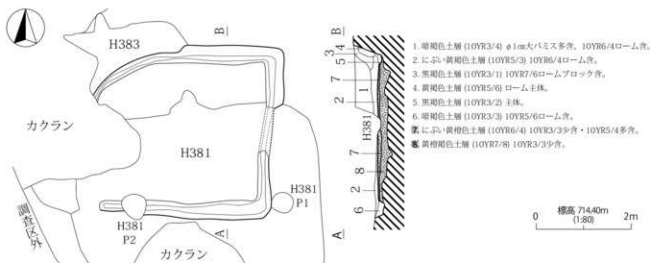
第132図 H380号住居址(1)



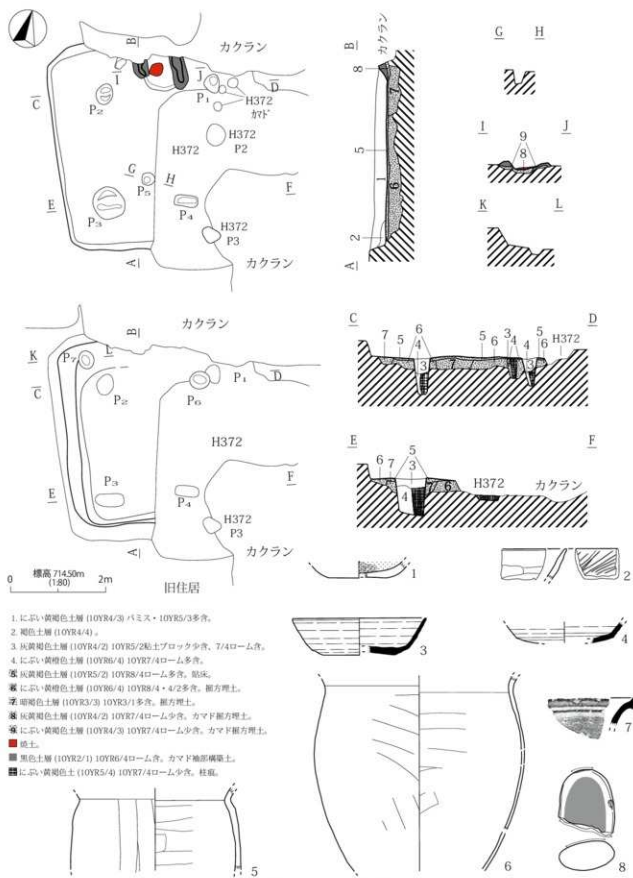
第133图 H380号住居址(2)



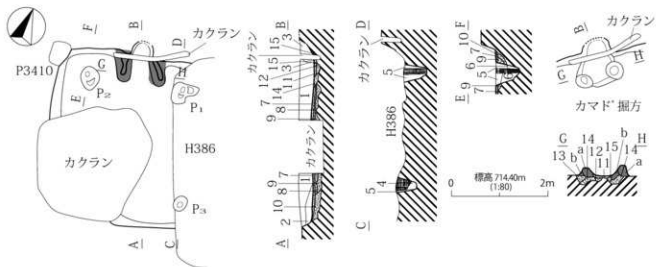
第134図 H381号住居址




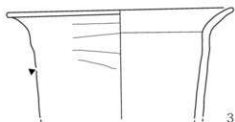
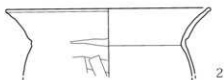
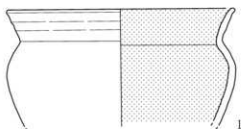
第137図 H385号住居址



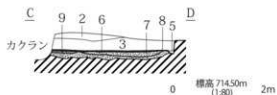
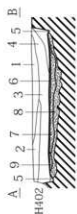
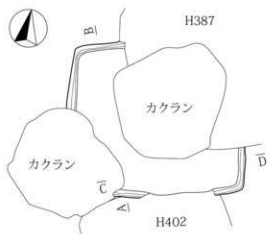
第138図 H386号住居址



1. 黒褐色土層 (10YR3/2) ϕ 0.5~1m大/バミス多含。
2. 灰黄褐色土層 (10YR4/2)。
3. 黒褐色土層 (10YR3/1) 粘土多含。
4. 赤・黄褐色土層 (10YR4/3)。
5. 赤・黄褐色土層 (10YR6/4) ローム多含。
6. 赤・黄褐色土層 (10YR7/4) 10YR8/8含。
7. 黒褐色土層 (10YR3/1) 10YR6/4ローム含。
8. 暗褐色土層 (10YR3/3) 10YR7/6ローム含。
9. 赤・黄褐色土層 (10YR5/4) 10YR7/6・7/8ローム含。
10. 赤・黄褐色土層 (10YR6/4) 10YR7/6ローム含。
11. 灰褐色土層 (10YR4/1) 炭化物少含。10YR5/4ローム少含。
12. 赤・黄褐色土層 (10YR5/4) 10YR3/2含。
13. 赤・黄褐色土層 (10YR4/3) 10YR6/4ローム多含。
14. 暗褐色土層 (10YR3/4) 10YR6/6ローム多含。
15. 赤・黄褐色土層 (10YR6/3) 10YR3/3含。
- 黒褐色土層 (10YR3/1) 粘土主体。
- 黒褐色土層 (10YR3/1) 10YR6/4ローム含。粘土。
- 黒褐色土層 (10YR3/2) 柱痕。

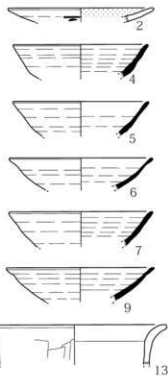
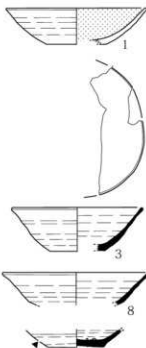
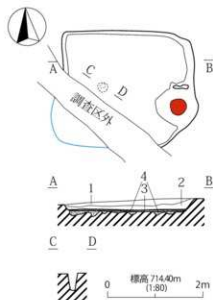


第139図 H387号住居址

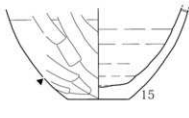
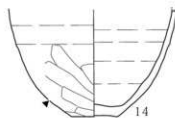
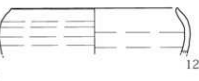
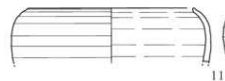


1. 土に多い黄褐色土層 (10YR5/3) 10YR7/4少含。人為埋土。
2. 土に多い黄褐色土層 (10YR4/3) 10YR7/4ローム・2/2少含。人為埋土。
3. 10YR5/3・7/4ローム混在。2/2少含。人為埋土。
4. 黒褐色土層 (10YR2/2) 粘質土。
5. 褐色土層 (10YR4/4)。
6. 褐色土層 (10YR4/6) 10YR7/4ローム含。
7. 褐色土層 (10Y4/6) 10YR7/4・7/8ローム多含。
8. 土に多い黄褐色土層 (10YR7/4) 10YR4/6少含。
9. 黄褐色土層 (10YR3/4)。

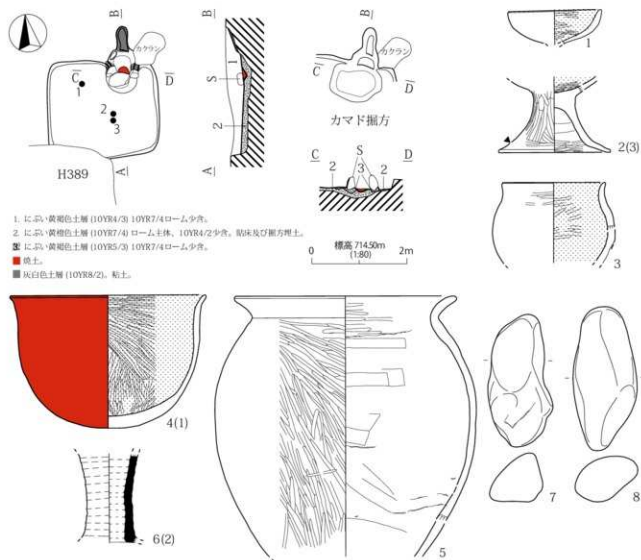
第140図 H388号住居址



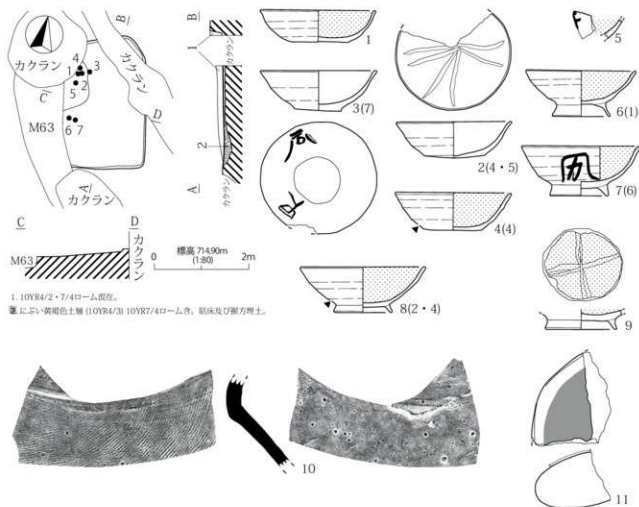
1. 土に多い黄褐色土層 (10YR4/3) 10YR7/4ローム少含。
2. 土に多い黄褐色土層 (10YR5/3) 10YR7/4ローム多含。
3. 黄褐色土層 (10YR4/2) 10YR7/4ローム多含。粘床。
4. 土に多い黄褐色土層 (10YR7/4) ローム、10YR4/2少含。縦方埋土。



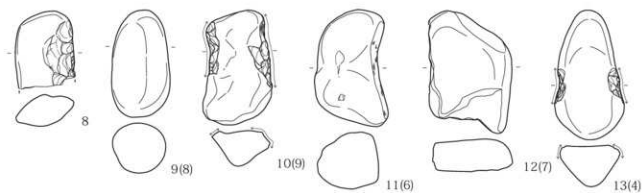
第141図 H389号住居址



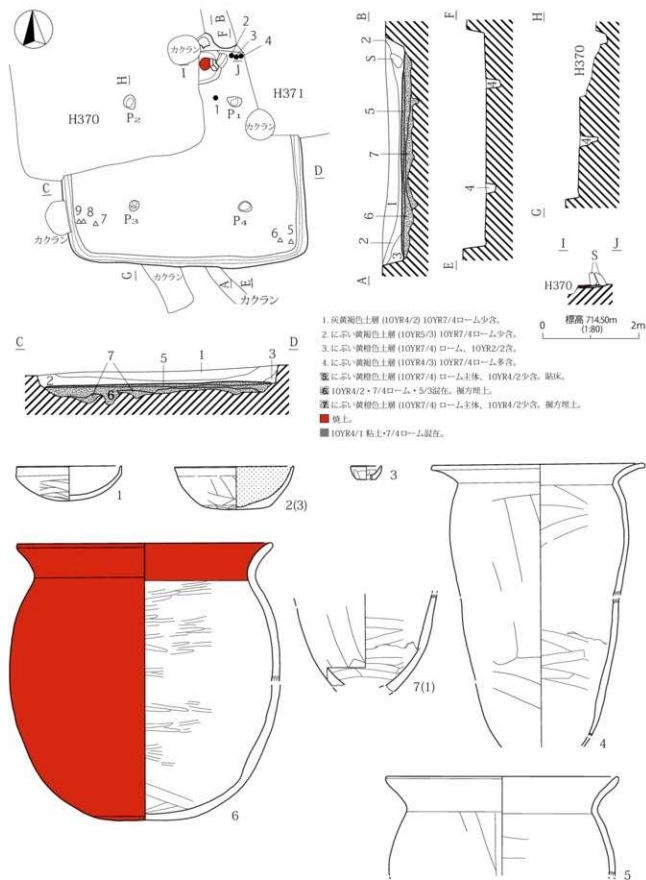
第142図 H390号住居址



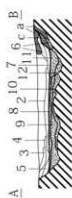
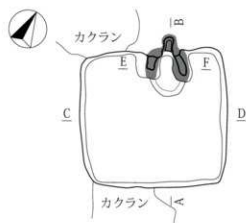
第 143 図 H393 号住居址



第 145 図 H394 号住居址 (2)



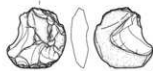
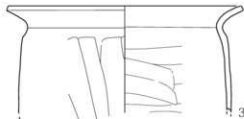
第144図 H394号住居址(1)



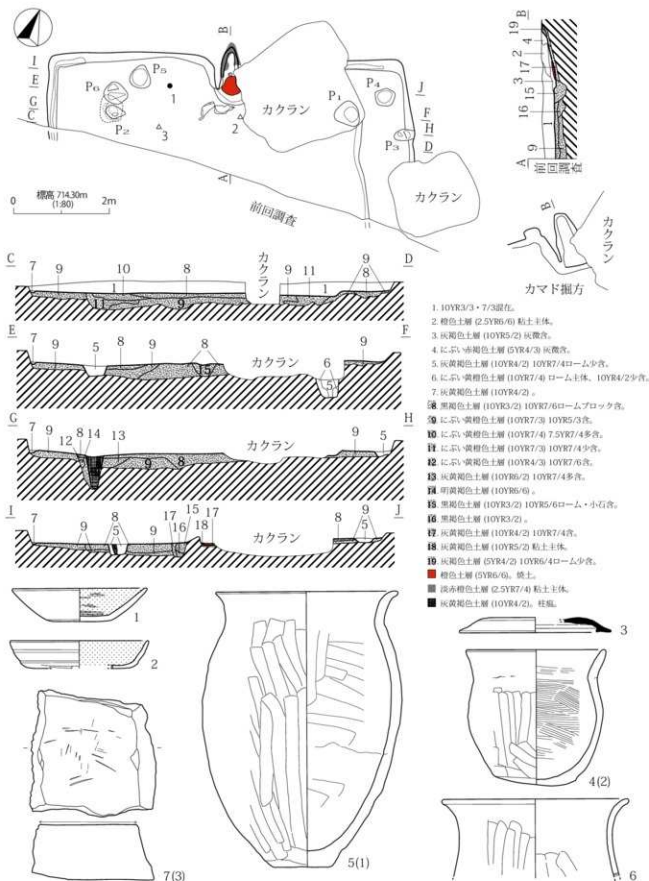
カマド掘方



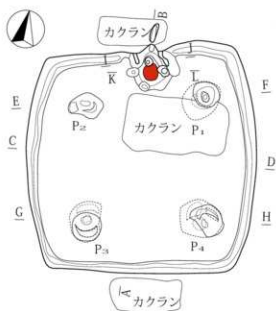
1. 濃い黄褐色土層 (10YR4/3) 10YR7/3・7/4ローム多含。
2. 黒褐色土層 (10YR3/2) 10YR7/4ローム少含。
3. 濃い黄褐色土層 (10YR6/4)。
4. 黒褐色土層 (10YR2/3) 10YR4/2含。
5. 暗褐色土層 (10YR3/4)。
6. 灰褐色土層 (5YR5/2) 5YR6/2粘土少含、5YR5/4焼土微含。
7. 暗赤褐色土層 (5YR3/2) 5YR5/4焼土、2/2少含。
8. 暗褐色土層 (10YR3/3) 10YR6/4ローム少含。
9. 黒褐色土層 (10YR3/2) 10YR6/4ローム多含。
10. 黄褐色土層 (10YR5/8) ローム多含、10YR4/1少含。
11. 黒褐色土層 (10YR3/2) 10YR4/1・6/3ローム少含。
12. 濃い黄褐色土層 (10YR7/6) 10YR4/3アブロック多含。
13. 濃い褐色土層 (7.5YR5/3)。
- 灰褐色土層 (5YR5/2) 粘土主体。
- 濃い褐色土層 (7.5YR5/3) 粘土。
- 濃い褐色土層 (7.5YR5/3) 粘土、5YR3/4焼土微含。



第146図 H402号住居址

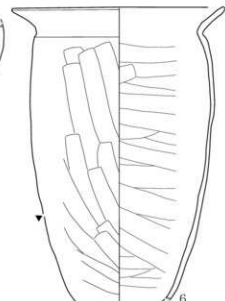
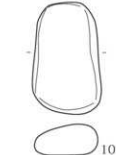
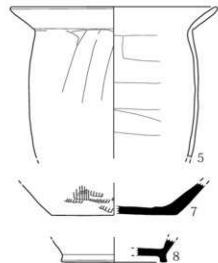
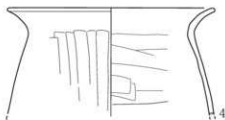

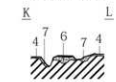
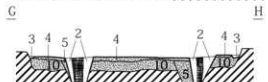
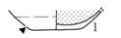
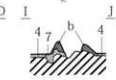
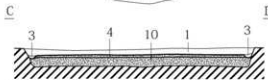


第147図 H405号住居址

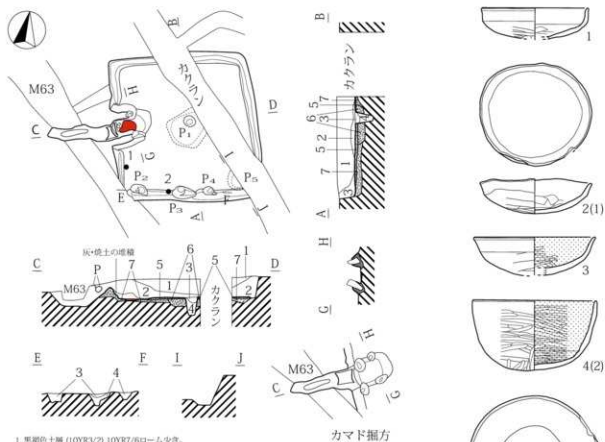


1. 赤い黄褐色土層 (10YR4/3) 10YR2/2・7/4ローム多。一人為堆土。
 2. 赤い黄褐色土層 (10YR5/3) 10YR7/4ローム多。
 3. 灰黄褐色土層 (10YR4/2)。
 4. 黄褐色土層 (10YR3/4) 10YR5/6・3/1付。
 5. 黒褐色土層 (10YR3/2) 10YR5/6ローム多。
 6. 灰黄褐色土層 (10YR5/2) 焼土層。
 7. 黄褐色土層 (10YR3/2)。
 8. 赤い赤褐色土層 (5YR3/4) 焼土少。
 9. 赤い赤褐色土層 (5YR5/4) 焼土多。
 10. 黄褐色土層 (10YR3/3) 10YR4/4のシルト・砂少。
- 赤褐色土層 (2.5YR4/8)。焼土。
 ■ 灰褐色土層 (5YR4/4)。粘土。
 ■ 赤い黄褐色土層 (2.5YR6/4)。粘土。
 ■ 灰黄褐色土層 (10YR4/2)。柱痕。

0 標高 714.30m (1.80) 2m



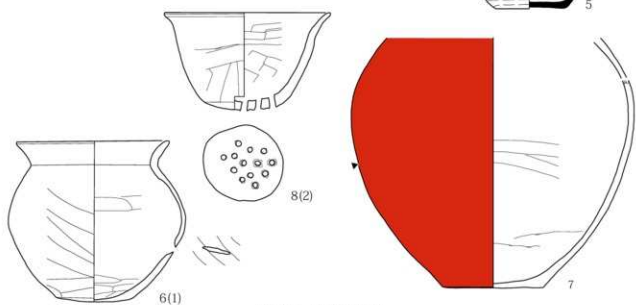
第 148 図 H406 号住居址



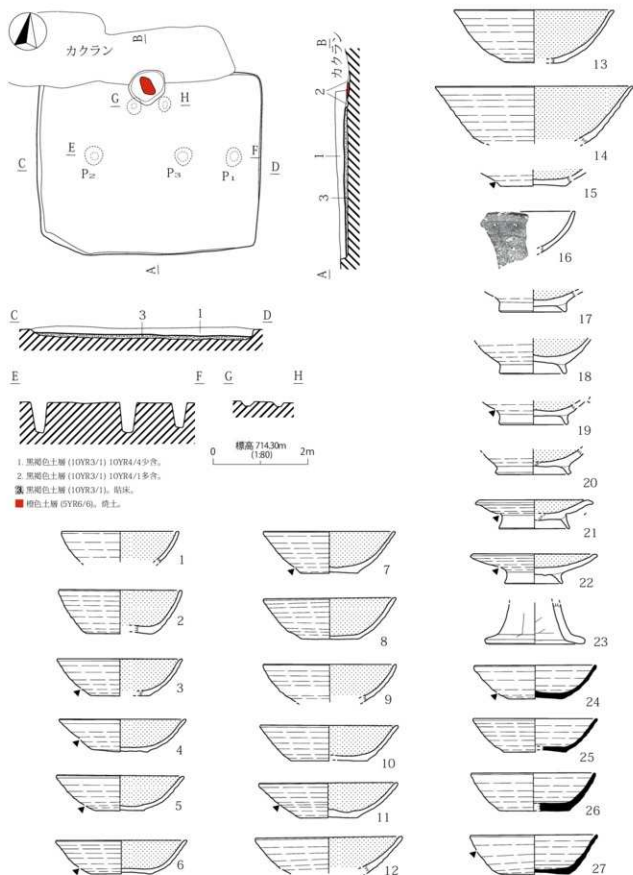
- 1. 黒褐色土層 (10YR3/2) 10YR7/6ローム少含。
- 2. にぶい黄褐色土層 (10YR5/3) 10YR7/6ローム多含。
- 3. 黒褐色土層 (10YR2/2) 粘質、10YR7/4ローム極少含。
- 4. にぶい黄褐色土層 (10YR5/3) 10YR4/2含・7/4ローム多含。
- 5. 灰褐色土層 (10YR4/2) 10YR7/4ローム含。粘床。
- 6. にぶい黄褐色土層 (10YR5/3) 10YR4/2少含・7/4ローム多含。縦方埋土。
- 7. 10YR7/4ローム・2/2・4/2混在。縦方埋土。
- 粘土。
- にぶい黄褐色土層 (10YR5/3) 粘土焼土化著しい。粘土。

0 標高 714.80m
(1:20) 2m

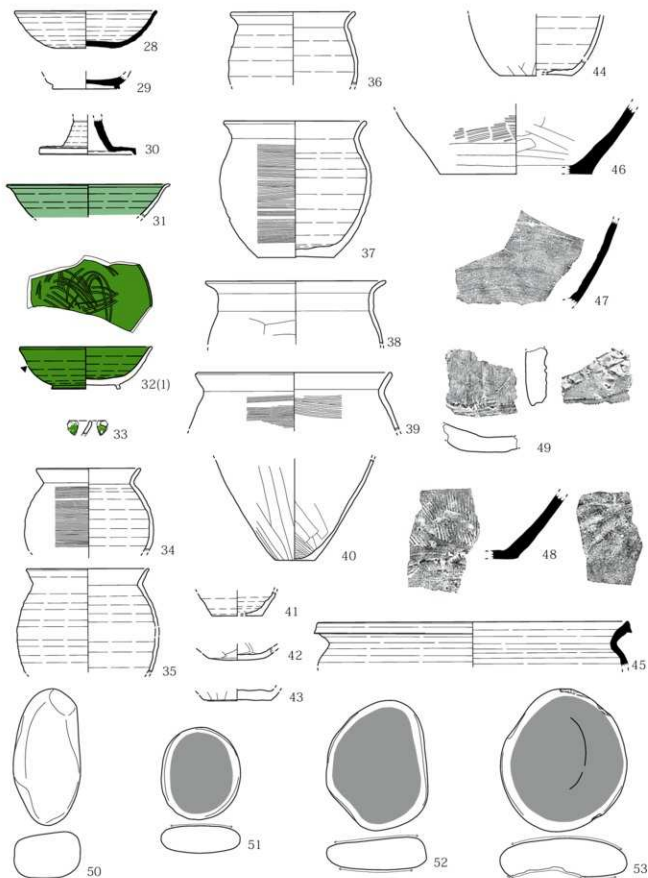
カマド掘方



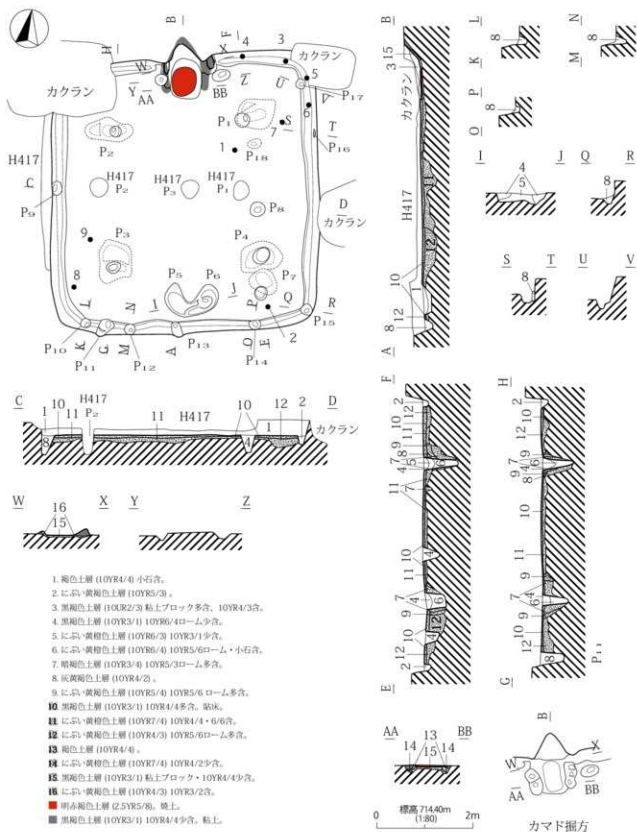
第149図 H409号住居址



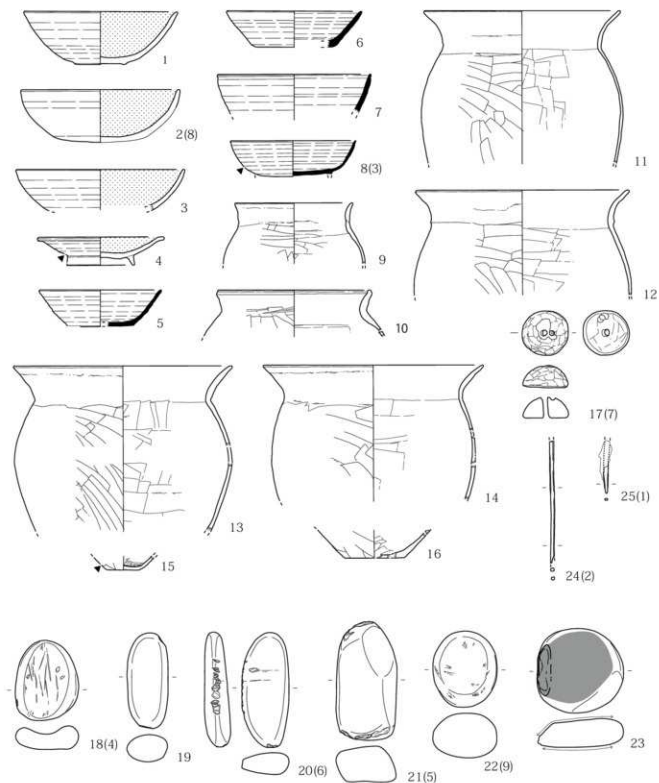
第152図 H417号住居址(1)



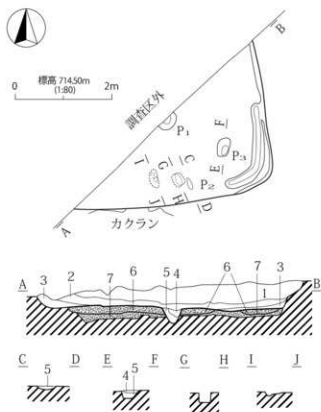
第 153 图 H417 号住居址 (2)



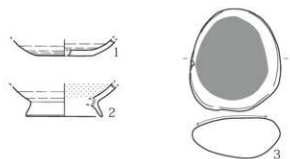
第154図 H425号住居址(1)



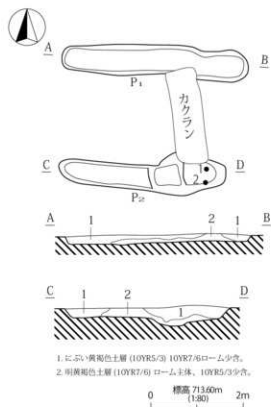
第 155 图 H425 号住居址 (2)



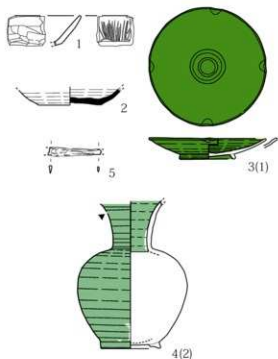
1. 灰・黄褐色土層 (10YR5/3・10YR7/4)ローム多含。
2. 黒褐色土層 (10YR3/2)炭化物多含。
3. 灰・10YR7/4ローム混在土層。
4. 灰黄褐色土層 (10YR4/2・10YR6/4)少含。
5. 10YR6/4・7/4ローム混在土層。
- 黄に灰・黄褐色土層 (10YR5/3・10YR7/4)ローム多含。
- 黄に灰・黄褐色土層 (10YR7/4)ローム主体、10YR4/3多含。



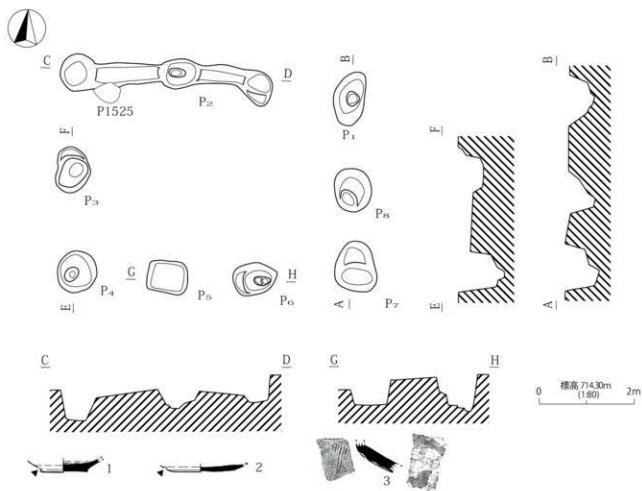
第156図 H477号住居址



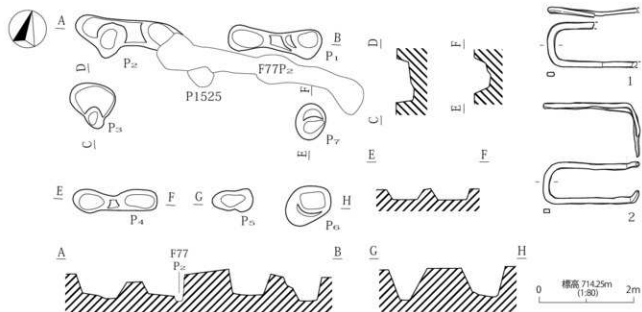
1. 灰・黄褐色土層 (10YR5/3・10YR7/4)ローム少含。
2. 明黄褐色土層 (10YR7/6)ローム主体、10YR5/3少含。



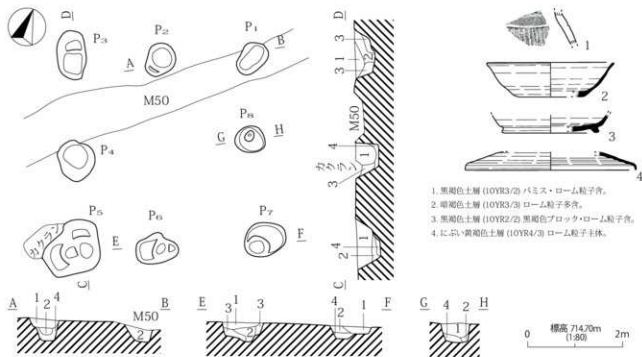
第157図 F46号掘立柱建物址



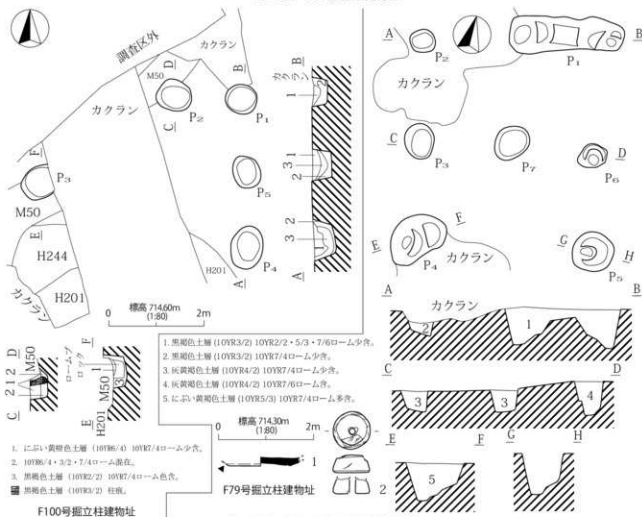
第158图 F77号掘立柱建物址



第159图 F78号掘立柱建物址



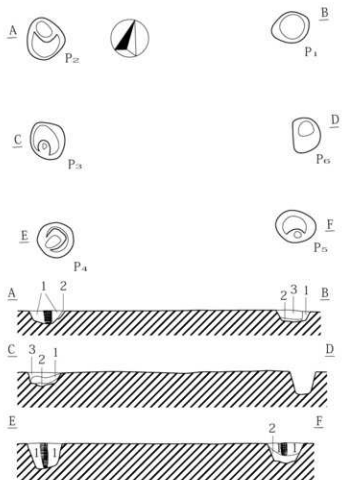
1. 黒褐色土層 (10YR3/2) バミス・ローム粒子含。
2. 暗褐色土層 (10YR3/3) ローム粒子多含。
3. 黒褐色土層 (10YR2/2) 黒褐色ブロック・ローム粒子含。
4. にぶい・黄褐色土層 (10YR4/3) ローム粒子主体。



1. 黒褐色土層 (10YR3/2) 10YR2/2・5/3・7/6ローム少含。
2. 暗褐色土層 (10YR3/2) 10YR7/4ローム少含。
3. 灰黄褐色土層 (10YR4/2) 10YR7/4ローム少含。
4. 灰黄褐色土層 (10YR4/2) 10YR7/6ローム少含。
5. にぶい・黄褐色土層 (10YR5/3) 10YR7/4ローム多含。

1. にぶい・黄褐色土層 (10YR6/4) 10YR7/4ローム少含。
 2. 10YR6/4・3/2・7/4ローム混在。
 3. 黒褐色土層 (10YR2/2) 10YR7/4ローム色含。
 - 黒褐色土層 (10YR3/2) 柱痕。
- F100号掘立柱建物址

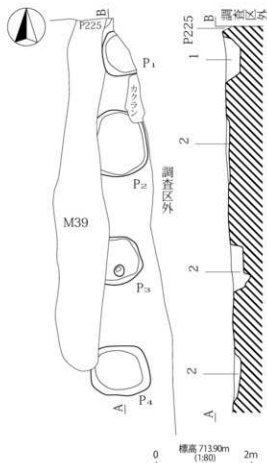
F79号掘立柱建物址



1. 灰黄褐色土層 (10YR3/3) ローム粒子多量、パミス含。
 2. 褐色土層 (10YR4/4) ローム主体。
 3. 暗褐色土層 (10YR3/3) ローム粒子・パミス多量。
- 暗褐色土層 (10YR3/3) 柱痕。

0 標高 714.30m (1:80) 2m

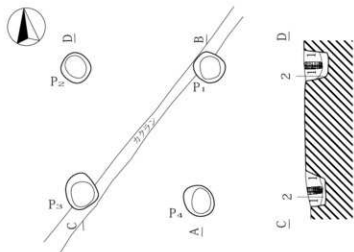
第161図 F84号掘立柱建物址



1. 灰黄褐色土層 (10YR4/2) 10YR7/4ローム多量。
2. 黒褐色土層 (10YR3/2) 10YR4/2・6/4シルト・2/2少含。



第163図 F101号掘立柱建物址

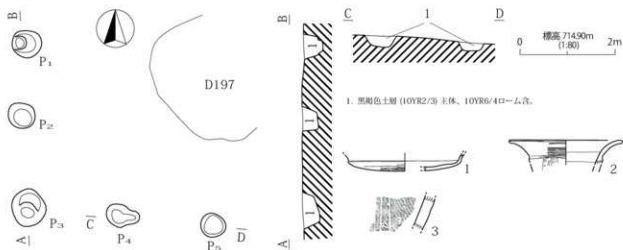


第166図 F137号掘立柱建物址

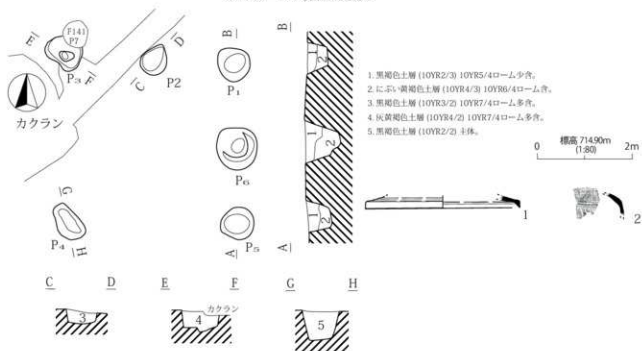


1. 黒褐色土層 (10YR3/2) 10YR7/6ローム少含。
 2. 赤・黄褐色土層 (10YR7/4) ローム二次堆積。
- 黒褐色土層 (10YR3/2) 柱痕。

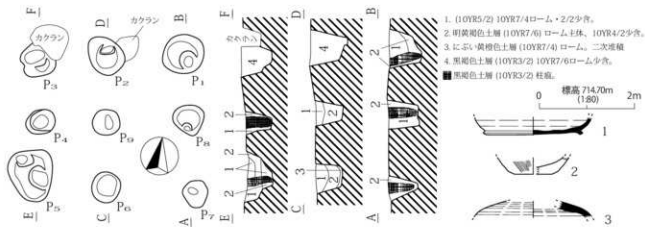
0 標高 714.70m (1:80) 2m



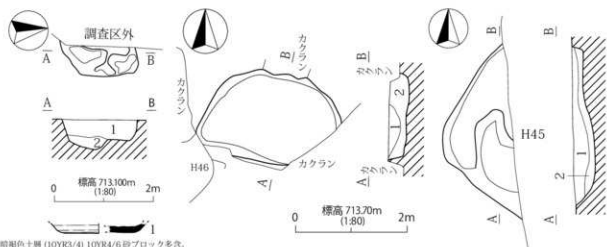
第164図 F102号掘立柱建物址



第165図 F103号掘立柱建物址



第167図 F141号掘立柱建物址



1. 暗褐色土層 (10YR3/4) 10YR4/6 砂ブロック多含。
2. 赤い黄褐色土層 (10YR4/3) 砂層。

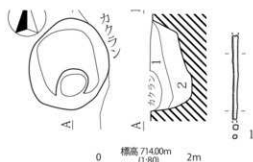
D3号土坑

1. 赤い黄褐色土層 (10YR4/3) 主体。
2. 赤い黄褐色土層 (10YR6/4) 10YR4/3 多含。

D5号土坑

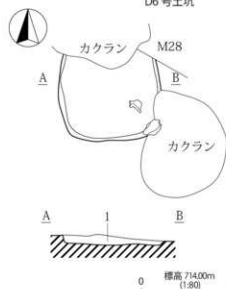
1. 赤い黄褐色土層 (10YR4/3) 10YR2/3 小ブロック微含。
2. 黒褐色土層 (10YR2/3) 10YR4/4 を底底に含。

D6号土坑



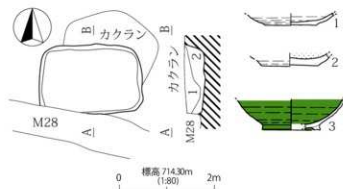
1. 赤い黄褐色土層 (10YR6/3) 10YR7/4ローム多含。
2. 赤い黄褐色土層 (10YR5/3) 10YR7/4ローム多含。

D79号土坑



1. 赤い黄褐色土層 (10YR5/3) 10YR7/4ローム・3/2含。一人為埋土?

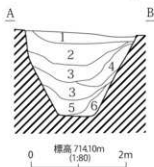
D85号土坑



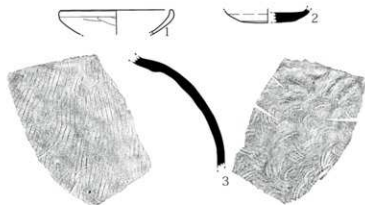
1. 灰黄褐色土層 (10YR4/2) 10YR7/4ローム少含。
2. 赤い黄褐色土層 (10YR5/3) 10YR7/4ローム含。

D121号土坑

第168図 土坑 (D3・D5・D6・D79・D85・D121)




1. にぶい黄褐色土層 (10YR4/3) 10YR7/4ローム層少含。
2. にぶい黄褐色土層 (10YR4/3) 10YR7/4ローム少含。
3. にぶい黄褐色土層 (10YR4/3) 10YR7/4ローム含。
4. 黒褐色土層 (10YR2/2) 10YR7/6 ローム少含。
5. にぶい黄褐色土層 (10YR6/4) 10YR2/2・4/3少含。
6. 明黄褐色土層 (10YR7/6) ローム主体、10YR5/3少含。



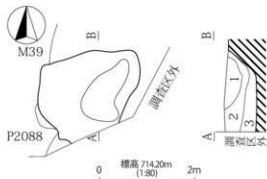
D113号土坑



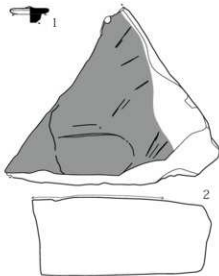

1. 暗褐色土層 (10YR3/4) 主体、10YR2/3ブロック少含。
2. 黒褐色土層 (10YR2/3) ブロック、10YR4/6ローム多含。
3. 褐色土層 (10YR4/4) 10YR5/6ローム多含。



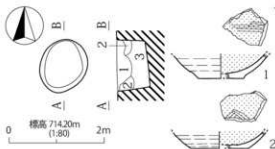
D197号土坑



1. にぶい黄褐色土層 (10YR5/3) 10YR7/4ローム多含。
2. 灰黄褐色土層 (10YR4/2) 10YR7/4ローム含。
3. にぶい黄褐色土層 (10YR7/4) ローム二次堆積。



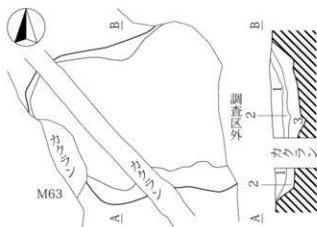
D198号土坑



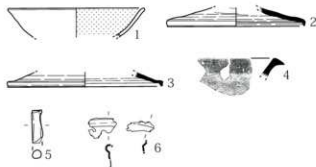
1. 黒褐色土層 (10YR3/2) 主体。
2. 明黄褐色土層 (10YR6/6) 10YR4/4含。
3. にぶい黄褐色土層 (10YR5/4) 主体。

D283号土坑

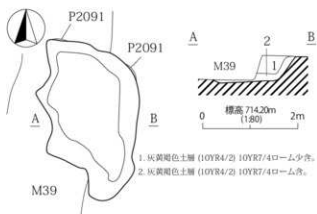
第169図 土坑 (D113・D197・D198・D283)



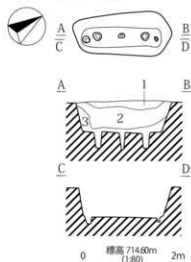
1. にぶい・黄褐色土層 (10YR5/3) 主体。
2. 灰黄褐色土層 (10YR6/2) 10YR6/4ローム多含。
3. 黒褐色土層 (10YR3/2) 10YR3/1ブロック状。



D200 号土坑

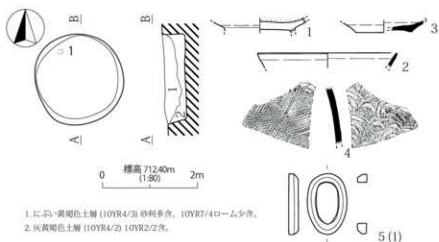


D201 号土坑



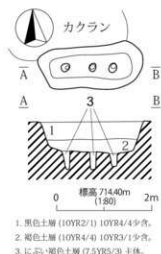
1. 黒褐色土層 (10YR2/2) 10YR7/4ローム層少含。
2. にぶい・黄褐色土層 (10YR5/3) 10YR2/2・7/4ローム含。
3. にぶい・黄褐色土層 (10YR7/4) ローム主体、10YR4/2・2/2含。

D286 号土坑



1. にぶい・黄褐色土層 (10YR4/3) 砂利多含、10YR7/4ローム少含。
2. 灰黄褐色土層 (10YR4/2) 10YR2/2含。

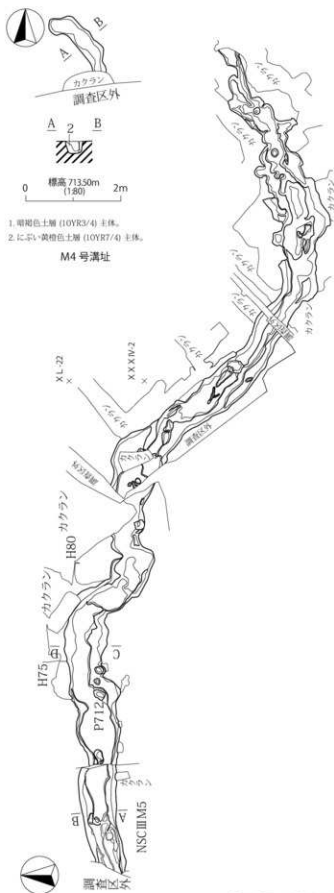
D282 号土坑



1. 黒色土層 (10YR2/1) 10YR4/4少含。
2. 褐色土層 (10YR4/4) 10YR3/1少含。
3. にぶい・褐色土層 (7.5YR5/3) 主体。

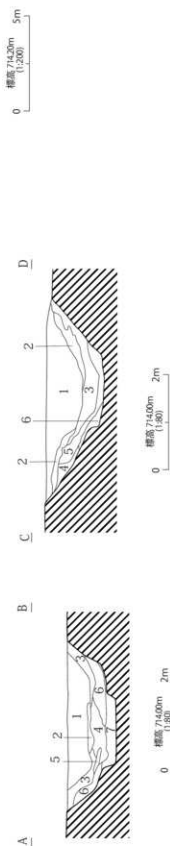
D290 号土坑

第 170 図 土坑 (D200・D201・D282・D286・D290)



1. 暗褐色土層 (10YR3/4) 主体。
2. に近い黄褐色土層 (10YR7/4) 主体。

M4号溝址

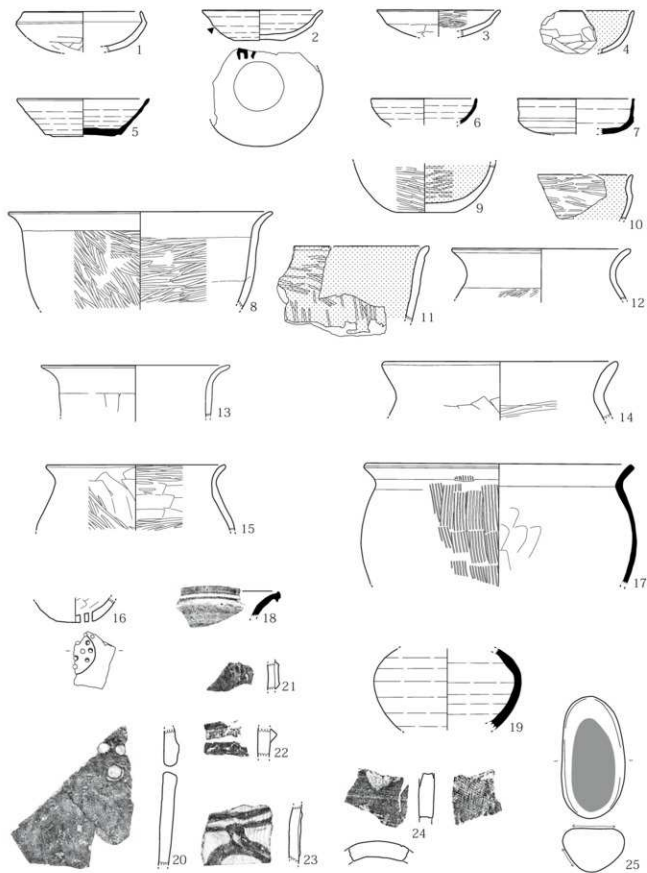


1. 黒褐色土層 (10YR2/2) 10YR7/4シト多量、土源否。
2. 10YR2/2・7/4シト多量。
3. に近い、暗褐色土層 (10YR6/3) 主体、砂何多量。
4. 明黄褐色土層 (10YR7/6) ローム二次堆積。
5. 黒褐色土層 (10YR3/2) 砂何多量。
6. に近い、黄褐色土層 (10YR7/4) ローム土層、砂何多量。

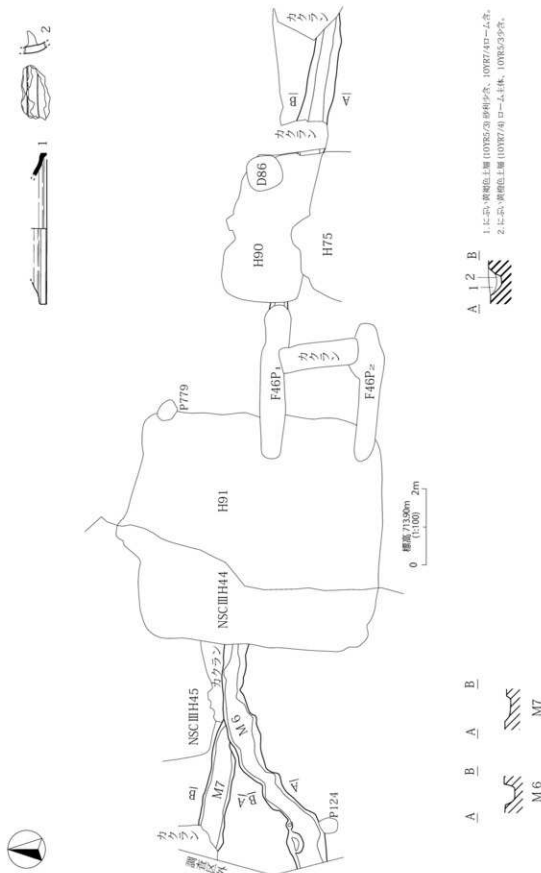
M23号溝址

1. 黒褐色土層 (10YR2/1) 主体、10YR6/4の黄褐色ロームブロック多。
2. 黒褐色土層 (10YR7/1) 砂状、10YR6/4の黄褐色ロームブロック多。
3. 暗褐色土層 (10YR3/3) 主体、10YR6/4の黄褐色ロームブロック多。
4. に近い、黄褐色土層 (10YR6/4) 砂・小石多量、10YR3・6/4ブロック多。
5. 褐色土層 (10YR4/6) 本底色に着色した砂主体。
6. 褐色土層 (10YR4/4) 主体、10YR6/6の黄褐色ロームブロック多。
7. 砂状の小石2~3mmを主体とした層。

第171図 NSC III M4、M23号溝址(1)

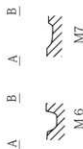


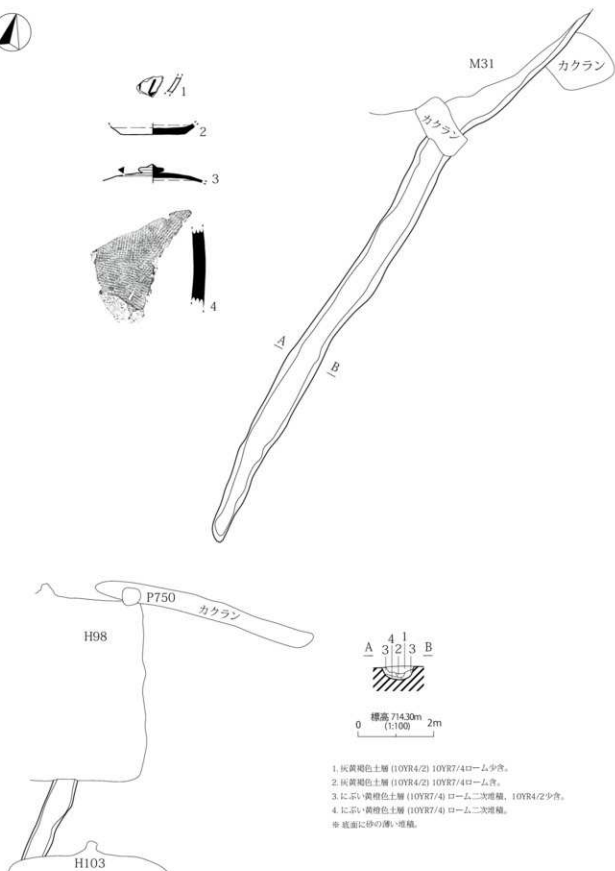
第 172 图 M23 号溝址 (2)



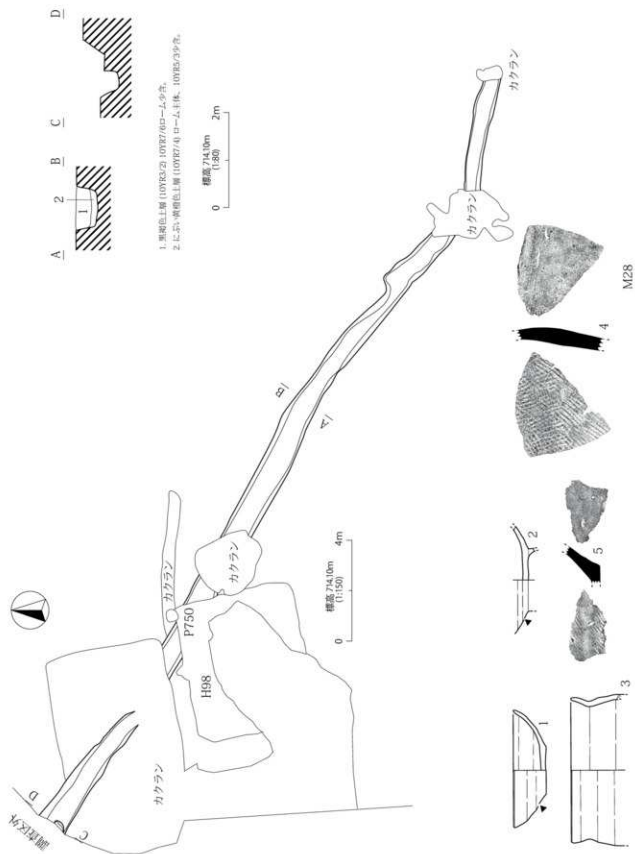
第173図 NSC III M6・M7、M24号溝址

1. におい、灰層位上層 (10085/2) 砂利層位、10087/4(ローム) 土倉。
 2. におい、灰層位上層 (10087/4) ローム土層、10085/2砂利。



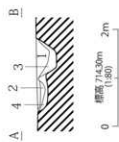
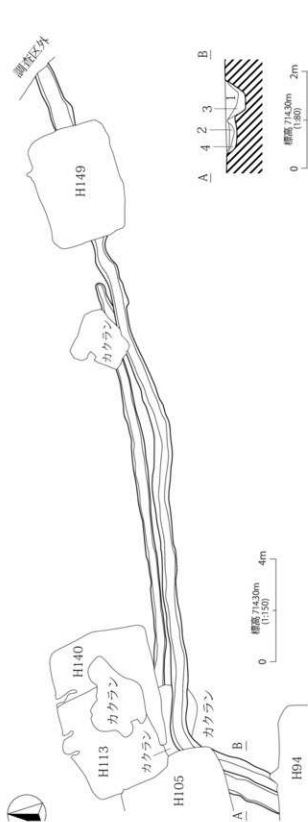


第 174 図 M26 号溝址



1. 黒褐色土層 (10YR5/2) 10YR7/6D—ムラ含有。
 2. におよ、黄褐色土層 (10YR7/4) ローム主体、10YR5/3含有。

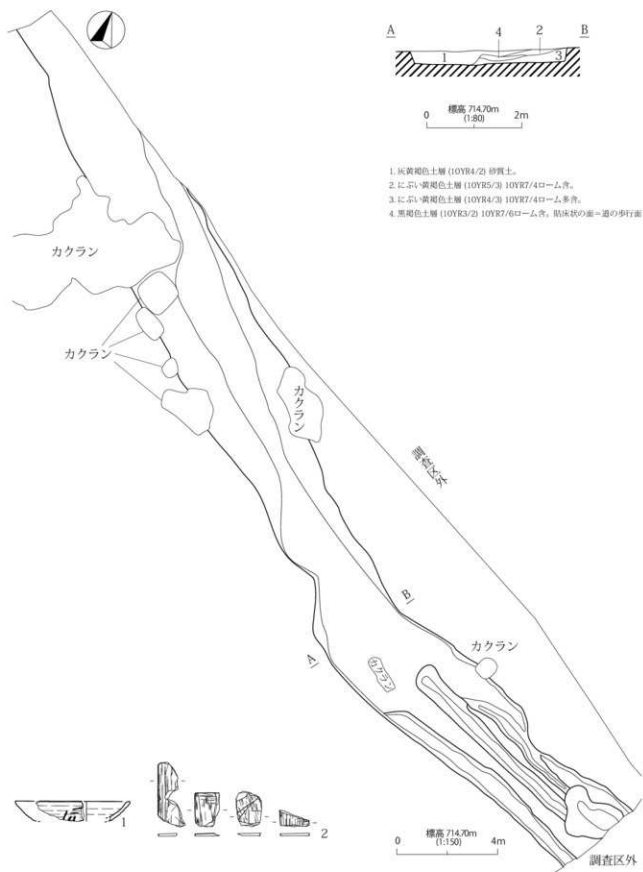
第175図 M28号溝址



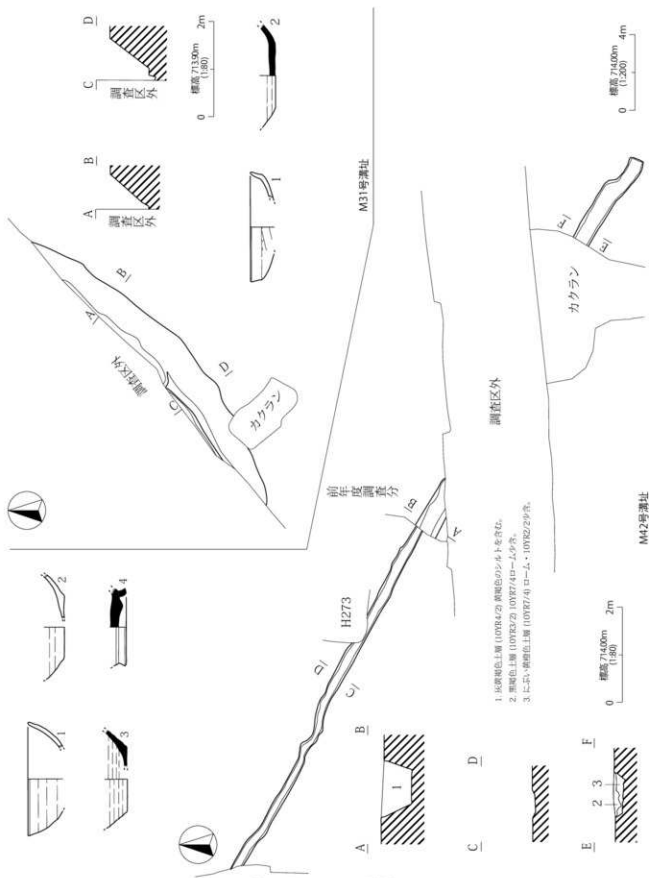
1. 灰褐色土層 (10YR4/2) 10YR7/6ロ—L, 少赤。
2. 土赤、灰褐色土層 (10YR5/3) 10YR7/6ロ—L, 赤。
3. 土赤、灰褐色土層 (10YR4/3) 10YR7/6ロ—L, 赤。
4. 灰褐色土層 (10YR5/6) ロ—L。



第 176 図 M29 号溝址

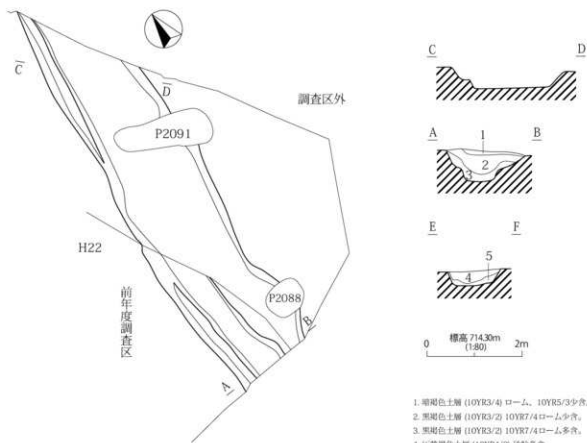


第 177 図 M30 号溝址



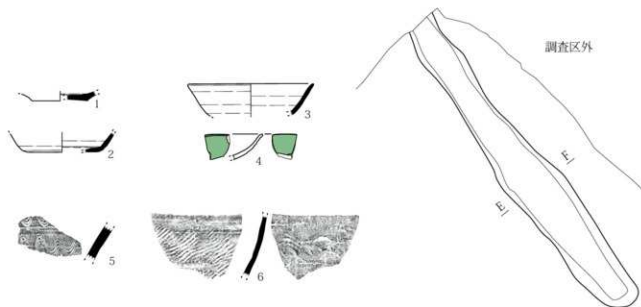
1. 灰褐色土層 (10YR4/2 黄褐色のシルト) を含む。
2. 黒褐色土層 (10YR3/2 10YR7/4B-4C) を含む。
3. 土壌・硬質土層 (10YR7/4) ローム・10YR2/2 を含む。

第 178 図 M31・M42 号溝址

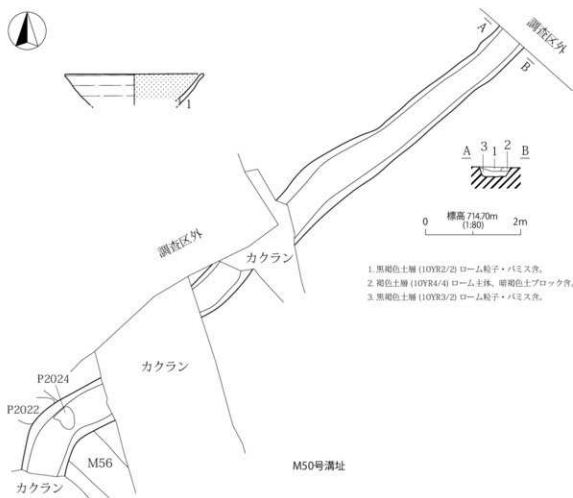
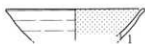


1. 暗褐色土層 (10YR3/4) ローム、10YR5/3少含。
2. 黒褐色土層 (10YR3/2) 10YR7/4ローム少含。
3. 黒褐色土層 (10YR3/2) 10YR7/4ローム多含。
4. 灰黄褐色土層 (10YR4/2) 砂粒多含。
5. 土い黄褐色土層 (10YR7/4) ローム、砂粒含。

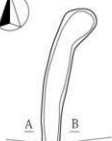
調査区外



第 179 図 M39号溝址



1. 黒褐色土層 (10YR3/2) ローム粒子・バリミ多。
2. 褐色土層 (10YR4/4) ローム主体、暗褐色土ブロック多。
3. 黒褐色土層 (10YR3/2) ローム粒子・バリミ多。



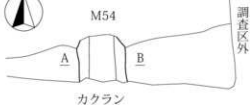
カクラン



0 標高 713.70m (1:80) 2m

1. に近い黄褐色土層 (10YR6/4) シルト、砂粒多。
2. 砂層。

M58号溝址

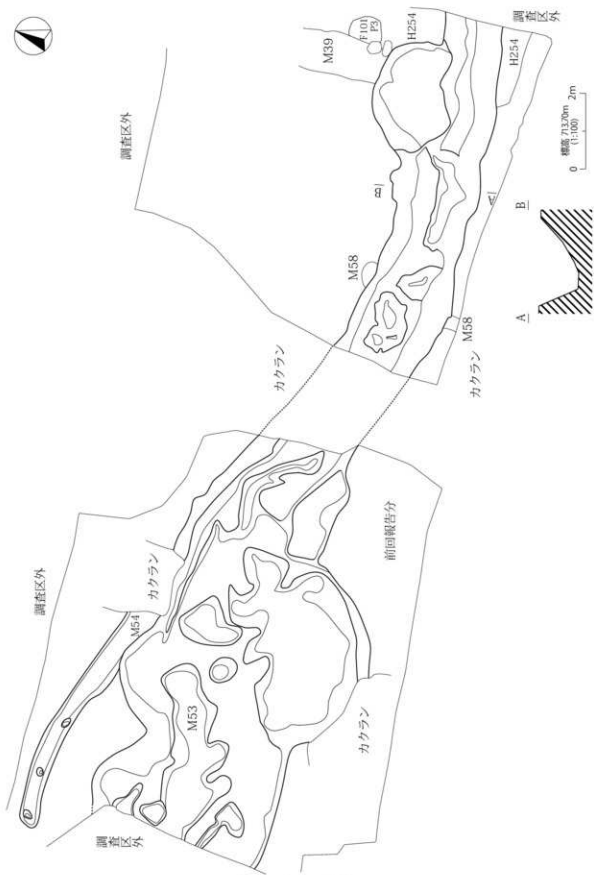


カクラン

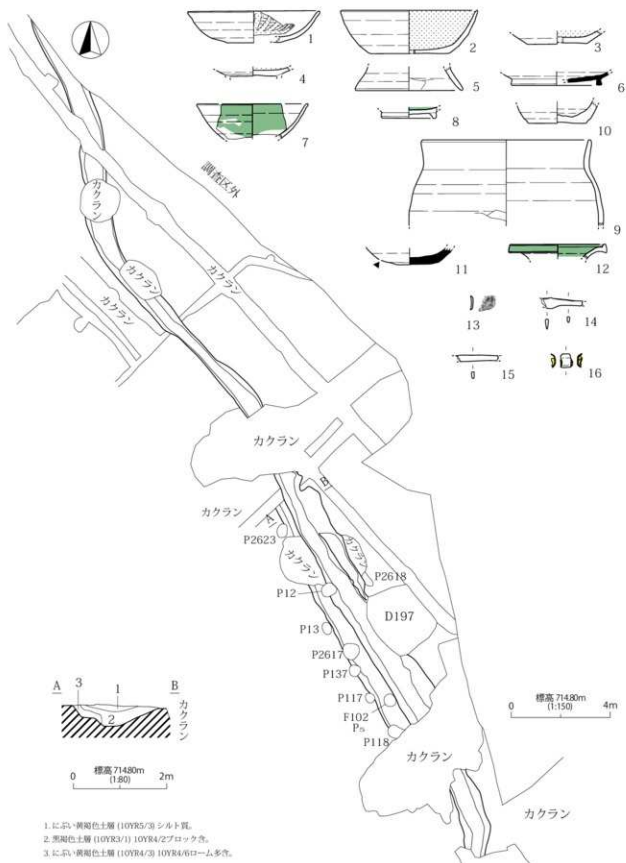


M60号溝址

第 180 図 M50・M58・M60 号溝址

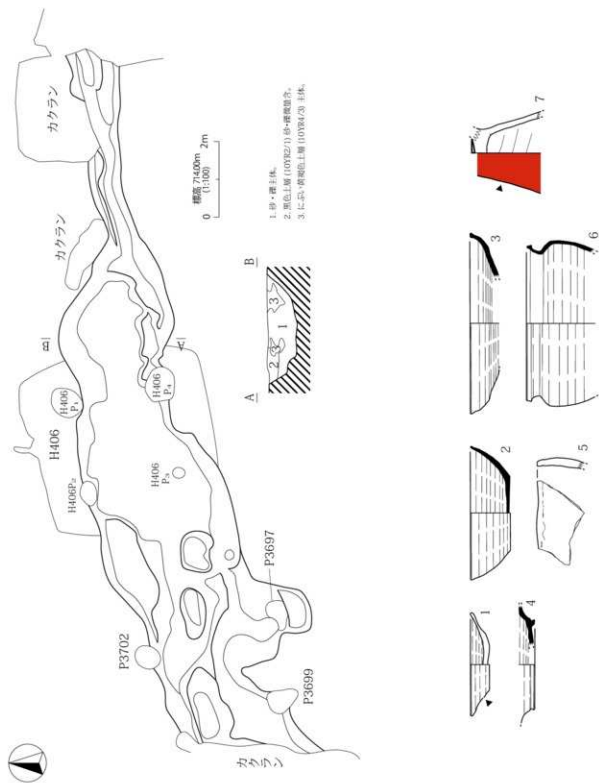


第 182 図 M54 号溝址

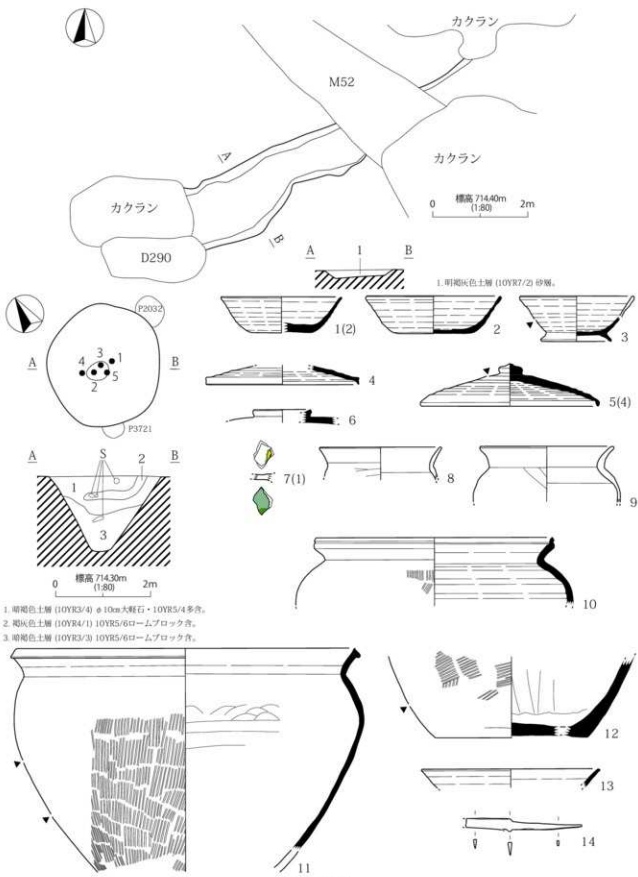


- 1. に深い黄褐色土層 (10YR5/3) シルト質。
- 2. 黒褐色土層 (10YR3/1) 10YR4/2ブロック状。
- 3. に深い黄褐色土層 (10YR4/3) 10YR4/6ヒム多発。

第183図 M63号溝址



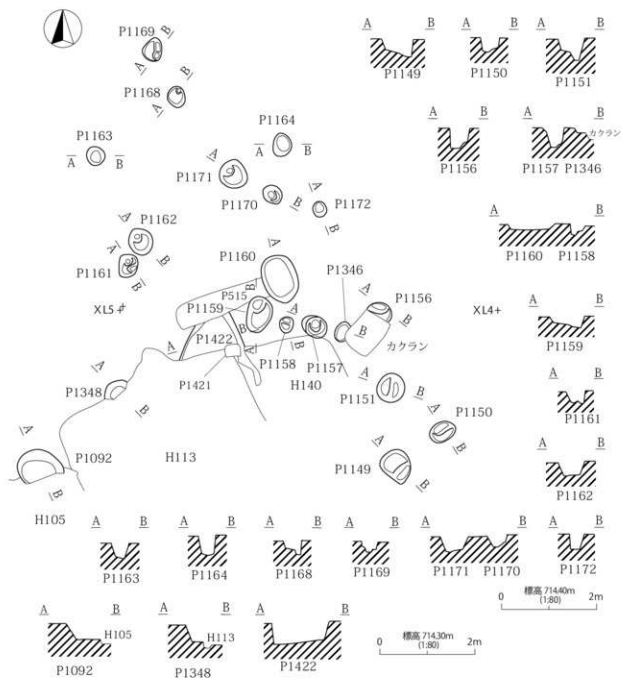
第 185 図 M90号溝址



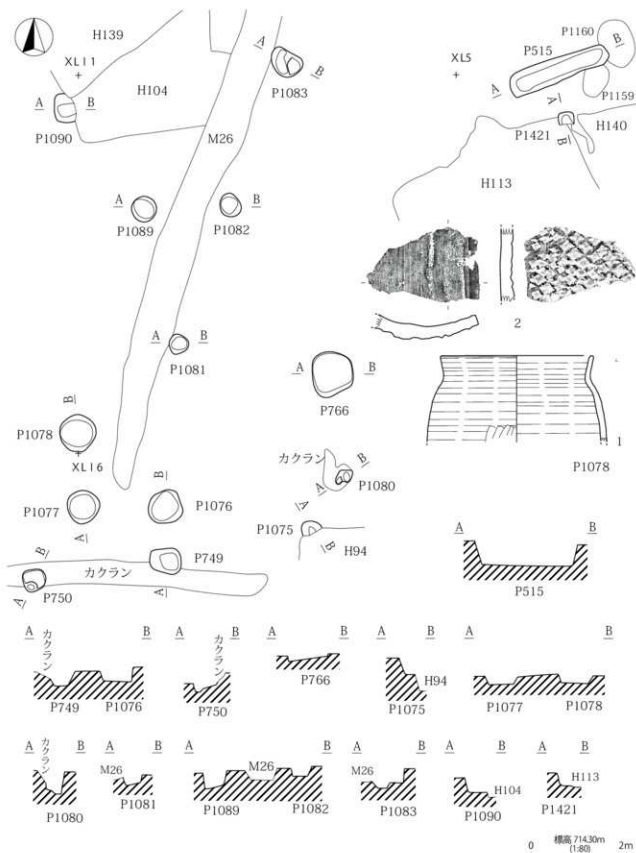
1. 暗褐色土層 (10YR3/4) 約 10cm 大顆石・10YR5/4 多含有。
 2. 暗褐色土層 (10YR4/1) 10YR5/6 ロームブロック含有。
 3. 暗褐色土層 (10YR3/3) 10YR5/6 ロームブロック含有。

D273 号土坑

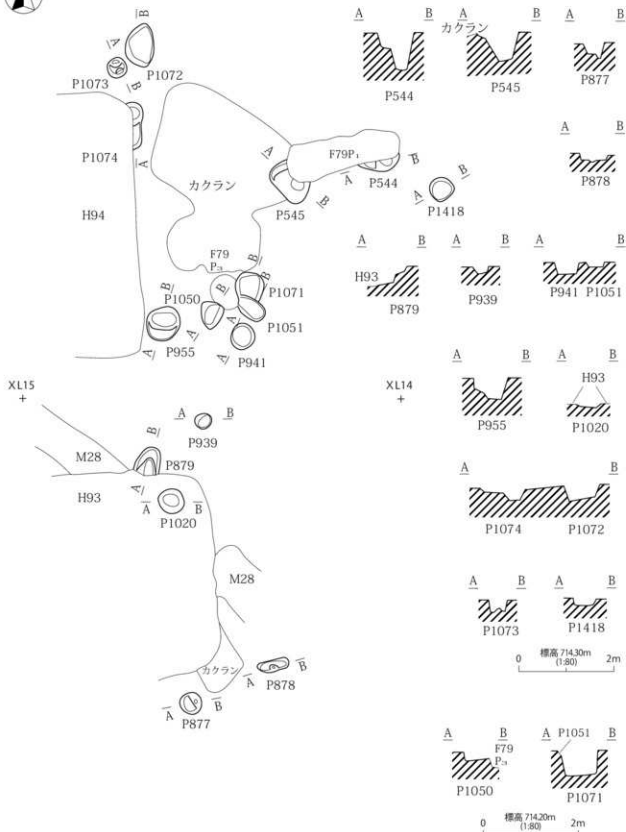
第 186 図 D273 号土坑・M95 号溝址



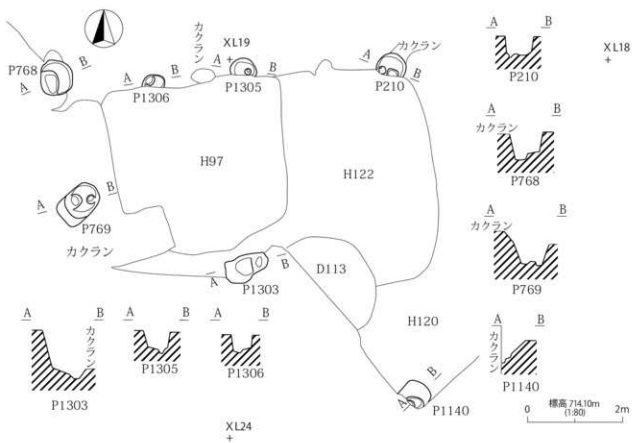
第187図 P1092・P1149～1151・1156～1164・1168・1169～1172・1346・1348・1422号ピット



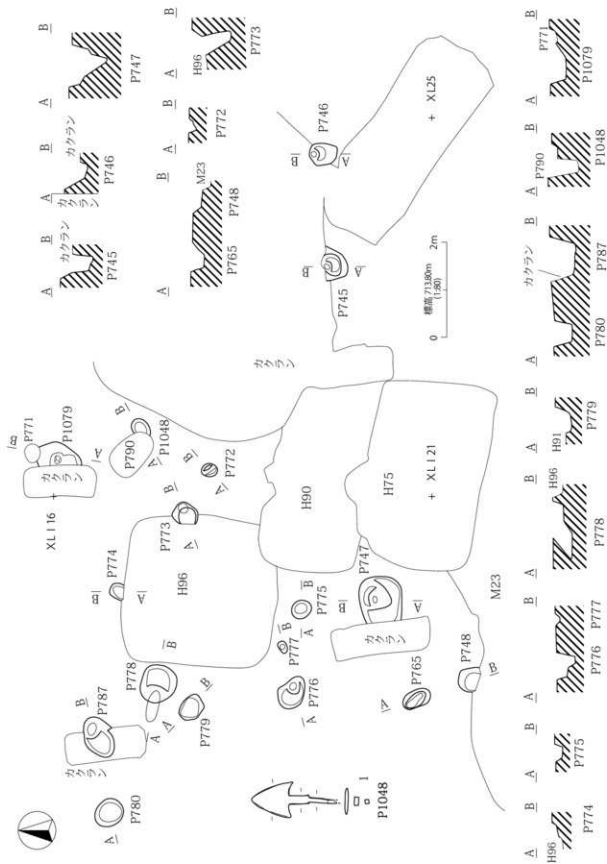
第 188 図 P515-749-750-766-1075-1076-1077-1078-1080-1081-1082-1083-1089-1090-1421 号ピット



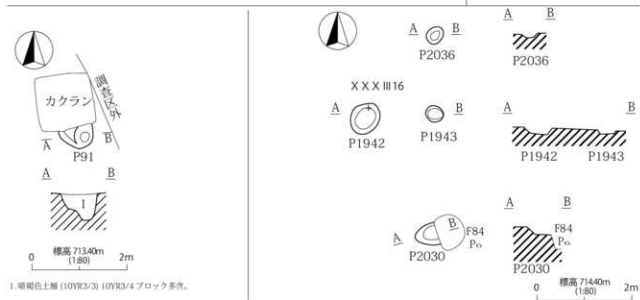
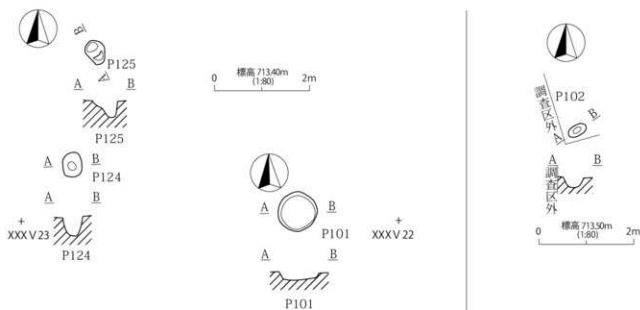
第189図 P544・545・877～879・939・941・955・1020・1050・1051・1071～1074・1418・号ビット



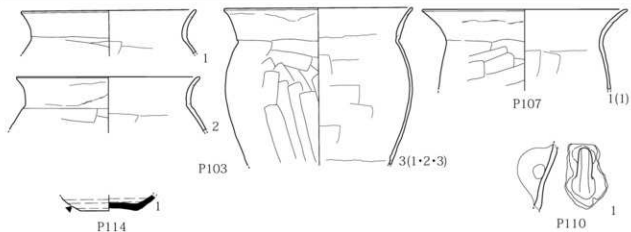
第191図 P210-768-769-1140-1303-1305-1306号ビット



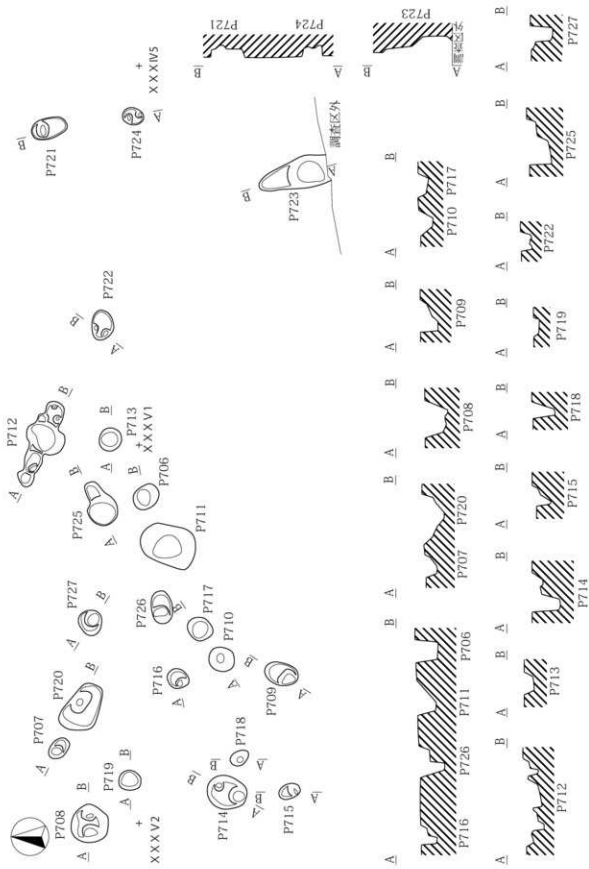
第192図 P745~748・765・772~780・787・1048・1079号ピット



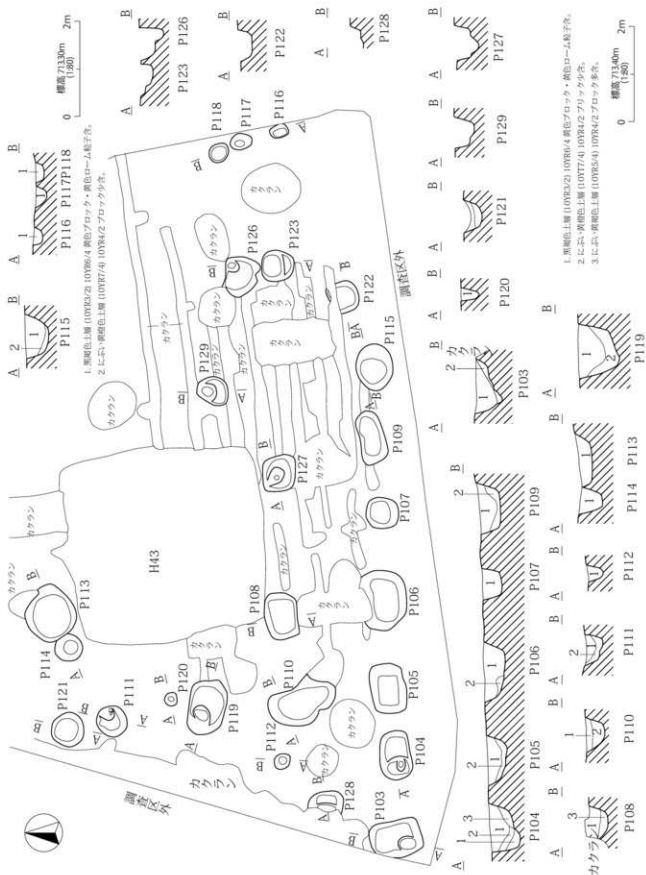
1. 褐色土層 (10YR3/3) 10YR3/4 ブロック多数。



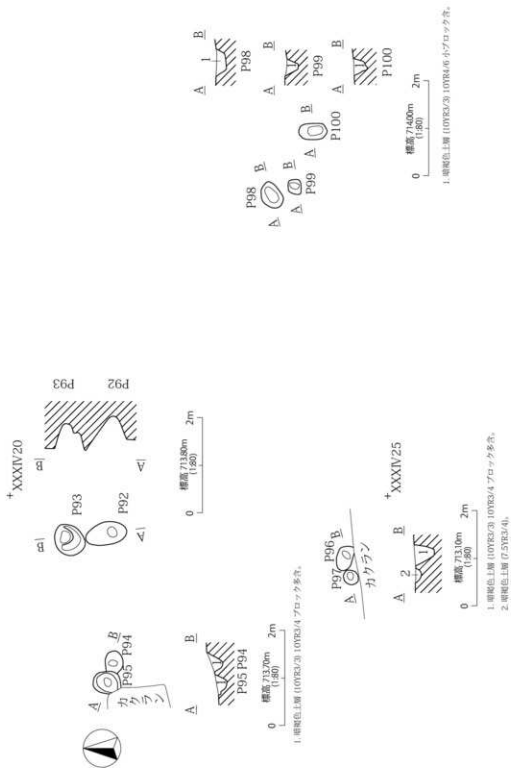
第193図 NSCIII P91・P101・102・124・125・1942・1943・2030・2036号ピット、P103・107・110・114出土遺物



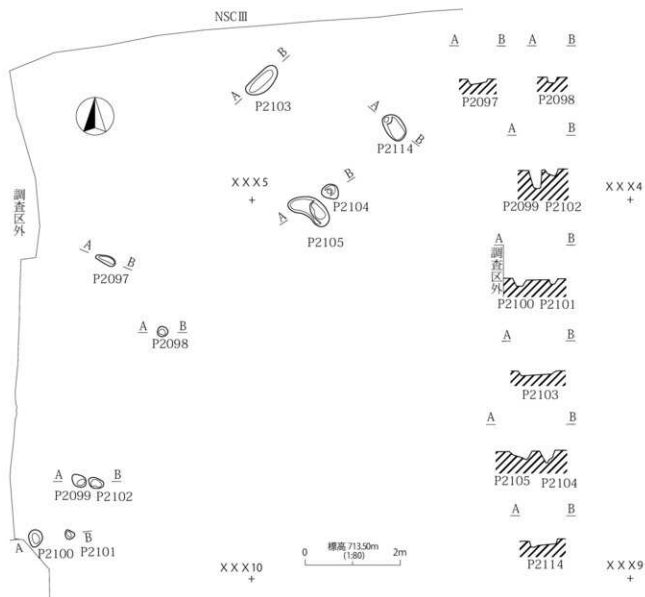
第194図 P706～727号ビット

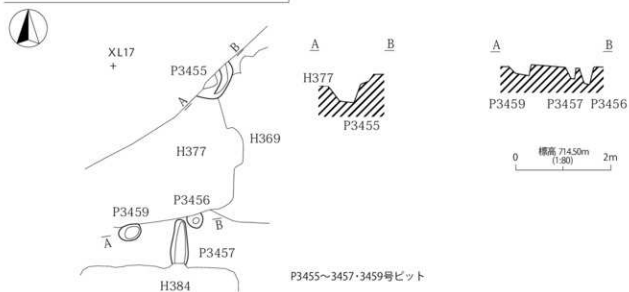
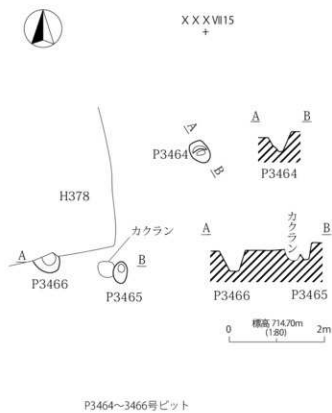
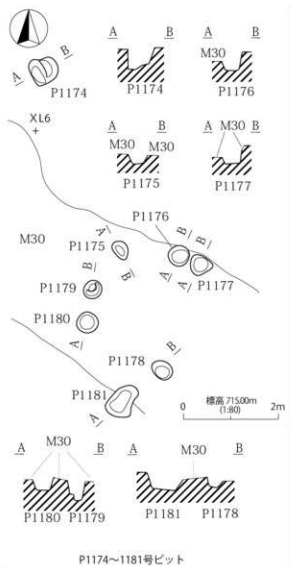


第195図 NSC III P103～123・126～129号ピット

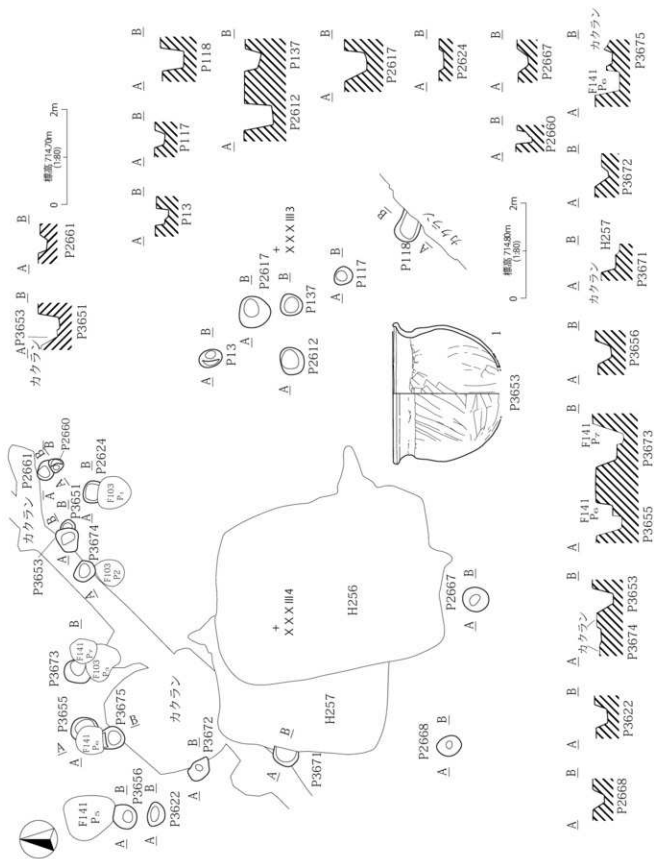


第196図 NSC III P92～100号ビット

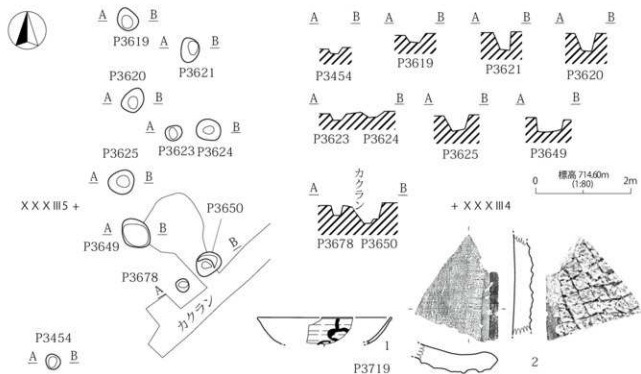




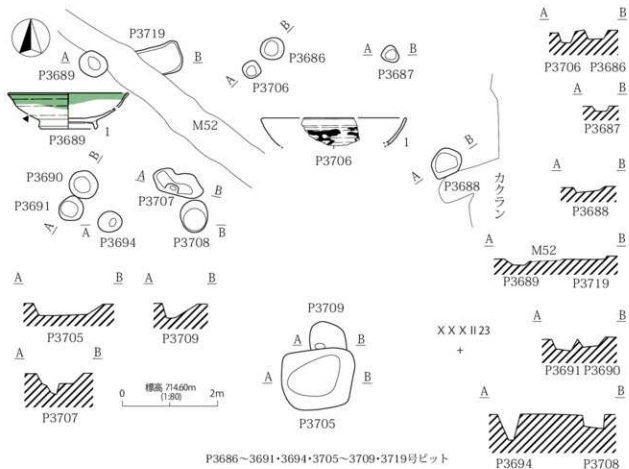
第198図 P1174~1181, P3455~3457・3459, P3464~3466号ピット



第200図 P13・117・118・137・2612・2617・2624・2660・2661・2667・2668・3622・3651・3653・3655・3656・3671～3675号ピット

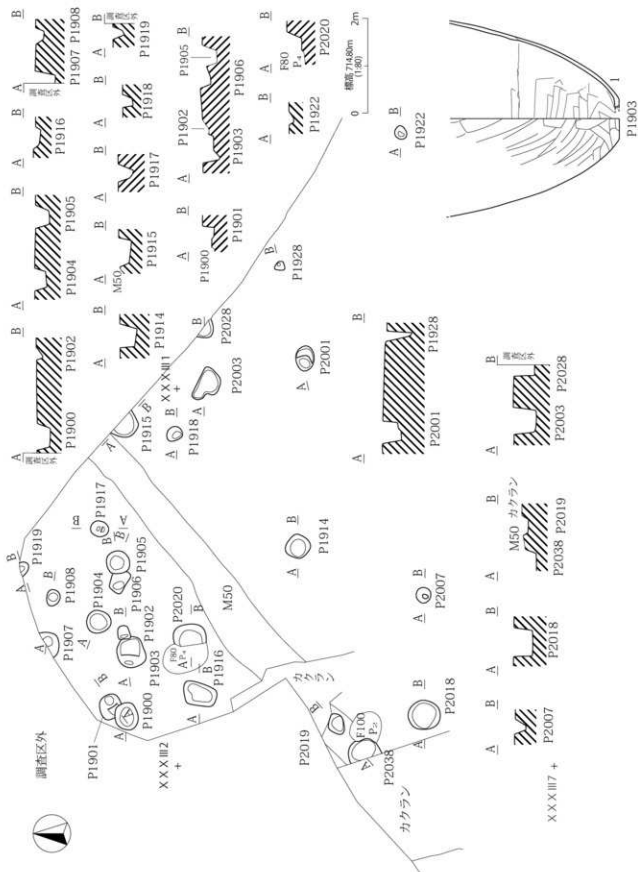


P3454・3619・3620・3621・3623・3624・3625・3649・3650・3678号ピット

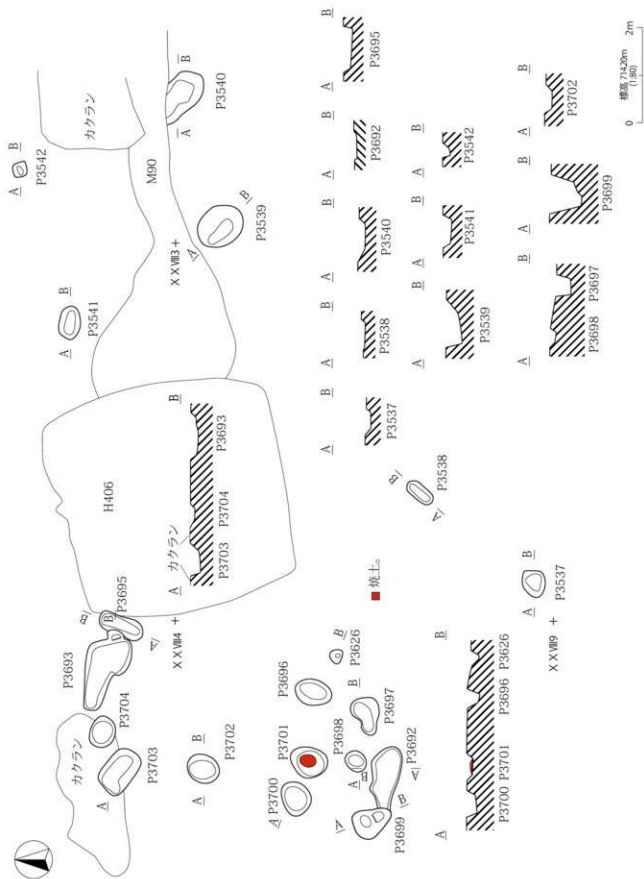


P3686～3691・3694・3705～3709・3719号ピット

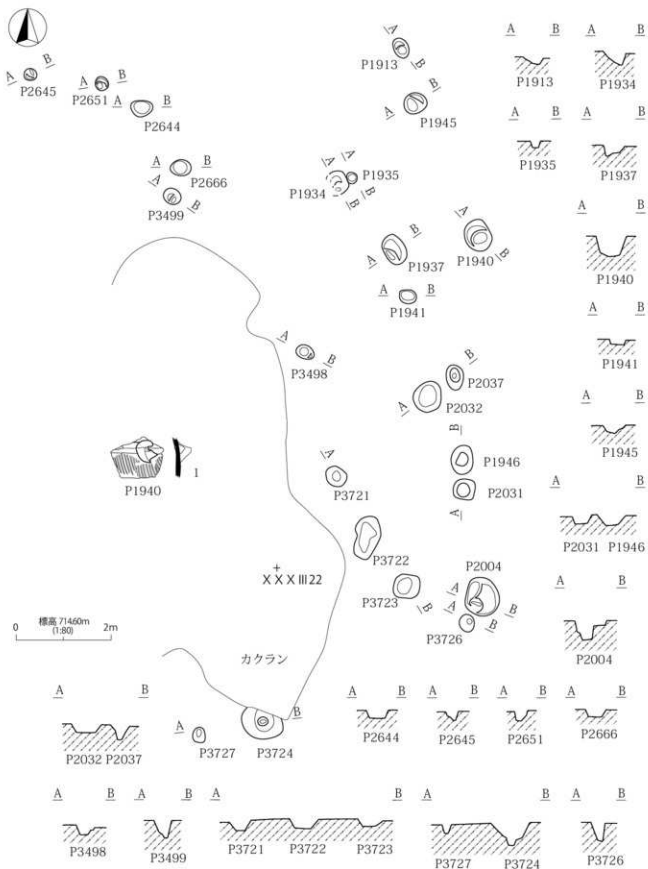
第201図 P3454・3619・3620・3621・3623・3624・3625・3649・3650・3678号ピット、P3686～3691・3694・3705～3709・3719号ピット




第202図 P1900～1908・1914～1919・1922・1928・2001・2003・2007・2018～2020・2028・2038号ビット



第203図 P3537～3542・3626・3692・3693・3695～3704号ビット



第 204 図 P1913・1934・1935・1937・1940・1941・1945・1946・2004・2031・2032・2037・2644・2645・2651・2666・3498・3499・3721～
 3724・3726・3727



第205図 P18・2619～2622・2627～2635・2655・2656～2659・34043415・3609号ヒット

+

XXXIII24



B
P3587

A
P3586

A
P3588

B



A
P3591

B

A
P3596

B

A
P3594

B

カケラン

P3595

B
P3593

0

標高 714.60m
(1.980)

2m

+

XXIX4

A
P3586 P3587

B
P3588

A
P3589 P3590

B

A
P3591

B

A
P3593

B

A
P3594

B
カケラン

A
P3595

B

A
P3596

B

A
P3597

B

+

XXIX3

第206図 P3586～3591・3593～3597号の計

第V章 若宮遺跡Ⅳ

第1節 若宮遺跡Ⅳの概要

若宮遺跡Ⅳは、調査範囲の西端部分に位置する。若宮遺跡と宮の前遺跡を明確に区分することは不可能であるが、今回はこの遺跡区分を踏襲する。

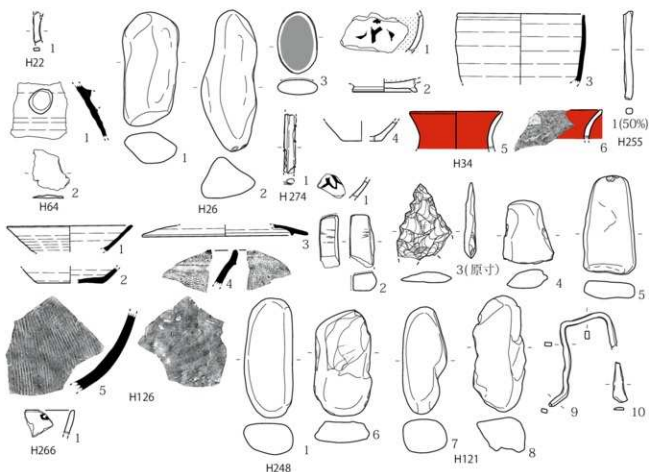
この調査範囲内に存在する住居址は奈良時代を中心とするものであり、聖原遺跡の時期区分の奈良・平安時代Ⅰ～Ⅳ期とその前後の古墳時代Ⅳ期及び奈良・平安時代Ⅴ期の所産である。その中でも中心となる時期は奈良・平安時代Ⅰ期であり、注目すべき住居址が検出されている。それはH440であり、壁下に軽石の石列を巡らしている。長野市の遺跡では同様なものが数例検出されているが、東信地方では所見である。規模的にも大型で、和同開珎が出土するなど該期中核住居と思われる。また、H466からは置き竈が出土している。南近津遺跡ⅢのH92出土品に次いで2例目の検出となった。時期的には奈良・平安時代Ⅱ期のものであり、東信出土例の中では最も古いものである。他の2例が甲斐系であるのと異なり、本例は叩き成形により作られている。群馬県で出土するものに親縁性が求められよう。1軒だけ存在する弥生時代後期の住居址は、南近津遺跡の例を除けば、集落の北端に位置する。また、奈良・平安時代Ⅶ期の住居址であるH465は調査区外に該期の住居址群が存在することを示唆する。

掘立柱建物址は時期を比定出来るような出土遺物はないが、2～3棟で重複するものが多く、建て替えが行われたことが推測される。総柱のものも多く、また、面積に比して数も多く、一般集落とはやや趣を異にする。時期的には、住居址との重複関係から見ると奈良・平安時代Ⅰ・Ⅱ期のものが大半であると思われる。

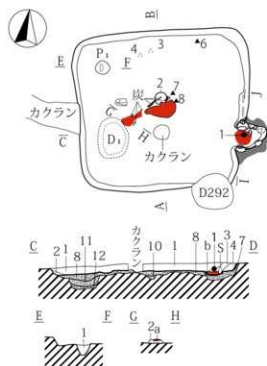
土坑は楕円形の平面形態のものが大半である。時期が確定できるのはD296の奈良・平安時代Ⅰ期だけである。所謂「水室」・「靡芥処理土坑」などと考えられている形態の土坑である。出土遺物が皆無なためじきき確定できないが、D321は中世の土壌墓である。

遺跡範囲内を南北に走るM3内からは獣骨（馬骨等）や人骨が出土しており、埋没過程において墓地として使用したことが伺われる。OT33は重複する全ての遺構より古いことから、奈良時代以前の所産であることは間違いない。弥生時代後期の周溝墓とすれば最も北に位置している。

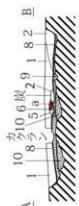




第198集追加遺物



H431号住居址(1)




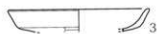
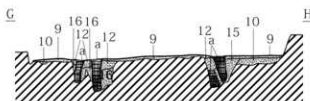
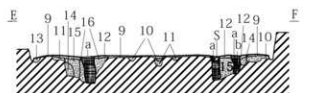
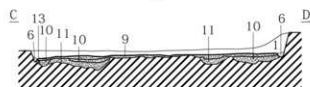
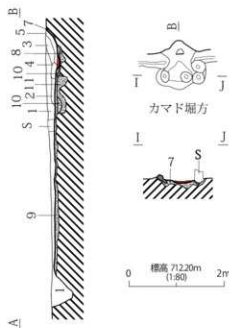
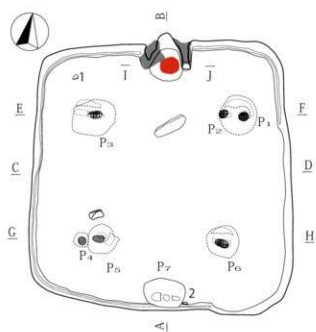
カマド石



カマド堀方

1. 黒褐色土層 (10YR3/2) 小石・砂質土含。
2. 黒褐色土層 (10YR2/3) 暗褐色土粒子含、やや砂質。
3. 黒褐色土層 (10YR2/3) 焼土粒子含。
4. 黒褐色土層 (10YR2/2) やや砂質土。
5. 黒褐色土層 (7.5YR3/2) 焼土粒子多含。
6. 黒褐色土層 (7.5YR2/2) 炭化物・灰・焼土粒子含。
7. 黒褐色土層 (7.5YR3/2) 焼けこむ。
8. 黒褐色土層 (10YR3/2) 黒色土ブロック含、よく締まる。硝灰
9. 黒褐色土層 (10YR3/2) 9層より黒色強。硝灰
10. 暗褐色土層 (10YR3/3) ロームに暗褐色土含。
11. 暗褐色土層 (10YR4/4) ローム主体。締まりなし。
12. 紅い暗褐色土層 (10YR4/3) ローム粒子・パミス含。
13. 暗褐色土層 (7.5YR3/4) 焼土。
14. 暗褐色土層 (7.5YR4/6) 焼土。上面に灰層あり。
15. 暗褐色土層 (10YR3/3) 粘土。

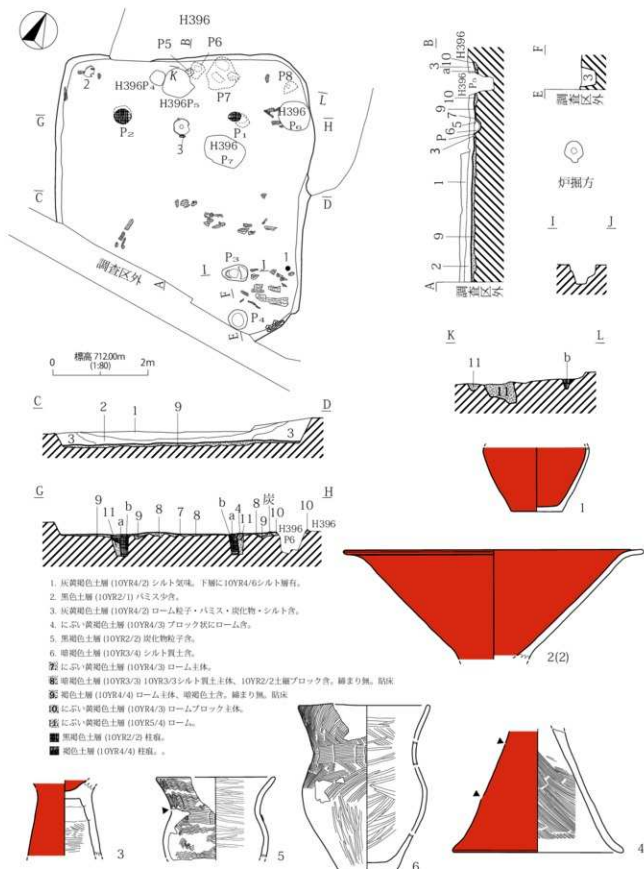
第208図 第198集追加遺物・H431号住居址(1)



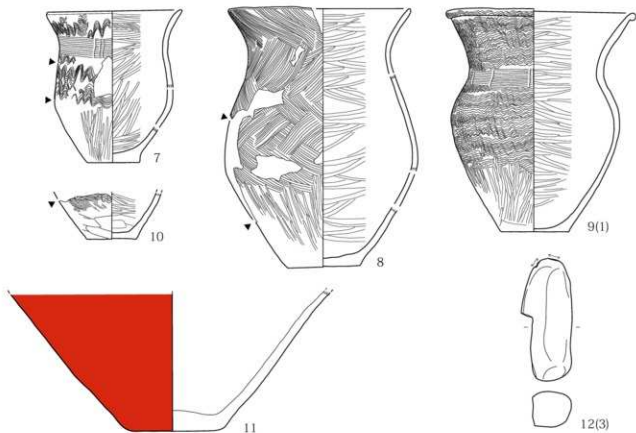
1. 暗褐色土層 (I0YR3/3) 地山I0YR3/3砂質土多含。
2. 暗褐色土層 (I0YR3/3) 5YR6/4粘土ブロックわずかに含。
3. にふい・褐色土層 (5YR6/4) 粘土主体。
4. 暗褐色土層 (7.5YR3/3) 粘土粒子・灰・炭土含。
5. 黒褐色土層 (7.5YR3/2) 炭土粒子・灰含。
6. 暗褐色土層 (I0YR3/4) ローム粒子多含。
7. 暗褐色土層 (7.5YR3/2) 炭土粒子含、ロームブロック・黒色土ブロックわずかに含。
8. 暗灰色土層 (7.5YR4/1) 焼けてむ。
9. I0YR3/3・5・6ロームブロック・2/1土ブロック層在。締まる。肌床
10. 黒褐色土層 (I0YR2/2) I0YR2/1土ブロック・3/3土含。
11. 黄褐色土層 (I0YR5/6) I0YR5/6ローム・3/3土ブロックわずかに含。
12. 黄褐色土層 (I0YR5/6) ローム主体。
13. 暗褐色土層 (I0YR3/3)。
14. I0YR5/6ロームブロック・3/2土ブロック層在。
15. 褐色土層 (I0YR4/4) ロームブロック主体、褐色土ブロック含。
16. I0YR3/3土ブロック・5/6ロームブロック・2/1土ブロック層在。
- 赤褐色土層 (5YR4/6) 焼土。
- 暗褐色土層 (I0YR3/3) 柱痕。
- にふい・黄褐色土層 (I0YR5/4) 柱痕。



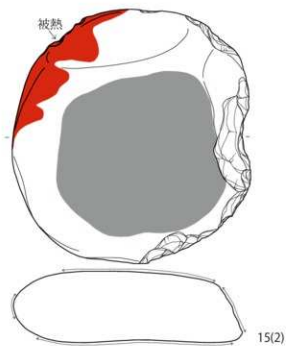
第209図 H396号住居址



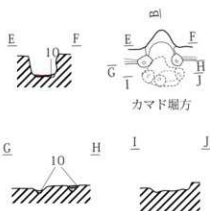
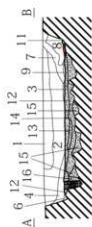
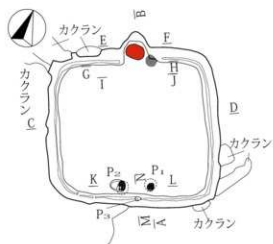
第210図 H407号住居址(1)



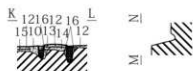
第 211 图 H407 号住居址 (2)



第 214 图 H431 号住居址 (3)

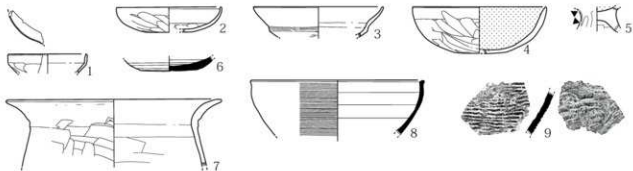


カマド堀方

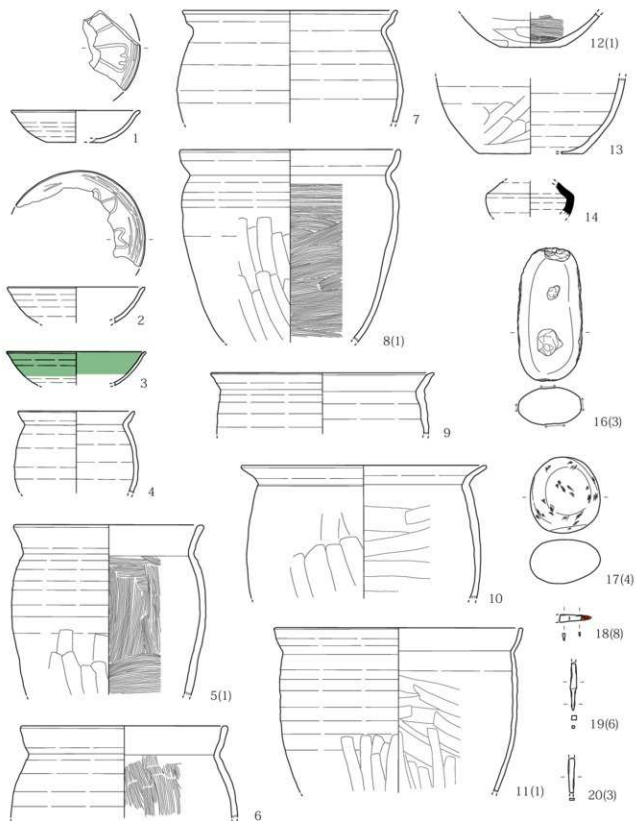


0 標高7200m
(1.80) 2m

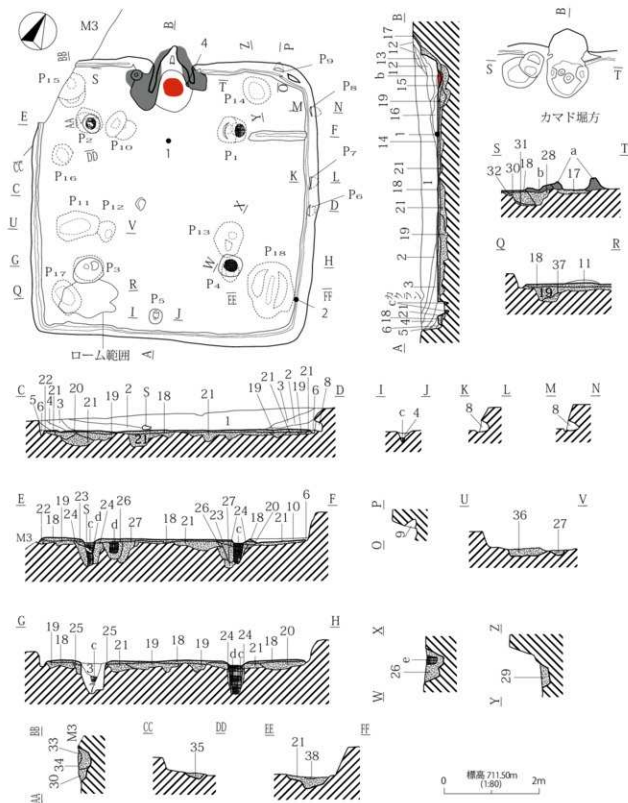
1. 黒褐色土層 (10YR3/2) ~5mm大砂礫多含。
2. 黒褐色土層 (10YR3/2) 黒色土ブロック含。
3. 黒褐色土層 (10YR2/2) 砂質土。
4. 黒褐色土層 (10YR3/2) 1層に近い。
5. 暗褐色土層 (10YR3/4) 砂礫層。
6. 黒褐色土層 (10YR2/3) 砂質。埋溝。
7. 黒褐色土層 (10YR3/1) 粘土主体。砂礫。
8. 黒褐色土層 (10YR3/2) 砂質土。粘土・灰含。
9. 暗褐色土層 (10YR3/3) 砂質。灰含。
10. 10YR3/3ロームブロック・暗褐色土ブロック層在。
11. 暗褐色土層 (7.5YR3/3) 粘土・粘土ブロック含。
12. 10YR2/2・3/3シルト質土ブロック・3/2ブロック層在。ローム粒子・ハミス含。締まる。朝床。
13. 10YR2/2・3/3シルト質土ブロック・10YR5/6ロームブロック含。
14. 10YR2/2・3/3シルト質土ブロック・2/1土ブロック・5/6ロームブロック層在。
15. 黄褐色土層 (10YR5/6) 10YR3/3土ブロック・10YR2/1土ブロック含。
16. 10YR3/3ロームと暗褐色土層在。
- 灰黄褐色土層 (10YR4/2) 灰・炭化物・焼土。
- 黒褐色土層 (10YR3/1) 粘土。
- 暗褐色土層 (10YR3/3) 柱眼。



第212図 H430号住居址

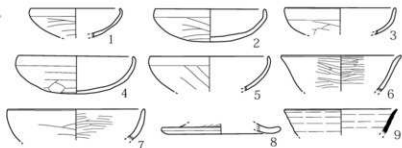


第 213 图 H431 号住居址 (2)

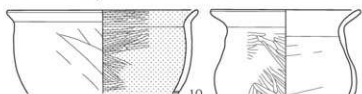


第215図 H432号住居址(1)

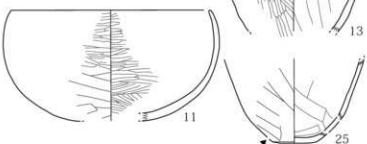
1. 暗褐色土層 (10YR3/3) 砂質土多含、バミス・ローム粒子含。
2. 黒褐色土層 (10YR3/2) 10YR2/1土大ブロック含。
3. 暗褐色土層 (10YR3/3) 砂質土含。
4. 黒褐色土層 (10YR2/2) 10YR2/1土多含。
5. 黒褐色土層 (10YR3/2) 10YR3/3砂質土含。
6. 暗褐色土層 (10YR3/3) 均質。
7. 10YR3/4・5/6ロームブロック・2/2土ブロック混在。
8. 褐色土層 (10YR4/4) ローム粒子・バミス含。
9. 暗褐色土層 (10YR3/3) ローム粒子・バミス含。
10. 灰黄褐色土層 (10YR4/2)。間仕切り溝。
11. 褐色土層 (10YR4/4) ローム主体。



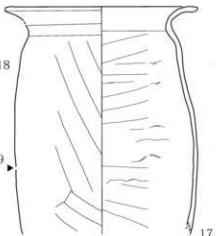
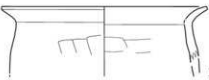
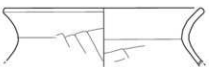
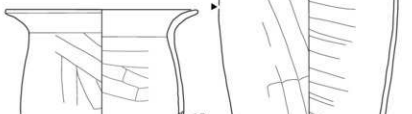
12. にぶい黄褐色土層 (10YR5/3) 崩壊粘土。
13. 褐色土層 (7.5YR4/4) 10YR5/3粘土ブロックが映ける。
14. 褐色土層 (7.5YR4/3) 灰・黄土ブロック多含。
15. 灰褐色土層 (7.5YR5/2) 灰層。
16. 灰褐色土層 (7.5YR4/2) 粘土ブロック・灰含。
17. 暗褐色土層 (7.5YR3/3) 灰・黄土含。



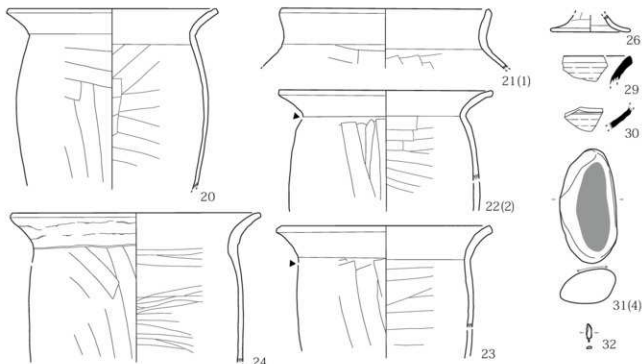
18. 10YR2/2・4/6・2/1ブロック・4/6ロームブロック混在。粘床。
19. 10YR2/3・2/1土ブロック・4/6ロームブロック混在。
20. 暗褐色土層 (10YR3/3) ロームブロック・ローム粒子・バミス含。
21. にぶい黄褐色土層 (10YR5/4) 10YR5/4ローム・2/3土ブロック含。
22. 褐色土層 (10YR4/4)。
23. にぶい褐色土層 (7.5YR6/4) ローム主体。
24. 10YR3/4・5/6ロームブロック・2/2土ブロック混在。
25. 10YR3/3・2/3土・5/4ローム混在。
26. 褐色土層 (10YR4/4) ロームブロック・黒褐色土含。
27. 10YR4/3・ピンクローム・黄色ローム混在。
28. 灰黄褐色土層 (10YR4/2) 灰層。
29. にぶい黄褐色土層 (10YR4/3) ローム・暗褐色土含。
30. 褐色土層 (10YR4/4) ローム主体・粘土粒子含。
31. 灰黄褐色土層 (10YR4/2) 灰層。
32. にぶい褐色土層 (7.5YR5/3) ローム主体。下層は10YR3/1粘土。
33. 褐色土層 (10YR4/3) 焼土ブロック含。
34. 暗褐色土層 (10YR3/3) シルト質土・焼土粒子含。
35. 暗褐色土層 (10YR3/4) 10YR3/1粘土ブロック・焼土粒子含。
36. 10YR4/4ロームブロック・黒褐色土ブロック混在。
37. 褐色土層 (10YR4/6) ローム主体。
38. 黒褐色土層 (10YR2/2) 10YR2/1主体。
39. 褐色土層 (7.5YR4/6) 上面に灰層あり。焼土。
40. にぶい黄褐色土層 (10YR5/3) 粘土。
41. 10YR4/2・3/1粘土・5/3粘土混在。
42. 暗褐色土層 (10YR3/3) 柱頭。
43. にぶい黄褐色土層 (10YR6/4) 柱頭。
44. 黒褐色土層 (10YR2/3) 柱頭。



45. 暗褐色土層 (10YR3/3) シルト質土・焼土粒子含。
46. 暗褐色土層 (10YR3/4) 10YR3/1粘土ブロック・焼土粒子含。
47. 10YR4/4ロームブロック・黒褐色土ブロック混在。
48. 褐色土層 (10YR4/6) ローム主体。
49. 黒褐色土層 (10YR2/2) 10YR2/1主体。
50. 褐色土層 (7.5YR4/6) 上面に灰層あり。焼土。
51. にぶい黄褐色土層 (10YR5/3) 粘土。
52. 10YR4/2・3/1粘土・5/3粘土混在。
53. 暗褐色土層 (10YR3/3) 柱頭。
54. にぶい黄褐色土層 (10YR6/4) 柱頭。
55. 黒褐色土層 (10YR2/3) 柱頭。



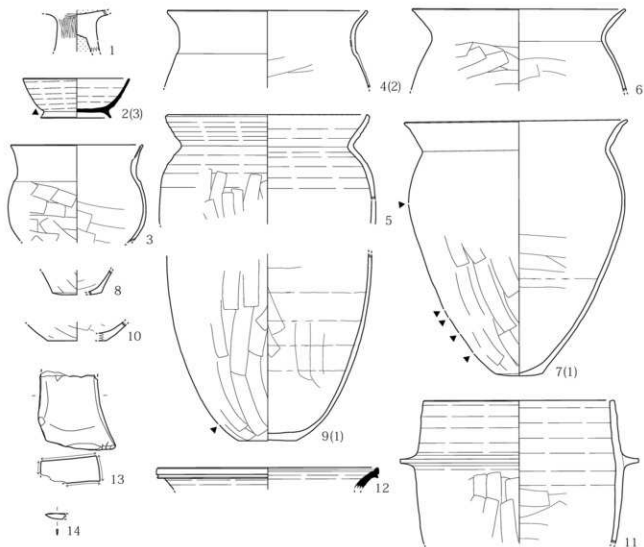
第216図 H432号住居址(2)



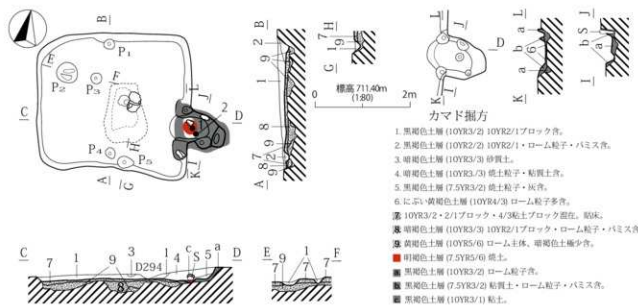
第217図 H432号住居址(3)




第218図 H433号住居址(1)



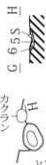
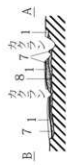
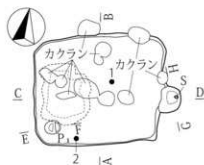
第 219 図 H433 号住居址 (2)



第 220 図 H434 号住居址 (1)



第 221 図 H434 号住居址 (2)

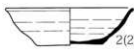
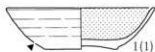


カマド掘方

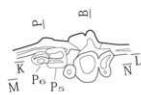
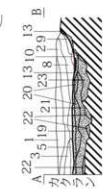
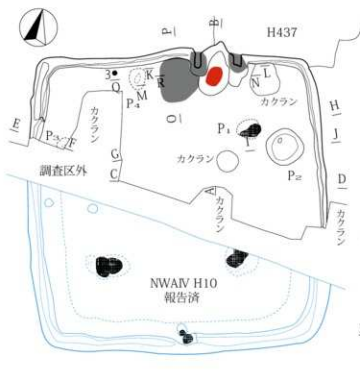


標高 711.80m (1.80) 2m

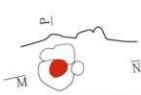
1. 黒褐色土層 (10YR3/2) 地山の10YR3/3砂質土質。
2. 褐色土層 (7.5YR4/6) 焼土多含。
3. 黒褐色土層 (7.5YR3/2) 焼土粒子多。
4. 暗褐色土層 (10YR3/3) ローム粒子多含、パミス含。
5. 暗褐色土層 (10YR3/3) 焼土粒子少含。
6. 暗褐色土層 (10YR3/3) 粘質土少含。
7. 10YR2/3・2/1土ブロック裏面。筋床
8. 暗褐色土層 (10YR3/3) 砂質土。



第 226 図 H437 号住居址



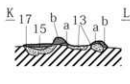
カマド堀方



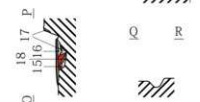
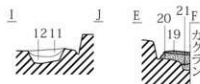
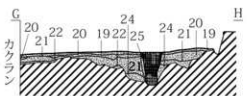
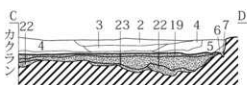
床下カマド



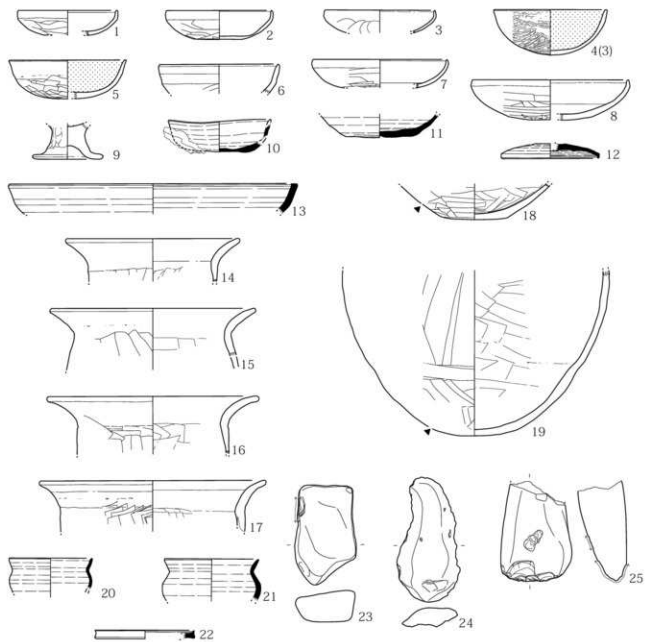
床下カマド堀方



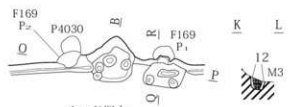
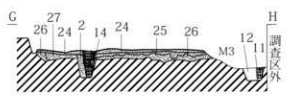
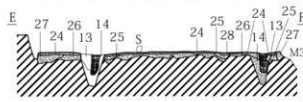
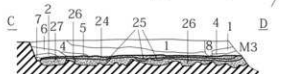

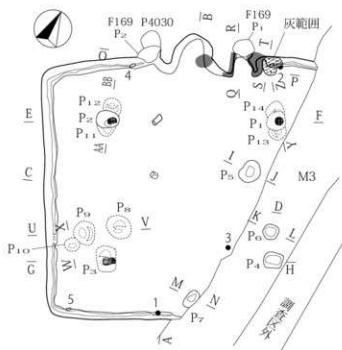
1. 暗褐色土層 (10YR3/3) ローム粒子・パミス・粘土ブロック状。
2. 黒褐色土層 (10YR2/3) ローム粒子・パミス多。カマド層7.5YR5/3粘土ブロック状。
3. 暗褐色土層 (10YR3/3) ローム粒子・パミス・黒色土ブロック状。
4. 暗褐色土層 (10YR3/4) ロームブロックを多含。わずかに黒色土ブロック状。
5. 黒褐色土層 (10YR2/3) ローム粒子・パミス多。
6. 暗褐色土層 (10YR3/4) ローム粒子・パミス多。
7. 褐色土層 (10YR4/4) 均流。
8. 灰褐色土層 (7.5YR4/2) 粘土ブロック・焼土ブロック主体。
9. 灰褐色土層 (7.5YR4/2) 粘土・灰・焼土。
10. 近い褐色土層 (7.5YR5/3) 灰層。
11. 黒褐色土層 (10YR3/2) やや砂質。
12. 暗褐色土層 (10YR3/3) 細ロームブロック・10YR4/1粘土ブロック状。
13. 黒褐色土層 (7.5YR3/2) 焼土粒子多含。火床下面灰層。
14. 灰褐色土層 (7.5YR4/2) 粘土粒子多含。締まりなし。
15. 灰褐色土層 (10YR4/2) 10YR4/1粘土ブロック状。
16. 灰黄褐色土層 (7.5YR4/2) 焼土粒子・炭化物多含。締まりなし。
17. 黒褐色土層 (7.5YR3/2) 焼土粒子多含。
18. 暗褐色土層 (10YR3/4)。
19. 暗褐色土層 (10YR3/3) φ10大10YR5/6ロームブロック・2/1ブロック散入。灰床ま。
20. 褐色土層 (10YR4/6) 10YR5/6ロームブロック多含。
21. 黒褐色土層 (10YR2/2) φ10大10YR2/1ブロック多含。φ10大5/6ロームブロック多含。
22. 近い黄褐色土層(10YR5/4) ローム主体。
23. 褐色土層 (10YR4/4) ローム主体。黒褐色土層ブロック多含。
24. 近い黄褐色土層 (10YR5/3) 21層よりロームブロック多含。
25. 近い褐色土層 (7.5YR5/3) 細ロームブロック多含。
26. 暗褐色土層 (7.5YR5/6) 焼土。
27. 近い褐色土層 (7.5YR5/3) 粘土。
28. 灰褐色土層 (7.5YR5/2) 粘土。
29. 暗褐色土層 (10YR3/3) 柱痕。



第 222 図 H435 号住居址 (1)



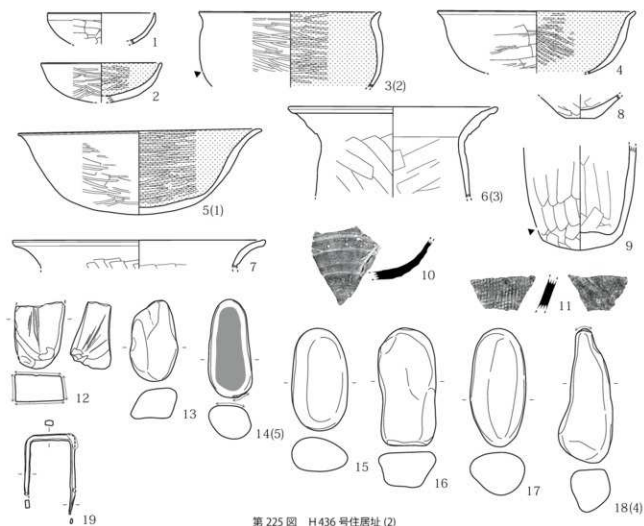
第223图 H435号住居址(2)



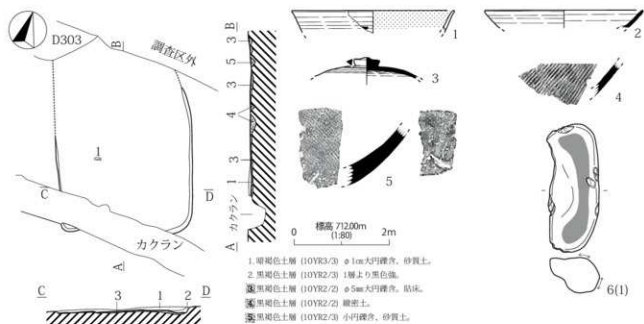
1. 濃い黄褐色土層 (10YR4/3) 10YR5/4ロームブロック・パミス多量。
2. 暗褐色土層 (10YR3/3) ローム粒子・パミス。
3. 暗褐色土層 (10YR3/3) シルト質土。
4. 黒褐色土層 (10YR2/3) やや砂質。小石多。
5. 暗褐色土層 (10YR3/3) やや砂質。
6. 黒褐色土層 (10YR2/3) 砂質。礫多。
7. 褐色土層 (10YR4/4)。珪質。
8. 黒褐色土層 (10YR2/3) やや砂質。
9. 濃い褐色土層 (7.5YR5/4) 粘土盛ける。
10. 灰黄褐色土層 (10YR5/2) 灰層。
11. 濃い黄褐色土層 (10YR4/3) 黒褐色土層ブロック含。
12. 濃い黄褐色土層 (10YR3/3) ロームに暗褐色土含。
13. 濃い黄褐色土層 (10YR5/4) ロームブロックに褐色土含。
14. 濃い褐色土層 (7.5YR5/4) ローム主体。
15. 黒褐色土層 (10YR2/3) 10YR3/1粘土ブロック・粘土ブロック像か含。
16. 灰黄褐色土層 (10YR4/2) 灰層。
17. 暗褐色土層 (10YR3/3) 灰含。
18. 褐色土層 (10YR4/4) 10YR5/8ロームブロックに褐色土含。筋床?
19. 暗褐色土層 (10YR3/4) ローム粒子多。
20. 褐色土層 (10YR4/4) 10YR5/3粘土含。
21. 10YR6/6ローム層と3/2の互層。上面に10YR17/1の炭化物層層有。
22. 褐色土層 (7.5YR4/3) ローム主体。粘土ブロック含。
23. 濃い黄褐色土層 (10YR5/4) ローム主体。
24. 10YR4/3・5/8ロームブロック・3/4土ブロック層位。筋床。
25. 黒褐色土層 (10YR2/3) シルト質土。ロームブロック・黒色土ブロック含。
26. 黄褐色土層 (10YR5/8) ローム主体。10YR3/4土ブロックをまれに含。
27. 暗褐色土層 (10YR3/4) 10YR5/8ロームブロック含。
28. 暗褐色土層 (10YR3/4) シルト質土。
29. 10YR4/4ロームブロック-2mm大・暗褐色土ブロック層位。
30. 暗褐色土層 (10YR3/4) ローム粒子多。
31. 10YR3/3ローム粒子・暗褐色土ブロック層位。
32. 褐色土層 (10YR4/4) ロームブロックに褐色土ブロックまれに含。
33. 濃い黄褐色土層 (10YR5/3)。粘土
34. 黒褐色土層 (10YR2/1)。粘土
35. 暗褐色土層 (10YR3/3)。柱痕



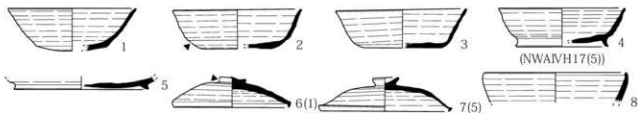
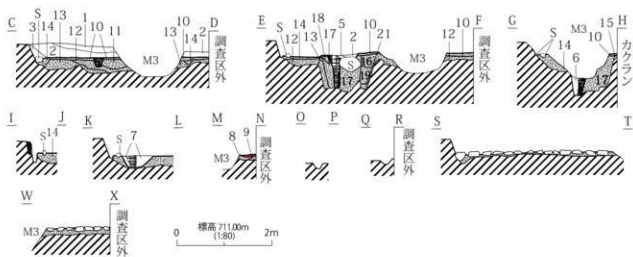
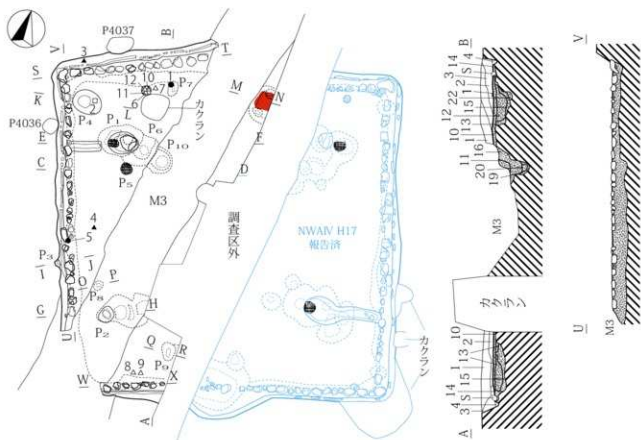
第224図 H436号住居址(1)



第 225 図 H436 号住居址 (2)

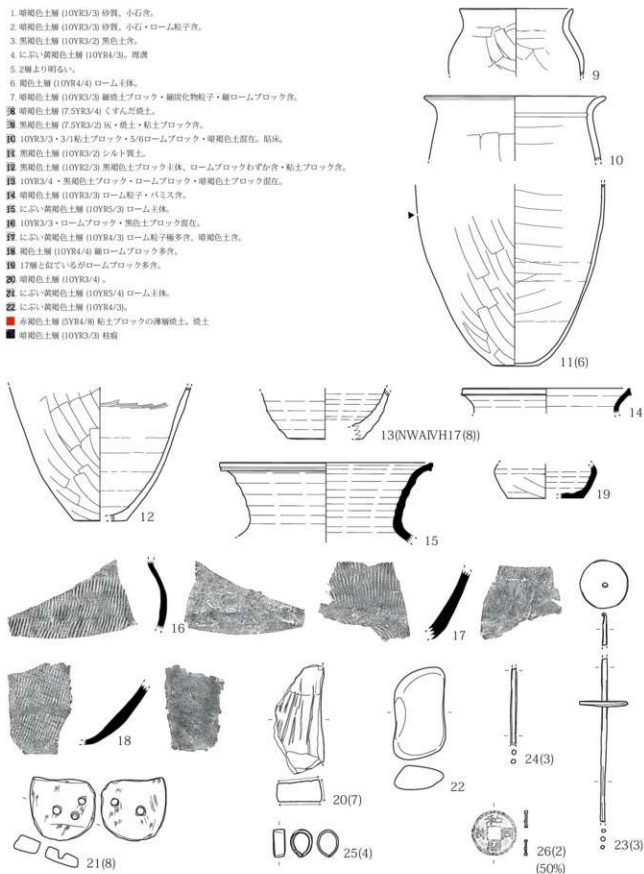


第 229 図 H441 号住居址



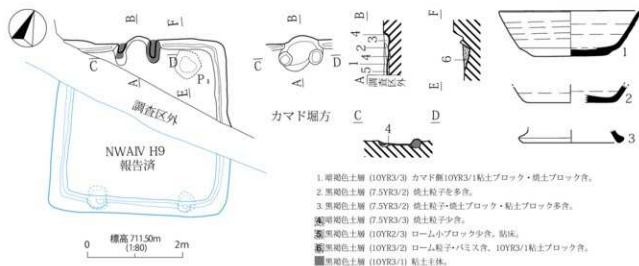
第 227 図 H440 号住居址 (1)

1. 暗褐色土層 (10YR3/3) 砂質、小石含。
2. 暗褐色土層 (10YR3/3) 砂質、小石・ローム粒子含。
3. 黒褐色土層 (10YR3/2) 黒色土含。
4. 濃い・黄褐色土層 (10YR4/3)、埋溝
5. 2層より明るい。
6. 褐色土層 (10YR4/4) ローム主体。
7. 暗褐色土層 (10YR3/3) 繊維土ブロック・繊維化物粒子・羅ームブロック含。
8. 暗褐色土層 (7.5YR3/4) くすんだ焼土。
9. 黒褐色土層 (7.5YR3/2) 灰・焼土・粘土ブロック含。
10. 10YR3/3・3/1粘土ブロック・5/6ロームブロック・暗褐色土層在。粘土。
11. 黒褐色土層 (10YR3/2) シルト質土。
12. 黒褐色土層 (10YR2/3) 黒褐色土ブロック主体。ロームブロックわずか含・粘土ブロック含。
13. 10YR3/4・黒褐色土ブロック・ロームブロック・暗褐色土ブロック混在。
14. 暗褐色土層 (10YR3/3) ローム粒子・パミス含。
15. 濃い・黄褐色土層 (10YR5/3) ローム主体。
16. 10YR3/3・ロームブロック・黒褐色土ブロック混在。
17. 濃い・黄褐色土層 (10YR4/3) ローム粒子極多含。暗褐色土含。
18. 褐色土層 (10YR4/4) 羅ームブロック多含。
19. 17層と似ているがロームブロック多含。
20. 暗褐色土層 (10YR3/4)。
21. 濃い・黄褐色土層 (10YR5/4) ローム主体。
22. 濃い・黄褐色土層 (10YR4/3)。
23. 赤褐色土層 (5YR4/6) 粘土ブロックの薄層焼土。焼土
24. 暗褐色土層 (10YR3/3) 柱頭

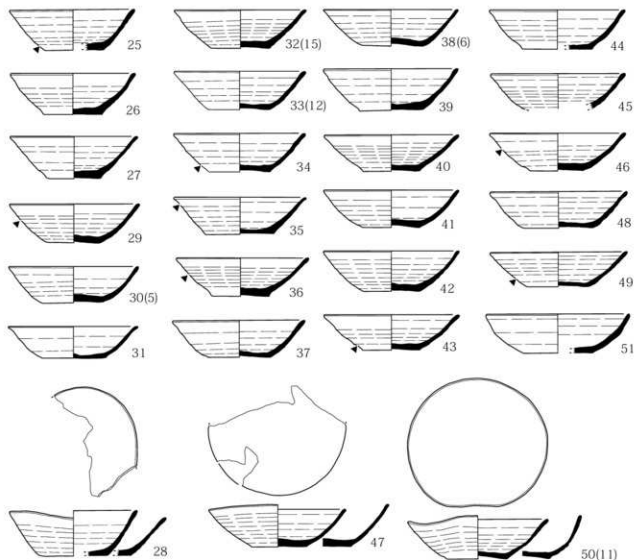


第228図 H440号住居址(2)

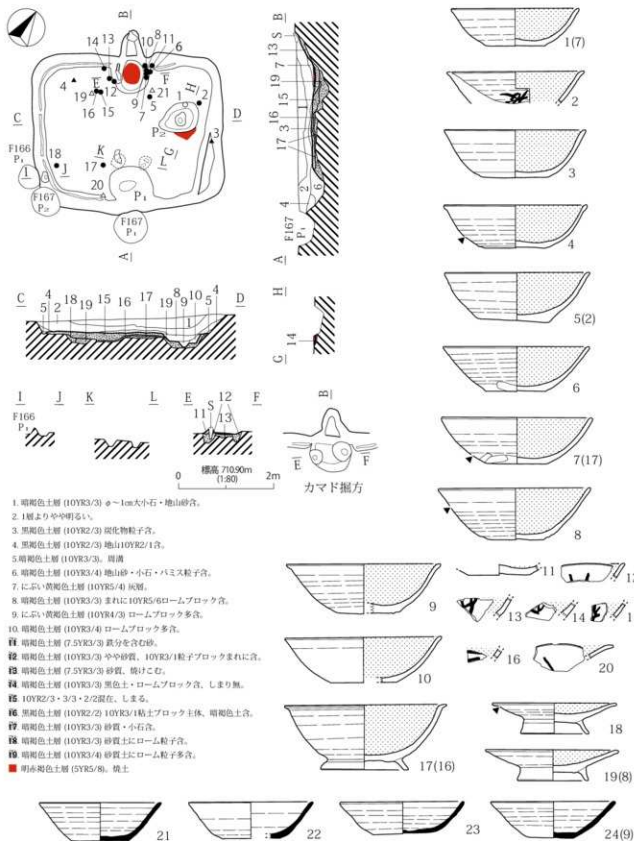




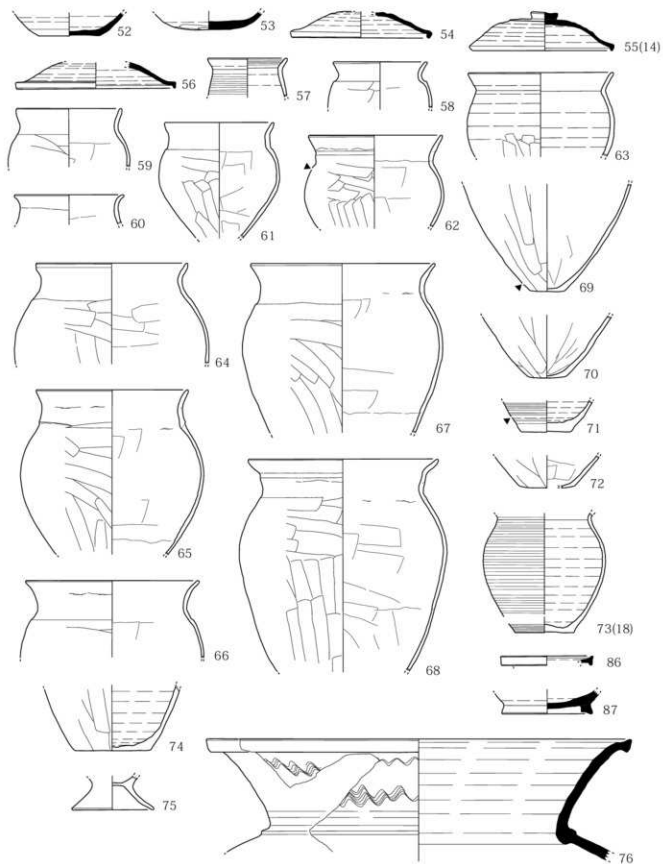
第 232 図 H443 号住居址



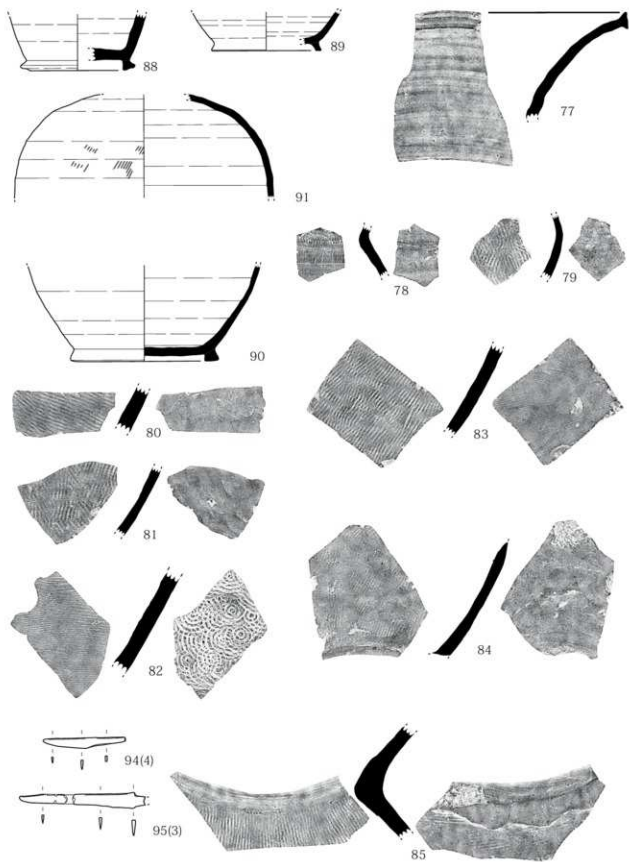
第 234 図 H461 号住居址 (2)




第 233 図 H461 号住居址 (1)



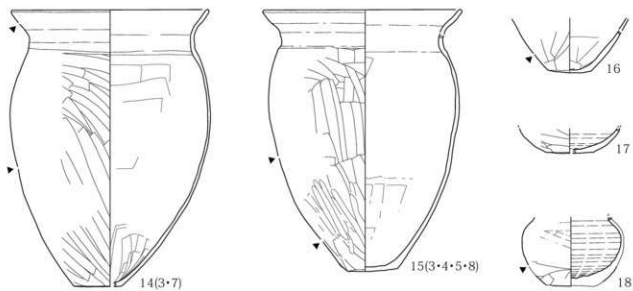
第 235 图 H461 号住居址 (3)



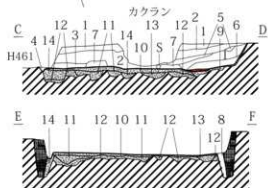
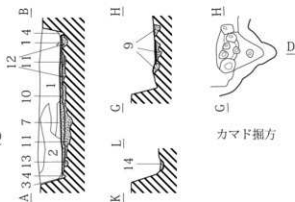
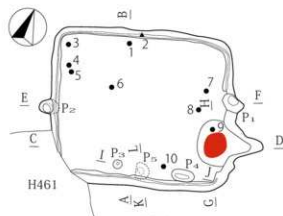
第 236 图 H461 号住居址 (4)



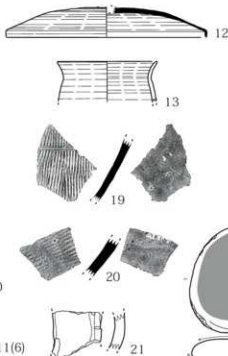
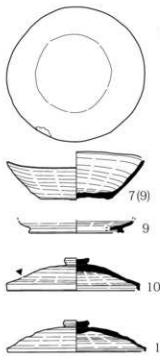
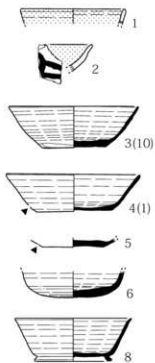
第 237 图 H461 号住居址 (5)



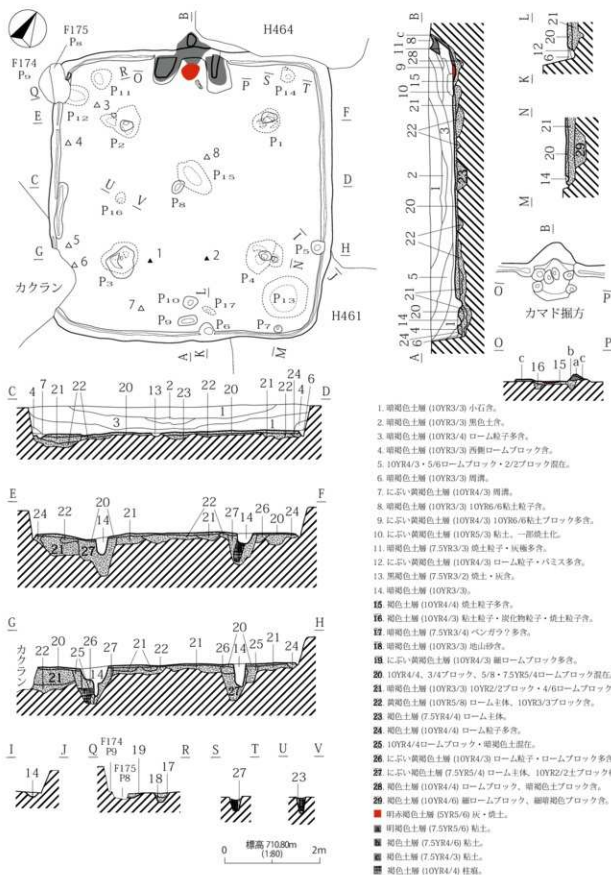
第 239 图 H462 号住居址 (2)



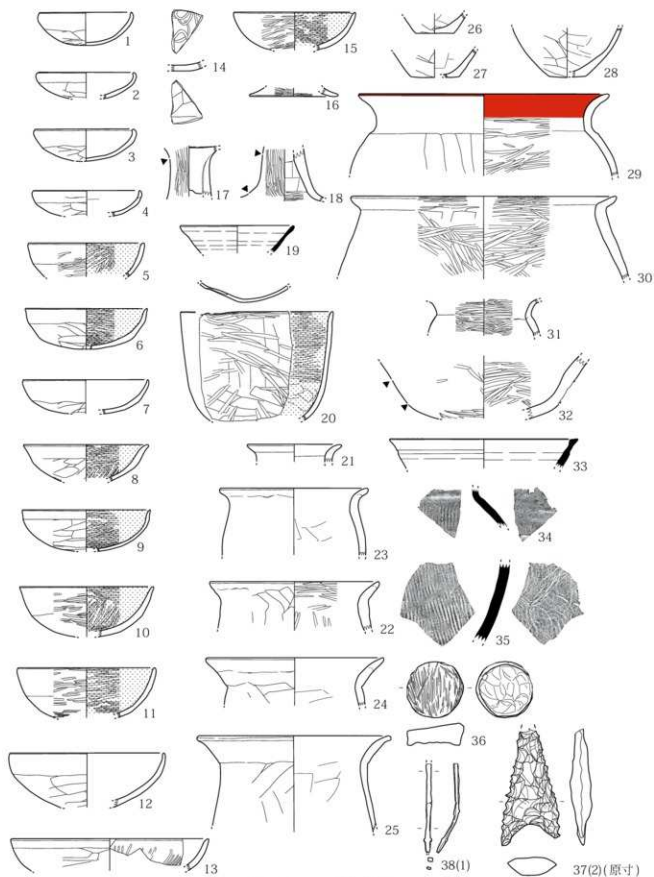
1. 暗褐色土層 (10YR3/3) 小石含、砂質。
2. 1層に10YR5/6ロームブロック層かに含。
3. 1層より稍い。
4. 暗褐色土層 (10YR3/3)、珪濁。
5. 黒褐色土層 (10YR3/2) 10YR3/1黒色粘土含。
6. 黒褐色土層 (7.5YR2/2) 粘土ブロック・焼土ブロック含。
7. 暗褐色土層 (10YR3/3) 上面陥床状、ロームブロック含。
8. 黒褐色土層 (10YR2/3) 10YR2/1含。
9. 暗褐色土層 (7.5YR3/2) 粘土ブロック・焼土粘土含。
10. 10YR3/3・小石・5/6ロームブロック・2/2ブロック層在、陥床
11. 10YR3/3・小石・5/6ロームブロック・2/2ブロック層在、陥床
12. 暗褐色土層 (10YR4/4) ローム主体、10YR3/3ブロック含。
13. 黒褐色土層 (10YR3/2) ローム粘土含。
14. 暗褐色土層 (10YR3/3) ローム・褐色土ブロック含。
- に近い赤褐色土層 (5YR4/4)、褐色土
- 暗褐色土層 (10YR3/3)、柱版



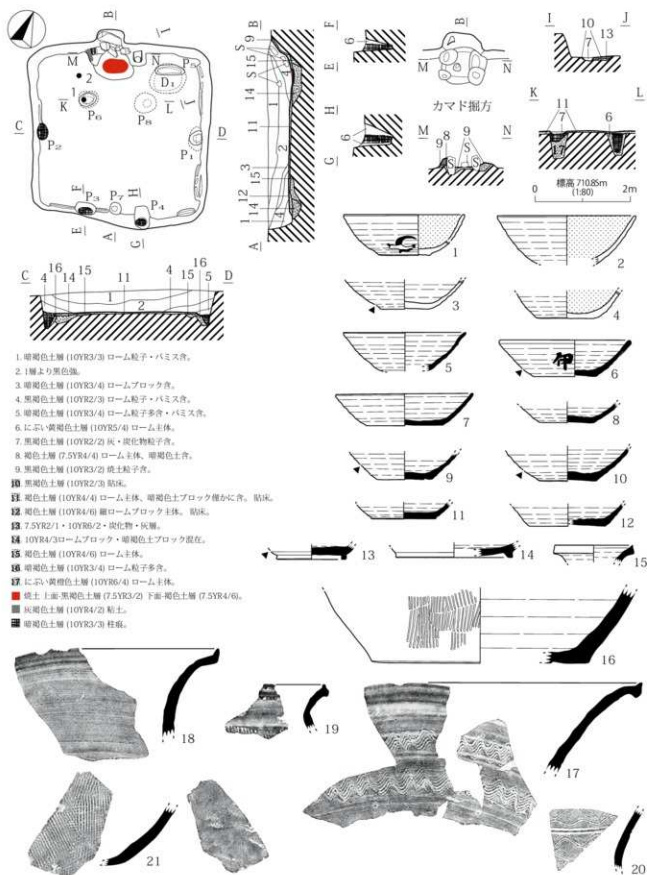
第238図 H462号住居址(1)



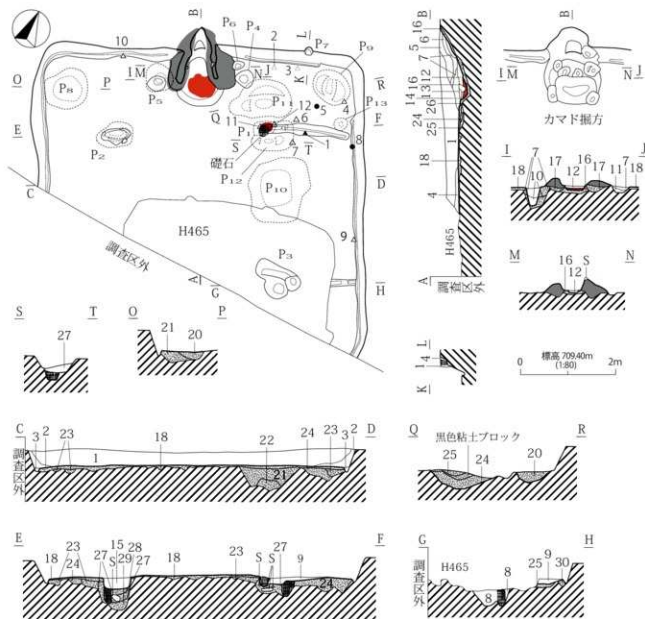
第240図 H463号住居址(1)



第241图 H463号住居址(2)



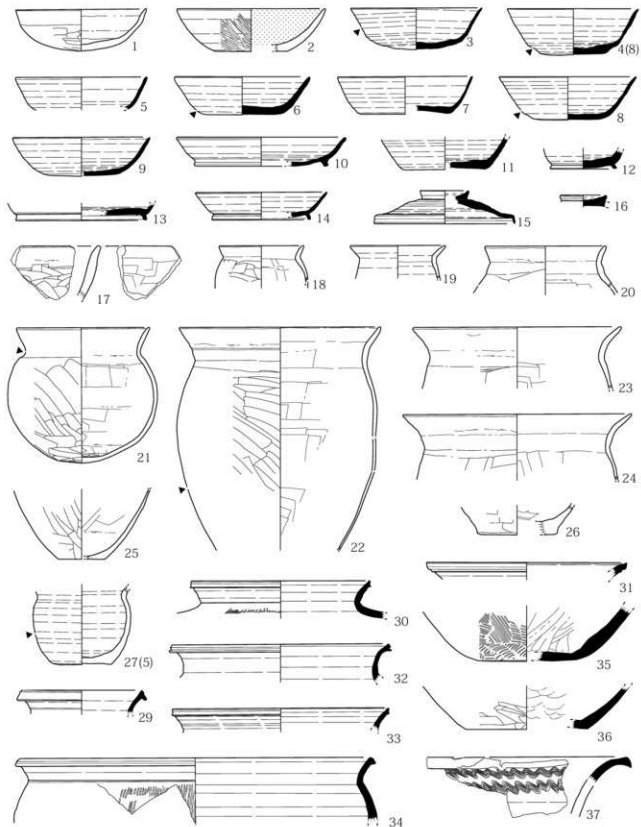
第 242 図 H464 号住居址



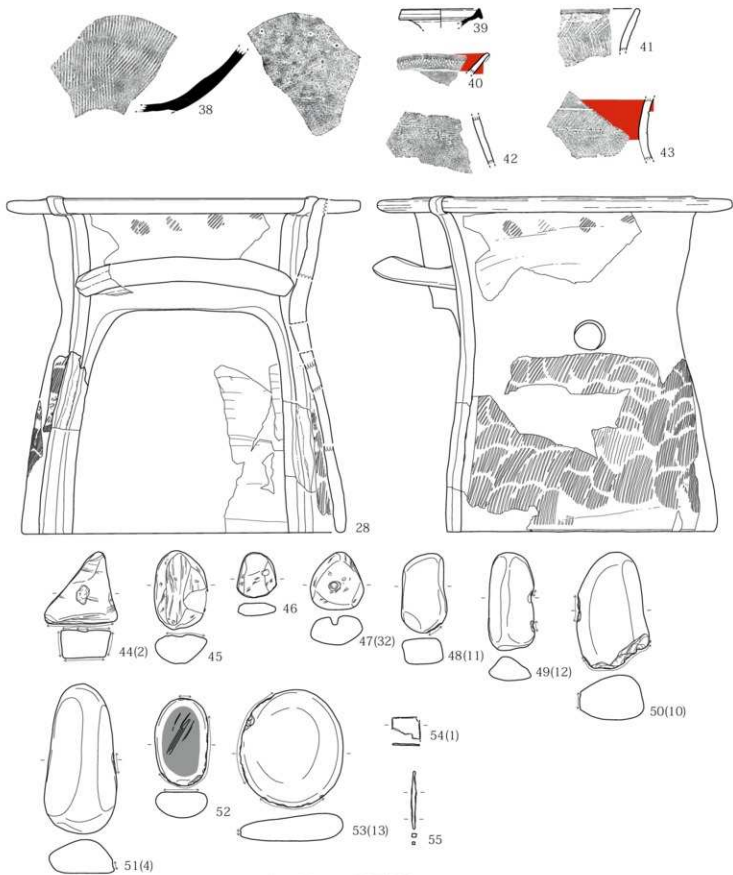
1. 黒褐色土層 (10YR2/3) 小石・10YR3/1粘土ブロック・5YR4/4焼土ブロック含。
2. 1層よりローム粒子・黒土多く含。
3. にぶい黄褐色土層 (10YR4/3) 間洗。
4. 暗褐色土層 (10YR3/3) ローム粒子含。
5. 灰褐色土層 (7.5YR4/2) 粘質土。
6. 5層が焼土化。
7. 黒褐色土層 (7.5YR3/2) 灰・焼土ブロック・粘土含。
8. 10YR3/3・5/6ロームの最在 ϕ 10cm大10YR2/1ブロック含。
9. 暗褐色土層 (10YR3/4) ローム粒子・バミス含。間洗。
10. にぶい黄褐色土層 (10YR5/4) 灰層。
11. 褐色土層 (7.5YR4/4) 焼土粒子極多含。土跡含。
12. にぶい褐色土層 (7.5YR5/4) 灰層。
13. 黒褐色土層 (7.5YR2/2) 炭化物粒子含。
14. にぶい黄褐色土層 (10YR5/3) 灰層。
15. 黒褐色土層 (10YR2/3)。
16. 暗褐色土層 (7.5YR3/3) 焼土粒子多含。
17. 暗褐色土層 (7.5YR3/3) 粘土・焼土ブロック。

18. 10YR3/4・5/6ロームブロック・3/3ブロック存在。灰床。
19. 暗褐色土層 (10YR3/2) 細ロームブロック・粒子塊かに含。
20. 18層よりロームブロックがやや多く、黒色粘土ブロック塊かに含。
21. 10YR2/2・黒色土ブロック・ロームブロック・黒褐色土ブロック存在。
22. 黒褐色土層 (10YR3/2)。
23. 暗褐色土層 (10YR3/3) 地山砂・ローム粒子含。
24. 褐色土層 (10YR4/4) 10YR5/6ロームブロック多含。3/3ブロック含。
25. 黒褐色土層 (7.5YR3/2) 焼土粒子多含。
26. 黒褐色土層 (7.5YR3/2) 粘土ブロック・ロームブロックの焼土化含。
27. 暗褐色土層 (10YR3/3) ロームブロック・バミス含。
28. 暗褐色土層 (10YR2/3) バミス含。
29. にぶい黄褐色土層 (10YR5/4) ローム主体。
30. 黒褐色土層 (10YR2/3)。
31. 赤褐色土層 (5YR4/4)。焼土。
32. 黒褐色土層 (7.5YR3/2) 粘土。10YR3/1・焼土ブロック含。
33. 暗褐色土層 (10YR3/3)。柱礎。

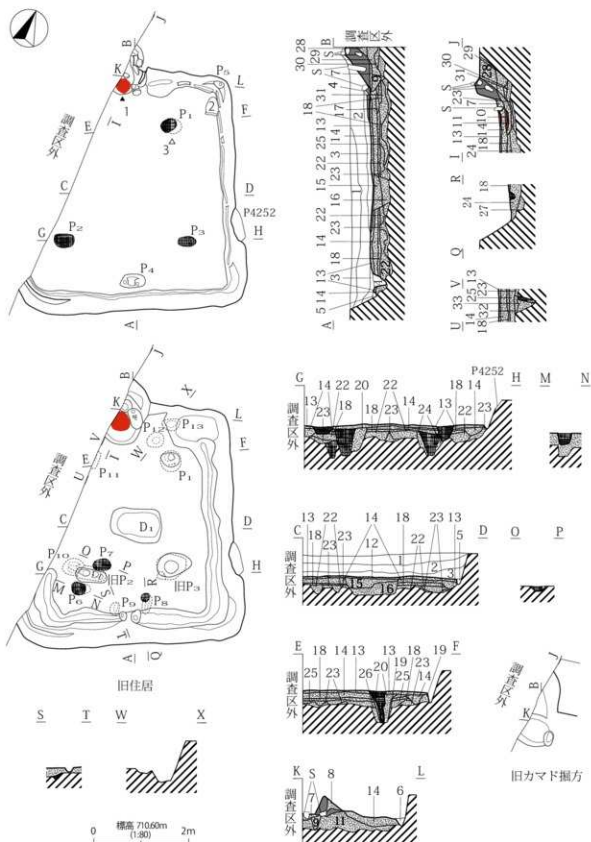
第244図 H466号住居址(1)



第 245 图 H466 号住居址 (2)



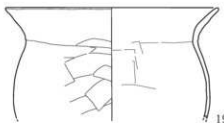
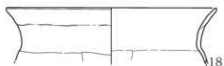
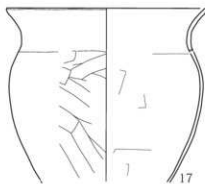
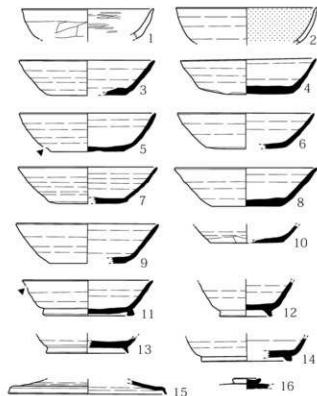
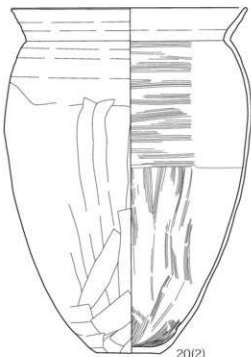
第 246 图 H 466 号住居址 (3)



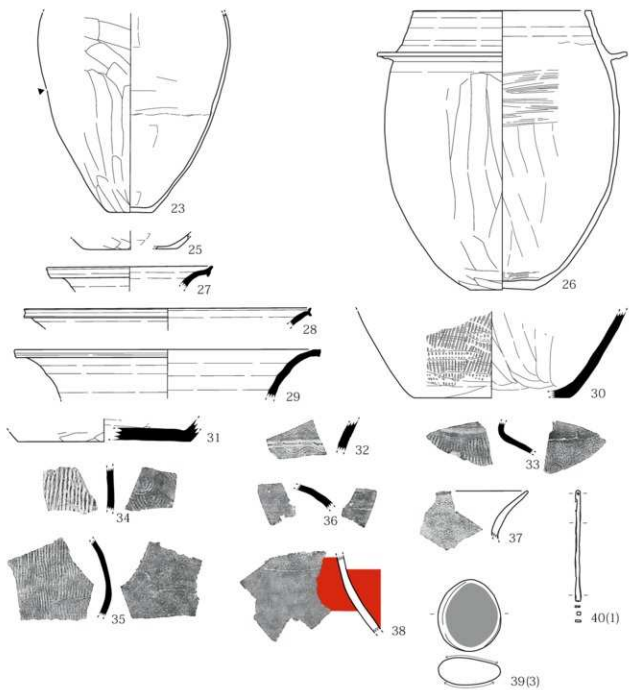
第247図 H467号住居址(1)

1. 暗褐色土層 (10YR3/3) 小石・パミス食。
2. 黒褐色土層 (10YR2/3) 細かに羅ームブロック食。
3. 黒褐色土層 (10YR2/3) パミス僅かに食。
4. 黒褐色土層 (10YR2/3) 10YE3/1粘土ブロック食。
5. 暗褐色土層 (10YR3/3) 薄汚。
6. 暗褐色土層 (10YR3/3)。
7. 暗褐色土層 (7.5YR3/3) 焼土粒子食。
8. 暗褐色土層 (10YR3/3) ローム粒子食。
9. 黒褐色土層 (7.5YR3/2) ロームブロック・羅粘土ブロック食。
10. にぶい黄褐色土層 (10YR5/4) 灰層。
11. 黒褐色土層 (10YR2/3) 焼土粒子食。
12. 暗褐色土層 (10YR3/4) 10YR4/4ロームブロック多食。粘床。
13. 黒褐色土層 (10YR2/3) 10YR3/1粘土ブロック食。粘床。
14. 暗褐色土層 (10YR3/3) 稀にロームブロック食。パミス・黒褐色土ブロック食。
15. 褐色土層 (10YR4/6) ロームブロック主体。
16. 黒褐色土層 (10YR2/3) 灰・ロームブロック食。
17. 暗褐色土層 (10YR2/3) 炭化物粒子食。
18. 暗褐色土層 (10YR3/3) ロームブロック・パミス・暗褐色土ブロック食。粘床。
19. 黒褐色土層 (10YR2/3) ローム粒子食。
20. 暗褐色土層 (10YR3/3) ロームブロック・ローム粒子食。
21. 黒褐色土層 (7.5YR2/2) 羅粘土ブロック・焼土粒子食。
22. 10YR3/3・ロームブロック・褐色土ブロック混在。
23. にぶい褐色土層 (7.5YR5/4) ローム主体。
24. 10YR4/4・細ロームブロック・黒褐色土ブロック混在。
25. 黒褐色土層 (10YR3/3) ローム粒子食。
26. 褐色土層 (10YR4/4) ローム主体。褐色土ブロック食。
27. にぶい黄褐色土層 (10YR5/4) ロームブロックに暗褐色土ブロック食。
28. 暗褐色土層 (10YR3/3) 細羅ロームブロック粒子・パミス食。
29. 暗褐色土層 (10YR3/3) シルト質土。
30. 暗褐色土層 (10YR3/4) ローム粒子多食。パミス食。
31. 暗褐色土層 (10YR2/3) 10YR2/1土ブロック・4/6ロームブロック混在。
32. 黒褐色土層 (10YR2/3) 黒色土ブロック・ロームブロック食。
33. 褐色土層 (10YR4/6) ローム主体。

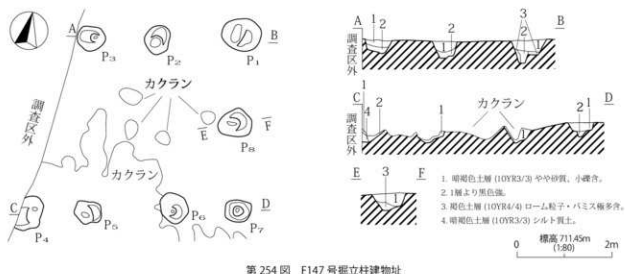
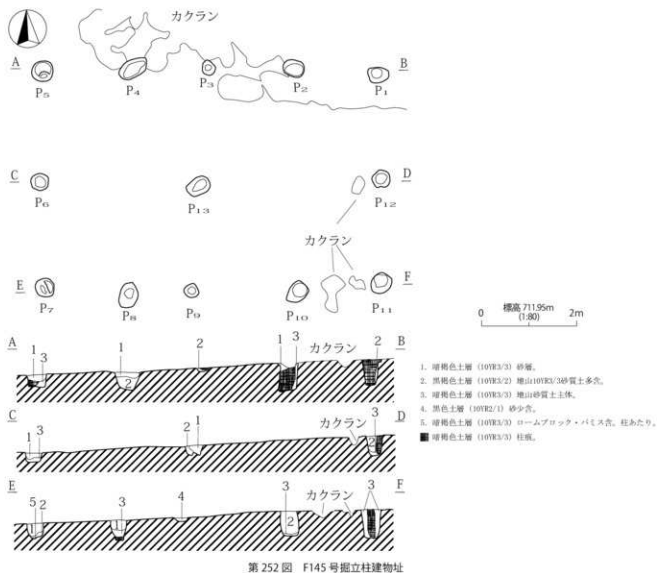
- 焼土
- 粘土
- 柱状

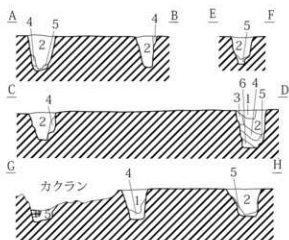
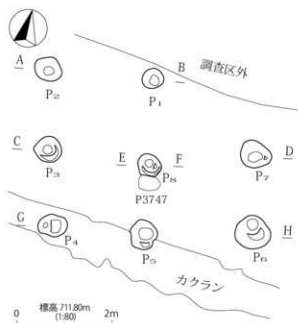


第 248 図 H467 号住居址 (2)



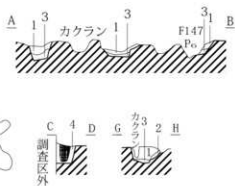
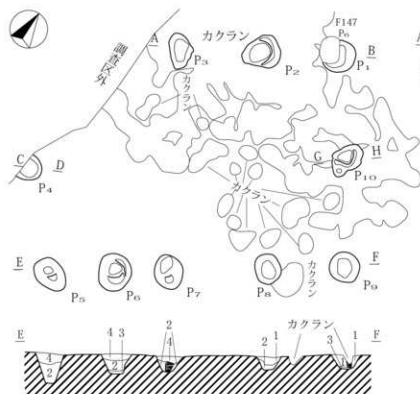
第249图 H467号住居址(3)





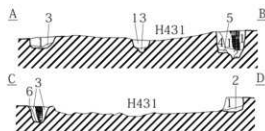
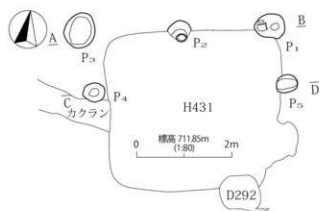
- 1 暗褐色土層 (10YR3/3) 10YR4/6ロームブロックを含む。
- 2 暗褐色土層 (10YR3/3) 10YR3/3シルト質土層、やや砂質。
- 3 暗褐色土層 (10YR3/4) 10YR3/3ローム粒子・パミスを含む。
- 4 暗褐色土層 (10YR3/3) 細ロームブロック・パミスを含む、黒色土質。
- 5 褐色土層 (10YR4/4) ローム主体、黒色土層を含む。
- 6 暗褐色土層 (10YR3/4) ローム粒子・パミスを含む。
- 暗褐色土層 (10YR3/3) 柱状。

第 253 図 F146 号掘立柱建物址



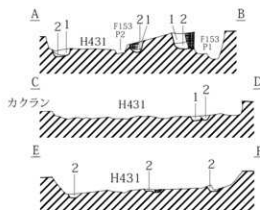
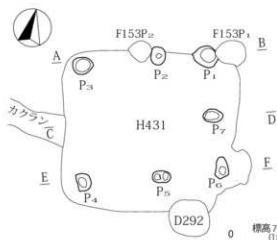
- 1 黒褐色土層 (10YR3/2) 10YR3/3暗質土質。
- 2 暗褐色土層 (10YR3/3) ロームブロック・パミスを含む。
- 3 黒褐色土層 (10YR2/3) ローム粒子・パミスを含む。
- 4 暗褐色土層 (10YR3/3) 10YR3/3暗質土質。
- 暗褐色土層 (10YR3/3) 柱状。

第 255 図 F148 号掘立柱建物址



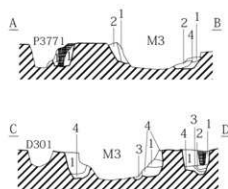
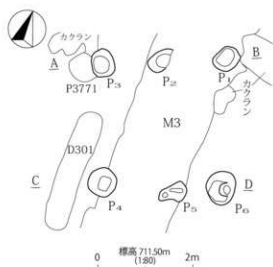
1. 黒褐色土層 (10YR2/2) 砂質土、まれにロームブロック含。
 2. 黒褐色土層 (10YR3/2) 羅ームブロック含。
 3. 暗褐色土層 (10YR3/3) 砂質、ローム粒子含。
 4. 黒褐色土層 (10YR3/2) 砂質土。
 5. 黒褐色土層 (10YR2/2) 黒色土・ロームブロック含。
 6. 黄褐色土層 (10YR5/6) ローム土体。
- 黒褐色土層 (10YR3/2) 柱痕。

第256図 F153号掘立柱建物址



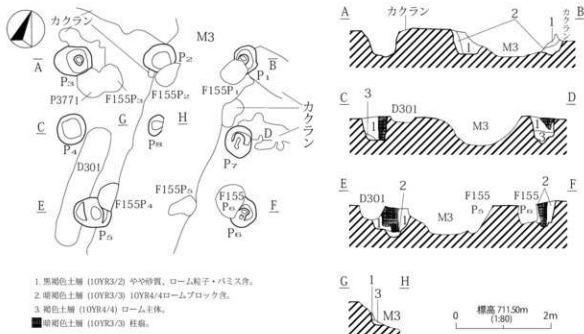
1. 黒褐色土層 (10YR3/2) 砂質土。
 2. 黒褐色土層 (10YR2/2) 黒色土多含。
 3. 暗褐色土層 (10YR3/3) ローム粒子・パミス含。
- 黒褐色土層 (10YR2/3) 柱痕。

第257図 F154号掘立柱建物址

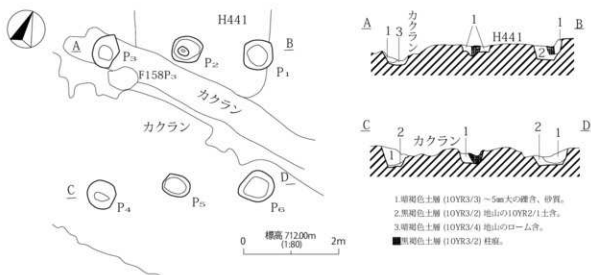


1. 黒褐色土層 (10YR3/2) 中砂質土。
 2. 黒褐色土層 (10YR2/3) パミス・黒色土粒子混じる。
 3. 暗褐色土層 (10YR3/3) 10YR4/4ロームブロック含。
 4. 褐色土層 (10YR4/4) ローム土体。
- 暗褐色土層 (10YR3/3) 柱痕。

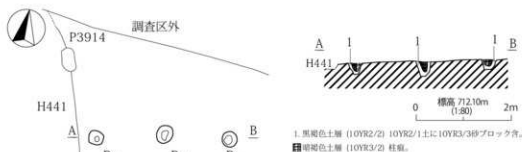
第258図 F155号掘立柱建物址



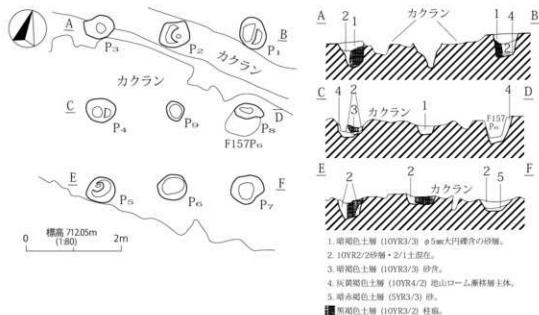
第 259 図 F156 号掘立柱建物址



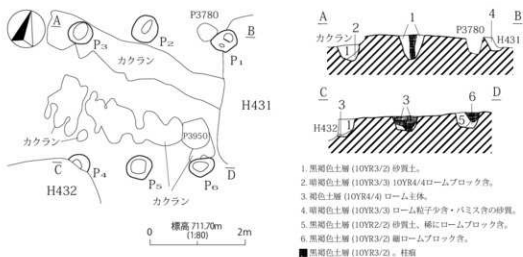
第 260 図 F157 号掘立柱建物址



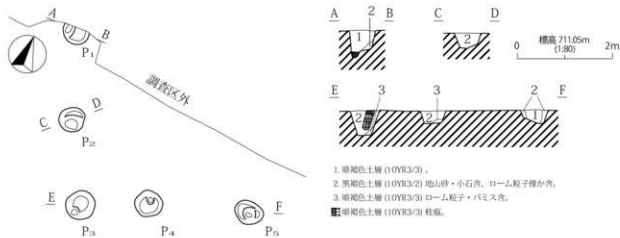
第 262 図 F159 号掘立柱建物址



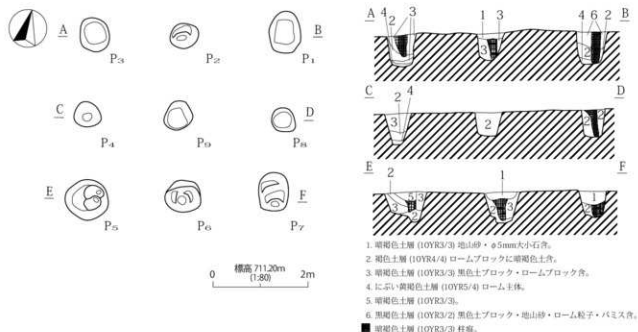
第261図 F158号掘立柱建物址



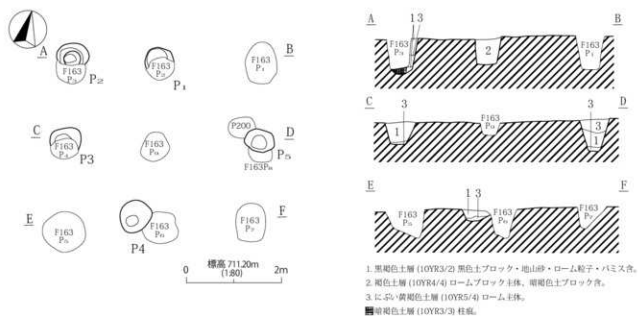
第263図 F160号掘立柱建物址



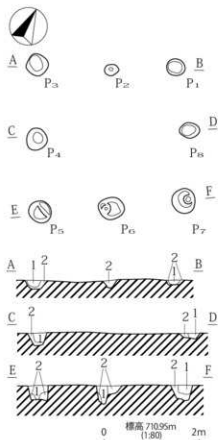
第265図 F164号掘立柱建物址



第264図 F163号掘立柱建物址

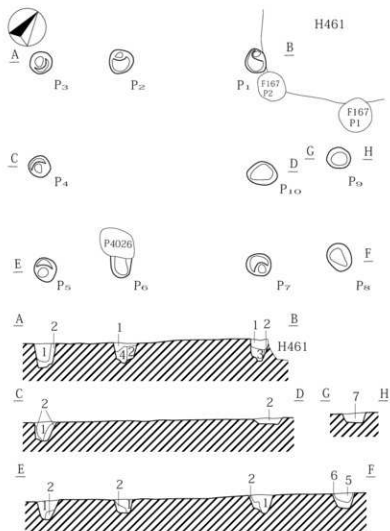


第270図 F170号掘立柱建物址



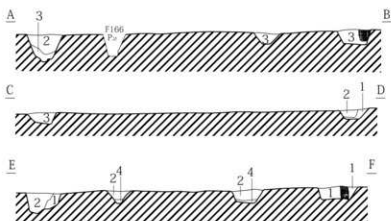
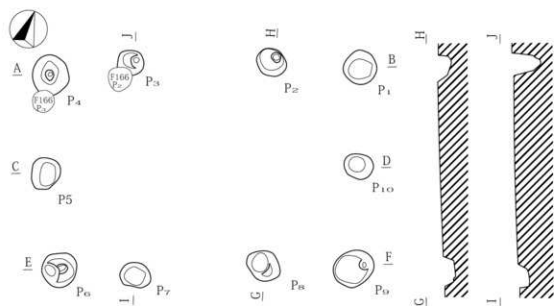
1. 暗褐色土層 (10YR3/3)。
2. 暗褐色土層 (10YR3/4) 10YR5/6ローム粒子多量。

第266図 F165号掘立柱建物址



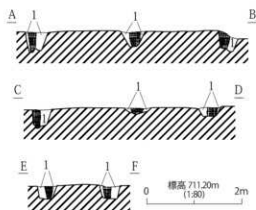
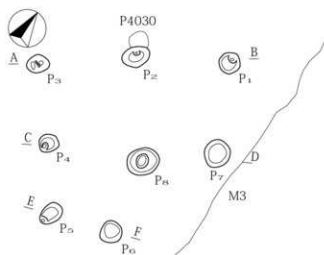
1. 暗褐色土層 (10YR3/3) 砂・パミス灰。
2. 暗褐色土層 (10YR3/3) ローム粒子・パミス灰、まれに黒色土ブロック灰。
3. 褐色土層 (10YR3/4) 砂・ローム粒子含。
4. 黒褐色土層 (10YR3/2) 黒色土含。
5. 暗褐色土層 (10YR3/3) 砂質土。
6. 暗褐色土層 (10YR3/4) ロームブロックに暗褐色土含。
7. 暗褐色土層 (10YR3/3) 砂含。

第267図 F166号掘立柱建物址



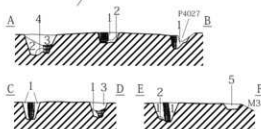
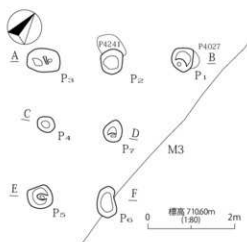
1. にごい黄褐色土層 (10YR4/3) ロームブロック・パミス状。
 2. 暗褐色土層 (10YR3/3) 砂状。
 3. にごい黄褐色土 (10YR4/3) 砂・φ1cm未満骨、部分的に黒色土状。
 4. 10YR4/2ロームブロック・黒褐色土ブロック混在。柱当。
- 暗褐色土層 (10YR3/3) 柱痕。

第268図 F167号掘立柱建物址



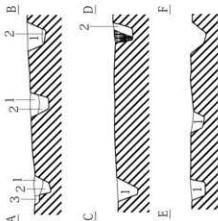
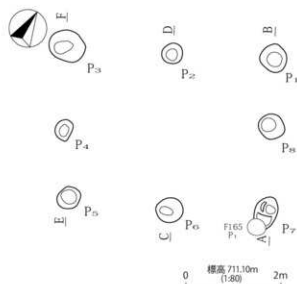
1. 明褐色土層 (10YR3/4) 地山・砂・小石・ローム粒子含。
 2. 暗褐色土層 (10YR3/3) 柱版。

第269図 F169号掘立柱建物址



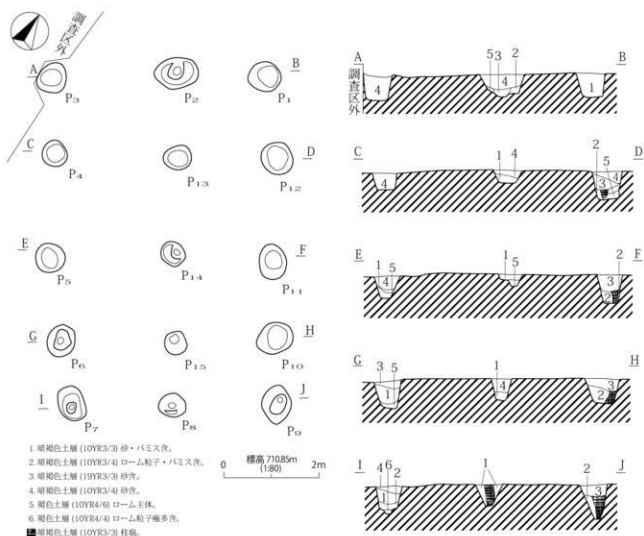
1. 明褐色土層 (10YR3/2) ローム粒子多量に含。
 2. 褐色土層 (10YR4/6) ロームブロック主体、明褐色土含。
 3. 明褐色土層 (10YR2/2) ローム粒子僅かに含。
 4. 褐色土層 (10YR4/6) ローム主体。
 5. 明褐色土層 (10YR3/3) ローム粒子・パミス含。
 6. 明褐色土層 (10YR2/2)、柱版。

第272図 F173号掘立柱建物址

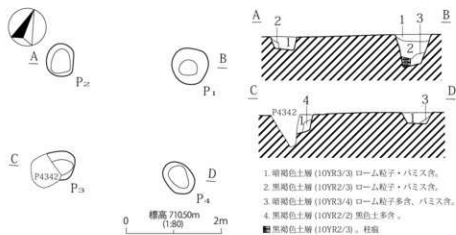


1. 明褐色土層 (10YR3/3) 中や砂質、小石含。
 2. 暗褐色土層 (10YR3/4) ローム粒子・パミス含。
 3. 1層より紫色色。
 4. 明褐色土層 (10YR3/3) 柱版。

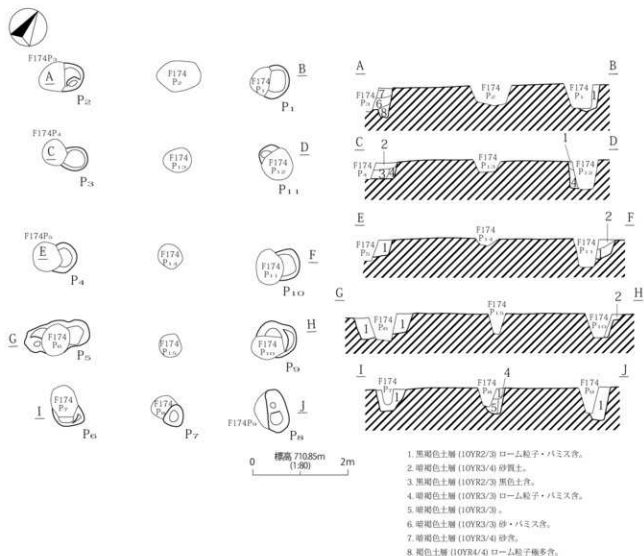
第271図 F172号掘立柱建物址



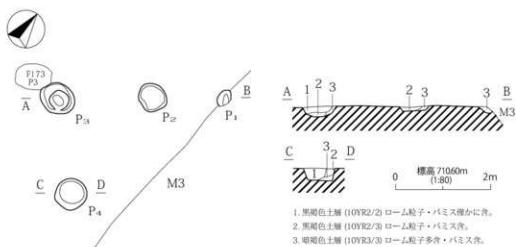
第273図 F174号掘立柱建物址



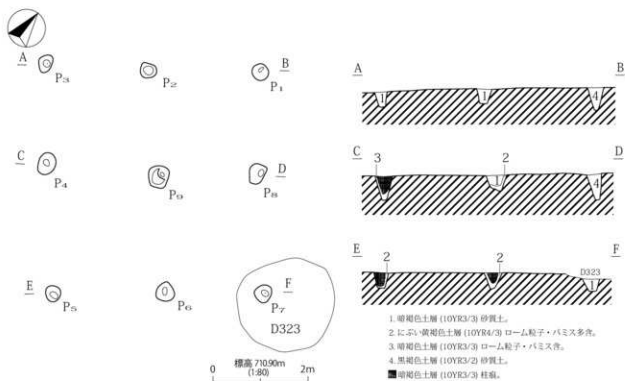
第276図 F177号掘立柱建物址



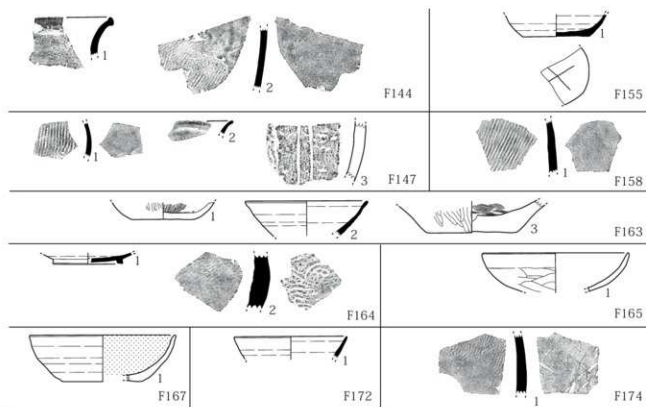
第274図 F175号掘立柱建物址



第277図 F178号掘立柱建物址



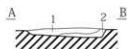
第275図 F176号掘立柱建物址



第278図 F144・147・155・158・163・164・165・167・172・174号掘立柱建物址出土遺物



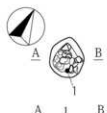
カクラン




1. 暗褐色土層 (10YR3/3) 地山砂質土主体。
2. 暗褐色土層 (10YR3/3) 1層より厚味あり。



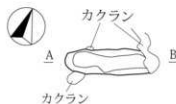
D291号土坑



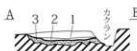
1. 黒褐色土層 (10YR3/2) ローム粒子・パミス含。



D294号土坑



カクラン



1. 10YR3/2・3/3暗褐色土ブロック・2/2黒褐色土ブロック混在。
2. 黒褐色土層 (10YR3/2) 灰・焼土・炭化物含。
3. 暗褐色土層 (10YR3/4) 10YR5/6ローム粒子主体。



D297号土坑



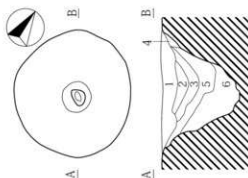
A B



1. 暗褐色土層 (10YR3/3) 灰・焼土・炭化物・ローム粒子・パミス含。



D292号土坑



1. 暗褐色土層 (10YR3/3) ϕ 1cm大円礫を含む砂質土。
2. 黒褐色土層 (7.5YR3/2) シルト質土。下面沈分層。
3. 暗褐色土層 (10YR3/3) シルト質土・炭化物粒子含。葉痕露出。
4. 極暗褐色土層 (10YR2/3) 黒色土含。
5. 黒褐色土層 (10YR3/2) ϕ 2cm大円礫を含む砂層。
6. 暗褐色土層 (10YR3/3) ϕ 1cm大円礫を含む砂層。



D296号土坑



A B



1. 黒褐色土層 (7.5YR3/2) 地山10YR3/3土含。
2. 黒褐色土層 (10YR2/2) わずかにローム粒子・パミス含。
3. 黒褐色土層 (10YR3/2) ローム粒子・パミス含。



D299号土坑



A B



1. 暗褐色土層 (10YR3/3) 地山砂質土主体。




D293号土坑



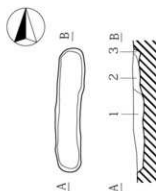
A B



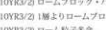
1. 黒褐色土層 (10YR3/2) ϕ 5mm大砂礫含。
2. 黒褐色土層 (10YR2/2) 砂質土。



D300号土坑



A B

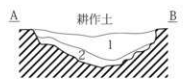


1. 黒褐色土層 (10YR3/2) ロームブロック・パミス含。
2. 黒褐色土層 (10YR3/2) 1層よりロームブロック少ない。
3. 暗褐色土層 (10YR3/3) ローム粒子多含。



D301号土坑

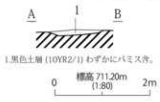
第 279 回 D291 ~ 294・296 ~ 297・299 ~ 301 号土坑



1. 黒褐色土層 (10YR3/2) ~5mmの礫石、やや砂質。
2. 褐色土層 (10YR4/3) 地山10YR4/6ローム粒子含。

標高 71190m (1:80) 2m

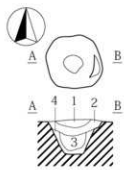
D303号土坑



1. 黒色土層 (10YR2/1) わずかにパミス含。

標高 71120m (1:80) 2m

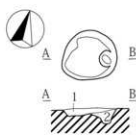
D306号土坑



1. 褐色土層 (7.5YR4/4) シルト質土。
2. 暗褐色土層 (7.5YR3/3) シルト質土。
3. 黒褐色土層 (10YR2/2) φ~1cm大小石含、ローム粒子様か含。
4. 褐色土層 (7.5YR4/4) ローム土体。

標高 71105m (1:80) 2m

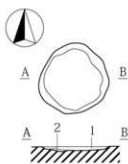
D322号土坑



1. 黒褐色土層 (10YR3/2) 砂質土。
2. 黒褐色土層 (10YR2/2) 黒色土を含む。

標高 71170m (1:80) 2m

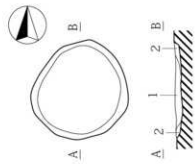
D304号土坑



1. 灰白色土層 (10YR7/1) わずかにパミス含。
2. 黒褐色土層 (10YR2/2) ローム粒子含。

標高 71055m (1:80) 2m

D320号土坑



1. 黒褐色土層 (10YR2/3) シルト質土、パミス含。
2. 黒褐色土層 (10YR2/2) 黒色土パミス含。

標高 71080m (1:80) 2m

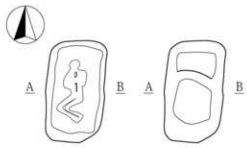
D323号土坑



1. 黒色土層 (10YR2/1) 10YR3/3含。

標高 71150m (1:80) 2m

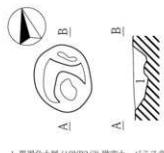
D305号土坑



1. 黒褐色土層 (10YR2/3) 10YR5/6大ロームブロック含。
2. 暗褐色土層 (10YR3/4) ロームブロック・黒色土ブロック含。
3. 黒褐色土層 (10YR2/2) 細ロームブロック含。
4. 黒色土層 (10YR2/1) 細ロームブロック含。
5. 暗褐色土層 (10YR3/3) ローム粒子多含。
6. 黄褐色土層 (10YR5/8) ローム土体。

標高 71100m (1:80) 2m

D321号土坑

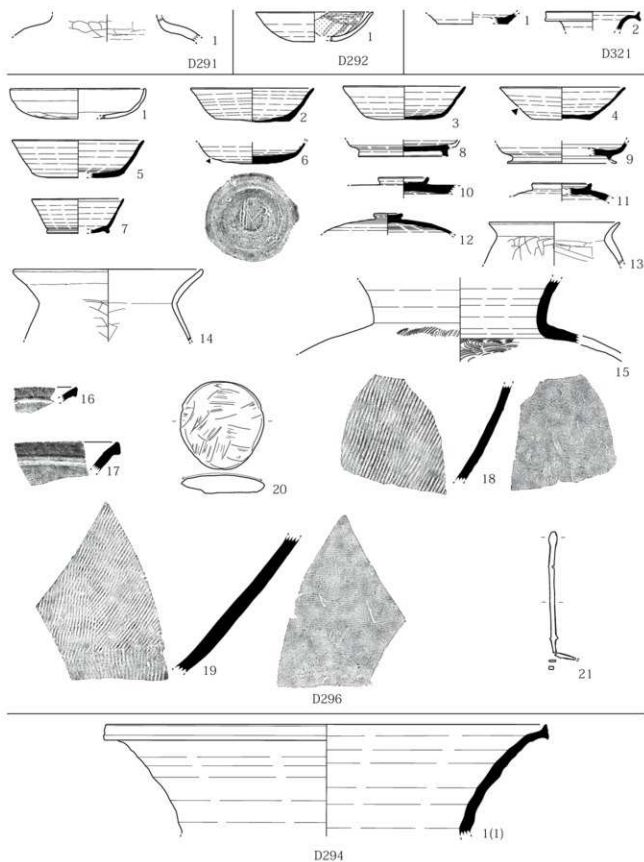


1. 黒褐色土層 (10YR2/3) 暗褐色土、パミス含。

標高 71040m (1:80) 2m

D324号土坑

第 280 図 D303 ~ 306・320 ~ 324 号土坑

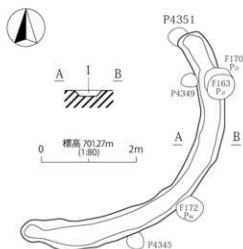


第 281 图 D291·292·294·296·321 号土坑出土遗物



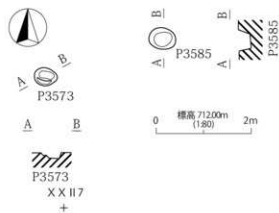
1. 暗褐色土層 (10YR3/3) シルト質灰。

第282図 M102号溝址

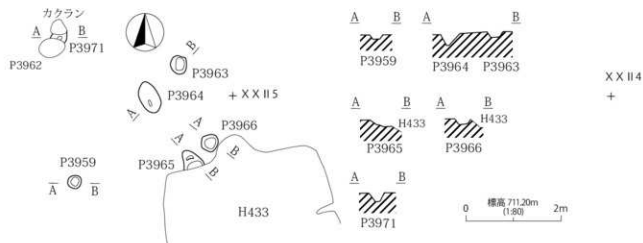


1. 10YR2/3 ローム砂子・パミス灰。

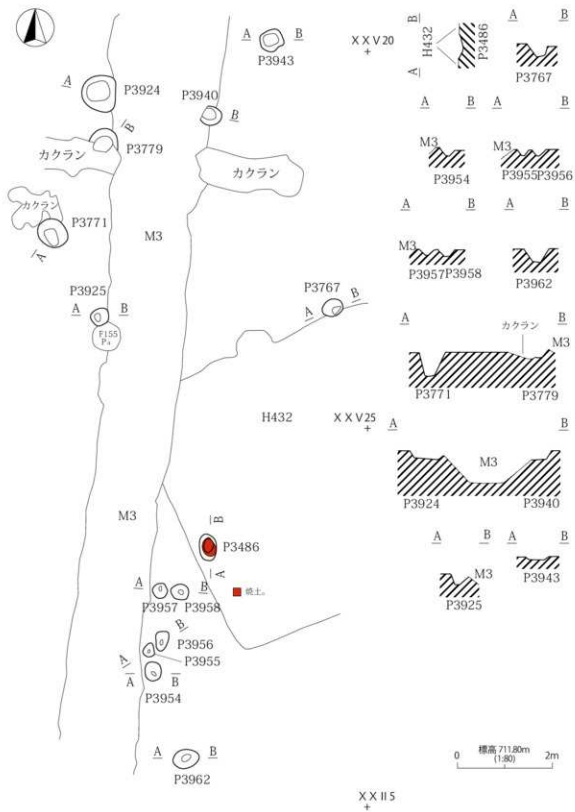
第283図 OT33号周溝墓



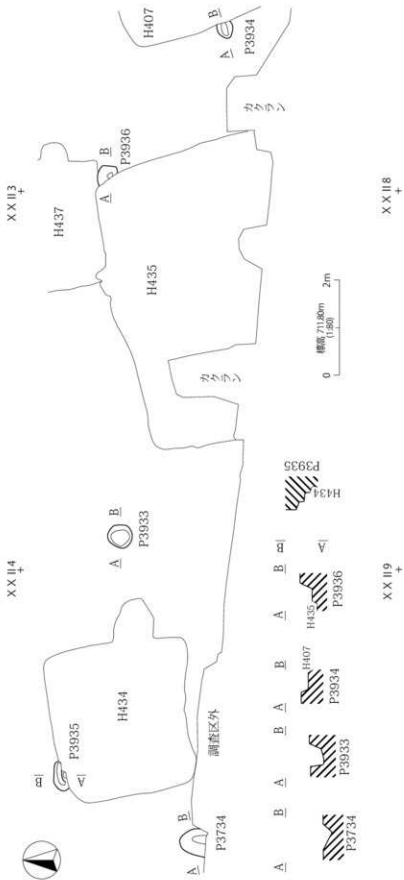
第287図 P3573・3585号ビット



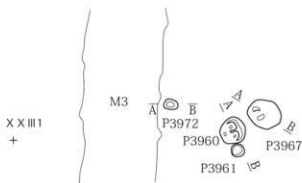
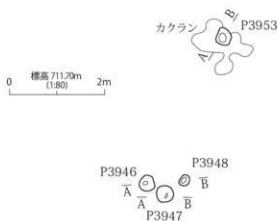
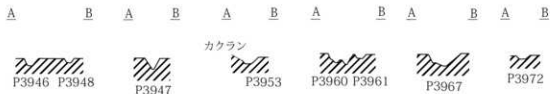
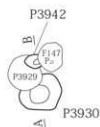
第289図 P3959・3963～3966・3971号ビット



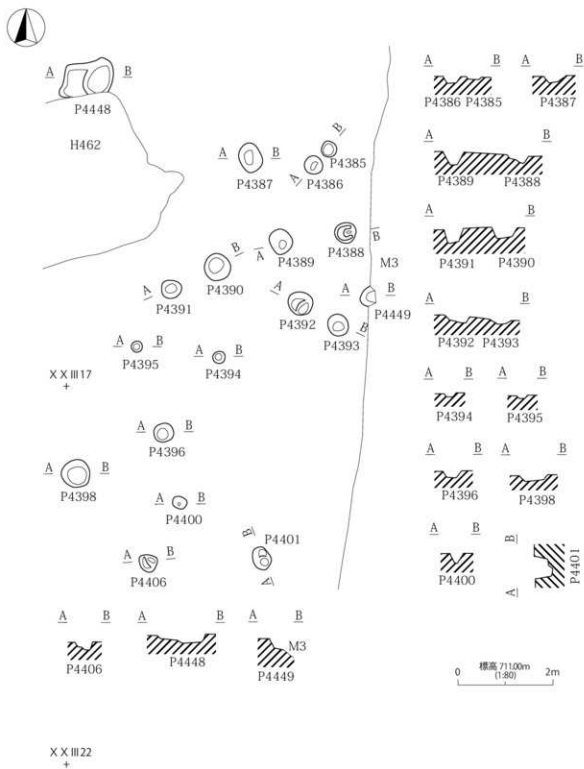
第285図 P3486・3771・3767・3779・3924・3925・3940・3943・3954~3958・3962号ピット




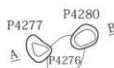

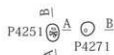
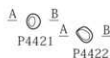
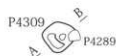
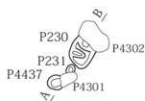
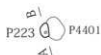
第 288 図 P3734・3933 ~ 3936 号ビット



第290図 P3753・3774・3930・3942・3946～3948・3952・3953・3960・3061・3967・3969・3972号ビット



第293図 P4385~4396・4398・4400・4401・4406・4448・4449号ピット



第294図 P201・223・230・231・4026・4251・4271・4277・4280・4307・4309・4397・4419～4422・4437号ビット



P4239



P4239

+ XXIII 19

+ XXIII 18



P4342

1. 暗褐色土層 (10YR3/3) ローム粒子・パミス含。
2. 暗褐色土層 (10YR3/4) ローム粒子多含、パミス含。
3. 黒褐色土層 (10YR2/3)。



P4252



P4452



P4340



P4447

P4446



P4442

P4443

P4446

+ XXIII 23



P4252



P4442



P4340

標高 710.70m
(1.80) 2m



P4452

P4447



P4443



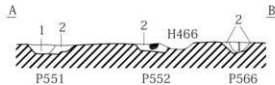
P4342

P566

P552

H466

P551



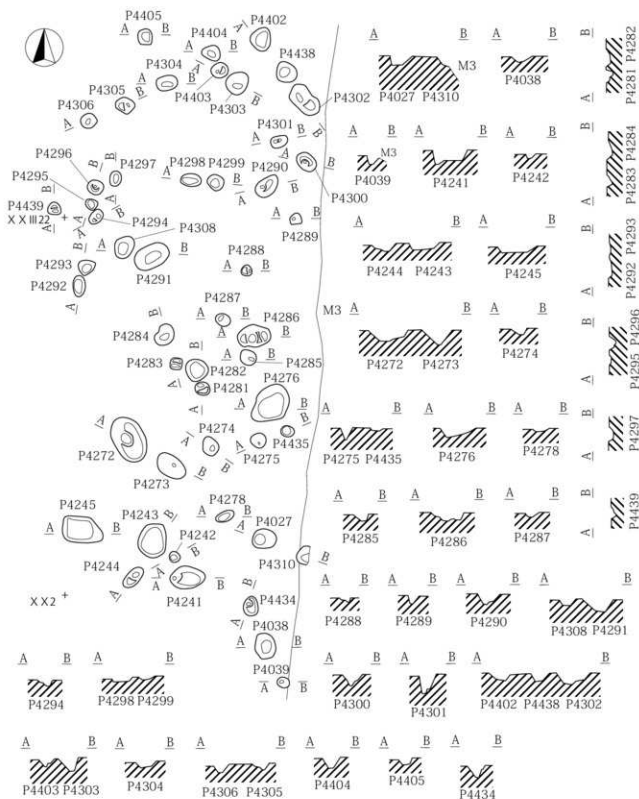
P551

P552

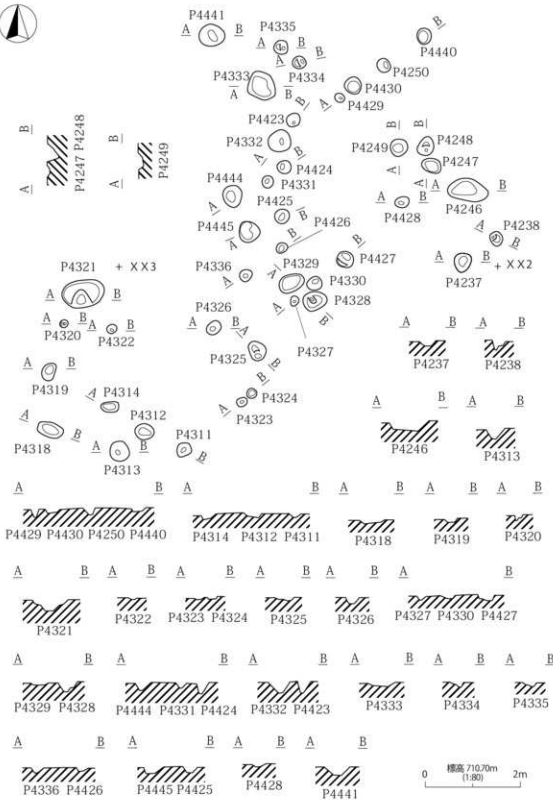
P566

1. 暗褐色土層 (10YR3/3) ローム粒子・パミス含。
 2. 暗褐色土層 (10YR3/4) ローム粒子多含、パミス含。
- 柱石。


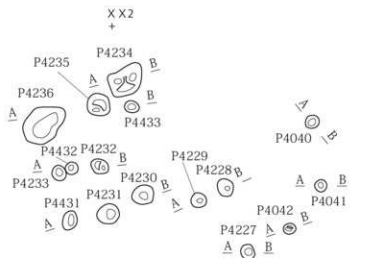
第295図 P551・552・566・4239・4252・4340・4342・4442・4443・4446・4447・4452号ビット




第296図 P4027・4038・4039・4241～4245・4272～4276・4278・4281～4306・4308・4310・4402～4405・4434・4435・4438・4439・号ピット



第297図 P4237・4238・4246～4250・4311～4314・4318・4319～4336・4423～4430・4440・4441・4444・4445号ビット



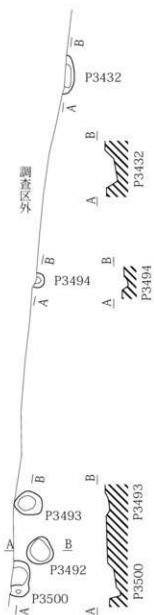
0 標高 710.70m (1:80) 2m



X X 12



X X 17



第298図 P3432・3492・3493・3494・3500・4040~4042・4227~4236・4431~4433・4436号ビット



P552



P3773



P4321

第299図 ビット出土遺物