




西ノ原遺跡第 158 地点 195・196 号住居跡



西ノ原遺跡第 158 地点 197 号住居跡



西ノ原遺跡第 158 地点 198 号住居跡



西ノ原遺跡第 158 地点 199 号住居跡



西ノ原遺跡第 158 地点 200 号住居跡




西ノ原遺跡第 158 地点 201 号住居跡




西ノ原遺跡第 158 地点 202 号住居跡




西ノ原遺跡第 158 地点 203 号住居跡




西ノ原遺跡第 158 地点トレンチ 2 土坑 1




西ノ原遺跡第 158 地点トレンチ 3 土坑 2



西ノ原遺跡第 158 地点出土遺物



西ノ原遺跡第 158 地点出土遺物



西ノ原遺跡第 158 地点出土遺物



西ノ原遺跡第 168 地点調査風景



西ノ原遺跡第 168 地点トレンチ



西ノ原遺跡第 168 地点出土遺物



中沢前遺跡第31地点調査風景



中沢前遺跡第31地点トレンチ2調査風景



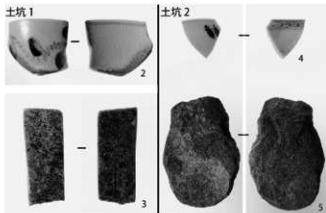
神明後遺跡第50地点調査風景



神明後遺跡第50地点トレンチ1



神明後遺跡第50地点出土遺物①



神明後遺跡第50地点出土遺物②



苗間東久保遺跡第31地点調査風景



苗間東久保第31地点トレンチ2土坑



浄禅寺跡遺跡第 38 地点調査風景



浄禅寺跡遺跡第 38 地点トレンチ 1



浄禅寺跡遺跡第 39 地点調査風景



浄禅寺跡遺跡第 39 地点トレンチ 2 溝



浄禅寺跡遺跡第 39 地点トレンチ 2 溝



浄禅寺跡遺跡第 39 地点トレンチ 3 溝



浄禅寺跡遺跡第 39 地点トレンチ 3 溝



大井宿遺跡第 17 地点調査風景



大井宿遺跡第17地点トレンチ1土坑



大井宿遺跡第17地点遺物



東台遺跡第53地点調査風景



東台遺跡第53地点トレンチ



整理作業風景(水洗)



整理作業風景(写真整理)



整理作業風景(注記)



整理作業風景(遺物観察)

報告書抄録

書名	市内遺跡群 18	シリーズ名	ふじみ野市埋蔵文化財調査報告第 19 集			
編集者	鍋島直久	著者	鍋島直久			
編集機関	ふじみ野市教育委員会	所在地	〒 356-8501 ふじみ野市福岡一丁目 1 番 1 号 TEL 049 (261) 2611			
発行日	2016 年 (平成 28 年) 11 月 30 日					
所収遺跡地点名	所在地	市町村コード	北緯	調査開始	調査面積	調査原因
		遺跡コード	東経	調査終了	m	調査担当者
種別/主な時代/主な遺構/主な遺物						
特記事項						
上福岡岡貝塚第 2 地点	埼玉県ふじみ野市福岡二丁目 1500-73・74・8 の一部	112453	35° 52' 36"	20130620	3485.7	建物解体・掘根・造成 鍋島直久・越村篤
		25-006	139° 31' 39"	20131008		
集落跡/縄文時代・近代/前期黒浜式住居跡 7 軒・土坑 3 基・溝 1 本・火工廠跡/縄文土器・火工廠関連遺物 前期の住居跡と貝塚は上福岡岡貝塚の集落研究と、古人間湾沿岸の貝塚を研究する上でも貴重である。						
西原遺跡第 3 地点	埼玉県ふじみ野市上ノ原一丁目 2-25・57	112453	35° 52' 22"	20130404	209.5	個人住宅 鍋島直久・越村篤
		25-025	139° 32' 00"	20130411		
集落跡/縄文時代/落とし穴/縄文土器						
本遺跡で初めて遺構が確認されたことは、遺跡の属性などを知る上でも貴重である。						
長宮遺跡第 45 地点	埼玉県ふじみ野市中丸一丁目 3-17・18、3-5 の一部	112453	35° 52' 00"	20130807	70	道路 鍋島直久
		25-009	139° 31' 41"	20130810		
集落跡/中近世期/中近世以降の溝 2 本/石器・土師器・陶磁器・板碑・石製品						
第 44 地点から続く溝は、長宮遺跡の中近世の土地利用を考える上で貴重である。						
松山遺跡第 69 地点	埼玉県ふじみ野市仲一丁目 2-51・53・55	112453	35° 52' 20"	20130910	126	道路 越村篤
		25-010	139° 31' 50"	20130911		
集落跡/縄文時代/集石土坑 1 基・近世以降の溝 1 条/縄文早期土器						
縄文時代の集石土坑は本遺跡の縄文時代と土地利用を知る上で貴重である。						
松山遺跡第 70 地点	埼玉県ふじみ野市仲二丁目 2-39・41	112453	35° 52' 19"	20130411	162	道路 鍋島直久・越村篤
		25-010	139° 31' 59"	20130416		
集落跡/奈良平安時代/集石土坑 1 基・奈良平安住居跡 1 軒 (76 地点続き)・古代以降の井戸 1 基・溝 2 本/須恵器・土師器						
住居跡と古代以降の井戸などは、本遺跡の古代史と土地利用を研究する上で貴重である。						
松山遺跡第 71 地点	埼玉県ふじみ野市築地三丁目 1-16・32・34	112453	35° 51' 58"	20130430	87.7	分譲住宅 鍋島直久
		25-010	139° 31' 36"	20130501		
集落跡/中近世期/ビット 1 基/陶磁器、古銭						
ビットと出土遺物は本遺跡の範囲を知る上で貴重である。						
松山遺跡第 73 地点	埼玉県ふじみ野市築地三丁目 1-56	112453	35° 52' 12"	20130819	45	個人住宅 鍋島直久
		25-010	139° 32' 01"	20130819		
集落跡/奈良平安時代/奈良平安住居跡 1 軒/須恵器・土師器						
住居跡と古代以降の遺構群は、本遺跡の古代史と土地利用を研究する上で貴重である。						
松山遺跡第 74 地点	埼玉県ふじみ野市仲二丁目 1-37	112453	35° 52' 09"	20131224	65.3	分譲住宅 鍋島直久
		25-010	139° 32' 00"	20131226		
集落跡/中近世期/集石土坑 1 基・土坑 1 基・井戸 1 基・ビット・中世以降の溝 2 本/陶磁器						
縄文時代の集石土坑は、本遺跡の縄文時代と土地利用を知る上で貴重である。						
松山遺跡第 75 地点	埼玉県ふじみ野市仲二丁目 2-2・40	112453	35° 52' 20"	20140114	214	分譲住宅 越村篤
		25-010	139° 31' 59"	20140120		
集落跡/奈良平安時代/奈良平安住居跡 1 軒・近世以降の溝 3 本/須恵器・土師器						
住居跡と古代以降の溝などは、本遺跡の古代史と土地利用を研究する上で貴重である。						
松山遺跡第 76 地点	埼玉県ふじみ野市仲二丁目 2-37	112453	35° 52' 18"	20140122	131	宅地造成 鍋島直久・越村篤
		25-010	139° 31' 55"	20140128		
集落跡/奈良平安時代/奈良平安住居跡 1 軒 (70 地点続き)・土坑 3 基・井戸 2 基・溝 2 本/須恵器・土師器						
住居跡と古代以降の遺構群は、本遺跡の古代史と土地利用を研究する上で貴重である。						

所収遺跡地点名	所在地	市町村コード	北緯	調査開始	調査面積 m	調査原因 調査担当者
		遺跡コード	東経	調査終了		
種別/主な時代/主な遺構/主な遺物 特記事項						
松山遺跡第77地点	埼玉県ふじみ野市松山二丁目6-2・3・12の各一部	112453	35° 52' 13"	20140303	95	個人住宅 越村寛
		25-010	139° 32' 46"	20140311		
集落跡/奈良平安時代/奈良平安住居跡1軒・土坑3基/土師器・須恵器 住居跡と古代以降の遺構群は、本遺跡の古代史と土地利用を研究する上で貴重である。						
駒林遺跡第29地点	埼玉県ふじみ野市新駒林二丁目231-1	112453	35° 51' 23"	20130603	592.2	店舗 鍋島直久
		25-013	139° 31' 10"	20130617		
集落跡/中近世期/土坑2基・溝6本/石器・陶磁器・土製品・石製品 中世墳墓群に近い場所でも中世期の遺物と近世以降の遺構と遺物が確認され、遺跡の属性や村落の土地利用を知る上で貴重である。						
駒林遺跡第31地点	埼玉県ふじみ野市駒林元町一丁目5-5・6	112453	35° 51' 33"	20130917	298	宅地造成 越村寛
		25-013	139° 31' 30"	20130927		
集落跡/中近世期/溝4本/遺物なし 駒林遺跡の周囲を区画する溝の続きは、遺跡の範囲と村落の土地利用を研究する上で貴重である。						
西ノ原遺跡第150地点	埼玉県ふじみ野市旭一丁目14-17	112453	35° 51' 38"	20130701	69	個人住宅 鍋島直久
		30-001	139° 31' 53"	20130726		
集落跡/縄文時代/中期住居跡4軒・土坑3基・ビット2基/縄文土器・石器 住居跡と出土遺物は、縄文時代中期の武蔵野台地における大規模環状集落を研究する上で貴重である。						
西ノ原遺跡第156地点	埼玉県ふじみ野市旭一丁目17-1・2	112453	35° 50' 57"	20131126	867	店舗兼工場 鍋島直久
		30-001	139° 31' 05"	20131209		
集落跡/縄文時代/中期阿玉台期住居跡1軒・近世以降の溝9本・ビット4基/縄文土器・石器 縄文時代中期阿玉台期の住居跡と出土遺物は、武蔵野台地における大規模環状集落を研究する上で貴重である。						
西ノ原遺跡第157地点	埼玉県ふじみ野市旭一丁目6-3	112453	35° 51' 58"	20131209	220.5	分譲住宅 越村寛
		30-001	139° 31' 36"	20131217		
集落跡/近世・近代/近世以降の溝3本/縄文土器 近世以降の溝は、旧村落の土地利用を研究する上で貴重である。						
西ノ原遺跡第158地点	埼玉県ふじみ野市旭一丁目15-6の一部	112453	35° 50' 57"	20140107	249	共同住宅 鍋島直久
		30-001	139° 31' 05"	20140114		
集落跡/縄文時代/中期住居跡13軒・土坑3基/縄文土器・石器 住居跡と出土遺物は、縄文時代中期の武蔵野台地における大規模環状集落を研究する上で貴重である。						
神明後遺跡第50地点	埼玉県ふじみ野市苗間375	112453	35° 50' 57"	20131211	31.7	苗間薬師堂 越村寛
		30-041	139° 31' 05"	20131211		
集落跡/近世・近代/土坑3基/石器・陶磁器・石製品 土坑と出土遺物は、浄禅寺の寺域と旧村落の土地利用を知る上で貴重である。						
浄禅寺跡遺跡第39地点	埼玉県ふじみ野市苗間字神明前565-1	112453	35° 50' 57"	20130625	564	分譲住宅 鍋島直久
		30-022	139° 31' 05"	20130703		
集落跡/中近世期/溝1本/遺物なし 溝は旧村落の範囲と土地利用を知る上で貴重である。						

ふじみ野市埋蔵文化財調査報告 第19集

埼玉県ふじみ野市 市内遺跡群18

2016年11月20日印刷

2016年11月30日発行

発行 ふじみ野市教育委員会

〒356-8501 埼玉県ふじみ野市福岡一丁目1番1号

TEL 049-261-2611

FAX 049-266-6271

印刷 株式会社 白 峰 社
