




北野遺跡第 16 地点近景



北野遺跡第 16 地点ピット 1



北野遺跡第 16 地点ピット 2



北野遺跡第 16 地点ピット 3



北野遺跡第 16 地点トレンチ 4



北野遺跡第 17 地点トレンチ 4




北野遺跡第 17 地点土坑 1・2 完掘

北野遺跡第 16 地点 遺構外



北野遺跡第 17 地点 土坑 2



北野遺跡第 16・17 地点出土遺物



北野遺跡第 18 地点 J1 号住居跡全景



北野遺跡第 18 地点 J1 号住居跡炉



北野遺跡第 18 地点 J1 号住居跡ピット 6



北野遺跡第 18 地点 H1 号住居跡検出状況




北野遺跡第 18 地点 H1 号住居跡




北野遺跡第 18 地点土坑 1・2



北野遺跡第 18 地点土坑 1・2、風倒木



北野遺跡第 18 地点出土遺物 No.1 ~ 24



川崎遺跡第31地点J21号住居跡遺物出土状況



川崎遺跡第31地点J21号住居跡遺物出土状況



川崎遺跡第31地点J21号住居跡全景



川崎遺跡第31地点J21号住居跡炉



川崎遺跡第31地点J21号住居跡埋裏1出土状況




川崎遺跡第31地点J21号住居跡埋裏1完掘



川崎遺跡第31地点J21号住居跡埋裏2出土状況



川崎遺跡第31地点J21号住居跡埋裏2出土状況



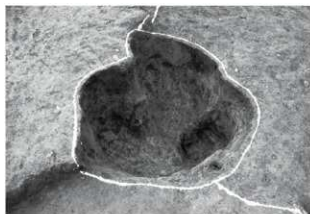
川崎遺跡第31地点J22号住居跡、炉穴1、ピット2・3・11



川崎遺跡第31地点炉穴1



川崎遺跡第31地点J22号住居跡炉



川崎遺跡第31地点J22号住居跡炉



川崎遺跡第31地点全景



川崎遺跡第31地点全景



川崎遺跡第31地点全景



川崎遺跡第31地点調査風景



川崎遺跡第31地点H63号住居跡



川崎遺跡第31地点H63号住居跡遺物出土状況



川崎遺跡第31地点H63号住居跡遺物出土状況



川崎遺跡第31地点H63号住居跡竈遺物出土状況



川崎遺跡第31地点H63号住居跡竈



川崎遺跡第31地点H64号住居跡



川崎遺跡第31地点H64号住居跡竈



川崎遺跡第31地点H64号住居跡、ピット2・3



川崎遺跡第31地点J21号住居跡出土遺物 No.1・2



川崎遺跡第31地点J22号住居跡出土遺物 No.11



15




16

川崎遺跡第31地点H63号住居跡出土遺物 No.15・16



川崎遺跡第31地点遺構外出土遺物 No.28～52



川崎遺跡第31地点J21号住居跡出土遺物 No.3～10



12


13



14

川崎遺跡第31地点H22号住居跡出土遺物 No.12～14

H63号住居跡



17

18

19

H64号住居跡



21

22

23

24

P2



25

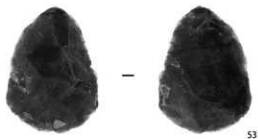
26

P4



27

川崎遺跡第31地点出土遺物 No.21～27



53

川崎遺跡第31地点遺構外出土遺物 No.53



ハケ遺跡第9地点調査区近景



ハケ遺跡第9地点土坑1、風倒木



ハケ遺跡第9地点トレンチ1



ハケ遺跡第9地点遺構外出土遺物 No.1・2



滝遺跡第15地点調査風景



滝遺跡第15地点トレンチ1



滝遺跡第15地点トレンチ2



滝遺跡第15地点トレンチ2



滝遺跡第 16 地点トレンチ 2



滝遺跡第 16 地点トレンチ 3



滝遺跡第 16 地点トレンチ 6



滝遺跡第 16 地点 H21 号住居跡



滝遺跡第 16 地点ピット 1 遺物出土状況



滝遺跡第 16 地点土坑 1 遺物出土状況




滝遺跡第 16 地点土坑 3、ピット 9



滝遺跡第 16 地点土坑 1、P5・6



滝遺跡第 16 地点井戸 1、ピット 7



滝遺跡第 16 地点井戸 2、土坑 2



滝遺跡第 16 地点溝 2




滝遺跡第 16 地点ピット 2～4、溝 1



滝遺跡第 16 地点調査風景

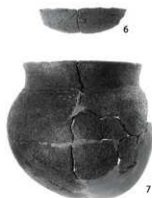
井戸 1



溝 2、遺構外



滝遺跡第 16 地点出土遺物 No.1～5・9・10



滝遺跡第 16 地点土坑 1 出土遺物 No.6・7



滝遺跡第 16 地点土坑 1 出土遺物 No.8



富士見台横穴墓群遺跡第7地点調査風景



富士見台横穴墓群遺跡第7地点トレンチ1



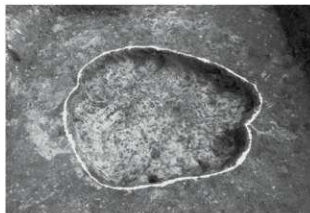
長宮遺跡第30地点トレンチ2~4



長宮遺跡第30地点トレンチ4・5



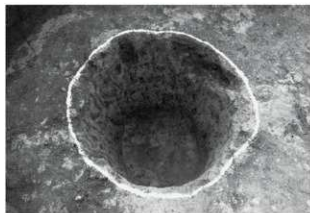
長宮遺跡第30地点トレンチ9



長宮遺跡第30地点土坑1



長宮遺跡第30地点土坑2



長宮遺跡第30地点土坑3



長宮遺跡第 30 地点土坑 4



長宮遺跡第 30 地点土坑 3、ピット 4



長宮遺跡第 30 地点トレンチ 3 溝 1a



長宮遺跡第 30 地点トレンチ 3 溝 1b



長宮遺跡第 30 地点トレンチ 2 溝 2・3



長宮遺跡第 30 地点溝 4



長宮遺跡第 30 地点トレンチ 1 溝 5



長宮遺跡第 30 地点トレンチ 2 溝 5



長宮遺跡第 32 地点調査区近景



長宮遺跡第 32 地点トレンチ 1・2



長宮遺跡第 32 地点トレンチ 1



長宮遺跡第 32 地点トレンチ 2



長宮遺跡第 32 地点北側調査区全景



長宮遺跡第 32 地点南側調査区全景



長宮遺跡第 32 地点調査風景



長宮遺跡第 32 地点調査風景



松山遺跡第 47 地点調査風景



松山遺跡第 47 地点全景



松山遺跡第 48 地点調査風景



松山遺跡第 48 地点トレンチ 1



松山遺跡第 48 地点ピット 1



松山遺跡第 48 地点調査風景



松山遺跡第 49 地点調査風景



松山遺跡第 49 地点全景



松山遺跡第 49 地点溝 1・2



松山遺跡第 49 地点井戸、溝 1・2




松山遺跡第 49 地点井戸、溝 1・2



松山遺跡第 49 地点井戸



松山遺跡第 49 地点溝 1・2



松山遺跡第 49 地点ビット 1



松山遺跡第 49 地点 H36 号住居跡



松山遺跡第 49 地点調査風景



松山遺跡第 50 地点全景



松山遺跡第 50 地点ピット 1・2



松山遺跡第 50 地点ピット 4～7




松山遺跡第 50 地点溝 1




松山遺跡第 50 地点トレンチ 2 溝 1



松山遺跡第 50 地点トレンチ 3 溝 1



松山遺跡第 50 地点トレンチ 4 溝 1




松山遺跡第 50 地点出土遺物 No.1・2




江川南遺跡第 24 地点調査風景



江川東遺跡第 16 地点調査風景



江川東遺跡第 16 地点集石土坑



江川東遺跡第 16 地点集石土坑完掘、出土遺物



江川東遺跡第 16 地点調査風景




江川東遺跡第 17 地点トレンチ 3



江川東遺跡第 17 地点調査風景



江川東遺跡第 17 地点トレンチ 1



駒林遺跡第8地点トレンチ2、出土遺物



駒林遺跡第8地点調査風景



駒林遺跡第9地点トレンチ1



駒林遺跡第9地点調査風景



駒林遺跡第9地点調査風景



駒林遺跡第10地点近景



駒林遺跡第10地点トレンチ1～3



駒林遺跡第10地点調査風景




西ノ原遺跡第 144 地点近景



西ノ原遺跡第 144 地点トレンチ 1



西ノ原遺跡第 144 地点遺構外出土遺物 No.1・2～10 表



西ノ原遺跡第 144 地点遺構外出土遺物 No.2～10 裏



西ノ原遺跡第 144 地点溝



中沢前遺跡第 27 地点近景



中沢前遺跡第 27 地点調査風景



中沢前遺跡第 27 地点トレンチ 2



神明後遺跡第37地点調査風景



神明後遺跡第37地点トレンチ1



神明後遺跡第37地点調査風景



神明後遺跡第37地点J27号住居跡



神明後遺跡第37地点J27号住居跡炉1・2



神明後遺跡第37地点J27号住居跡遺物出土状況



神明後遺跡第37地点J27号住居跡遺物出土状況



神明後遺跡第37地点J27号住居跡遺物出土状況




神明後遺跡第 37 地点 J27 号住居跡遺物出土状況



神明後遺跡第 37 地点 J27 号住居跡遺物出土状況



1



36

37

神明後遺跡第 37 地点 J27 号住居跡出土遺物 No.1・36・37




31



32

神明後遺跡第 37 地点 J27 号住居跡出土遺物 No.31・32



2

3

4

5

6

7

8

9

10

11


12

13

14

15

神明後遺跡第 37 地点 J27 号住居跡出土遺物 No.2 ~ 15



16

17

18

19

20

21

22

23

24

25

26

27

28

29

30

31

32


33

34

35

神明後遺跡第 37 地点 J27 号住居跡出土遺物 No.16 ~ 30・33 ~ 35

J27 号住居跡



38

39

40

41

42

43


44

45

遺構外

神明後遺跡第 37 地点出土遺物 No.38 ~ 45 表

J27 号住居跡



38

39

40

41

42

43

44

45

遺構外

神明後遺跡第 37 地点出土遺物 No.38 ~ 45 裏



神明後遺跡第 38 地点調査区近景



神明後遺跡第 38 地点トレンチ 1・2



神明後遺跡第 38 地点調査風景、出土遺物 No.1・2



神明後遺跡第 38 地点溝 1・2、ピット 1・2



神明後遺跡第 38 地点溝 2 土層、ピット 1・2



神明後遺跡第 38 地点溝 1・2、ピット 1・2



神明後遺跡第 39 地点近景



神明後遺跡第 39 地点調査風景



神明後遺跡第 40 地点調査区近景



神明後遺跡第 40 地点溝トレンチ 2



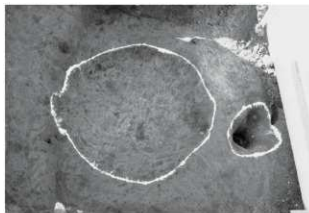
神明後遺跡第 40 地点西側調査区全景



神明後遺跡第 40 地点東側調査区全景



神明後遺跡第 40 地点集石土坑遺物出土状況



神明後遺跡第 40 地点集石土坑



神明後遺跡第 40 地点土坑 1 ~ 3・10・11



神明後遺跡第 40 地点土坑 1 ~ 3・10・11



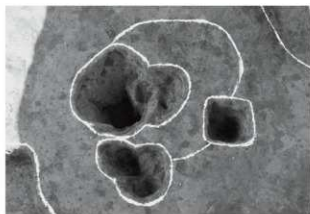
神明後遺跡第 40 地点土坑 5



神明後遺跡第 40 地点土坑 6・7



神明後遺跡第 40 地点ピット 1～3




神明後遺跡第 40 地点ピット 8～11



神明後遺跡第 40 地点竪穴状遺構



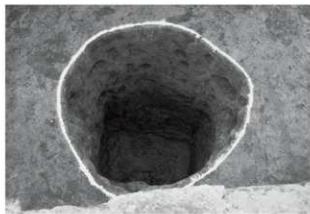
神明後遺跡第 40 地点地下式坑 1



神明後遺跡第 40 地点地下式坑 2



神明後遺跡第 40 地点地下式坑 2




神明後遺跡第 40 地点地下式坑 3



神明後遺跡第 40 地点調査風景



神明後遺跡第 40 地点調査風景



神明後遺跡第 40 地点地下式坑 1 出土遺物 No.1 ~ 11

地下式坑 2



地下式坑 3




神明後遺跡第 40 地点出土遺物 No.12 ~ 33


土坑 1



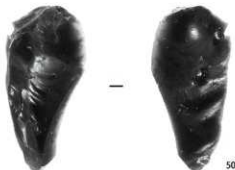
土坑 5



神明後遺跡第 40 地点出土遺物 No.35 ~ 49



神明後遺跡第 40 地点地下式坑 3 出土遺物 No.34



神明後遺跡第 40 地点遺構外出土遺物 No.50



小田久保遺跡第8地点(織部塚)近景



小田久保遺跡第8地点(織部塚)近景



小田久保遺跡第8地点トレンチ2・3



小田久保遺跡第8地点土坑1



小田久保遺跡第8地点土坑2



小田久保遺跡第8地点土坑3



小田久保遺跡第8地点土坑4



小田久保遺跡第8地点土坑5



小田久保遺跡第 8 地点ビット 1・2



小田久保遺跡第 8 地点ビット 4～6



小田久保遺跡第 8 地点トレンチ 6 溝 1～9



小田久保遺跡第 8 地点トレンチ 6 溝 1～9




小田久保遺跡第 8 地点トレンチ 6 溝 1～9



小田久保遺跡第 8 地点調査風景



小田久保遺跡第 8 地点調査風景



小田久保遺跡第 8 地点出土遺物 No.1～4



大井宿遺跡第16地点調査区近景



大井宿遺跡第16地点調査区西側全景



大井宿遺跡第16地点調査区東側全景



大井宿遺跡第16地点調査区西側全景



大井宿遺跡第16地点溝1～14周辺



大井宿遺跡第16地点溝20・22・26～29周辺



大井宿遺跡第16地点土坑19、溝1周辺



大井宿遺跡第16地点土坑15・18、溝22周辺



大井宿遺跡第 16 地点礎石



大井宿遺跡第 16 地点礎石、土坑 11、溝 29 周辺



大井宿遺跡第 16 地点溝 19・20・29、土坑 11 周辺



大井宿遺跡第 16 地点土坑 17、溝 27・28 周辺



大井宿遺跡第 16 地点溝 26・27 周辺



大井宿遺跡第 16 地点土坑 12、溝 1・18 周辺



大井宿遺跡第 16 地点土坑 15・16、溝 22 周辺





大井宿遺跡第 16 地点土坑 17、溝 22 周辺



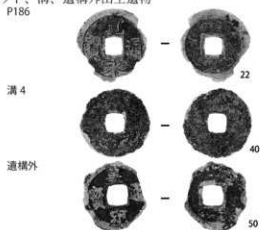
大井宿遺跡第 16 地点調査風景



大井宿遺跡第 16 地点調査風景

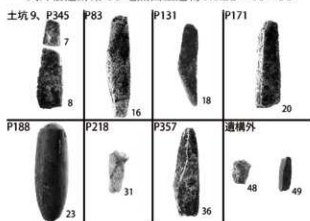



大井宿遺跡第 16 地点土坑、ピット、溝、遺構外出土遺物



大井宿遺跡第 16 地点遺構外出土遺物 No.42

大井宿遺跡第 16 地点出土遺物 No.22・40・50



大井宿遺跡第 16 地点出土遺物 No.7・8・16・18・20・23・31・36・48・49



本村遺跡第 121 地点近景




本村遺跡第 121 地点調査風景



本村遺跡第 121 地点トレンチ 5



本村遺跡第 121 地点地下式坑 1 ~ 3




本村遺跡第 122 地点地下式坑 1・2



本村遺跡第 122 地点地下式坑 3



本村遺跡第 122 地点調査風景



本村遺跡第 122 地点出土遺物 No.1 ~ 3



西台遺跡第7地点近景



西台遺跡第7地点調査風景



西台遺跡第7地点調査風景



西台遺跡第7地点調査風景



東台遺跡第52地点調査区近景



東台遺跡第52地点トレンチ1



東台遺跡第52地点トレンチ2



東台遺跡第52地点調査風景



東台遺跡第52地点98号住居跡



東台遺跡第52地点98号住居跡




東台遺跡第52地点98号住居跡




東台遺跡第52地点ビット1



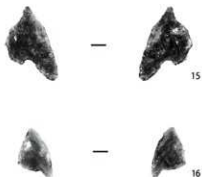
東台遺跡第52地点調査風景



東台遺跡第52地点98号住居跡出土遺物 No.1 ~ 14



東台遺跡第52地点183号住居跡出土遺物 No.17 ~ 29



東台遺跡第52地点98号住居跡出土遺物 No.15・16



防空壕 1 (H区) 近景



防空壕 1 (H区) 調査風景



防空壕 1 (H区) 祠状施設



防空壕 1 (H区)



防空壕 2 (K区) 調査風景



防空壕 2 (K区)



防空壕 2 (K区) 遺物出土状況



防空壕 2 (K区)



防空壕 3 (L区) 南侧階段



防空壕 3 (L区) 南侧階段



防空壕 3 (L区) 北侧階段



防空壕 3 (L区) 北侧階段



防空壕 3 (L区) 内部



防空壕 3 (L区) 床面



穴蔵 (E区) 近景



穴蔵 (E区)



穴蔵、土坑（E区）



土坑遺物出土状況



ヒューム管（D区）近景



ヒューム管（D区）



ヒューム管（M区）出土状況



排水枡（F区）近景



排水枡（F区）



陶器ヒューム管（F区）出土状況



水溜 1 (O区)



水溜 1 (O区)



水溜 1 (O区)



水溜 1 (O区)



水溜 2 (H区)



水溜 2 (H区)



水溜 3 (N区)



水溜 3 (N区)



水溜 5 (G区) 近景



水溜 5 (G区)



水溜 6 (I区)



水溜 6 (I区)



水溜 7 (J区)




水溜 7 (J区)




旧第 2 小学校跡防空壕出土手榴弾




造兵廠（火工廠）跡出土遺物



造兵廠（火工廠）跡出土遺物 No.3 ~ 33



造兵廠（火工廠）跡出土遺物 No.9・10



造兵廠（火工廠）跡出土遺物 No.27・29 ~ 32



造兵廠（火工廠）出土遺物 No.25・28・35




造兵廠（火工廠）跡出土遺物 No.11・36



造兵廠（火工廠）出土遺物銃彈類 No.49 ~ 51 他



造兵廠（火工廠）跡出土遺物銃彈類 No.37 ~ 48・53 ~ 62



造兵廠（火工廠）跡出土遺物銃彈類 No.55 他

報告書抄録

書名	市内遺跡群 8		シリーズ名	ふじみ野市埋蔵文化財調査報告 第9集			
編集者	鍋島直久		著者	鍋島直久、高崎直成、越村篤			
編集機関	ふじみ野市教育委員会		所在地	〒356-8501 ふじみ野市福岡1丁目1番1号 TEL. 049 (220) 2088			
発行日	2013年(平成25年)3月25日						
所収遺跡地点名	所在地		市町村コード	北緯	調査開始	調査面積	調査原因
			遺跡コード	東経	調査終了	m	調査担当者
種別/主な時代・主な遺構・主な遺物							
特記事項							
北野遺跡第16地点	大原1-2070-1, 2071-1	112453	35°52'43"	20090408	296	宅地造成	
		25-002	139°30'49"	20090410		高崎直成	
集落跡/ビット3基、縄文土器・石器							
縄文時代とみられるビットと縄文土器・石器は遺跡の範囲を確定するうえで貴重							
北野遺跡第17地点	大原2-2079-1・6	112453	35°52'47"	20091013	122.5	共同住宅	
		25-002	139°30'53"	20091017		鍋島直久	
集落跡/縄文時代中期土坑2基、縄文時代中期阿玉台式土器							
縄文時代中期前半の阿玉台式土器を伴う土坑は遺跡の時期や範囲を考える上で貴重							
北野遺跡第18地点	北野2-1828-2・12, 1829-1・2	112453	35°52'46"	20100309	178	分譲住宅	
		25-002	139°30'40"	20100318		鍋島直久	
集落跡/縄文時代中期住居跡1軒、奈良平安時代住居跡1軒、土坑3期、ビット8基、縄文土器							
本遺跡で初めて縄文時代中期と奈良平安時代とみられる住居跡を確認、複合遺跡であることが判明するとともに集落を考える上で貴重							
川崎遺跡第31地点	川崎字宮後161-1・5・6	112453	35°53'17"	20091028	103	個人住宅	
		25-003	139°31'08"	20091127		越村篤	
集落跡/縄文時代中期末～後期初頭住居跡2軒、9世紀住居跡2軒、ビット12基、旧石器時代石器、縄文時代早期～後期初頭土器・石器、須恵器							
縄文時代中期末から後期初頭の住居跡と9世紀の住居跡2軒は本遺跡の集落配置を考える上で貴重							
ハケ遺跡第9地点	福岡3-1257-7, 1259-1	112453	35°53'00"	20100202	30	個人住宅	
		25-005	139°31'25"	20100204		鍋島直久、越村篤	
集落跡/土坑1基、縄文土器							
土坑と縄文土器は集落の広がりや遺跡範囲を考える上で貴重							
滝遺跡第16地点	滝3-3-145	112453	35°52'47"	20091202	129	宅地造成	
		25-008	139°31'50"	20091214		越村篤	
集落跡/竈付住居跡1軒、井戸2基、土坑4基、ビット10基、溝2本、土師器、近世近代陶磁器							
新河岸川の自然堤防上で古代の住居跡などの遺構と遺物を確認、遺跡範囲と集落を考える上で貴重							
松山遺跡第50地点	松山2-5-3・17	112453	35°52'25"	20091127	160	宅地造成	
		25-010	139°31'42"	20091201		越村篤	
集落跡/ビット7基、溝1、須恵器							
調査区の北側で確認された溝は土地境の溝とみられ、土地利用と集落研究をする上で貴重							
江川遺跡第16地点	東久保1-176-13～16	112453	35°51'50"	20090914	63	個人住宅	
		30-045	139°30'51"	20090918		鍋島直久	
集落/縄文時代集石土坑1基、縄文土器							
縄文時代の集石土坑は周辺の調査でも多数確認されており、福岡江川流域の縄文時代遺跡を研究する上で貴重							
西ノ原遺跡第144地点	旭1-8-11	112453	35°51'23"	20090918	73.6	個人住宅	
		30-001	139°31'05"	20090925		鍋島直久、越村篤	
集落跡/溝2本、縄文土器・石器							
多数の打製石斧は縄文時代中期の大規模集落である西ノ原遺跡を研究する上で貴重							

神明後遺跡第37地点	苗間258-1の一部	112453	35°51'33"	20090413	32.5	個人住宅
		30-041	139°31'31"	20090430		高崎直成、越村篤
	集落跡/縄文時代後期初頭住居跡1軒、縄文土器・石器 縄文時代後期初頭の住居跡は集落とさかい川流域の縄文時代遺跡を研究する上で貴重					
神明後遺跡第38地点	苗間292-13、293-1	112453	35°51'37"	20090706	30	個人住宅
		30-041	139°31'39"	20090714		越村篤
	集落跡/古代～中世溝1本、縄文土、泥面子 中世期の遺構は集落研究、旧村落の土地利用を知る上で貴重					
神明後遺跡第40地点	苗間309-1	112453	35°51'40"	20091109	77	個人住宅
		30-041	139°31'43"	20100115		鍋島直久、越村篤
	集落跡/中世地下式坑3基、土坑9基、ピット11基、溝1本、縄文土器・石器、陶器、瓦 古代から中世期の遺構は集落研究、旧村落の土地利用を知る上で貴重					
小田久保遺跡第8地点	大井字小田久保1211-1	112453	35°50'53"	20100303	174.1	個人住宅
		30-040	139°30'49"	20100309		越村篤
	集落跡/縄文時代土坑5基、ピット7基、近世以降溝9本、縄文土器・石器、泥面子 縄文時代の土坑は集落の配置を研究する上で貴重					
大井宿遺跡第16地点	大井1-5-11	112453	35°51'05"	20100315	150	個人住宅兼共同住宅
		30-010	139°31'01"	20100430		越村篤
	近世宿場/礎石1基、土坑16基、ピット413基、溝29本、近世陶磁器、刀子、砥石、銭貨、煙管 ピットを中心とする多数の遺構と遺物は近世から近代の大井宿を研究する上で貴重					
本村遺跡第122地点	市沢2-11-26・27	112453	35°51'14"	20090525	121	宅地造成
		30-034	139°31'27"	20090603		鍋島直久
	集落跡/地下式坑3基、焙烙 地下式坑とみられる遺構群は中世の本村遺跡の集落配置を研究する上で貴重					
東台遺跡第52地点	大井字東台626-8・14	112453	35°51'02"	20090512	36.5	個人住宅
		30-024	139°31'33"	20090519		鍋島直久
	集落跡/縄文時代住居跡2軒、ピット1基、縄文土器・石器 2軒の住居跡は縄文時代中期の大規模集落を研究する上で貴重					
造兵廠（火工廠）跡 第1地点	上野台1～3	112453	35°52'34"	20090605	400	宅地造成
		25-006・007	139°31'09"	20100127		鍋島直久、高崎直成、越村篤
	造兵廠（火工廠）跡/防空壕3基、水溜7基、土坑1基、排水橋1基、ヒューム管、陶磁器、ガラス製品、銃弾、金属製品等 造兵廠（火工廠）跡は上福岡貝塚・権現山古墳群に一部含まれ、戦争遺跡の遺構と遺物は地域及び日本の近・現代史を研究する上で貴重					

ふじみ野市埋蔵文化財調査報告 第9集

埼玉県ふじみ野市 市内遺跡群8

2013年3月15日印刷

2013年3月25日発行

発行 ふじみ野市教育委員会

〒356-8501 埼玉県ふじみ野市福岡1丁目1番1号

TEL 049-220-2088

FAX 049-261-9750

印刷 株式会社白峰社
