松原市文化財分布図 2017

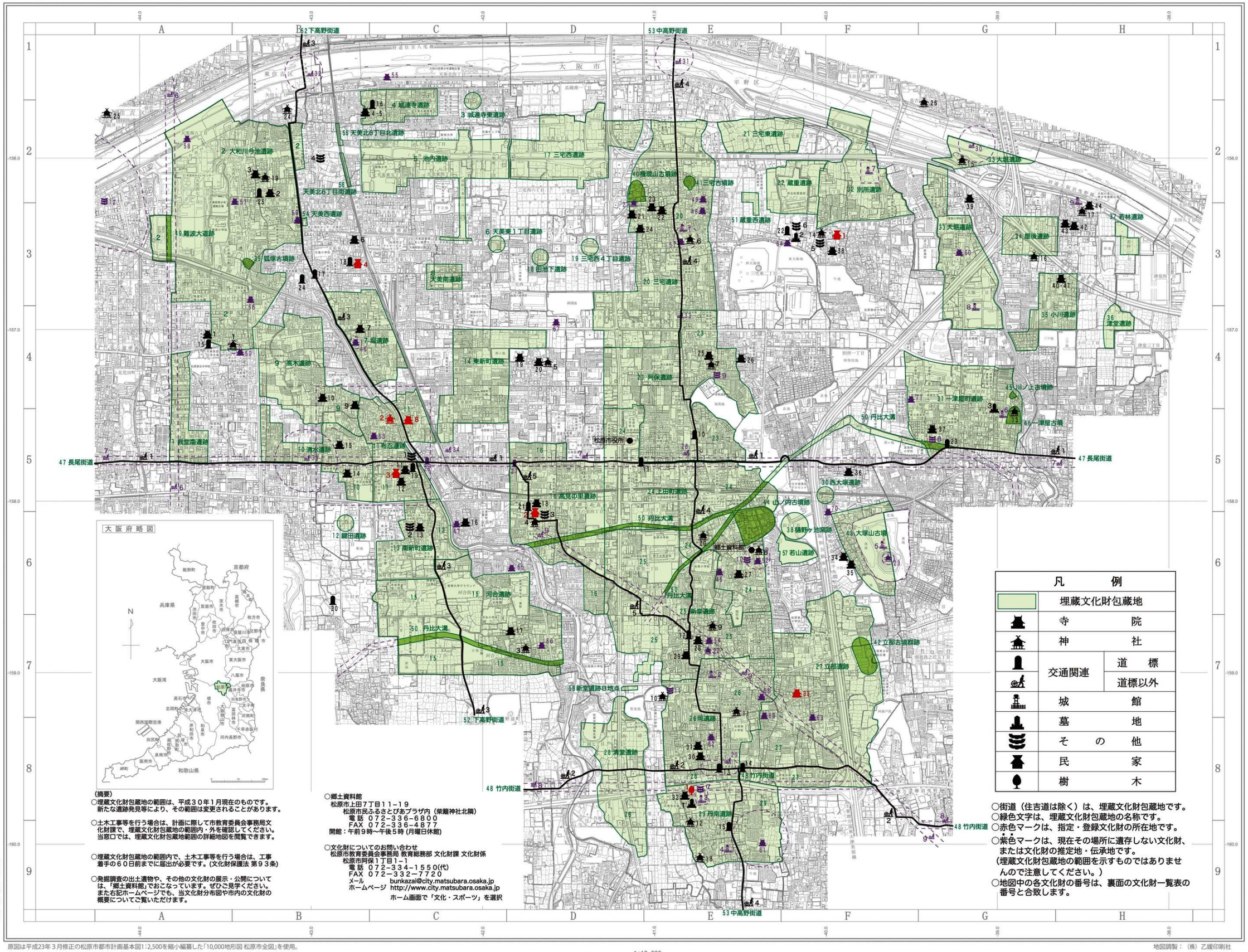

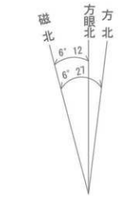

上図は単に方眼北、真北、磁北相互の関係を表わし、角度の数値とは必ずしも一致しない。又この値は東経135°35′北緯34°35′における昭和48年12月の測定値である。



(摘要)

○埋蔵文化財包蔵地の範囲は、平成３０年１月現在のものです。新たな遺跡発見等により、その範囲は変更されることがあります。

○土木工事等を行う場合は、計画に際して市教育委員会事務局文化財課で、埋蔵文化財包蔵地の範囲内・外を確認してください。当窓口では、埋蔵文化財包蔵地範囲の詳細地図を閲覧できます。

○埋蔵文化財包蔵地の範囲内で、土木工事等を行う場合は、工事着手の６０日前までに届出が必要です。(文化財保護法 第９３条)

○発掘調査の出土遺物や、その他の文化財の展示・公開については、「郷土資料館」でおこなっています。ぜひご見学ください。また右記ホームページでも、当文化財分布図や市内の文化財の概要についてご覧いただけます。

○郷土資料館
松原市上田７丁目１１−１９
松原市民ふるさとびあプラザ内（柴籬神社北隣）
電話 ０７２−３３６−６８００
FAX ０７２−３３６−４８７７
開館：午前９時〜午後５時 (月曜日休館)

○文化財についてのお問い合わせ
松原市教育委員会事務局 教育総務部 文化財課 文化財係
松原市阿保１丁目１−１
電話 ０７２−３３４−１５５０(代)
FAX ０７２−３３２−７７２０
メール bunkazai@city.matsubara.osaka.jp
ホームページ http://www.city.matsubara.osaka.jp
ホーム画面で「文化・スポーツ」を選択

○街道（住吉道は除く）は、埋蔵文化財包蔵地です。
○緑色文字は、埋蔵文化財包蔵地の名称です。
○赤色マークは、指定・登録文化財の所在地です。
○紫色マークは、現在その場所に遺存しない文化財、または文化財の推定地・伝承地です。
(埋蔵文化財包蔵地の範囲を示すものではありませんので注意してください。)
○地図中の各文化財の番号は、裏面の文化財一覧表の番号と合致します。

松原市教育委員会

原図は平成23年３月修正の松原市都市計画基本図1:2,500を縮小編纂した「10,000地形図 松原市全図」を使用。

1:10,000

地図調製：（株）乙媛印刷社