図　　版

凡　例

1　土器は、須恵器を断面塗りつぶし、それ以外は白抜きとした。

2　縄文土器に付したスクリーントーンの凡例は以下のとおりである。

剥離　赤漆　黒漆　隆帯

3　弥生土器・土師器・須恵器に付したスクリーントーンの凡例は以下のとおりである。

赤彩　黒色処理

4　石器・石製品に付したスクリーントーンの凡例は以下のとおりである。

敲打痕　磨痕　砥面・打製石斧使用痕

5　木製品の木目は、木取りを表示したものであり、実際の年輪幅とは異なる。

6　遺物の写真図版の番号・縮尺は、図面図版と統一してある。

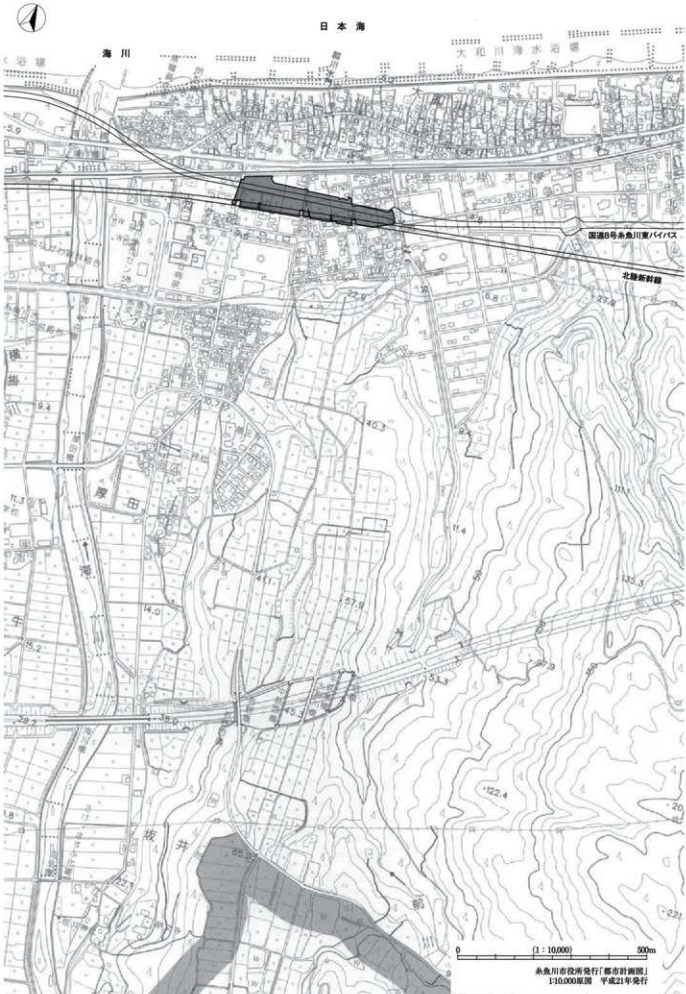
日本海
海川
大和川海水浴場
国道8号糸魚川東バイパス
北陸新幹線
原田
坂井
0
(1：10,000)
500m
糸魚川市役所発行「都市計画図」
1:10,000原図　平成21年発行

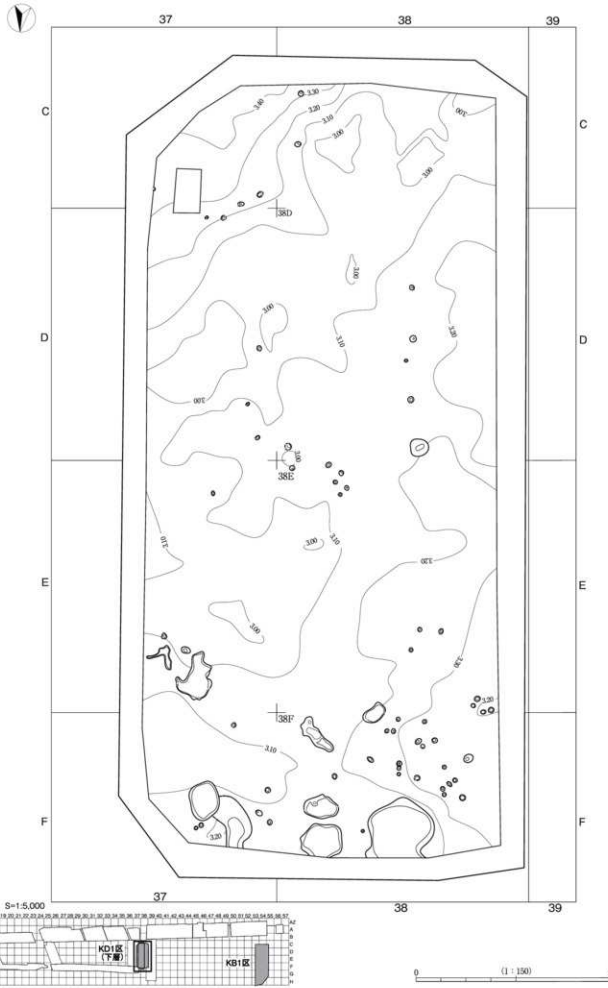
37
38
39
C
D
E
F
38D
38E
38F
概念図　S=1:5,000
KD1区
（下層）
KB1区
0
(1：150)
8m

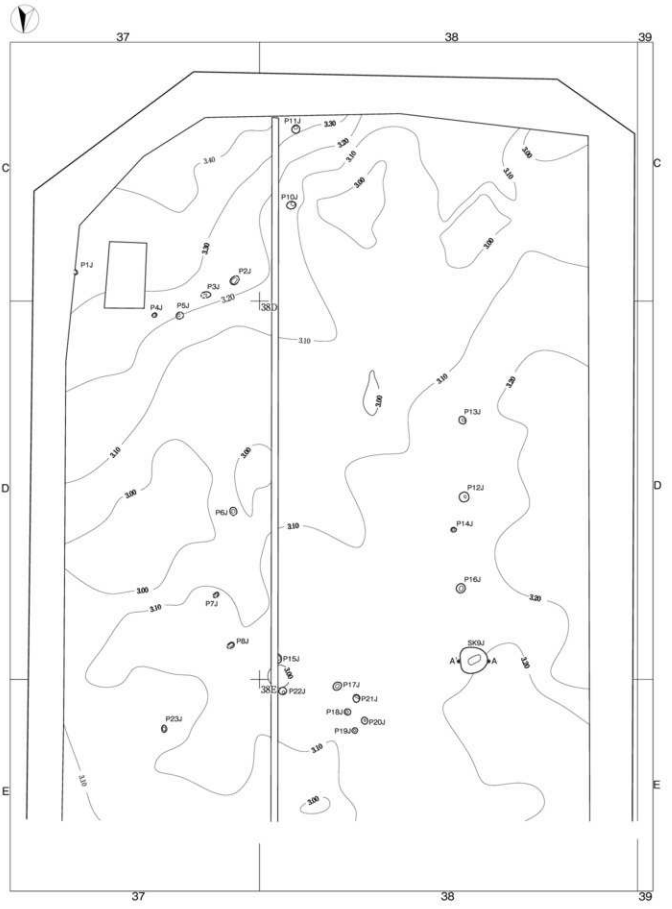

概念図　S=1:5,000

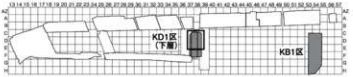

0　(1：100)　5m

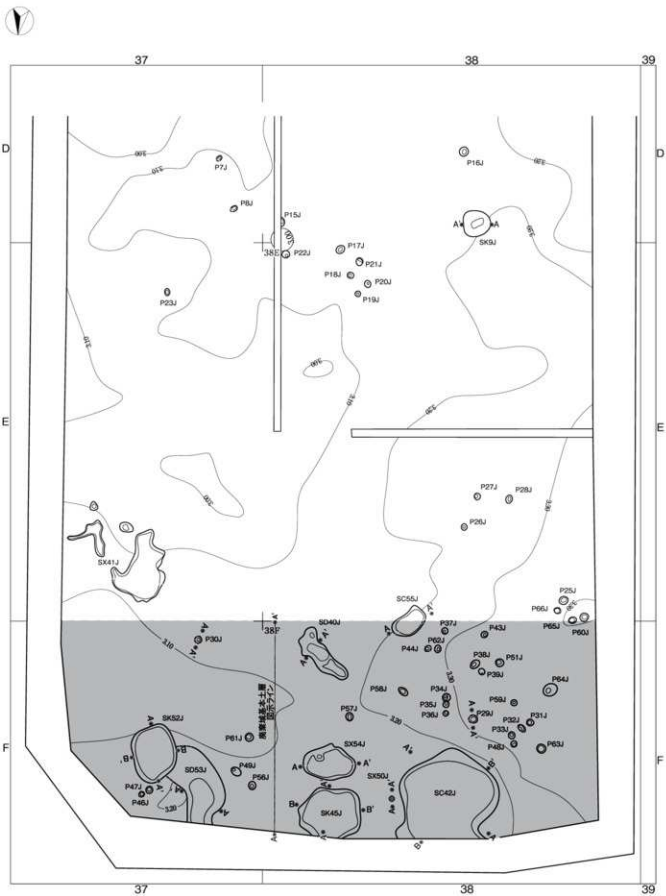

概念図　S=1:5,000

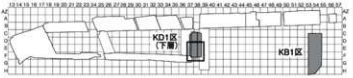

動植物遺存体抽出用
土壌サンプル採取範囲

0　(1：100)　5m

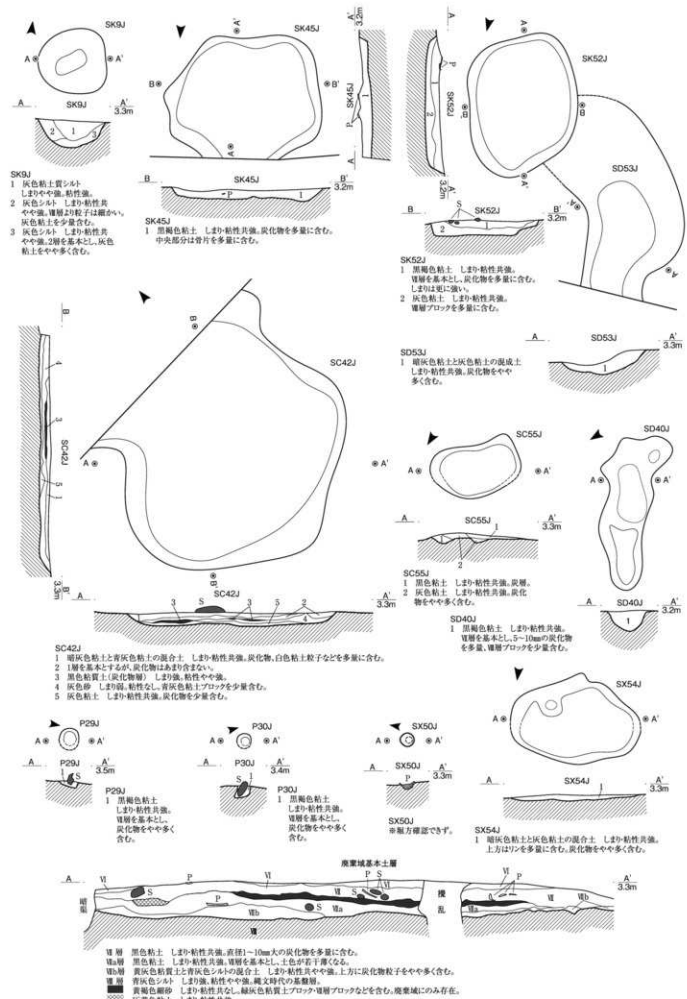

SK9J
1　灰色粘土質シルト　しまりやや強、粘性強。
2　灰色シルト　しまり-粘性共やや強、埋層21粒子は細かい。灰色粘土を少量含む。
3　灰色シルト　しまり-粘性共やや強、2層を基本とし、灰色粘土をやや多く含む。

SK45J
1　黒褐色粘土　しまり-粘性共強、炭化物を多量に含む。中央部分は骨片を多量に含む。

SK52J
1　黒褐色粘土　しまり-粘性共強。
埋層を基本とし、炭化物を多量に含む。しまりは更に強い。
2　灰色粘土　しまり-粘性共強。
埋層ブロックを多量に含む。

SD53J
1　暗灰色粘土と灰色粘土の混成土　しまり-粘性共強。炭化物をやや多く含む。

SC42J
1　暗灰色粘土と青灰色粘土の混合土　しまり-粘性共強。炭化物、白色粘土粒子などを多量に含む。
2　1層を基本とするが、炭化物はあまり含まない。
3　黒色粘質土（炭化物層）　しまり強、粘性やや強。
4　灰色砂　しまり弱、粘性なし。青灰色粘土ブロックを少量含む。
5　灰色粘土　しまり-粘性共強。炭化物を少量含む。

SC55J
1　黒色粘土　しまり-粘性共強。炭層。
2　灰色粘土　しまり-粘性共強。炭化物をやや多く含む。

SD40J
1　黒褐色粘土　しまり-粘性共強。
埋層を基本とし、5～10mmの炭化物を多量、埋層ブロックを少量含む。

SX54J
1　暗灰色粘土と灰色粘土の混合土　しまり-粘性共強。上方はリンを多量に含む。炭化物をやや多く含む。

P29J
1　黒褐色粘土　しまり-粘性共強。
埋層を基本とし、炭化物をやや多く含む。

P30J
1　黒褐色粘土　しまり-粘性共強。
埋層を基本とし、炭化物をやや多く含む。

SX50J
※風方確認できず。

廃棄域基本土層
埋層　黒色粘土　しまり-粘性共強。直径1～10mm大の炭化物を多量に含む。
Ⅵa層　黒色粘土　しまり-粘性共強。埋層を基本とし、土色が若干薄くなる。
Ⅵb層　黄灰色粘質土と青灰色シルトの混合土　しまり-粘性共やや強。上方に炭化物粒子をやや多く含む。
埋層　青灰色シルト　しまり強、粘性やや強、縄文時代の基盤層。
黄褐色細砂　しまり-粘性共なし。縁灰色粘質土ブロック・埋層ブロックなどを含む。廃棄域にのみ存在。
灰黄色粘土　しまり-粘性共強。


53
54
55
C
D
E
54D
55D
54E
55E
凡例表
土器
石器
石器（磨石類）
石器（打斧）
石器（磨石類）
石器（磨斧未）
石器（石鏃）
石器（敲石）
石器（ヒスイ）
石器（磨斧）
遺跡内容確認トレンチ

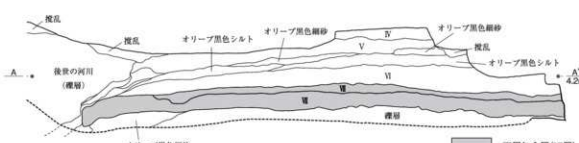
撹乱
撹乱
オリーブ黒色シルト
オリーブ黒色細砂
Ⅳ
オリーブ黒色細砂
Ⅴ
撹乱
オリーブ黒色シルト
後世の河川
（礫層）
A
A'
4.2m
Ⅵ
Ⅶ
礫層
オリーブ黒色細砂
下層包含層（Ⅶ層）

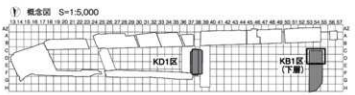
概念図　S=1:5,000
KD1区
KB1区
（下層）

0
基本土層（1：60）
3m
0
平面図（1：100）
5m

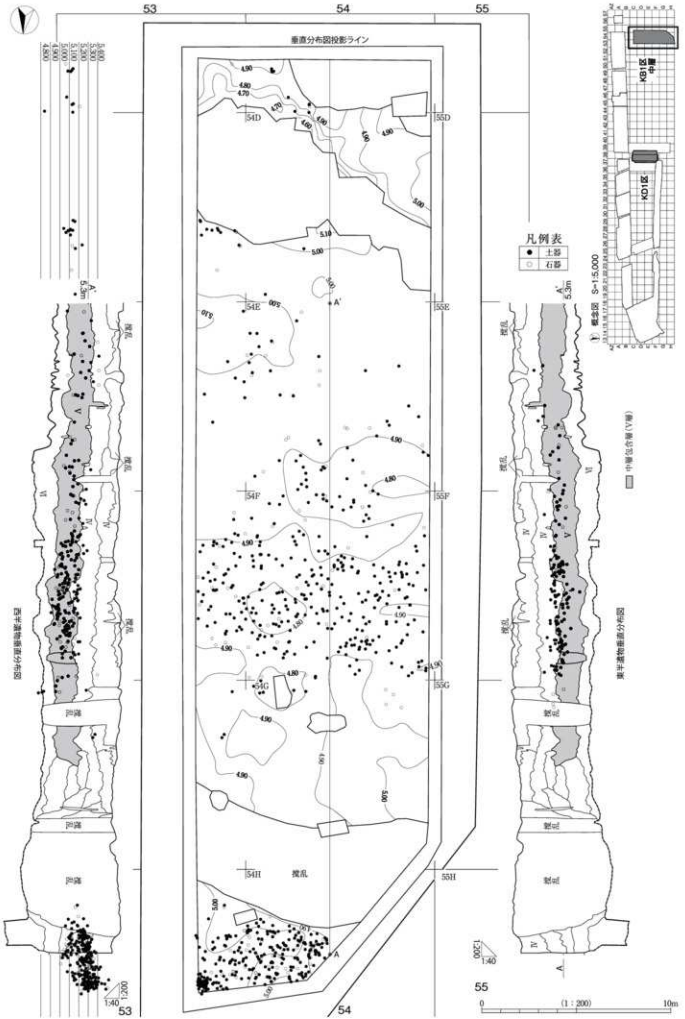
53
54
55
垂直分布図投影ライン
凡例表
土器
石器
KB1区中層
KB1区
概念図 S=1:5,000
中層包含層(V層)
東半遺物垂直分布図
西半遺物垂直分布図
A
A'
5.3m
1:200
1:40
0
(1：200)
10m

KB1 区上層　遺構全体図

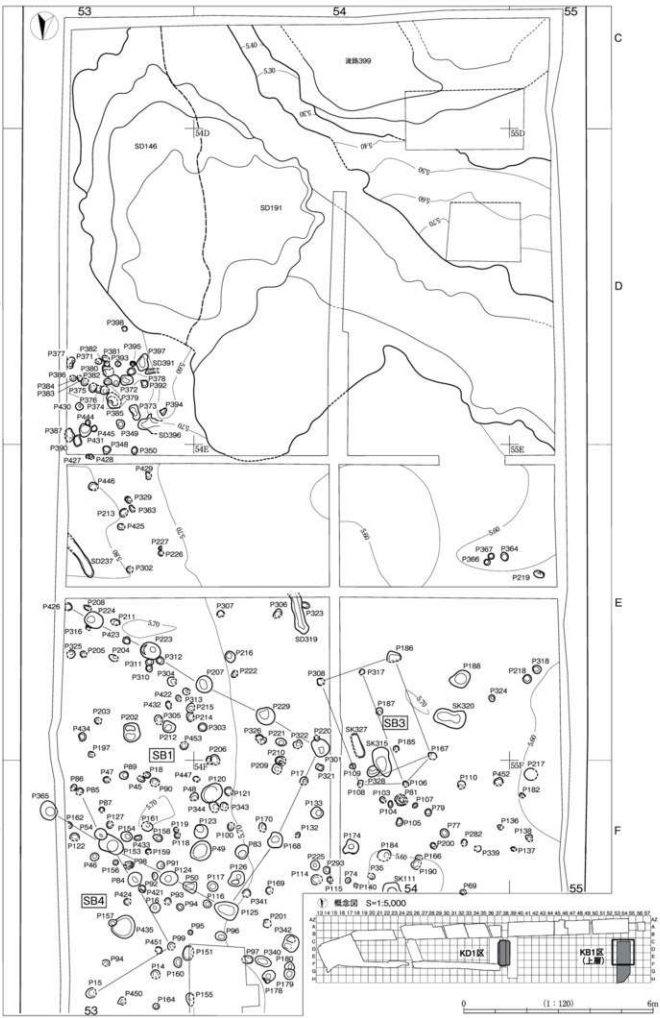
53
54
55
C
D
E
F
SD146
SD191
SD399
SD396
SD237
SD319
SB1
SB3
SB4
54D
55D
54E
55E
概念図　S=1:5,000
KD1区
KB1区（上層）
0
（1：120）
6m

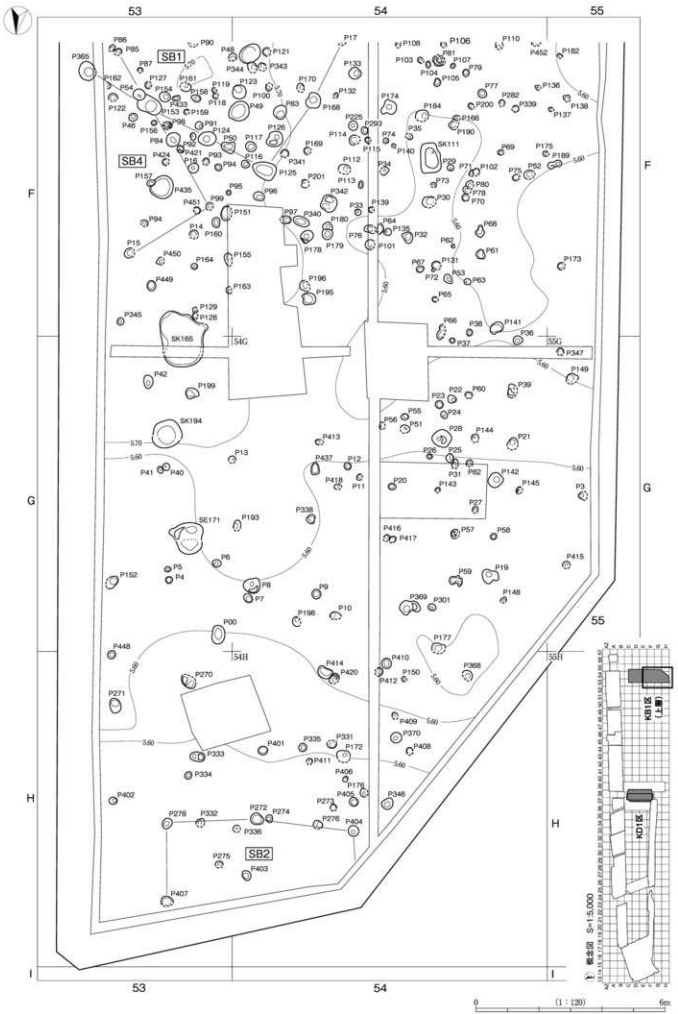
53
54
55
F
G
H
I
SB1
SB2
SB4
SK165
SK194
SE171
SK111
54G
55G
54H
55H
KB1区（上層）
KD1区
概念図 S=1:5,000
0
(1：120)
6m

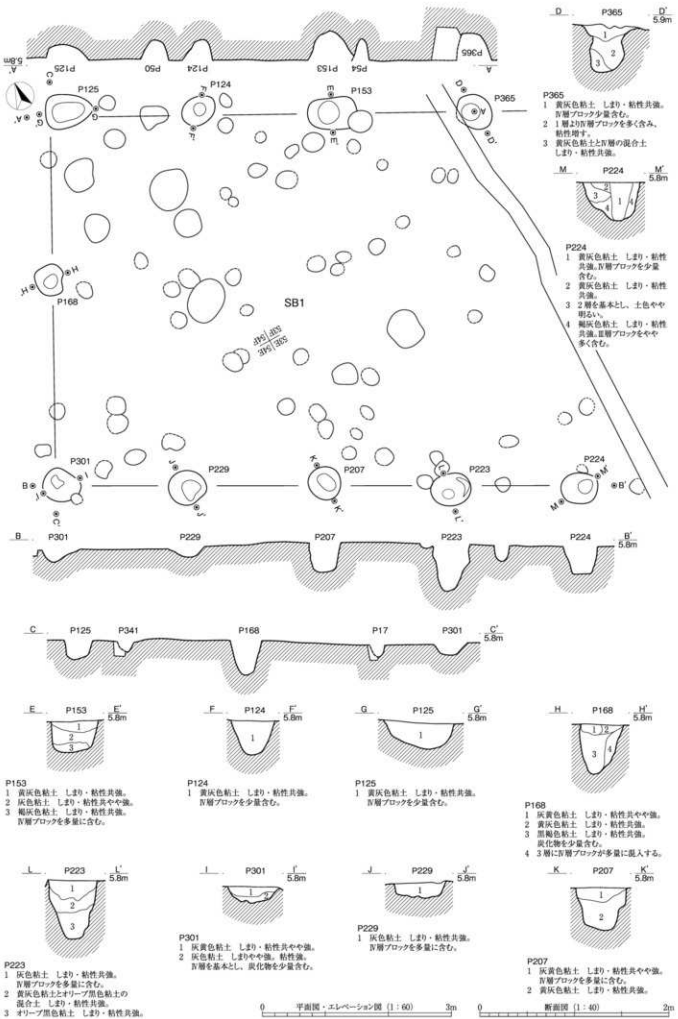

P365
1　黄灰色粘土　しまり・粘性共強。
　　Ⅳ層ブロックを少量含む。
2　1 層より下層ブロックを多く含み、
　　粘性増す。
3　黄灰色粘土と下層の混合土
　　しまり・粘性共強。

P224
1　黄灰色粘土　しまり・粘性
　　共強。Ⅳ層ブロックを少量
　　含む。
2　黄灰色粘土　しまり・粘性
　　共強。
3　2 層を基本とし、土色やや
　　明るい。
4　褐灰色粘土　しまり・粘性
　　共強。Ⅱ層ブロックをやや
　　多く含む。

P153
1　黄灰色粘土　しまり・粘性共強。
2　灰色粘土　しまり・粘性共やや強。
3　褐灰色粘土　しまり・粘性共強。
　　Ⅳ層ブロックを多量に含む。

P124
1　黄灰色粘土　しまり・粘性共強。
　　Ⅳ層ブロックを少量含む。

P125
1　黄灰色粘土　しまり・粘性共強。
　　Ⅳ層ブロックを少量含む。

P168
1　灰黄色粘土　しまり・粘性共やや強。
2　黄灰色粘土　しまり・粘性共強。
3　黒褐色粘土　しまり・粘性共強。
　　炭化物を少量含む。
4　3 層に Ⅳ層ブロックが多量に混入する。

P223
1　灰色粘土　しまり・粘性共強。
　　Ⅳ層ブロックを多量に含む。
2　黄灰色粘土とオリーブ黒色粘土の
　　混合土　しまり・粘性共強。
3　オリーブ黒色粘土　しまり・粘性共強。

P301
1　灰黄色粘土　しまり・粘性共やや強。
2　灰色粘土　しまりやや強。粘性強。
　　Ⅳ層を基本とし、炭化物を少量含む。

P229
1　灰色粘土　しまり・粘性共強。
　　Ⅳ層ブロックを多量に含む。

P207
1　灰黄色粘土　しまり・粘性共やや強。
　　Ⅳ層ブロックを多量に含む。
2　黄灰色粘土　しまり・粘性共強。

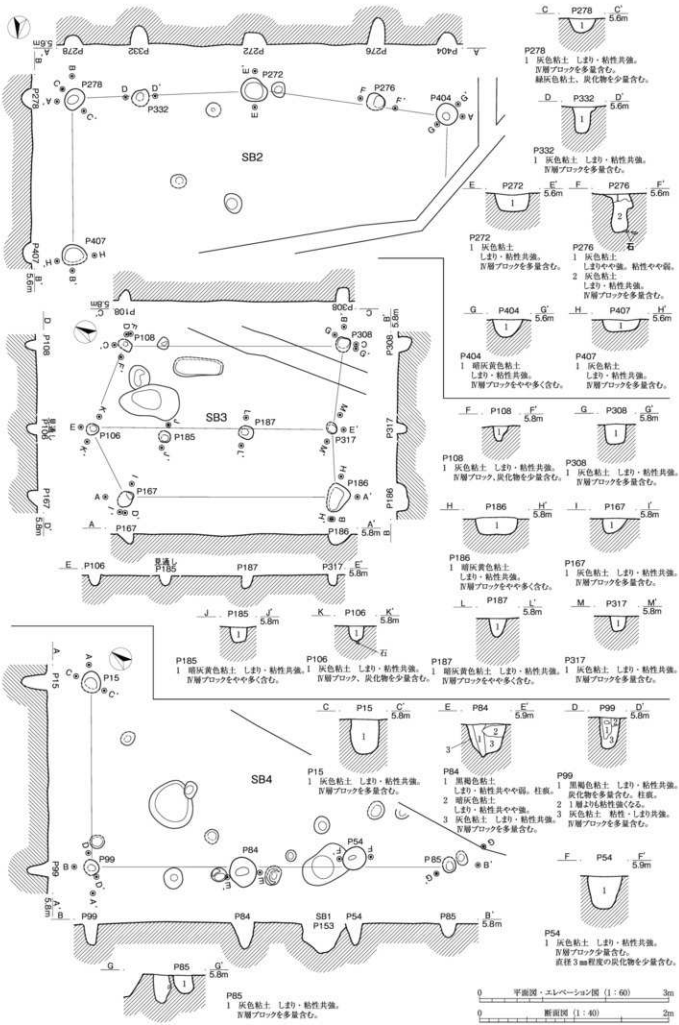
SB2
SB3
SB4
P278
1 灰色粘土　しまり・粘性共強。
Ⅳ層ブロックを多量含む。
緑灰色粘土、炭化物を少量含む。
P332
1 灰色粘土　しまり・粘性共強。
Ⅳ層ブロックを多量含む。
P272
1 灰色粘土
しまり・粘性共強。
Ⅳ層ブロックを多量含む。
P276
1 灰色粘土
しまりやや強。粘性やや弱。
2 灰色粘土
しまり・粘性共強。
Ⅳ層ブロックを多量含む。
P404
1 暗灰黄色粘土
しまり・粘性共強。
Ⅳ層ブロックをやや多く含む。
P407
1 灰色粘土
しまり・粘性共強。
Ⅳ層ブロックを多量含む。
P108
1 灰色粘土　しまり・粘性共強。
Ⅳ層ブロック、炭化物を少量含む。
P308
1 灰色粘土　しまり・粘性共強。
Ⅳ層ブロックを多量含む。
P186
1 暗灰黄色粘土
しまり・粘性共強。
Ⅳ層ブロックをやや多く含む。
P167
1 灰色粘土　しまり・粘性共強。
Ⅳ層ブロックを多量含む。
P185
1 暗灰黄色粘土　しまり・粘性共強。
Ⅳ層ブロックをやや多く含む。
P106
1 灰色粘土　しまり・粘性共強。
Ⅳ層ブロック、炭化物を少量含む。
P187
1 暗灰黄色粘土　しまり・粘性共強。
Ⅳ層ブロックをやや多く含む。
P317
1 灰色粘土　しまり・粘性共強。
Ⅳ層ブロックを多量含む。
P15
1 灰色粘土　しまり・粘性共強。
Ⅳ層ブロックを多量含む。
P84
1 黒褐色粘土
しまり・粘性共やや弱。柱痕。
2 暗灰色粘土
しまり・粘性共やや強。
3 灰色粘土　しまり・粘性共強。
Ⅳ層ブロックを多量含む。
P99
1 黒褐色粘土　しまり・粘性共強。
炭化物を多量含む。柱痕。
2 1層よりも粘性強くなる。
3 灰色粘土　粘性・しまり共強。
Ⅳ層ブロックを多量含む。
P54
1 灰色粘土　しまり・粘性共強。
Ⅳ層ブロック少量含む。
直径3㎜程度の炭化物を少量含む。
P85
1 灰色粘土　しまり・粘性共強。
Ⅳ層ブロックを多量含む。
平面図・エレベーション図（1：60）
断面図（1：40）

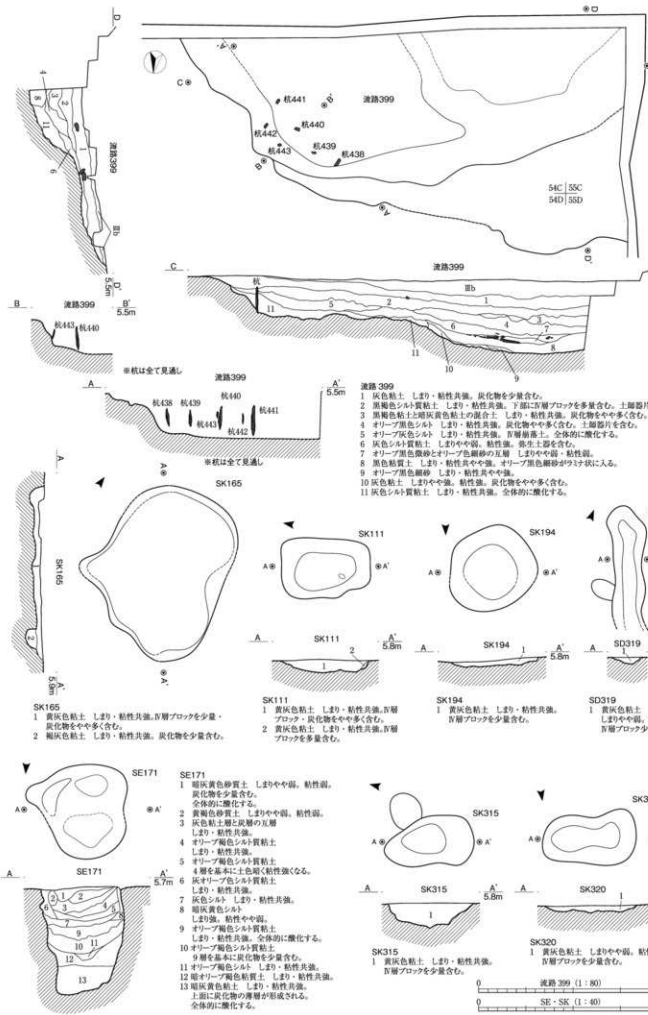

遺路 399
1　灰色粘土　しまり・粘性共強。炭化物を少量含む。
2　黒褐色シルト質粘土　しまり・粘性共強。下部に茶層ブロックを多量含む。土師器片を含む。
3　黒褐色粘土暗灰黄色粘土の混合土　しまり・粘性共強。炭化物をやや多く含む。
4　オリーブ黒色シルト　しまり・粘性共強。炭化物やや多く含む。土師器片を含む。
5　オリーブ灰色シルト　しまり・粘性共強。Ⅳ層崩落土。全体的に酸化する。
6　灰色シルト質粘土　しまりやや弱。粘性強。弥生土器を含む。
7　オリーブ黒色微砂とオリーブ色細砂の互層　しまりやや弱・粘性弱。
8　黒色粘質土　しまり・粘性共やや強。オリーブ黒色細砂がラミナ状に入る。
9　オリーブ黒色細砂　しまり・粘性共やや強。
10 灰色粘土　しまりやや強。粘性強。炭化物をやや多く含む。
11 灰色シルト質粘土　しまり・粘性共強。全体的に酸化する。

SK165
1　黄灰色粘土　しまり・粘性共強。Ⅳ層ブロックを少量・炭化物をやや多く含む。
2　褐灰色粘土　しまり・粘性共強。炭化物を少量含む。

SK111
1　黄灰色粘土　しまり・粘性共強。Ⅳ層ブロック・炭化物をややず含む。
2　黄灰色粘土　しまり・粘性共強。Ⅳ層ブロックを多量含む。

SK194
1　黄灰色粘土　しまり・粘性共強。Ⅳ層ブロックを少量含む。

SD319
1　黄灰色粘土　しまりやや弱。粘性強。Ⅳ層ブロック少量含む。

SE171
1　暗灰黄色砂質土　しまりやや弱。粘性弱。炭化物を少量含む。全体的に酸化する。
2　黄褐色砂質土　しまりやや弱。粘性弱。
3　灰色粘土層と泥層の互層　しまり・粘性共強。
4　オリーブ褐色シルト質粘土　しまり・粘性共強。
5　オリーブ褐色シルト質粘土　4 層を基本に土色縞く粘性強くなる。
6　灰オリーブ色シルト質粘土　しまり・粘性共強。
7　灰色シルト　しまり・粘性共強。
8　暗灰黄色シルト　しまり強。粘性やや弱。
9　オリーブ褐色シルト質粘土　しまり・粘性共強。全体的に酸化する。
10 オリーブ褐色シルト質粘土　9 層を基本に炭化物を少量含む。
11 オリーブ褐色シルト　しまり・粘性共強。
12 暗オリーブ褐色粘質土　しまり・粘性共強。
13 暗灰黄色粘土　しまり・粘性共強。上面に炭化物の薄層が形成される。全体的に酸化する。

SK315
1　黄灰色粘土　しまり・粘性共強。Ⅳ層ブロックを少量含む。

SK320
1　黄灰色粘土　しまりやや弱。粘性強。Ⅳ層ブロックを少量含む。

KD1 区上層　遺構全体図

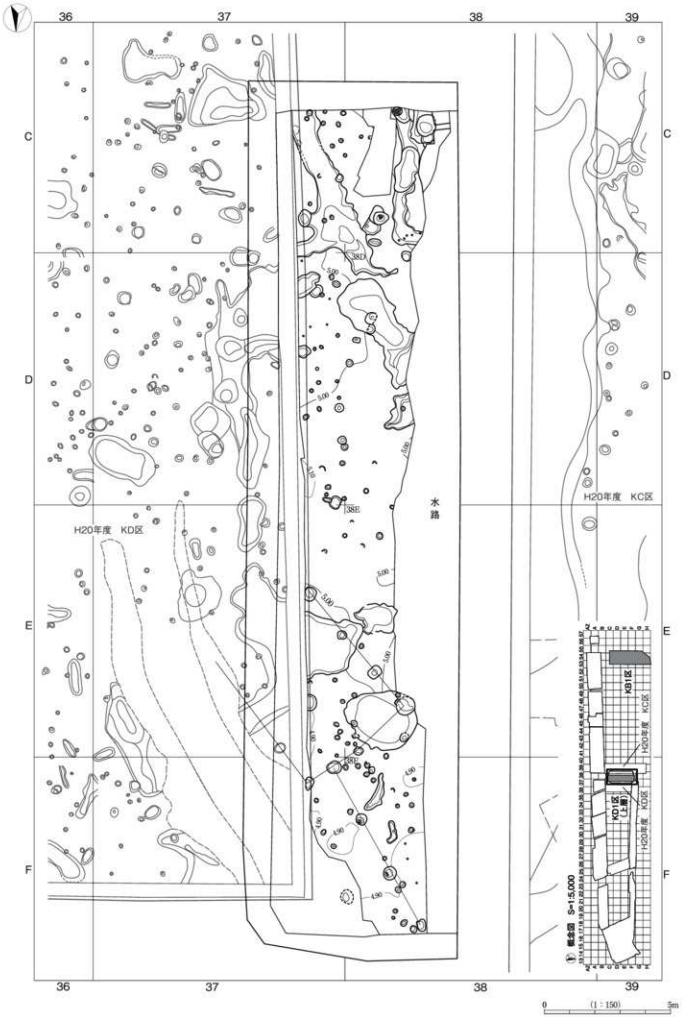

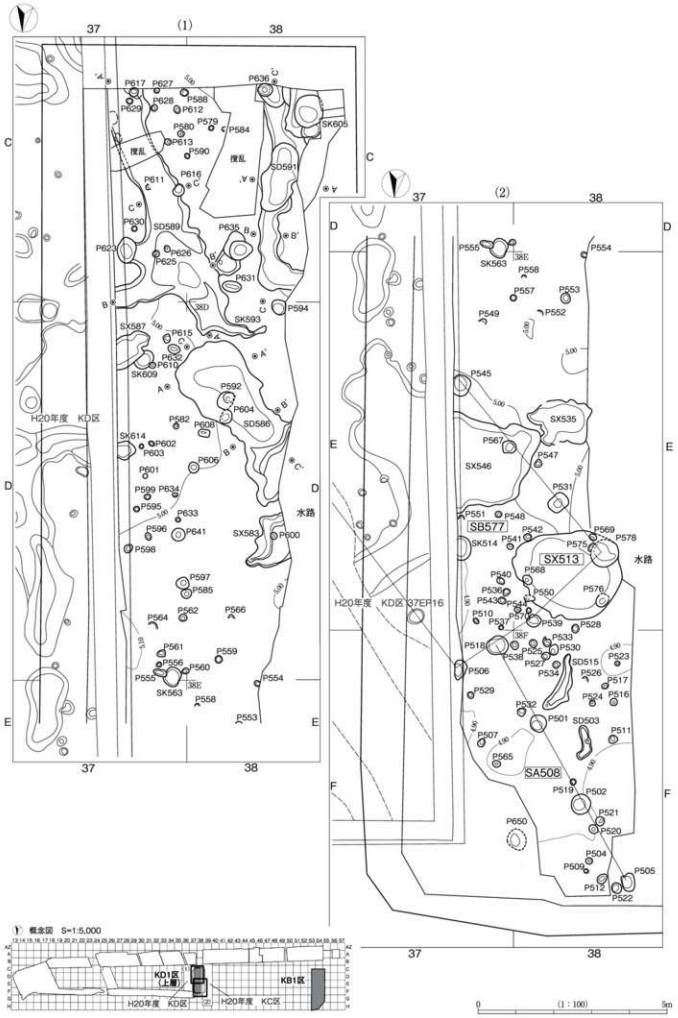
(1)
(2)
37
38
C
D
E
F
H20年度　KD区
H20年度　KD区 37EF16
水路
SB577
SX513
SA508
SX535
SX546
SX583
SX587
SK609
SK614
SK563
SK514
SK593
SD586
SD589
SD591
SD503
SD515
SK605
SK609
SK563
P617
P627
P629
P628
P588
P612
P636
P579
P584
P580
P613
P590
P611
P616
P630
P635
P623
P626
P625
P631
P594
P615
P632
P610
P592
P604
P582
P608
P602
P603
P606
P601
P599
P634
P595
P633
P596
P641
P598
P600
P597
P585
P564
P562
P566
P561
P559
P556
P560
P555
P554
P558
P553
P555
P558
P557
P553
P549
P552
P545
P567
P547
P531
P551
P548
P542
P569
P578
P541
P575
P568
P540
P536
P543
P544
P550
P576
P510
P537
P570
P539
P528
P518
P533
P538
P525
P530
P527
P534
P523
P506
P526
P517
P529
P524
P516
P532
P501
P511
P507
P565
P519
P502
P521
P650
P520
P504
P509
P505
P512
P522
KD1区
(上層)
KB1区
H20年度　KD区
H20年度　KC区
概念図　S=1:5,000
0
(1：100)
5m

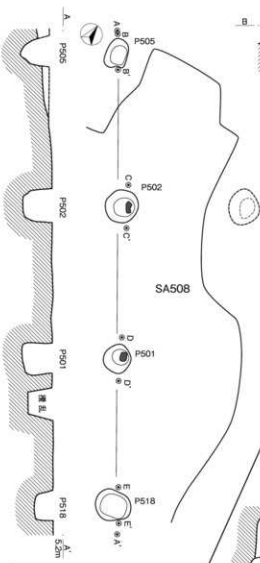

P505
1 褐灰色シルト質粘土　しまりやや強。粘性強。炭化物を少量含む。IV層がやや多く含む。
2 褐灰色シルト質粘土　しまりやや強。粘性強。炭化物を少量含む。IV層ブロックを少量含む。
3 褐灰色粘土　しまりやや強。粘性強。IV層ブロックを少量含む。

P518
1 褐灰色シルト質粘土　しまりやや強。粘性強。炭化物を少量含む。IV層ブロックをやや多く含む。
2 明褐灰色シルト質粘土　しまり強。粘性やや強。炭化物を少量含む。

P502
1 褐灰色粘土　しまり・粘性共やや強。IV層ブロックを少量含む。
2 褐灰色粘土　しまり弱。粘性強。
3 褐灰色シルト質粘土　しまりやや強。粘性強。炭化物を少量含む。IV層ブロックをやや多く含む。
4 褐灰色粘土　しまりやや強。粘性強。IV層が少量含む。
5 褐灰色シルト質粘土　しまり強。粘性やや強。IV層小ブロックを少量含む。
6 褐灰色粘土　しまりやや強。粘性強。IV層ブロックを少量含む。
7 褐灰色粘土　しまりやや強。粘性強。IV層小ブロックを少量含む。

P501
1 褐灰色シルト質粘土　しまりやや強。粘性強。炭化物を少量含む。IV層ブロックを多量含む。
2 褐灰色シルト質粘土　しまりやや強。粘性強。炭化物を少量含む。IV層ブロックを多量含む。
3 褐灰色粘土　しまりやや強。粘性強。IV層ブロックをやや多く含む。
4 褐灰色粘土　しまりやや強。粘性強。IV層小ブロックを少量含む。

P506
1 褐灰色シルト質粘土　しまりやや強。粘性強。炭化物を少量含む。IV層が4やや多く混入する。
2 褐灰色シルト質粘土　しまりやや強。粘性強。炭化物を少量含む。IV層が多量に混入する。
3 明褐灰色シルト質粘土　しまり強。粘性やや強。炭化物を少量含む。
4 褐灰色粘土　しまりやや強。粘性強。IV層が少量含む。

P531
1 褐灰色シルト質粘土　しまりやや強。粘性強。炭化物を少量含む。IV層ブロックをやや多く含む。
2 褐灰色シルト　しまり・粘性共やや強。IV層ブロックを少量含む。
3 明褐灰色シルト質粘土　しまり強。粘性やや強。炭化物を少量含む。
4 褐灰色シルト　しまり強。粘性やや強。
5 明褐灰色シルト　しまり・粘性共やや強。IV層小ブロックをやや多く含む。

P567
1 褐灰色シルト質粘土　しまりやや強。粘性強。炭化物を少量含む。IV層ブロックをやや多く含む。
2 明褐灰色シルト　しまり強。粘性やや強。IV層小ブロックをやや多く含む。

P545
1 褐灰色粘土　しまりやや強。粘性強。IV層ブロックをやや多く含む。
2 明褐灰色シルト質粘土　崩落した灰層。
3 明褐灰色シルト　しまり・粘性共やや強。IV層小ブロックをやや多く含む。

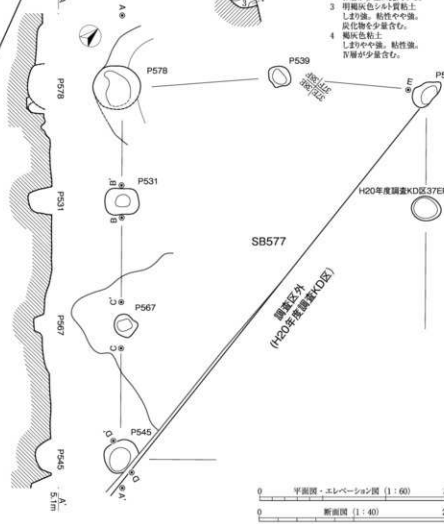

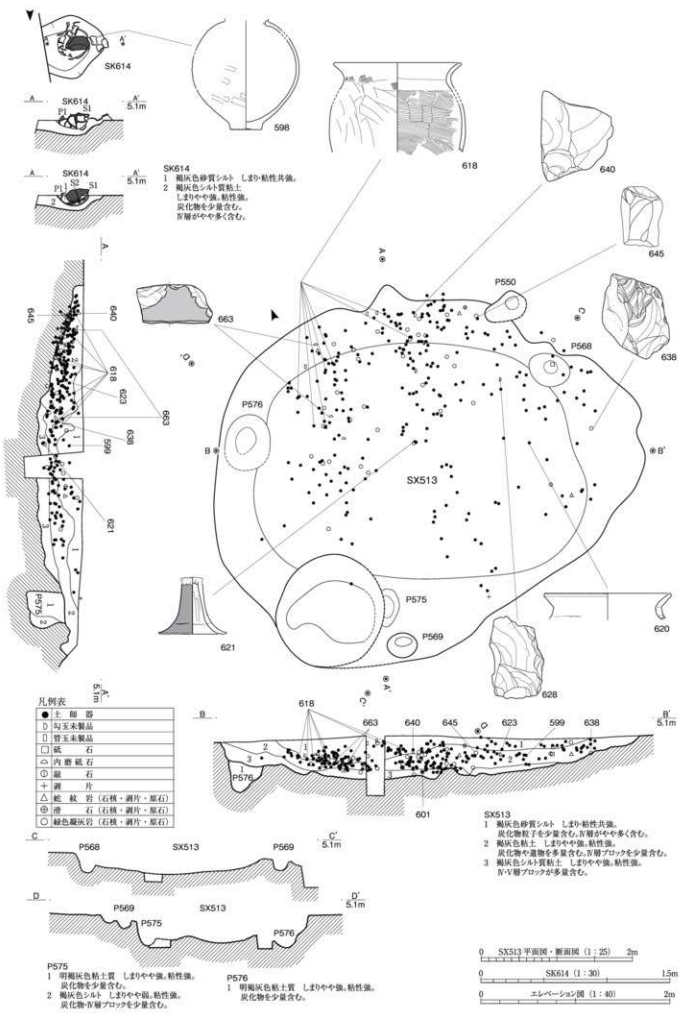
SK614
598
618
640
645
663
638
621
620
628
P550
P568
P576
P575
P569
SX513
SK614
1 褐灰色砂質シルト　しまり・粘性共強。
2 褐灰色シルト質粘土
しまりやや強。粘性強。
炭化物を少量含む。
IV層がやや多く含む。
P575
1 明褐灰色粘土質　しまりやや強。粘性強。
炭化物を少量含む。
2 褐灰色シルト　しまりやや弱。粘性強。
炭化物・IV層ブロックを少量含む。
P576
1 明褐灰色粘土質　しまりやや強。粘性強。
炭化物を少量含む。
SX513
1 褐灰色砂質シルト　しまり・粘性共強。
炭化物粒子を少量含む。IV層がやや多く含む。
2 褐灰色粘土　しまりやや強。粘性強。
炭化物や遺物を多量含む。IV層ブロックを少量含む。
3 褐灰色シルト質粘土　しまりやや強。粘性強。
IV・V層ブロックが多量含む。
凡例表
土　師　器
勾玉未製品
管玉未製品
砥　石
内磨砥石
敲　石
剥　片
蛇　紋　岩（石核・剥片・原石）
滑　石（石核・剥片・原石）
緑色凝灰岩（石核・剥片・原石）
SX513 平面図・断面図（1：25）　2m
SK614（1：30）　1.5m
エレベーション図（1：40）　2m

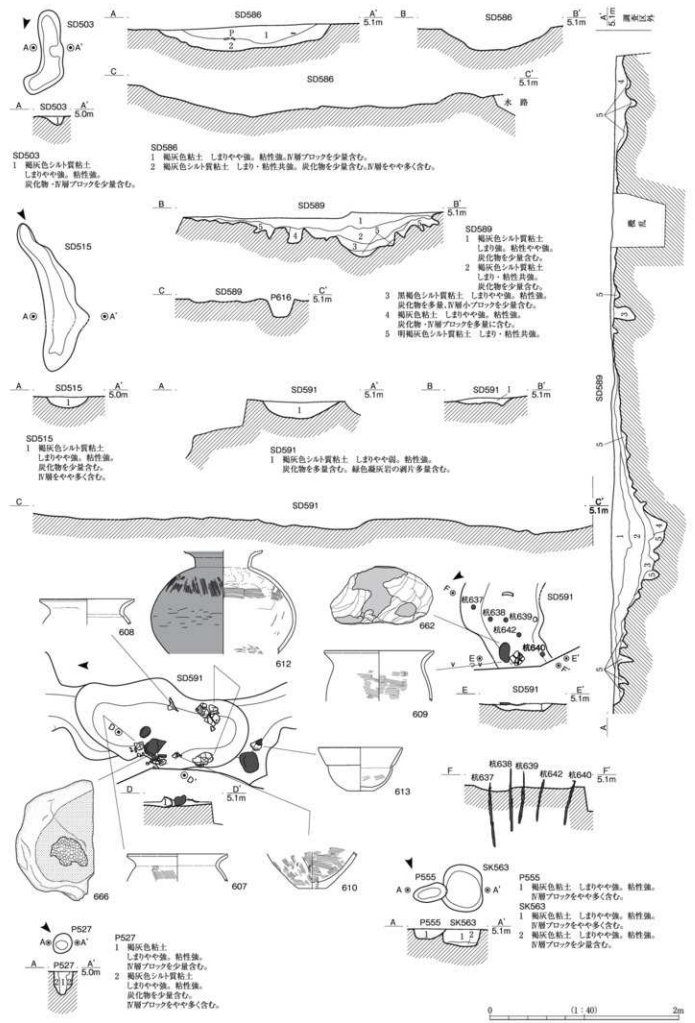

SD503
1　褐灰色シルト質粘土
しまりやや強、粘性強。
炭化物・Ⅳ層ブロックを少量含む。

SD586
1　褐灰色粘土　しまりやや強。粘性強。Ⅳ層ブロックを少量含む。
2　褐灰色シルト質粘土　しまり・粘性共強。炭化物を少量含む。Ⅳ層をやや多く含む。

SD589
1　褐灰色シルト質粘土
しまり強、粘性やや強。
炭化物を少量含む。
2　褐灰色シルト質粘土
しまり・粘性共強。
炭化物を少量含む。
3　黒褐色シルト質粘土　しまりやや強、粘性強。
炭化物を多量、Ⅳ層小ブロックを少量含む。
4　褐灰色粘土　しまりやや強、粘性強。
炭化物・Ⅳ層ブロックを多量に含む。
5　明褐灰色シルト質粘土　しまり・粘性共強。

SD515
1　褐灰色シルト質粘土
しまりやや強、粘性強。
炭化物を少量含む。
Ⅳ層をやや多く含む。

SD591
1　褐灰色シルト質粘土　しまりやや弱。粘性強。
炭化物を多量含む。緑色凝灰岩の礫片多量含む。

P527
1　褐灰色粘土
しまりやや強、粘性強。
Ⅳ層ブロックを少量含む。
2　褐灰色シルト質粘土
しまりやや強、粘性強。
炭化物を少量含む。
Ⅳ層ブロックをやや多く含む。

P555
1　褐灰色粘土　しまりやや強。粘性強。
Ⅳ層ブロックをやや多く含む。

SK563
1　褐灰色粘土　しまりやや強。粘性強。
Ⅳ層ブロックをやや多く含む。
2　褐灰色粘土　しまりやや強。粘性強。
Ⅳ層ブロックを少量含む。

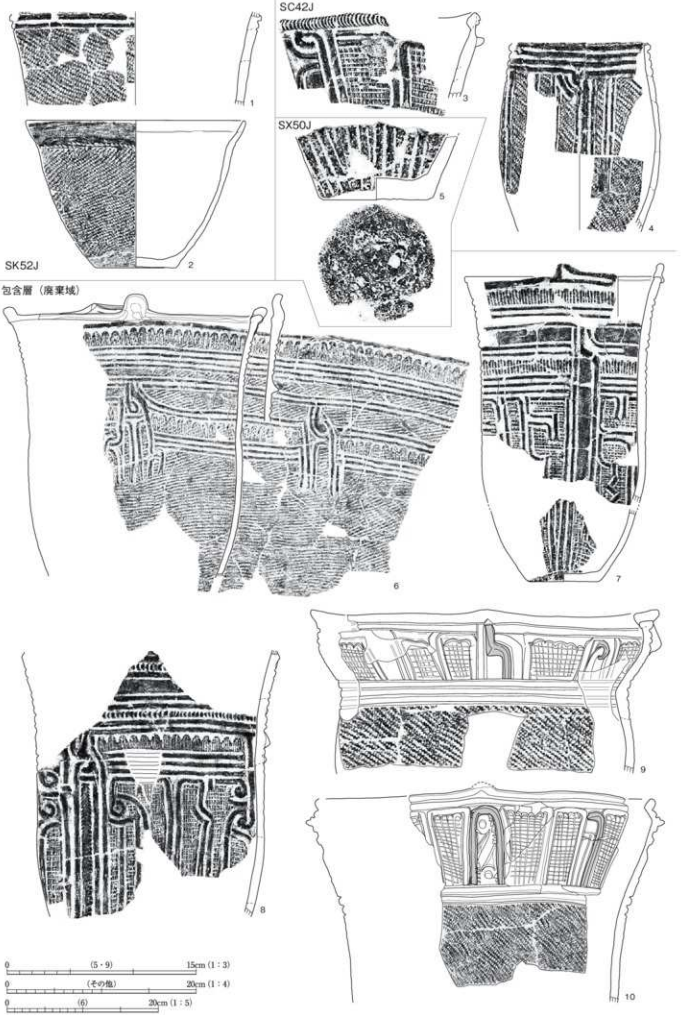
SC42J
SX50J
SK52J
包含層（廃棄域）
1
2
3
4
5
6
7
8
9
10
0　(5・9)　15cm (1：3)
0　(その他)　20cm (1：4)
0　(6)　20cm (1：5)

11
12
13
14
15
16
17
18
0　(15・16・18)　20cm (1：4)
0　(11～14・17)　20cm (1：5)

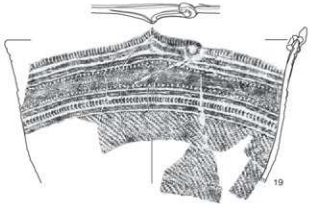
19

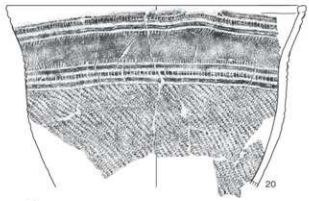
20

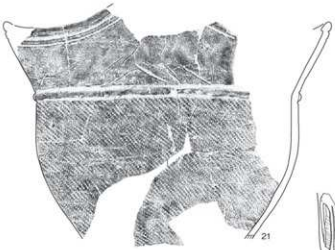
21

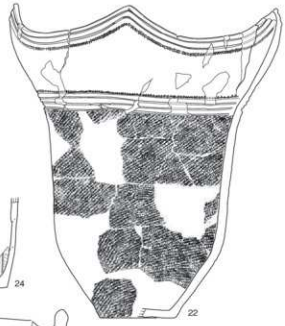
22

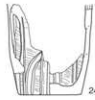
24

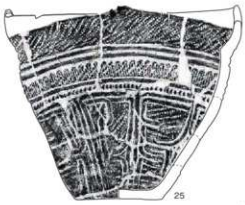
25

26

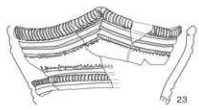
23


27

0　(23・24・26)　15cm (1：3)　0　(25・27)　20cm (1：4)　0　(19～22)　20cm (1：5)

28
29
30
31
32
33
34
0
（その他）
20cm（1：4）
（33）
20cm（1：5）

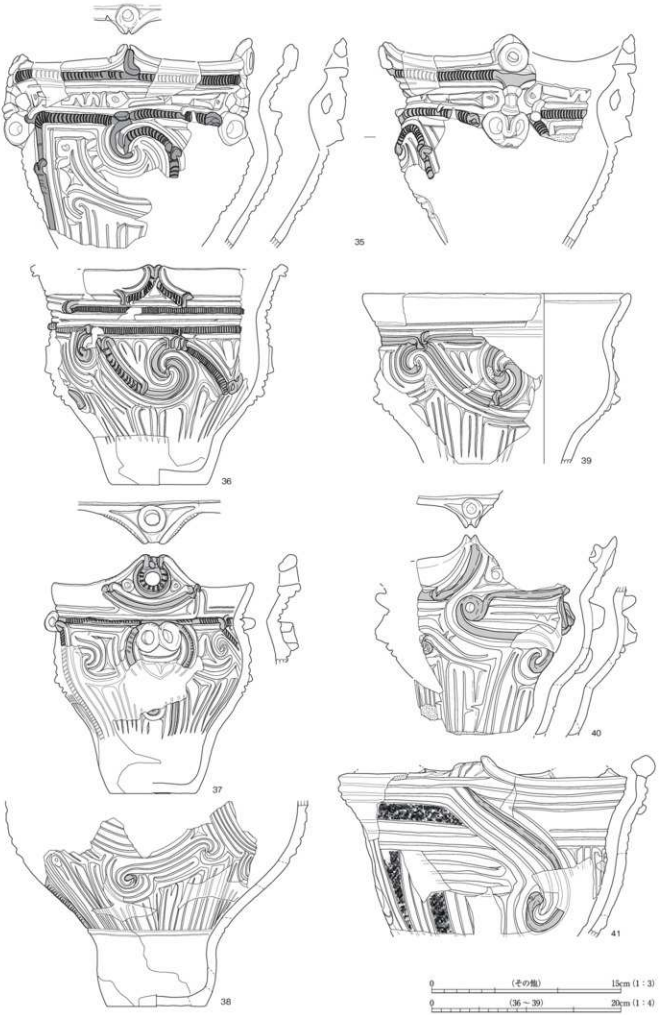
35
36
39
37
40
38
41
0　（その他）　15cm（1：3）
0　（36 ～ 39）　20cm（1：4）

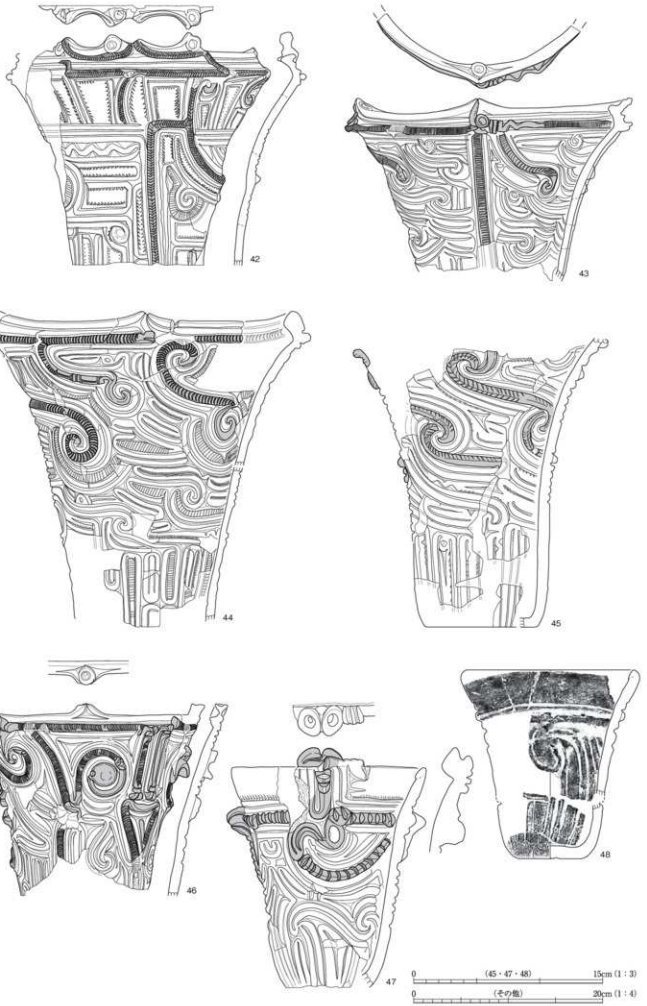
42
43
44
45
46
47
48
0　（45・47・48）　15cm（1：3）
0　（その他）　20cm（1：4）

49

52

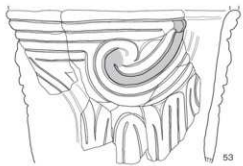
53

50

54

51


57

55

56

0　（その他）　15cm（1：3）　0　（50・52）　20cm（1：4）　0　（49・57）　20cm（1：5）

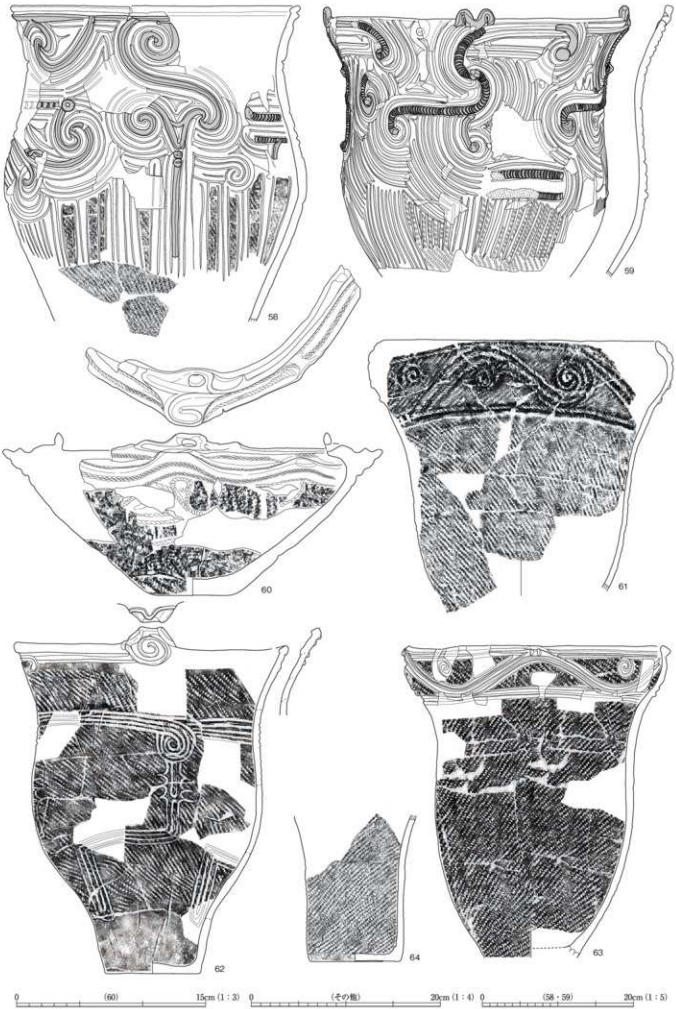
58
59
60
61
62
63
64
0　(60)　15cm (1：3)
0　(その他)　20cm (1：4)
0　(58・59)　20cm (1：5)

65
66
69
67
70
68
71
(70 - 71)
15cm (1 : 3)
(その他)
20cm (1 : 4)
(65)
20cm (1 : 5)

72
73
74
75
76
77
78
79
80
81
82
0
(72・73・75)
15cm (1 : 3)
0
(その他)
20cm (1 : 4)


83
84
87
88
85
89
86
90
91
92
93
0 (86・90・91) 20cm (1：4)
0 (その他) 15cm (1：3)
0 (92・93) 30cm (1：6)


94
95
96
97
98
99
100
0　(98・100)　15cm (1：3)
0　(その他)　20cm (1：4)


101
102
104
103
106
105
109
107
108
110
112
111
113
114
0 (103・111・112・114) 15cm (1：3)
0 (その他) 20cm (1：4)

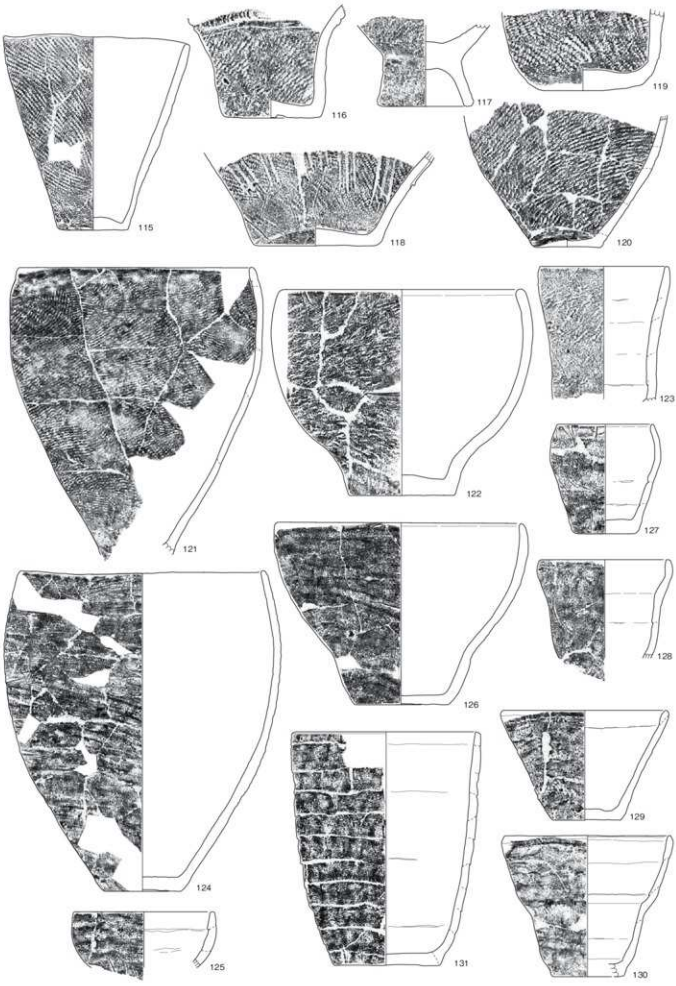
115
116
117
118
119
120
121
122
123
124
125
126
127
128
129
130
131
0　（その他）　15cm（1：3）
0　（115）　20cm（1：4）
0　（120・121・124）　20cm（1：5）

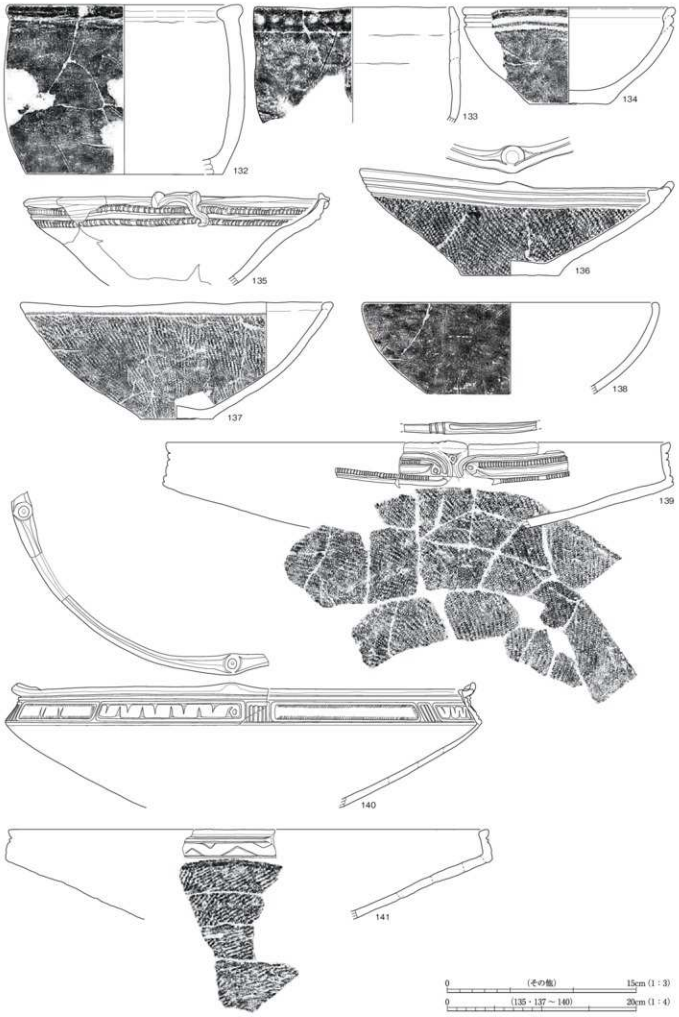
132
133
134
135
136
137
138
139
140
141
0　（その他）　15cm（1：3）
0　（135・137～140）　20cm（1：4）

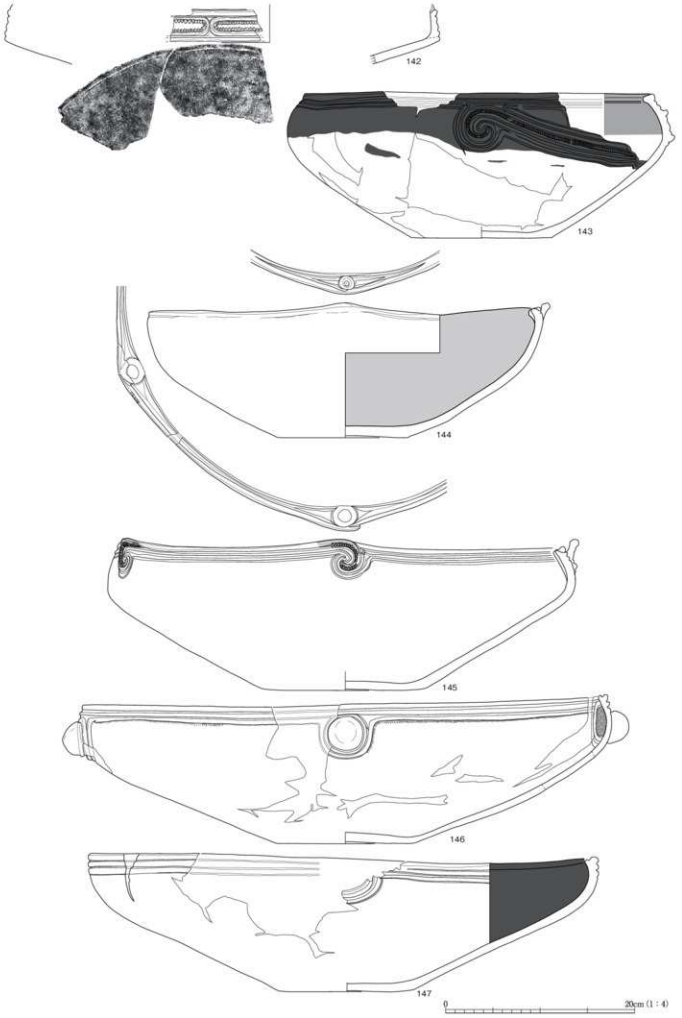
142
143
144
145
146
147
0
20cm (1 : 4)


148
149
150
151
152
153
154
155
156
157
158
159
160
161
162
163
164
165
166
167
168
169
170
171
172
173
174
175
176
0
（その他）
15cm（1：3）
0
（154・169）
20cm（1：4）

177
178
179
180
181
182
183
184
185
186
187
188
189
190
191
192
193
194
195
196
197
198
199
200
201
206
203
207
208
202
204
205
209
210
215
211
212
213
214
(その他)　15cm (1 : 3)
(186)　20cm (1 : 4)


216
217
218
219
220
221
222
223
224
225
226
227
228
229
230
231
232
233
234
235
236
237
238
239
240
241
242
243
244
245
246
247
248
249
250
0
15cm (1 : 3)


251
252
253
254
255
256
257
258
259
260
261
262
263
264
265
266
267
268
269
270
271
272
273
274
275
276
277
278
279
280
281
282
283
284
285
286
287
0　（284 ～ 287）　10cm（1：2）
0　（その他）　15cm（1：3）
0　（281）　20cm（1：4）

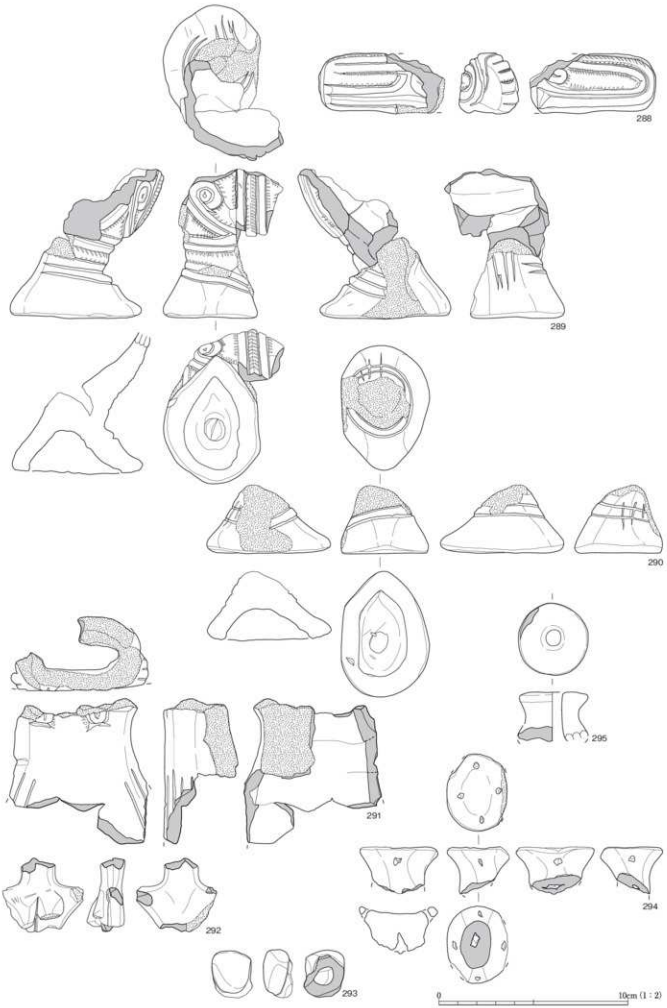
288
289
290
291
292
293
294
295
0
10cm (1 : 2)

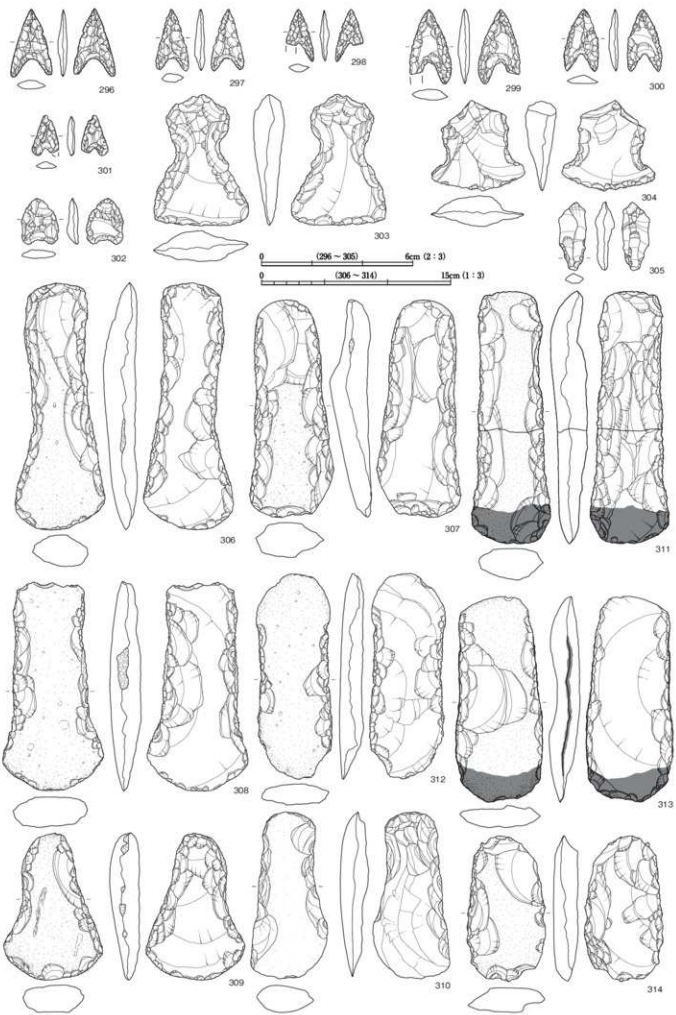
296
297
298
299
300
301
302
303
304
305
0　(296 ~ 305)　6cm (2 : 3)
0　(306 ~ 314)　15cm (1 : 3)
306
307
311
308
312
313
309
310
314


315
316
317
318
319
321
322
320
323
324
325
327
329
326
328
330
0 (318・319) 10cm (1：2)
0 (その他) 15cm (1：3)

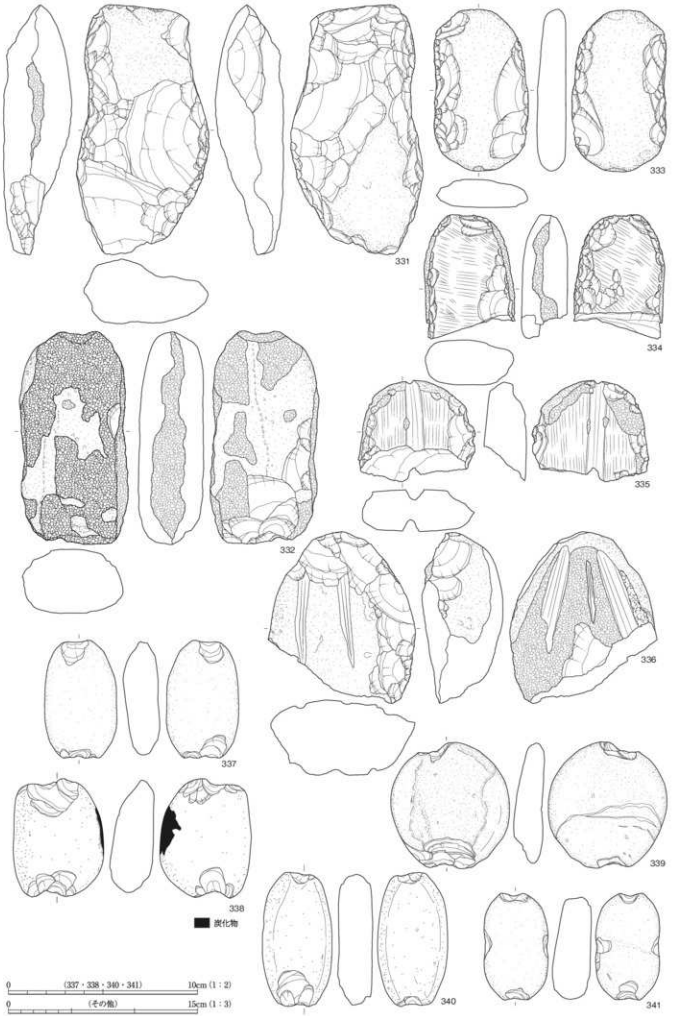
331
332
333
334
335
336
337
338
339
340
341
炭化物
0　(337・338・340・341)　10cm (1：2)
0　(その他)　15cm (1：3)

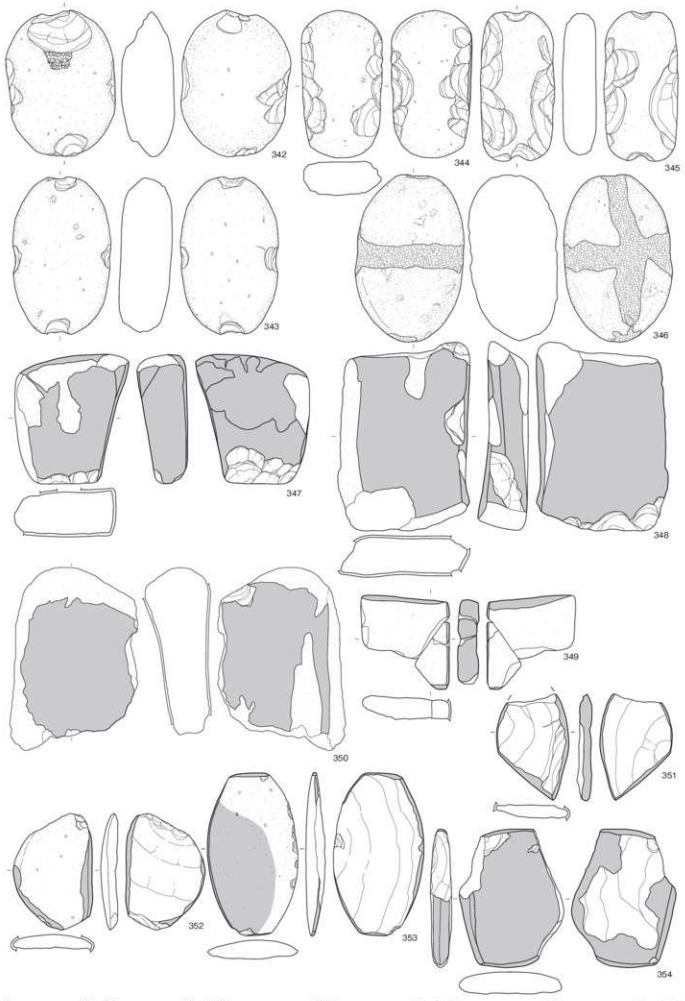
342
344
345
343
346
347
348
349
350
351
352
353
354
0　(344・345)　10cm (1：2)
0　(その他)　15cm (1：3)
0　(350)　20cm (1：4)

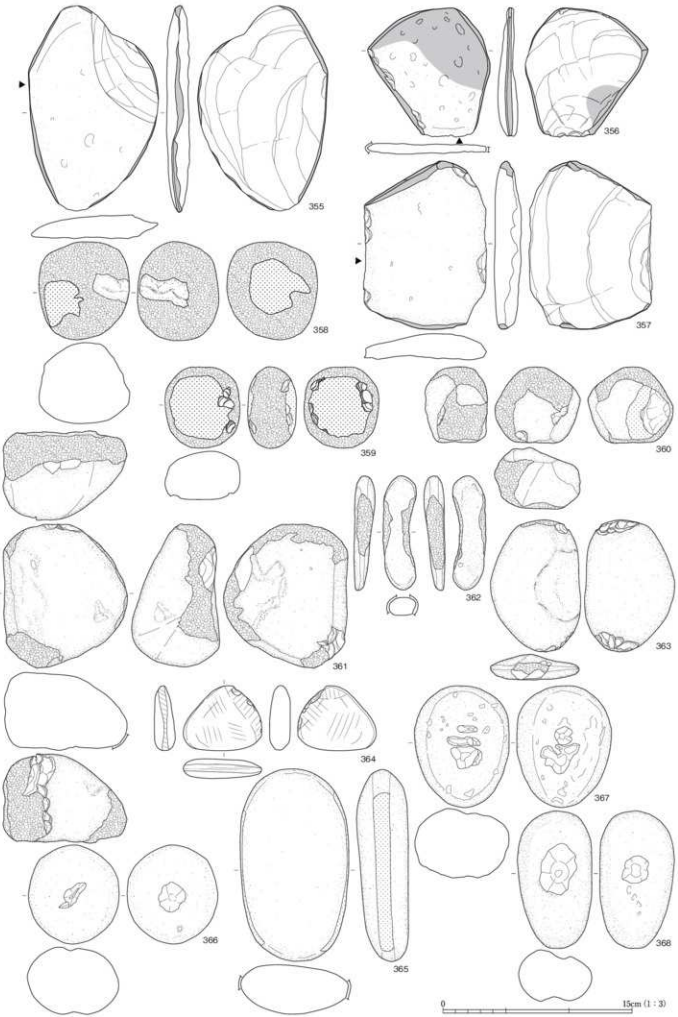
355
356
357
358
359
360
361
362
363
364
365
366
367
368
0
15cm (1 : 3)

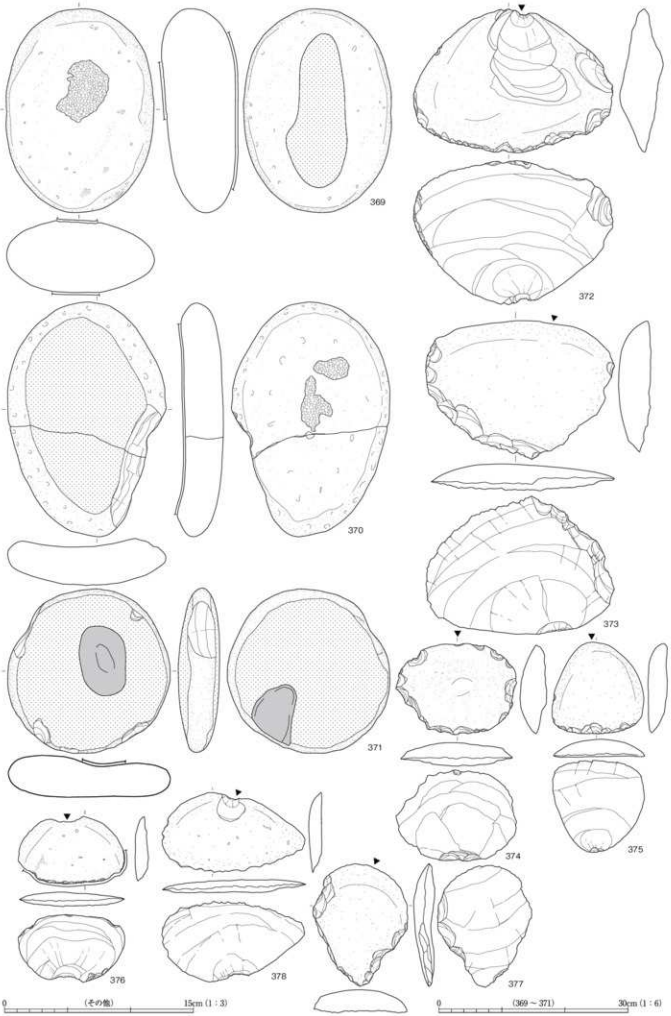
369
372
370
373
371
374
375
376
378
377
0
（その他）
15cm（1：3）
0
（369 ～ 371）
30cm（1：6）

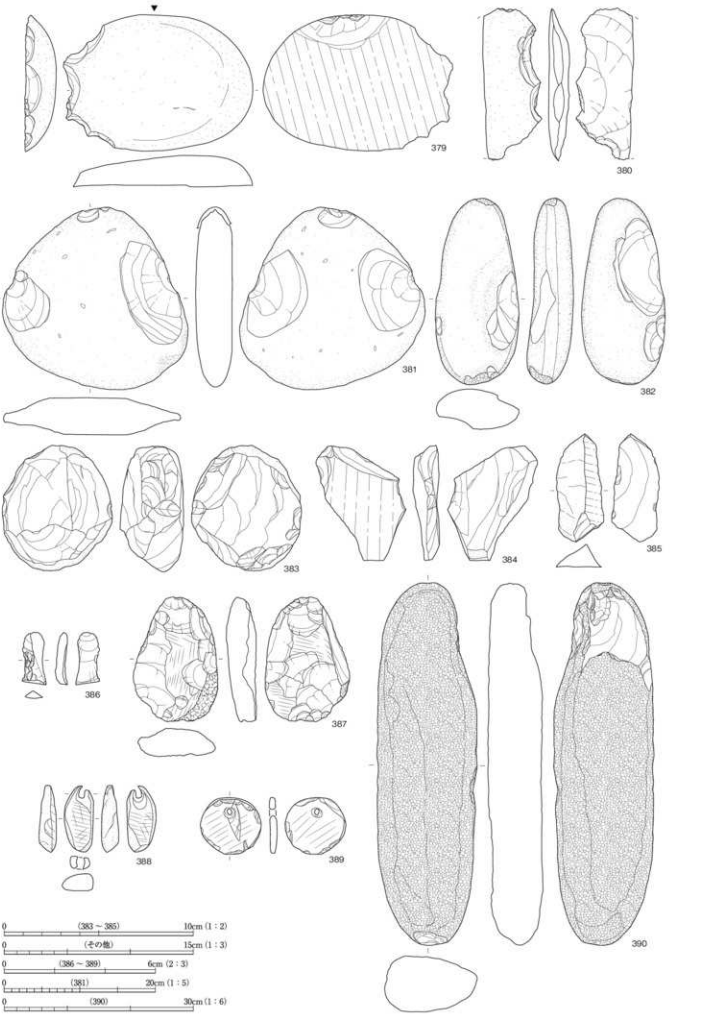
379
380
381
382
383
384
385
386
387
388
389
390
0　(383 ～ 385)　10cm (1 : 2)
0　(その他)　15cm (1 : 3)
0　(386 ～ 389)　6cm (2 : 3)
0　(381)　20cm (1 : 5)
0　(390)　30cm (1 : 6)

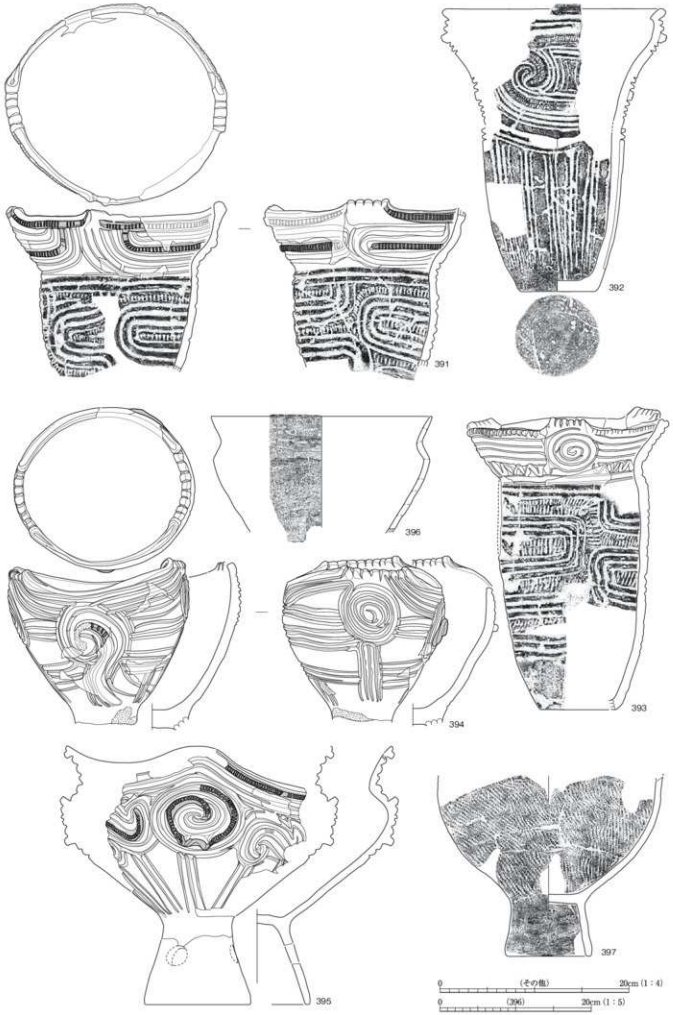
391
392
393
394
395
396
397
0　(その他)　20cm (1 : 4)
0　(396)　20cm (1 : 5)

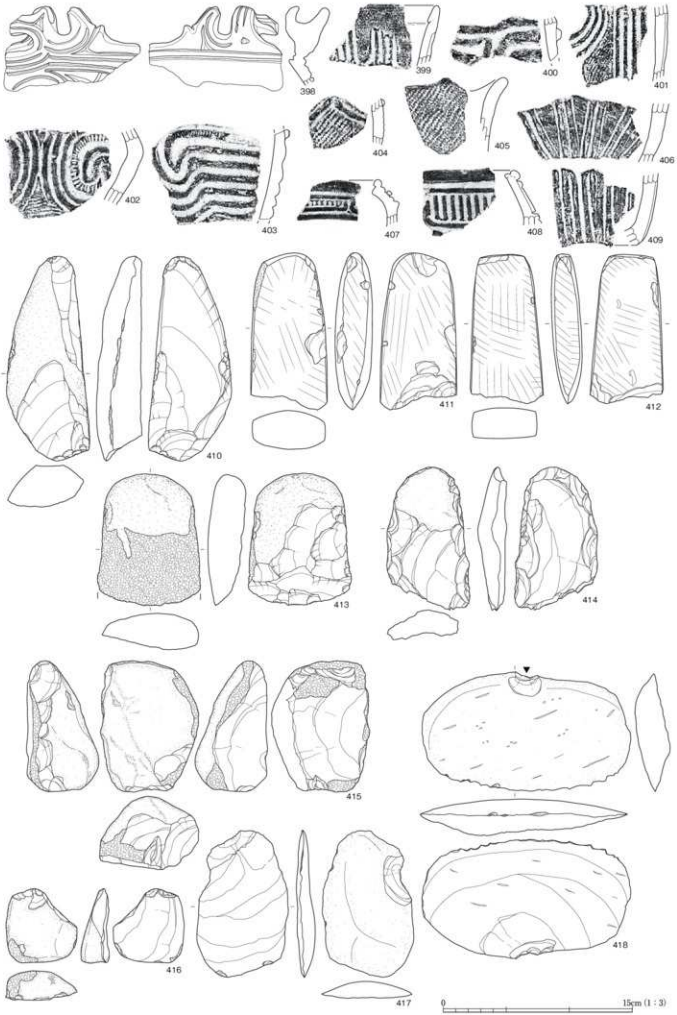
398
399
400
401
402
403
404
405
406
407
408
409
410
411
412
413
414
415
416
417
418
0
15cm (1 : 3)


419
420
421
422
423
424
425
426
427
428
429
430
431
432
433
434
435
436
437
438
439
440
441
442
443
444
445
446
447
0 (446) 10cm (1：2)
0 (その他) 15cm (1：3)


448
449
450
451
452
453
454
455
456
457
458
459
0　(456)　10cm (1 : 2)
0　(その他)　15cm (1 : 3)
0　(450・454・455・457・458)　20cm (1 : 4)
0　(459)　30cm (1 : 6)

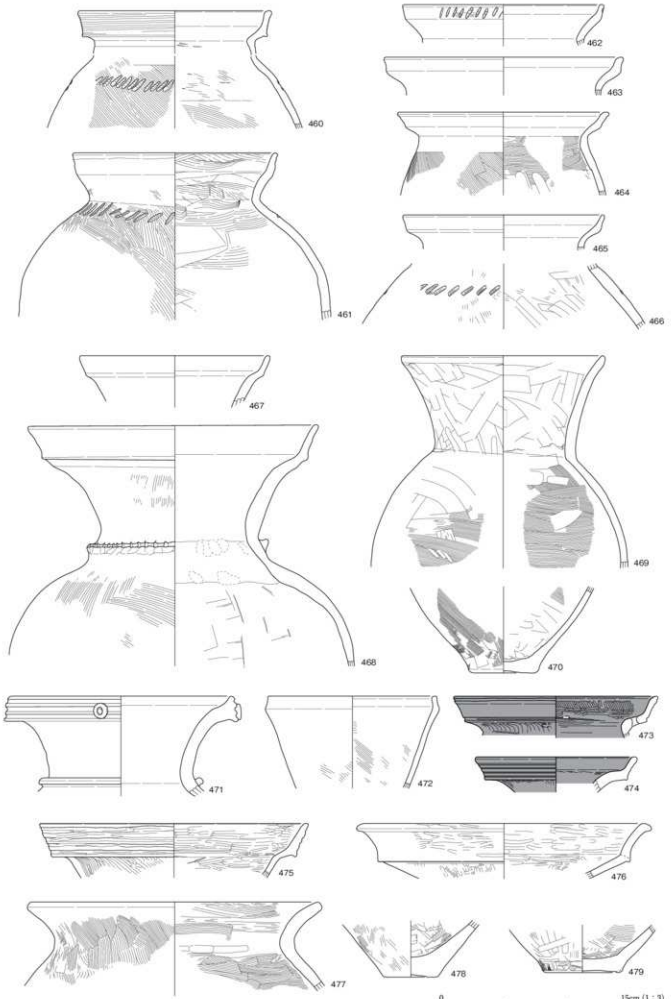
460
461
462
463
464
465
466
467
468
469
470
471
472
473
474
475
476
477
478
479
0
15cm (1 : 3)

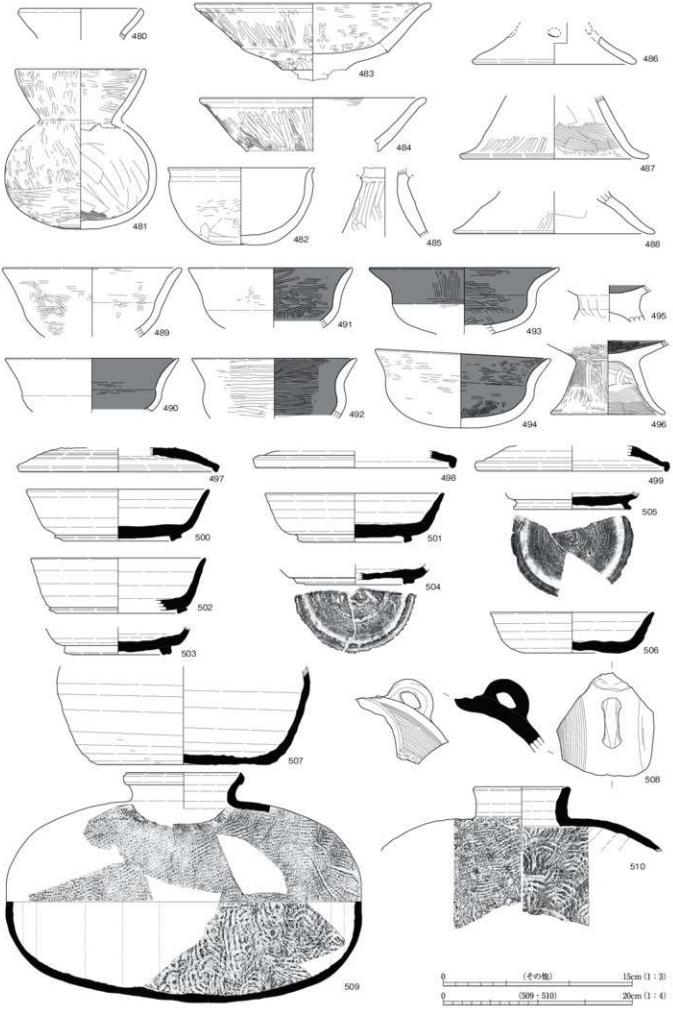
480
481
482
483
484
485
486
487
488
489
490
491
492
493
494
495
496
497
498
499
500
501
502
503
504
505
506
507
508
509
510
0　（その他）　15cm（1：3）
0　（509・510）　20cm（1：4）

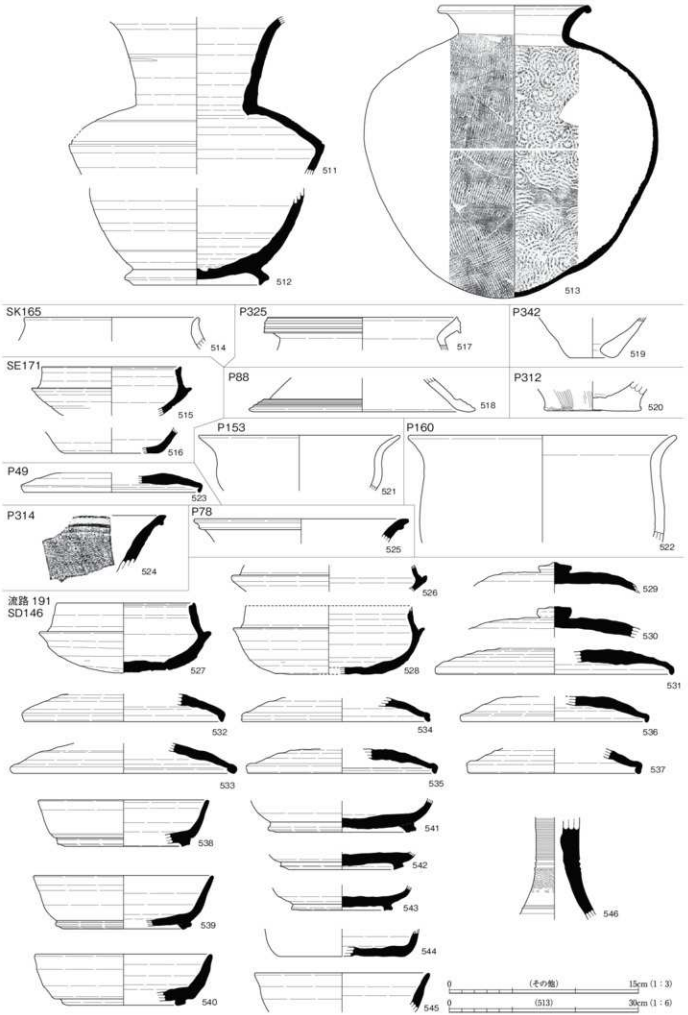
511
512
513
SK165
514
P325
517
P342
519
SE171
515
516
P88
518
P312
520
P153
521
P160
522
P49
523
P314
524
P78
525
526
529
530
531
遺路 191
SD146
527
528
532
534
536
533
535
537
538
541
542
539
543
546
544
540
545
0　(その他)　15cm (1 : 3)
0　(513)　30cm (1 : 6)

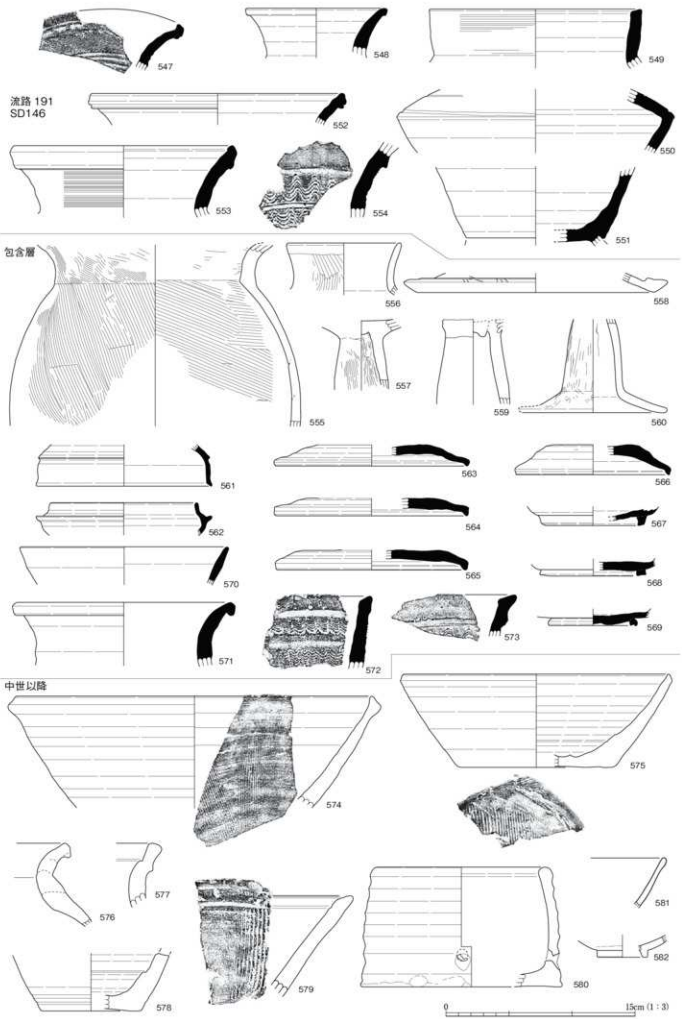
547
548
549
流路 191
SD146
552
553
554
550
551
包含層
556
558
557
559
560
555
561
563
566
562
564
567
570
565
568
571
572
573
569
中世以降
574
575
576
577
579
580
581
582
578
0
15cm (1 : 3)


583
584
585
586
587
588
589
590
591
592
593
594
595
遺路399杭439
596
遺路399杭440
597
遺路399
杭438
0 (584・586) 5cm (1：1)
0 (591～594) 15cm (1：3)
0 (その他) 6cm (2：3)
0 (589・590) 20cm (1：4)
0 (595～597) 40cm (1：8)

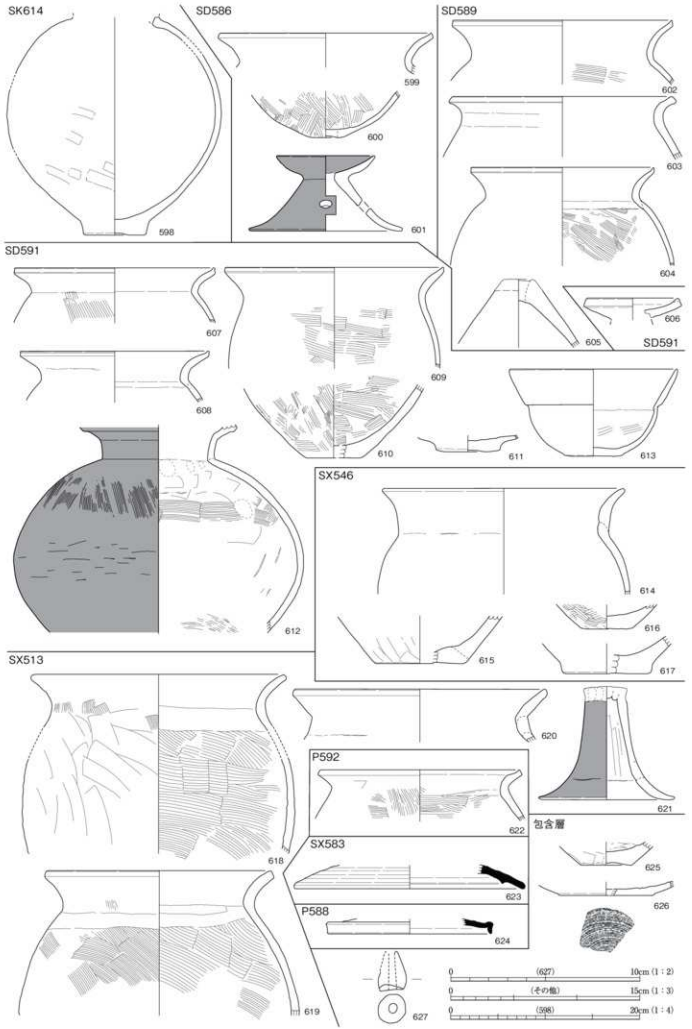
SK614
598
SD586
599
600
601
SD589
602
603
604
605
606
SD591
SD591
607
608
609
610
611
613
612
SX546
614
615
616
617
SX513
618
619
620
621
P592
622
包含層
SX583
623
625
626
P588
624
627
0 (627) 10cm (1 : 2)
0 (その他) 15cm (1 : 3)
0 (598) 20cm (1 : 4)


628
629
630
631
632
633
634
635
636
637
638
639
640
641
642
643
644
645
0 (631 ~ 637) 5cm (1 : 1)
0 (638) 15cm (1 : 3)
0 (その他) 6cm (2 : 3)


646
647
648
649
650
651
652
653
654
655
656
657
658
659
660
661
662
663
664
665
666
667
668
669
670
671
SA508
P502
SA508
P501
SD591
E639
0 （その他） 6cm（2：3）
0 （659・663・664） 15cm（1：3）
0 （662・665・666） 20cm（1：4）
0 （667～671） 40cm（1：8）

遺跡近景（矢印は長者ヶ原遺跡）　北東から

廃棄域（38F）　土層堆積状況　西から

No.32　出土状況　西から



38C　Ⅳ～Ⅶ層堆積状況　南から

廃棄域　遺物出土状況　南西から

調査区全景　遺物出土状況　北から

廃棄域（37F）　遺物出土状況　北東から

No.97（手前）・No.136（奥）・No.31　出土状況　北から

No.145　出土状況　西から

遺跡近景（右手に日本海を望む）　南東から

KB1 区　流路 399　遺物出土状況　北から

KB1 区　　流路 399　杭列検出状況　北東から

KD1 区北半　完掘状況　南から

KD1 区南半　完掘状況　北から

KD1 区下層　北陸系の土器

KD1 区下層　東北系・中部高地系の土器

KD1 区下層　浅鉢

KB1 区下層　北陸系の土器

遺跡近景（右手に日本海を望む）　東から

完掘状況　上空から

基本層序（38C・D）　南西から

Ⅶ層上面　遺物出土状況　北から

Ⅶ層上面　遺物出土状況　南東から

Ⅶ層上面　遺物出土状況（低位）　北西から

SK9J　土層断面　南から

SK9J　完掘状況　南から

SK45J（手前）・SX54J（奥）　検出状況　北から

SK45J　土層断面 B-B’　南から

SK45J　完掘状況　南から

SK52J　土層断面 B-B’　北から

SK52J　土層断面 A-A’　西から

SK52J　完掘状況　西から

SC42J　検出状況　北から

SC42J　土層断面 A-A’　南西から

SC42J 完掘状況 南東から

SD53J 土層断面 南西から

SD40J 土層断面 南東から

SC55J 土層断面 北から

SX50J 検出状況 西から

SX50J 土層断面 西から

SX54J 土層断面 北から

SX54J 完掘状況 南から

P29J　土層断面　東から

P30J　土層断面　東から

P46J（左）・P47J（右）　土層断面　北から

廃棄域（38F）　遺物出土状況　北から

No.145　出土状況　南から

No.145　半截状況　北から

廃棄域（37F）　遺物出土状況　南東から

廃棄域（37F9・10）　遺物出土状況　北から

No.31　出土状況　南から

No.79　出土状況　北から

No.59　出土状況　東から

No.12　出土状況　北から

No.65　出土状況　南から

No.63 ほか　出土状況　南から

No.99 ほか　出土状況　北から

No.94 ほか　出土状況　南西から

完掘状況　西から

完掘状況　北東から

基本土層（Ⅴ～Ⅶ層）・遺物出土状況　西から

礫層検出状況（礫層がⅦ層を切る）　西から

遺物出土状況　北西から

遺物出土状況　北東から


No.393　出土状況　南から

No.395　出土状況　北東から

完掘状況　南から

基本層序（Ⅳ・Ⅴ・礫層）　南から

調査区東側　遺物出土状況　北西から

調査区東側　遺物出土状況　北西から

No. 428　出土状況　南から

調査区縦断下層確認トレンチ　北から

調査区縦断下層確認トレンチ（54F）　西から

54E　深掘状況　北から

完掘状況　上空から

道跡近景　（左手に日本海を望む）　西から

完掘状況　南から



基本層序　（53F　Ⅰ～Ⅳ層）　西から

作業風景

流路399 完掘状況 上空から

流路399 完掘状況 西から

流路399 土層堆積状況 北から

流路399 杭列 北から

SB1付近 完掘状況 （右上が北） 上空から

SB1 完掘状況 南東から

P168（SB1） 土層断面 北から

P365（SB1） 土層断面 西から

P106（SB3）　土層断面　北から

P108（SB3）　土層断面　北から

P273　土層断面　北から

P272（SB2）　土層断面　西から


SB4　完掘状況　南から

P99（SB4）　土層断面　北西から

P84（SB4）　土層断面　東から


P84（SB4）　柱痕完掘状況　東から


SK111 土層断面 西から

SK111 完掘状況 西から

SK165 土層断面 北東から

SK165 完掘状況 北西から

SK315 土層断面 西から

SD319 土層断面 北から

SE171 土層断面 北から

SE171 完掘状況 北から

SA508　完掘状況　西から

P501（SA508）　柱根検出状況　西から


P502（SA508）　柱根検出状況　西から


SB577　完掘状況　北東から

P531（SB577）　土層断面　東から

P545（SB577）　土層断面　北東から

SX583　土層断面　北から

SX583　完掘状況　北から

SX587 土層断面 北から

SX587 完掘状況 北から

SK614 検出状況 東から

SK614 №598 出土状況 北から

SK614 土層断面 北から

SK614 完掘状況 北から

SD503 土層断面 北から

SD503 完掘状況 北から

SD515　土層断面　北から

SD515　完掘状況　北から

SD586　完掘状況　北西から

SD586（手前）・SD589（奥）　完掘状況　北西から

SD589　土層断面 A-A’　南西から

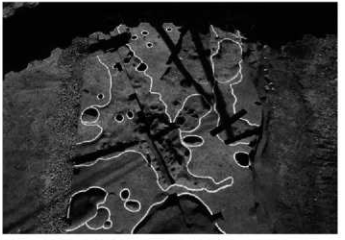

SD589（左）・SD591（右）　完掘状況　北から



SK605・SD591　土層断面　北から

SD591　遺物出土状況　東から

SD591　杭列断面　北から

SX513　土層断面 B-B' 南から

SX513　遺物出土状況　北から

SX513　遺物出土状況　南東から


SX513　完掘状況　西から

SX535　完掘状況　西から

SX546　土層断面　北から

SX546　完掘状況　東から


1
3
5
4
2
9
6
10
17
8
7
18

11

12

13a

13b

14

15

16

19

20

21

22

25


23

24

26

27

28

31

29

30

32

35a

33

34

35b

36

39

37

40

38

41

42

43

44a

44b

47

48

45a

45b

45c

45d

45

49

50

52

51

53

54

55

56

57

58

59

61

60

65

66

64

62

63

67

69

68

70

71

72

73

78

75

76

74

77

79

80

81

82

83
84
87
88
85
89
86
91
98
90
92
93

94

95

96

97

101

99

104

100


102
105
107
103
106
108
109
110
111
112
113
114
115
116
117
119
118
120
123

121
122
127
128
126
129
124
125
130
131b
131a
132
133
134
135
136

137

139

140

138

141

142

143

144

145

146

147

148

149

150

151

152

153

155

156

154

159

157

158

160

161

162

163

164

165

168

167

166

169

170

171

172

173

176

178

174

175

177

179
180
181
182
183
184
185
187
188
192
193
189
191
186
190
194
195
197
196
200
198
199
201
202
203
204
205
206
207
208
209
210
211
213
214
212
215
216
217
218
219
220
221
222
228
229
226
223
224
225
227
230
231
233
232
238
239
234
235
236
237


240
241
242
243
244
245
246
247
248
249
250
251
252
253
254
255
256
257
258
259
260
261
262
263
264
265
266
267
268
269
270
271
272
273
274
275
276
277
278
279
280
281
282
283
284
285
286
287

288
289
290
289+290
294
291
292
293
295


296
297
298
299
300
301
302
305
303
304
306
307
308
309
310
311
312
313
314
317
318
315
316
319


320
321
322
323
324
325
326
329
327
328
330
333
331
332
337
335
336
334
338
339


340
341
342
345
343
344
346
347
348
349
350
351
353
352
355
354
356

357
358
359
360
361
362
363
364
365
366
367
368
369
370
371
372
373


374
375
376
377
378
379
380
381
382
383
384
385
386
387
388
389
390


391
392
394
395
397
393
396
398
399
400
401
402
403
404
405
406
407
408
409


410
411
412
414
415
417
413
416
418
419
420
421
422
423
424
425
426
427
428
429
430
431
432
433
434
435
436
437
438
439
440
441
442


443
444
445
448
447
446
451
452
449
450
454
457
453
455
456
458
459
460
462
463
465
461
464
466
467


468
469
470
471
472
473
474
475
476
477
478
479
480
481
482
483
484
485
486
487
488
489
490
491
492
493
494
495
496
497
498
499
500
501
502
503
504
505
506

507
508
509
510
511
512
513
514
517
518
519
520
521
522
515
516
523
524
525
526
527
528
529
530
531
532
533
534
535
536
537
538
539
540
541
542
548
543
544
545
547
549
550
551
546
552
553


554
555
556
557
558
559
560
561
562
563
564
565
566
567
568
569
570
571
572
573
574
575
576
577
578
579
580
581
582
583
584
585
586
587
588
589
590
591
592
593
594

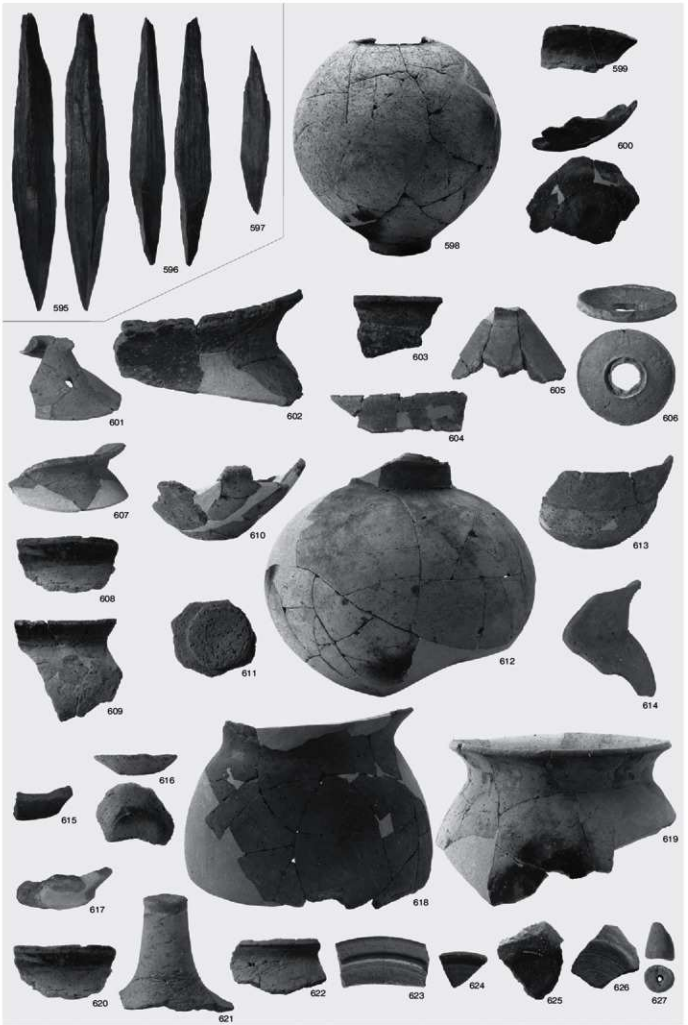
595
596
597
598
599
600
601
602
603
604
605
606
607
608
609
610
611
612
613
614
615
616
617
618
619
620
621
622
623
624
625
626
627

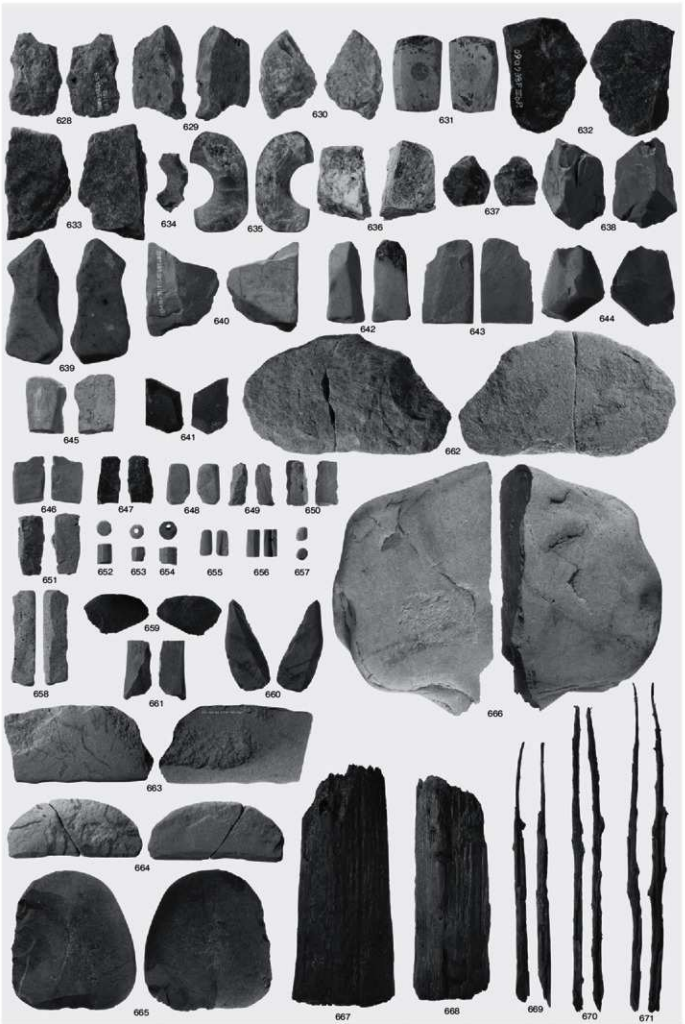
628
629
630
631
632
633
634
635
636
637
638
639
640
642
643
644
645
641
662
646
647
648
649
650
651
652
653
654
655
656
657
659
658
661
660
666
663
664
665
667
668
669
670
671

報告書抄録

ふりがな	ろくたんだみなみいせき　よん
書　　名	六反田南遺跡Ⅳ
副　書　名	一般国道8号糸魚川東バイパス関係発掘調査報告書
巻　　次	Ⅸ
シリーズ名	新潟県埋蔵文化財調査報告書
シリーズ番号	第229集
編 著 者 名	山本友紀・継　実・瀧口泰孝(株式会社吉田建設)、山崎　健(独立行政法人国立文化財機構奈良文化財研究所)、高橋敦・斎藤崇人・伊藤良永・斎藤紀行(パリノサーヴェイ株式会社)、株式会社古環境研究所、高橋保雄(財団法人新潟県埋蔵文化財調査事業団)
編 集 機 関	財団法人　新潟県埋蔵文化財調査事業団・株式会社　吉田建設
所　在　地	〒956-0845 新潟県新潟市秋葉区金津93番地1　TEL 0250（25）3981 財団法人　新潟県埋蔵文化財調査事業団 〒954-0082 新潟県見附市柳橋町266番地21　TEL 0258（66）3003 株式会社　吉田建設
発行年月日	西暦2012（平成24）年３月31日

ふりがな 所収遺跡	ふりがな 所在地	コード 市町村	コード 遺跡番号	北緯 °′″	東経 °′″	調査期間	調査面積 ㎡	調査原因
ろくたんだみなみいせき 六反田南遺跡	にいがたけんいとい がわし 新潟県糸魚川市 おおあざやまとがわあざろく 大字大和川字六 ごろ ご ろ ぶ 反田地内	15216	275	37度 3分 4秒	137度 53分 29秒	20090518～ 20091222	3,488㎡	一般国道8号糸魚川東バイパス建設

所収遺跡名	種別	主な時代	主な遺構	主な遺物	特記事項
六反田南遺跡	集落	縄文時代 中期前葉 ～中葉	土坑３基 炭化物集中遺構 ２基 溝２条 性格不明遺構３基 ピット55基	縄文土器（新崎式・上山田・天神山式・大木7～8a式・中部高地系） 土製品（土偶・ミニチュア土器・耳飾り） 石器（石鏃・石匙・石錐・不定形石器・打製石斧・打製石斧未成品・磨製石斧・磨製石斧未成品・石錘・スクレイパー・鋸歯縁石器・敲磨石類・砥石・石皿類・石核・貝殻状剥片・その他の剥片） 石製品（垂玉・円盤状石製品・石棒未成品） 動植物遺存体	中期前葉～中葉の低地集落。 KD1区では調査区北端で多量の遺物が出土した廃棄域を、KB1区では流路を検出した。 廃棄域では動植物遺存体が多量に出土し、本地域の生業活動を知る上で好資料となった。
	集落	弥生時代 後期・古墳時代・ 奈良～平安時代・ 中近世	流路３条 掘立柱建物６棟 土坑11基 性格不明遺構４基 井戸１基 溝10条 ピット456基	弥生土器、土師器、須恵器、珠洲焼、近世陶磁器・近世漆器 土製品（紡錘車） 石製品（紡錘車未成品・勾玉未成品・勾玉模造品・管玉未成品・棗玉・バステル形石製品・剥片） 石器（石錘・砥石・内磨砥石・台石・各種原石）	KB1区では主に古代の集落を、KD1区では古墳時代前期の玉作遺構を検出した。 KB1区検出の大型掘立柱建物は有力者の居宅の可能性があり、注目される。

新潟県埋蔵文化財調査報告書　第229集
一般国道８号糸魚川東バイパス関係発掘調査報告書Ⅸ
六反田南遺跡Ⅳ

平成24年3月30日印刷
平成24年3月31日発行

編集・発行　新潟県教育委員会
〒950-8570　新潟市中央区新光町4番地1
電話　025（285）5511
財団法人　新潟県埋蔵文化財調査事業団
〒956-0845　新潟市秋葉区金津93番地1
電話　0250（25）3981
FAX　0250（25）3986

印刷・製本　株式会社　文化
〒954-0057　新潟県見附市新町3丁目6番14号
電話　0258（62）0558