








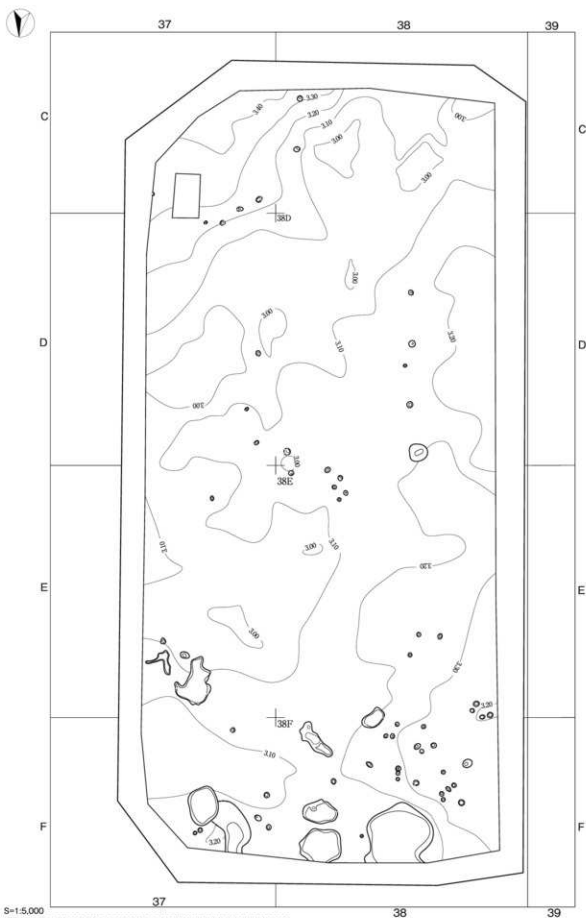


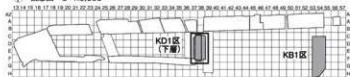
図 版

凡 例

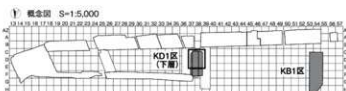
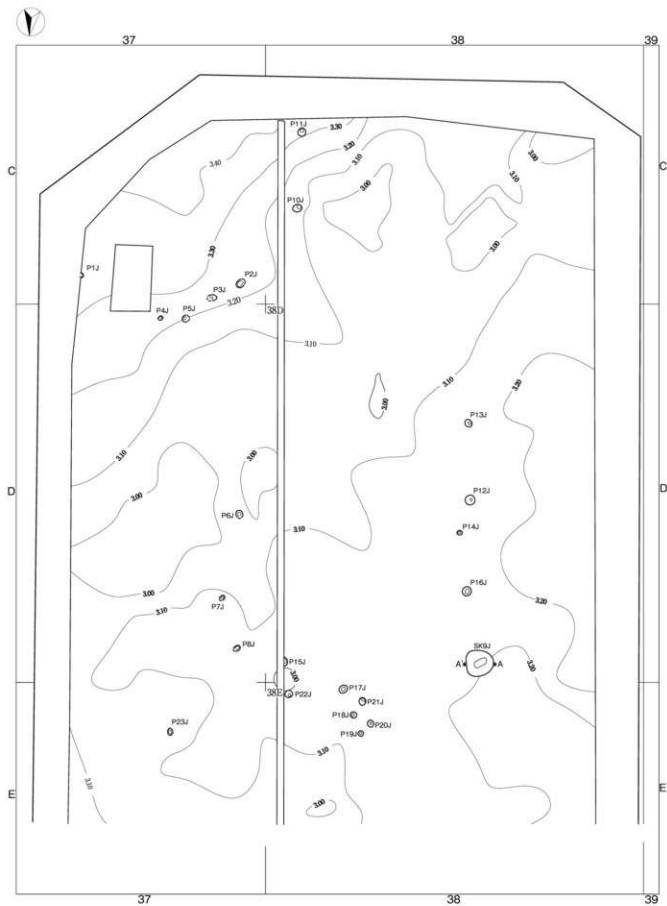
- 1 土器は、須恵器を断面塗りつぶし、それ以外は白抜きとした。
- 2 縄文土器に付したスクリーントーンの凡例は以下のとおりである。
 刺維  赤漆  黒漆  縁帯
- 3 弥生土器・土師器・須恵器に付したスクリーントーンの凡例は以下のとおりである。
 赤彩  黒色処理
- 4 石器・石製品に付したスクリーントーンの凡例は以下のとおりである。
 敲打痕  磨痕  砥面・打製石芥使用痕
- 5 木製品の木目は、木取りを表示したものであり、実際の年輪幅とは異なる。
- 6 遺物の写真図版の番号・縮尺は、図面図版と統一してある。

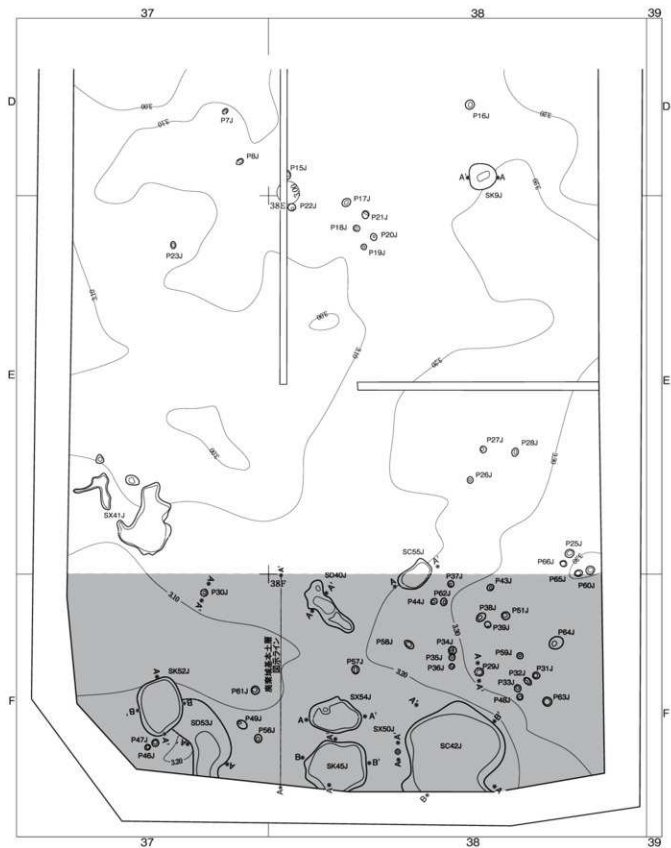


↑ 概念図 S=1:5,000



0 (1:100) 8m



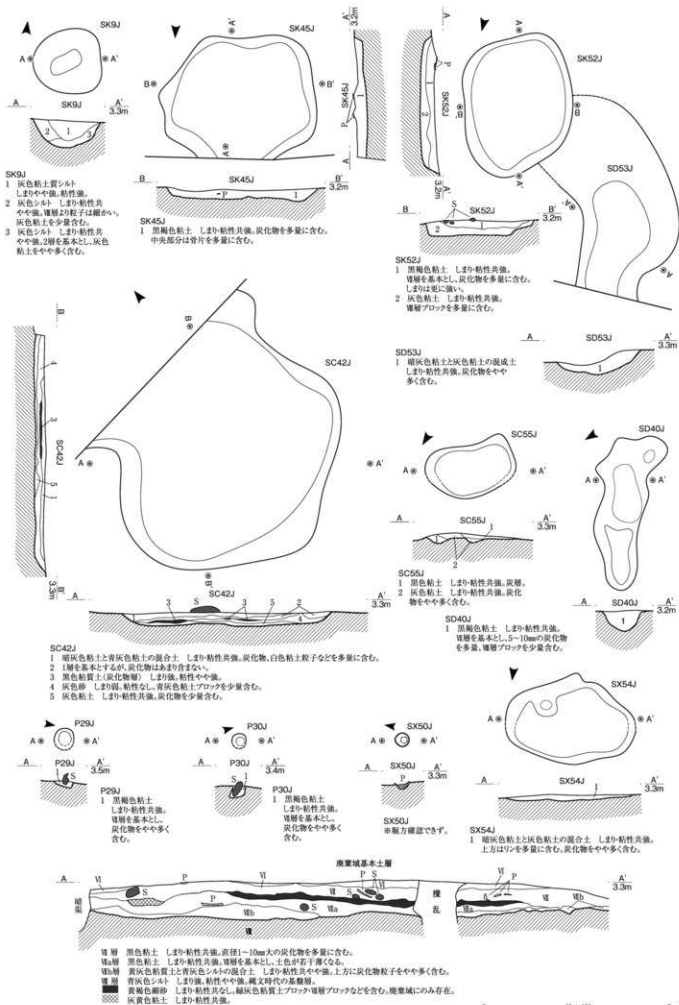


↑ 概念図 S=1:5,000

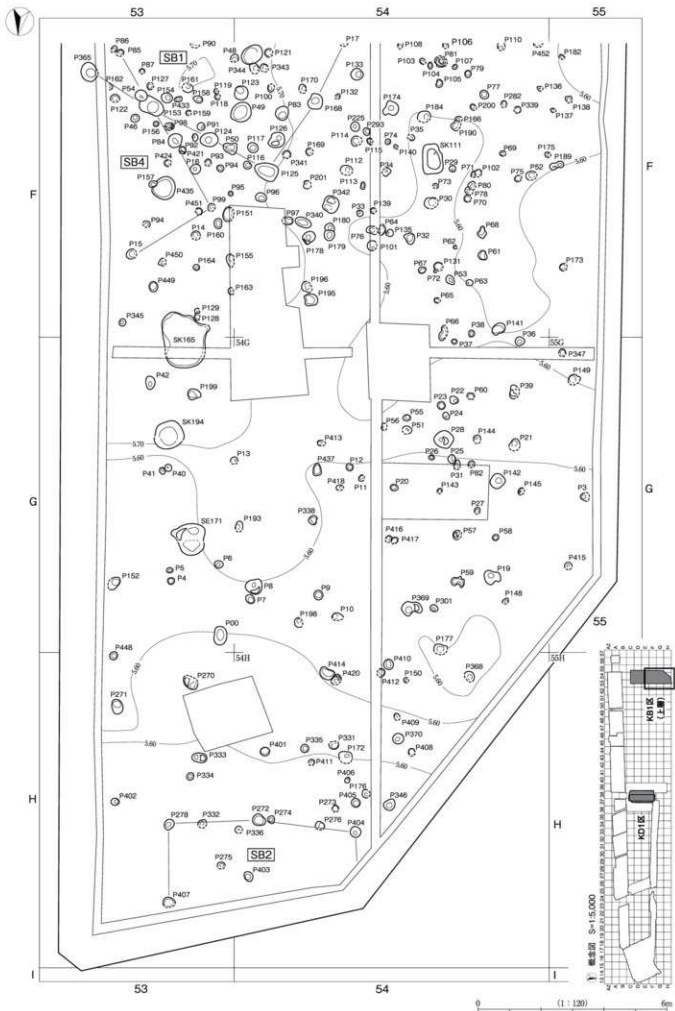


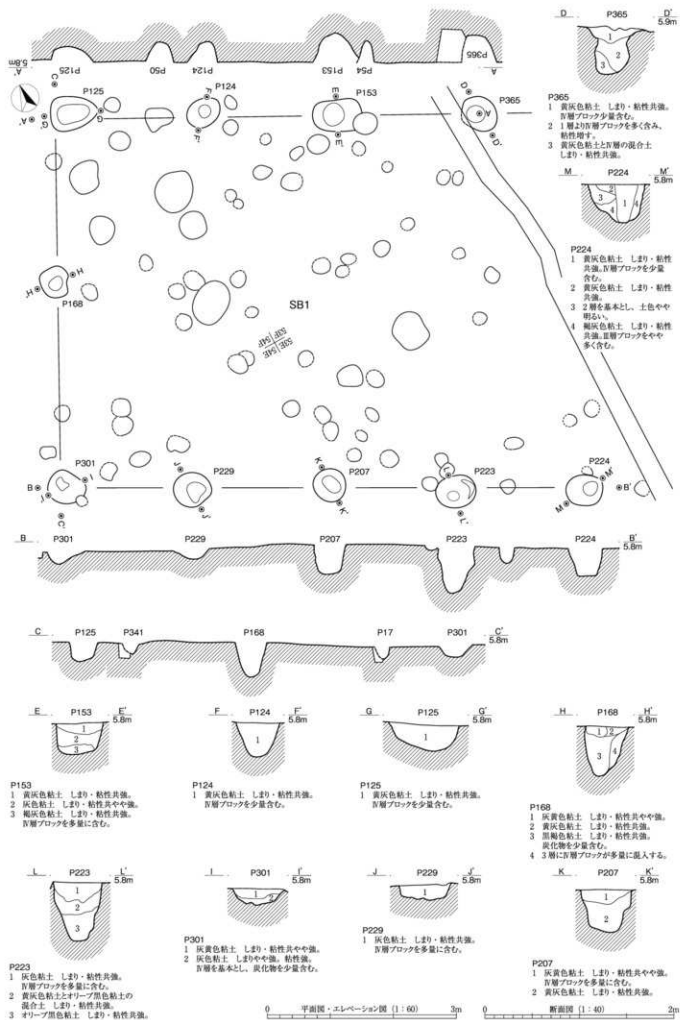
■ 動物物遺存体抽出用
土壌サンプル採取範囲

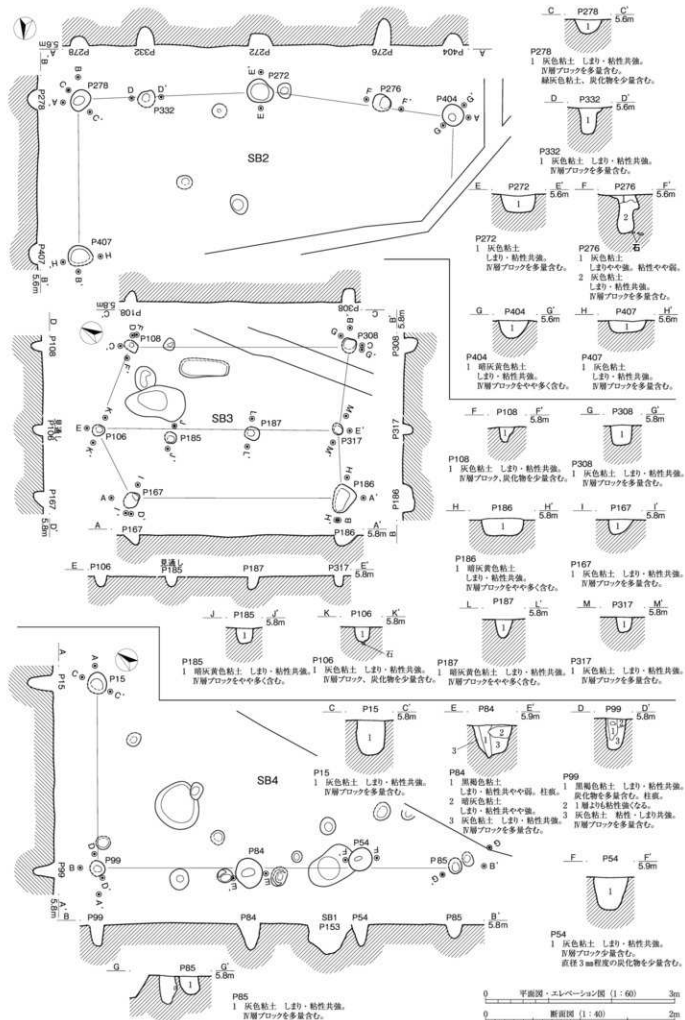


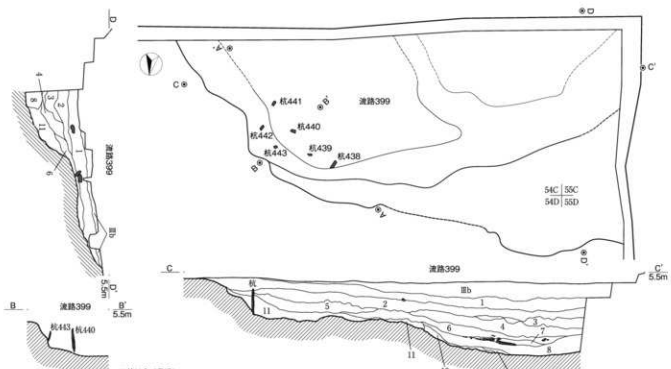




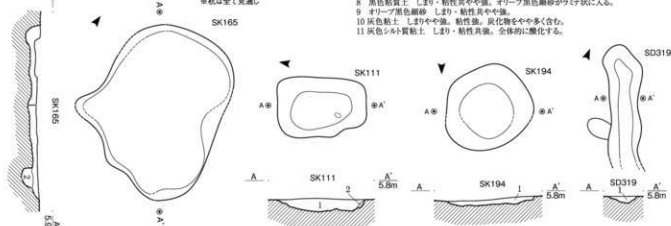




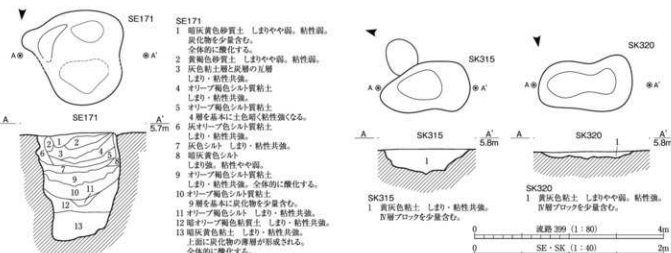





- 道路399
- 1 灰色粘土 しまり・粘性共強。炭化物を少量含む。
 - 2 黒褐色シルト質粘土 しまり・粘性共強。下部にIV層ブロックを多量含む。土層断片を含む。
 - 3 黒褐色粘土と暗灰黄色粘土の混合土 しまり・粘性共強。炭化物をやや多く含む。
 - 4 オリーブ灰色シルト しまり・粘性共強。炭化物をやや多く含む。土層断片を含む。
 - 5 オリーブ灰色シルト しまり・粘性共強。IV層粘土。全体的に炭化する。
 - 6 灰色シルト質粘土 しまりやや弱。粘性強。粘土土層を含む。
 - 7 オリーブ黒色酸砂とオリーブ色細砂の互層 しまりやや弱・粘性弱。
 - 8 黒色粘土 しまり・粘性共やや強。オリーブ黒色細砂がワタニ状に入る。
 - 9 オリーブ黒色細砂 しまり・粘性共やや強。
 - 10 灰色粘土 しまりやや強。粘性強。炭化物をやや多く含む。
 - 11 灰色シルト質粘土 しまり・粘性共強。全体的に炭化する。

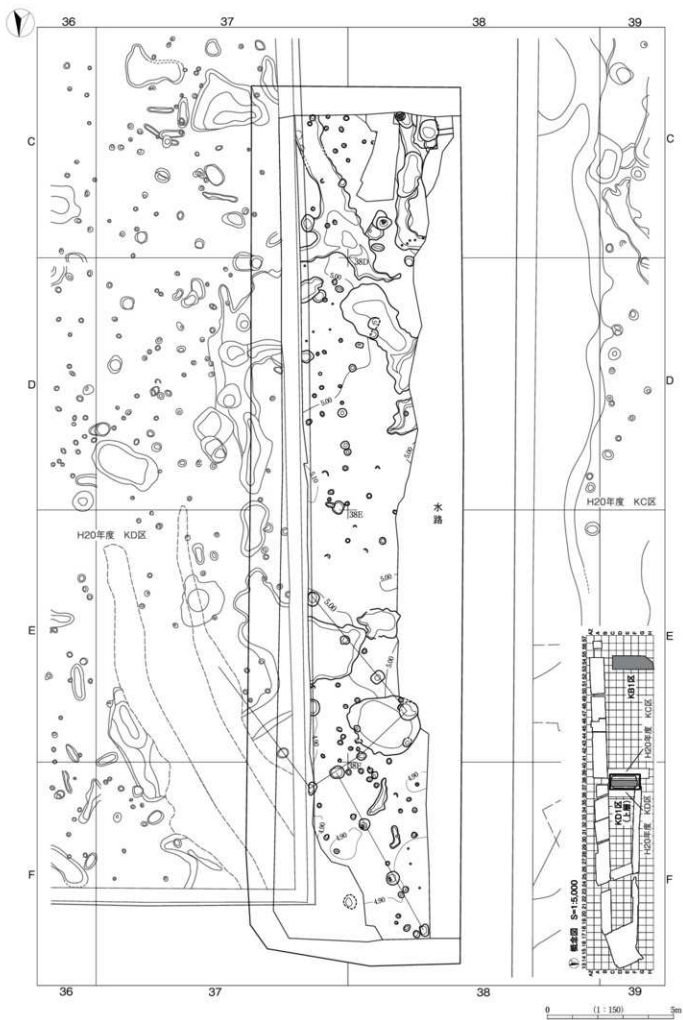


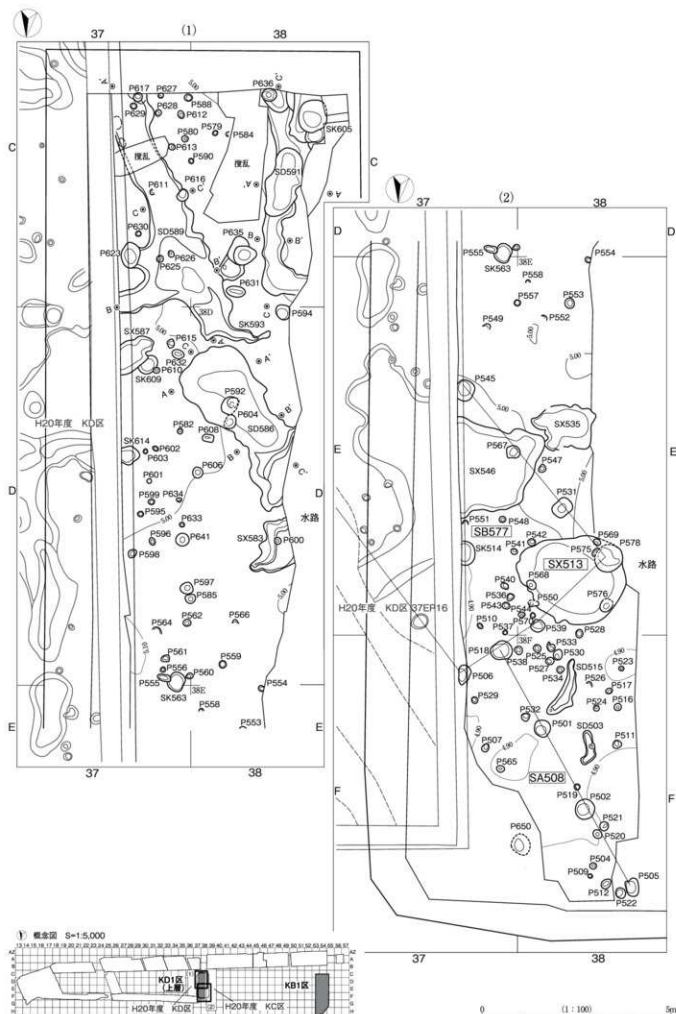
- SK165
- 1 黄灰色粘土 しまり・粘性共強。IV層ブロックを少量。炭化物をやや多く含む。
 - 2 陶灰色粘土 しまり・粘性共強。炭化物を少量含む。
- SK111
- 1 黄灰色粘土 しまり・粘性共強。IV層ブロック。炭化物をやや多く含む。
 - 2 黄灰色粘土 しまり・粘性共強。IV層ブロックを多量含む。
- SK194
- 1 黄灰色粘土 しまり・粘性共強。IV層ブロックを少量含む。
- SD319
- 1 黄灰色粘土 しまりやや弱。粘性強。IV層ブロック少量含む。

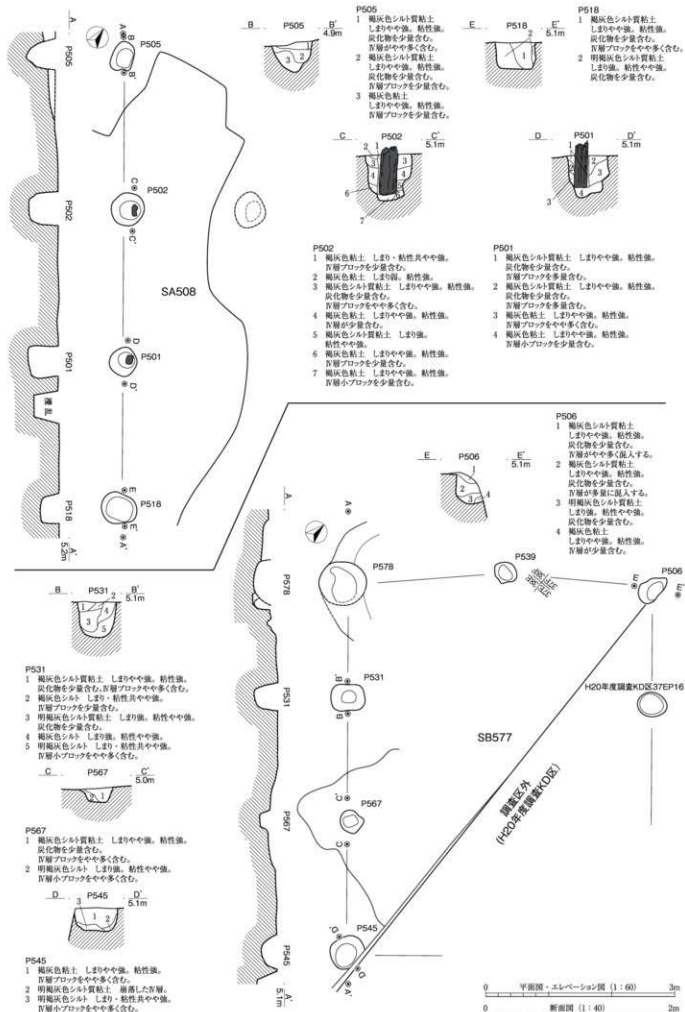


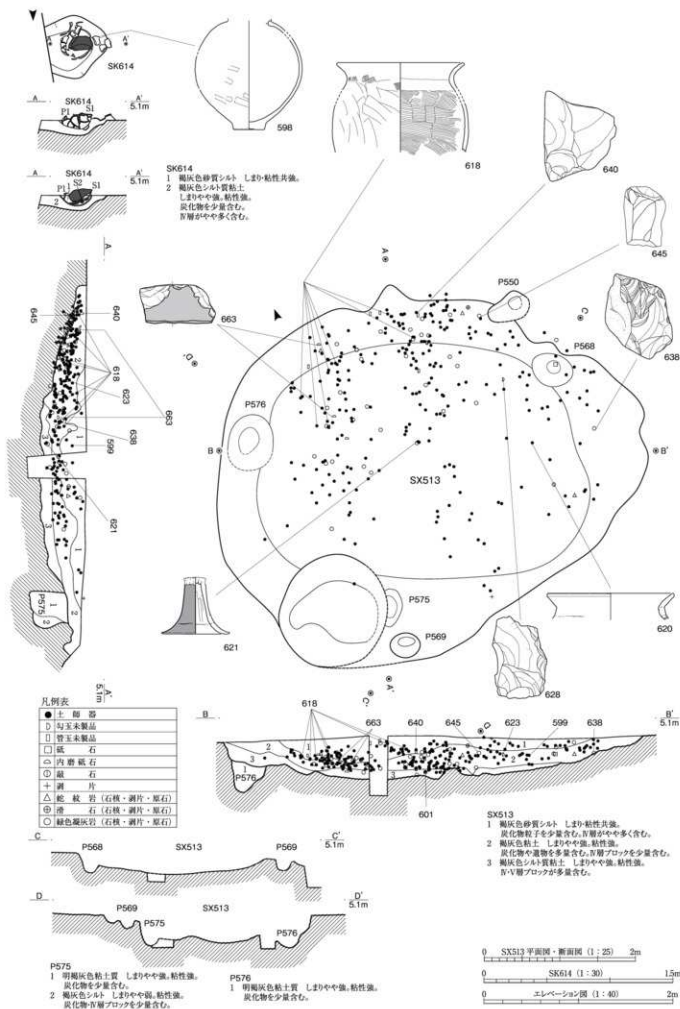
- SE171
- 1 暗灰黄色砂質土 しまりやや弱。粘性弱。炭化物を少量含む。全体的に炭化する。
 - 2 黄褐色砂質土 しまりやや弱。粘性弱。
 - 3 灰色粘土層と炭層の互層 しまり・粘性共強。
 - 4 オリーブ褐色シルト質粘土 しまり・粘性共強。
 - 5 オリーブ褐色シルト質粘土 4層を基本に土色暗く粘性強くなる。
 - 6 灰オリーブ色シルト質粘土 しまり・粘性共強。
 - 7 灰色シルト しまり・粘性共強。
 - 8 暗灰黄色シルト しまり強。粘性やや弱。
 - 9 オリーブ褐色シルト質粘土 しまり・粘性共強。全体的に炭化する。
 - 10 オリーブ褐色シルト質粘土 9層を基本に炭化物を少量含む。
 - 11 オリーブ褐色シルト しまり・粘性共強。
 - 12 暗オリーブ褐色粘土 しまり・粘性共強。
 - 13 暗灰黄色粘土 しまり・粘性共強。上面に炭化物の層が形成される。全体的に炭化する。
- SK315
- 1 黄灰色粘土 しまり・粘性共強。IV層ブロックを少量含む。
- SK320
- 1 黄灰色粘土 しまりやや弱。粘性強。IV層ブロックを少量含む。

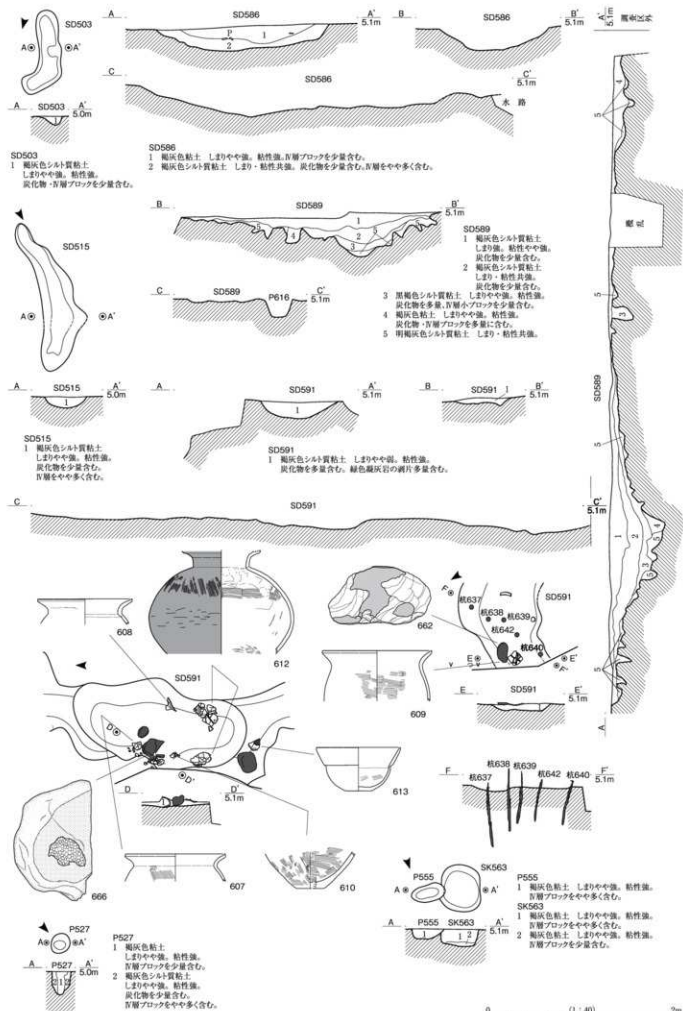


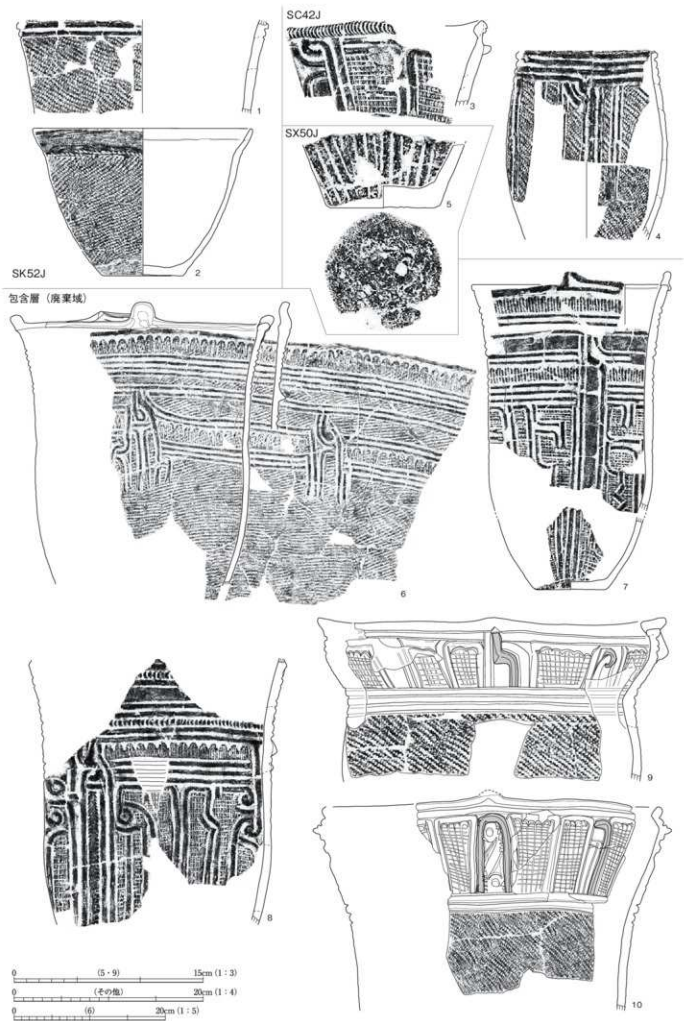


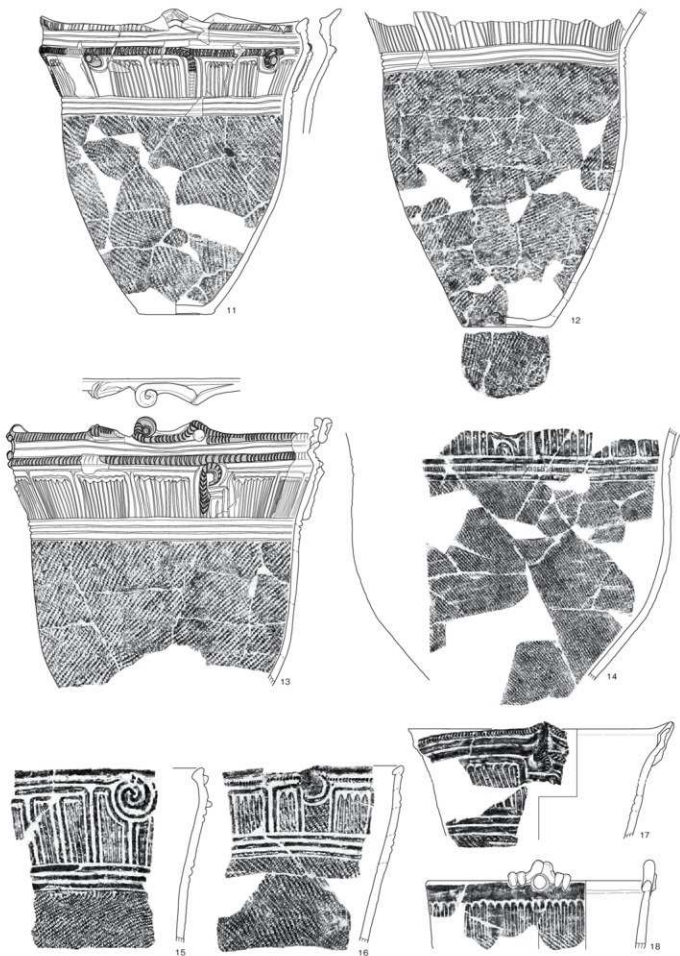




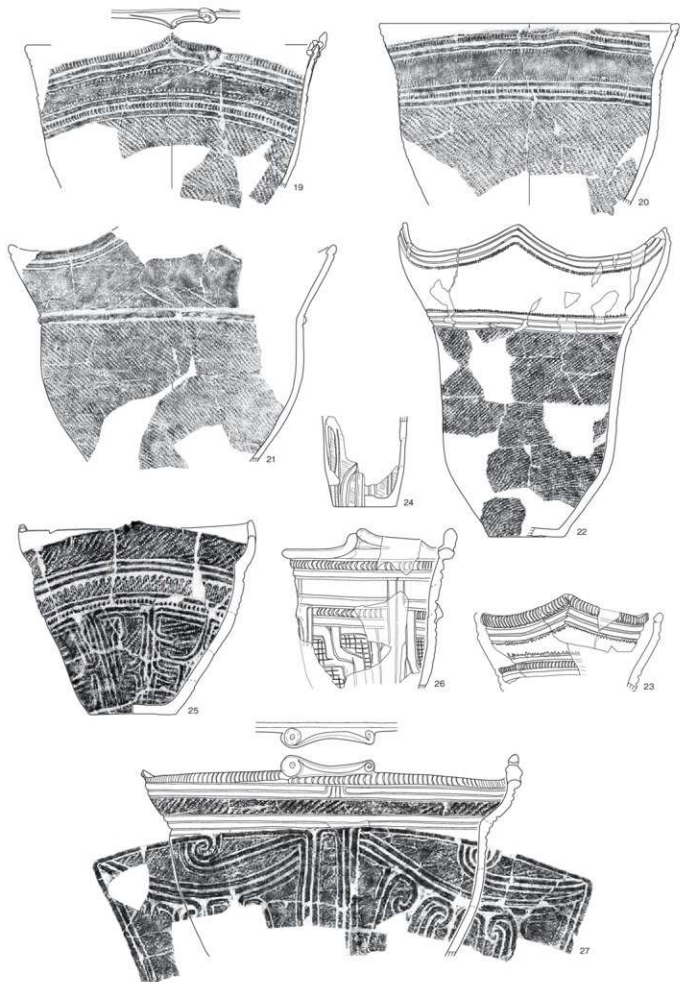


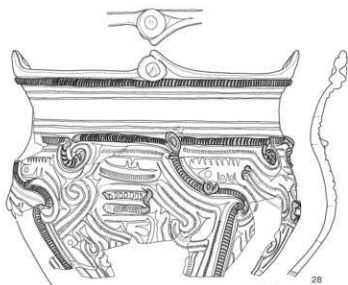






0 (15・16・18) 20cm (1:4)
 0 (11・14・17) 20cm (1:5)

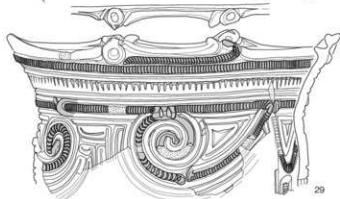




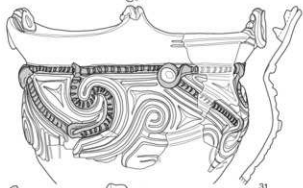
28



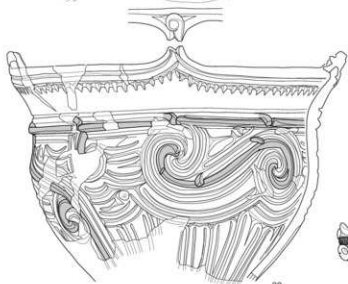
29



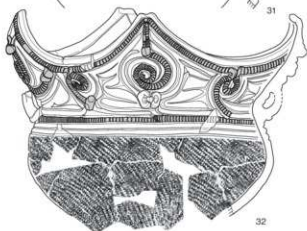
30



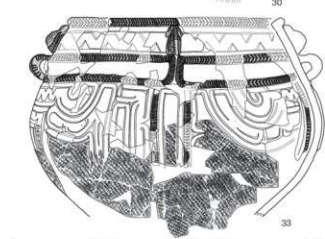
31



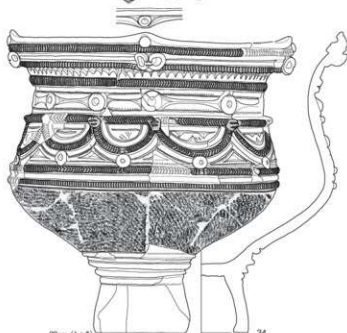
32



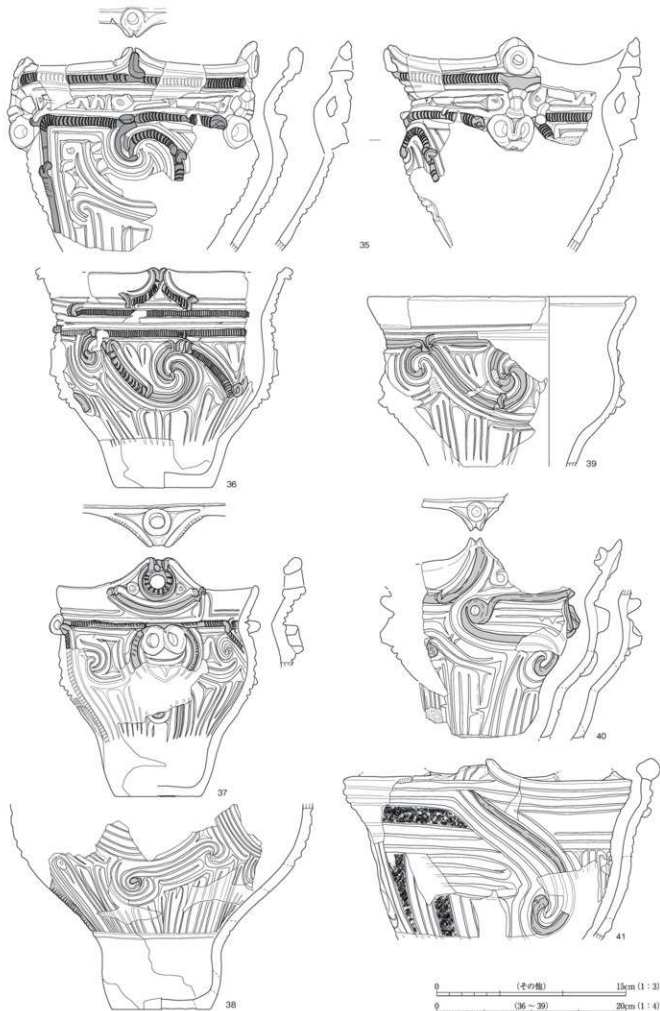
33

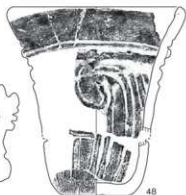


34


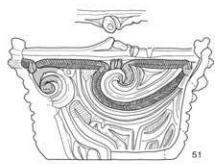
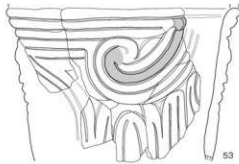


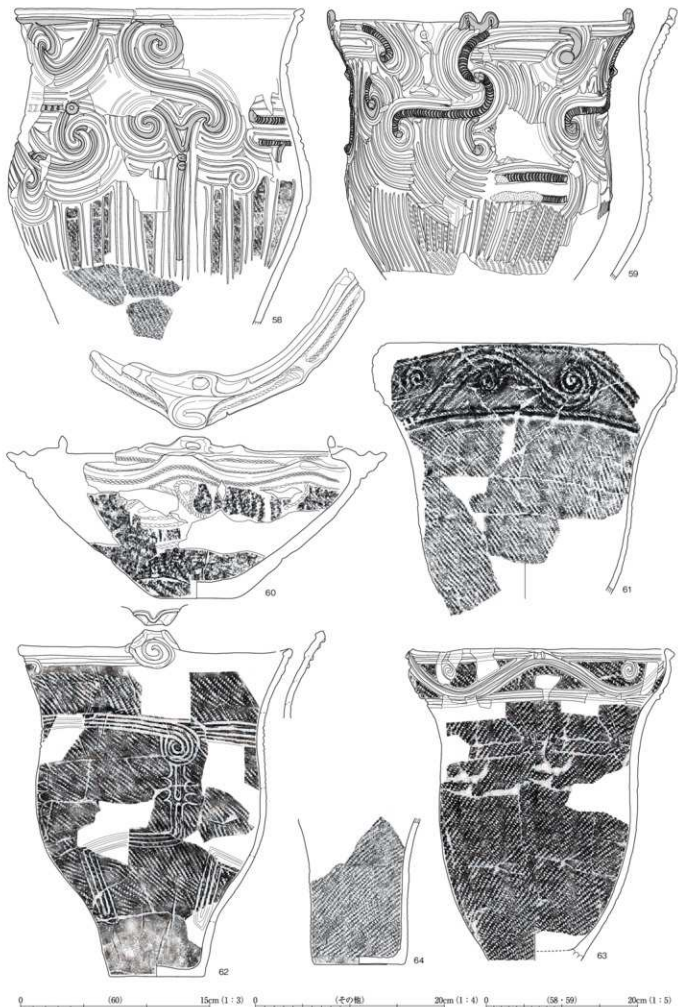
35

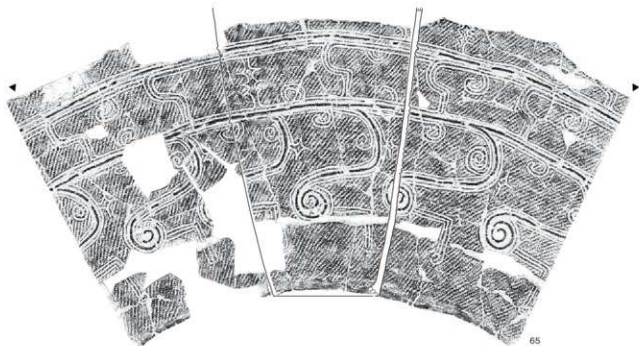





0 (45・47・48) 15cm (1:3)
0 (その他) 20cm (1:4)



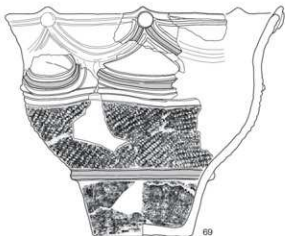




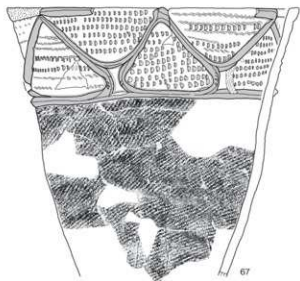
65



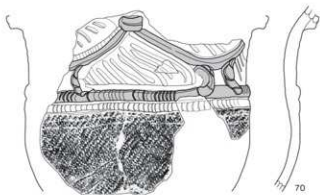
66



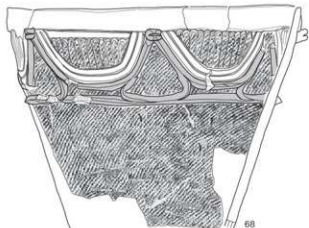
69



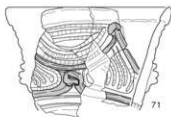
67



70



68





71

0 (70・71) 15cm (1:3)

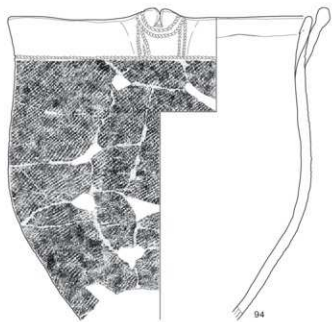
0 (その他) 20cm (1:4)

0 (65) 20cm (1:5)





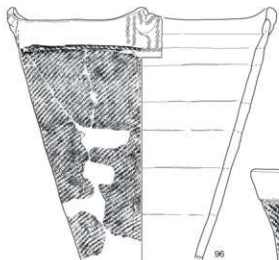
0 (86・90・91) 20cm (1:4)
 0 (その他) 15cm (1:3) 0 (92・93) 30cm (1:6)



94



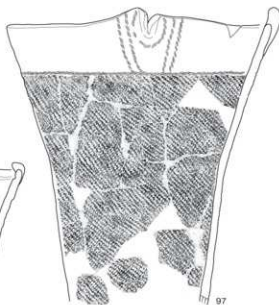
95



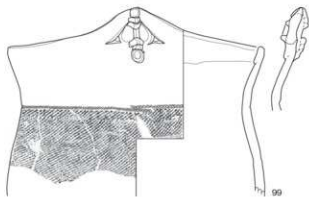
96




97




97

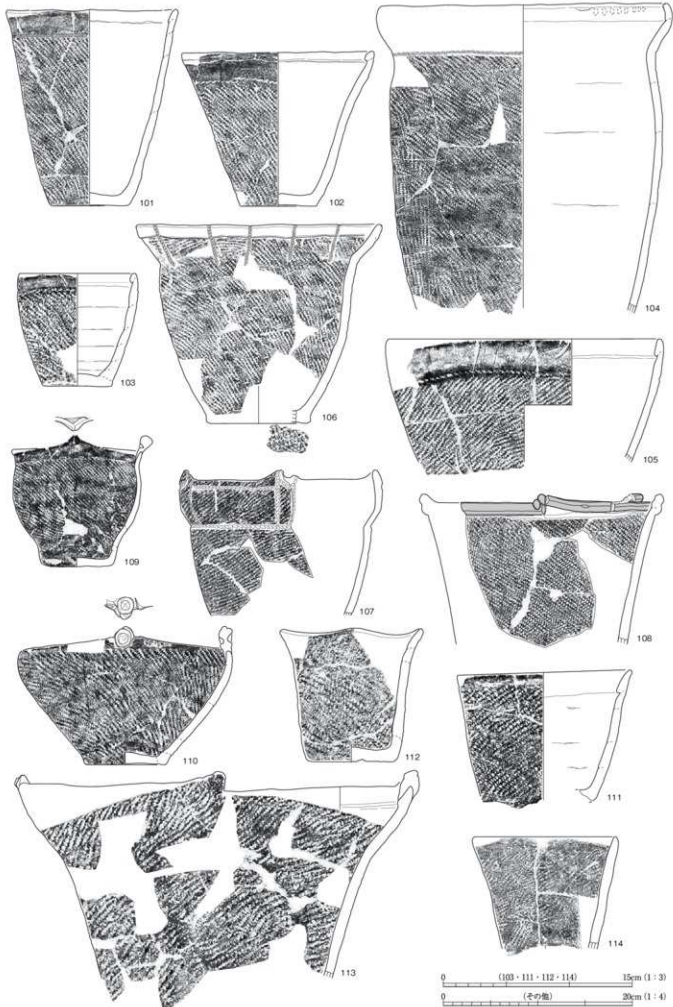



99

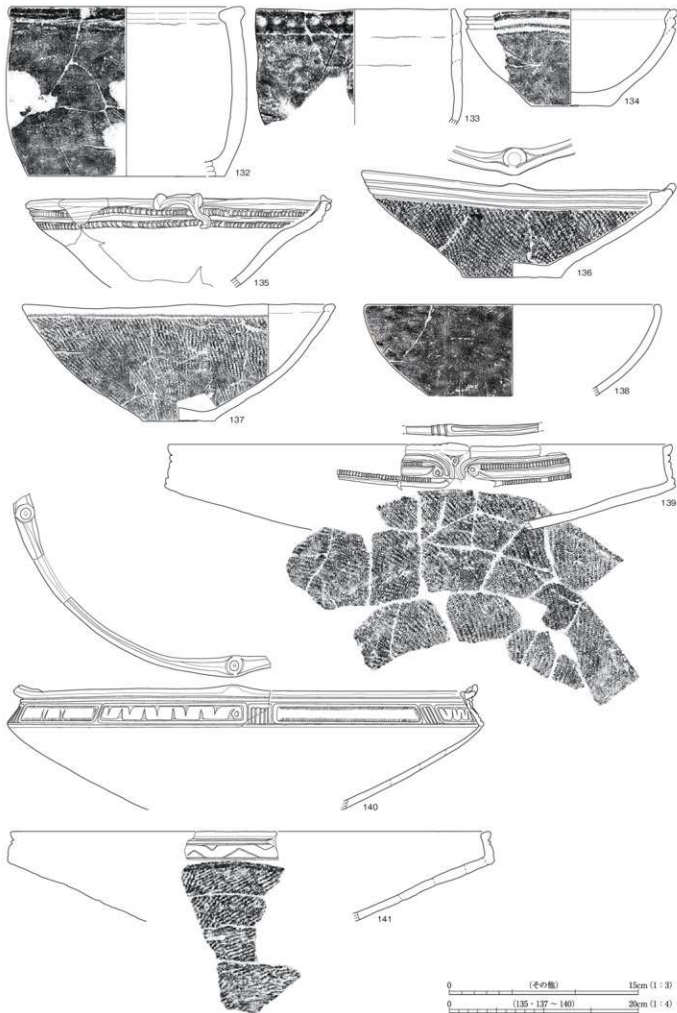


100















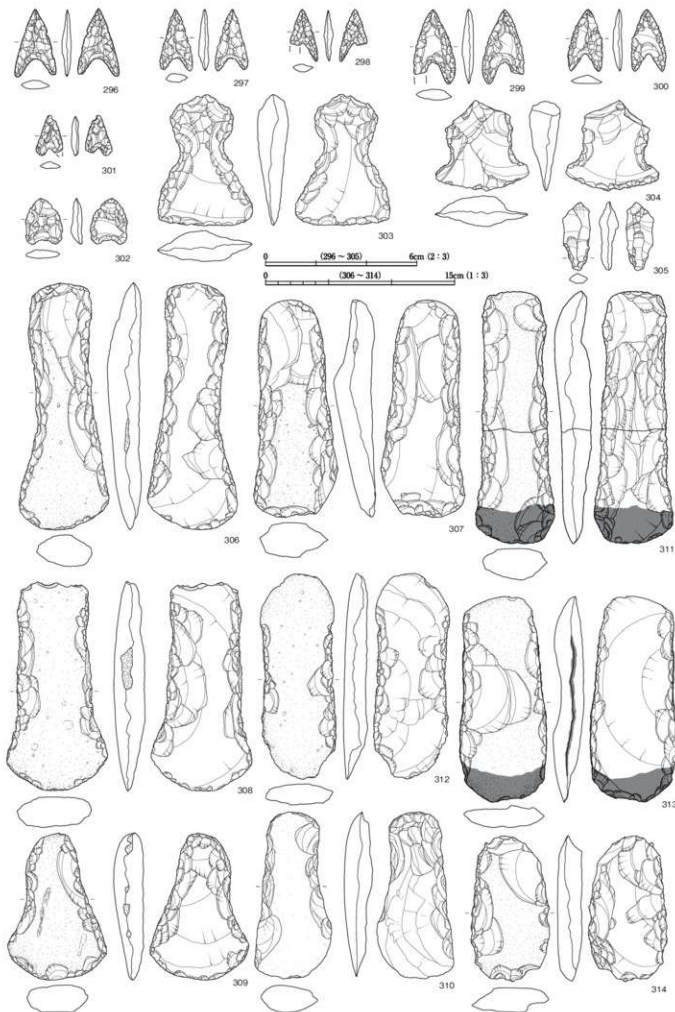





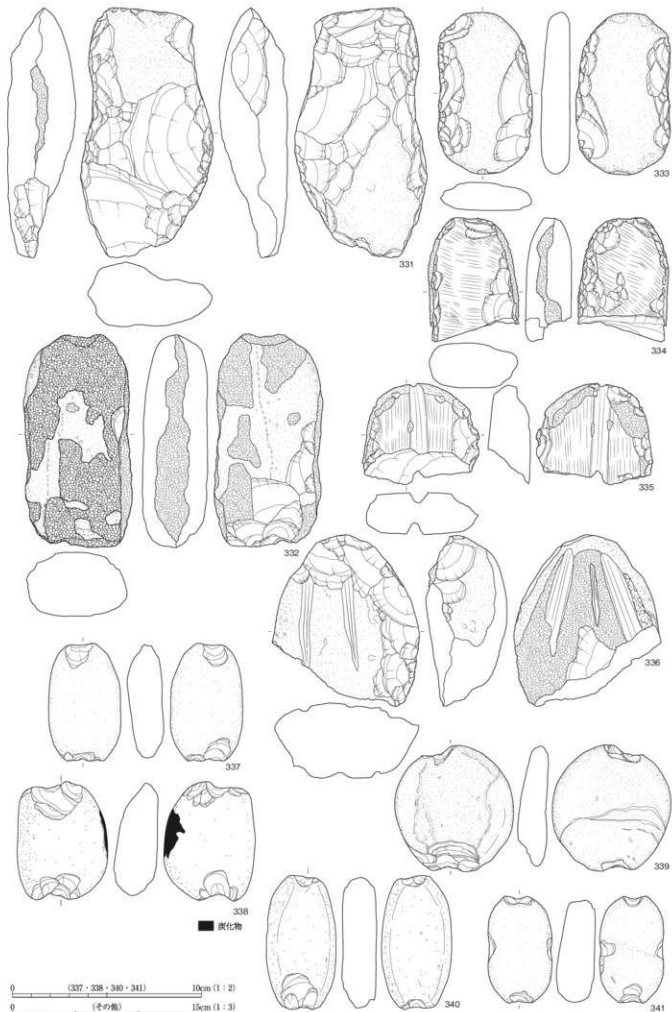


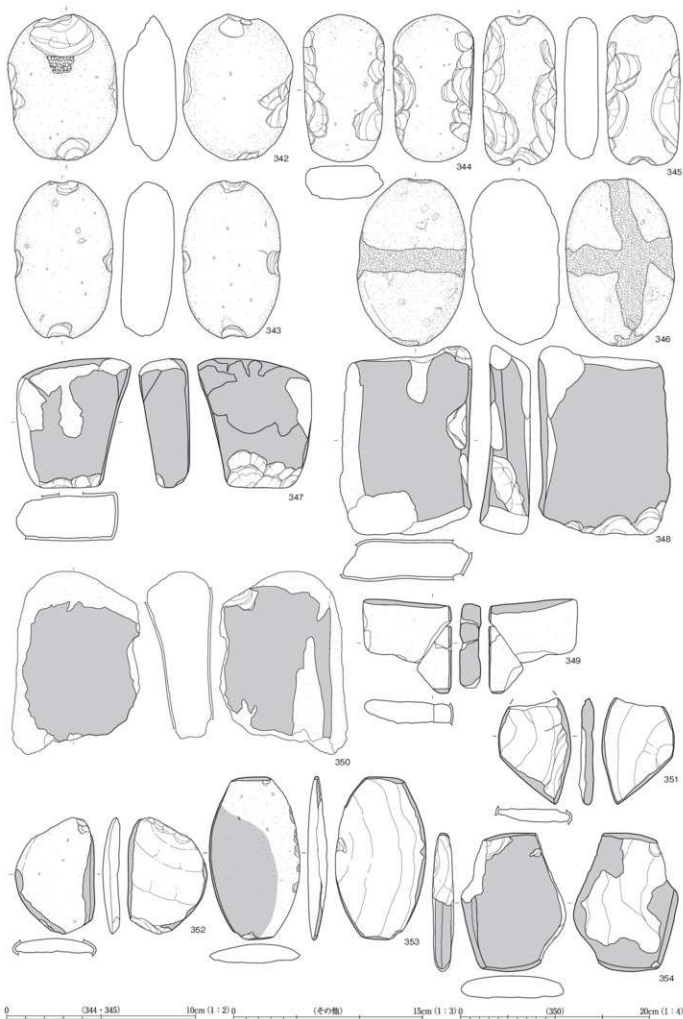


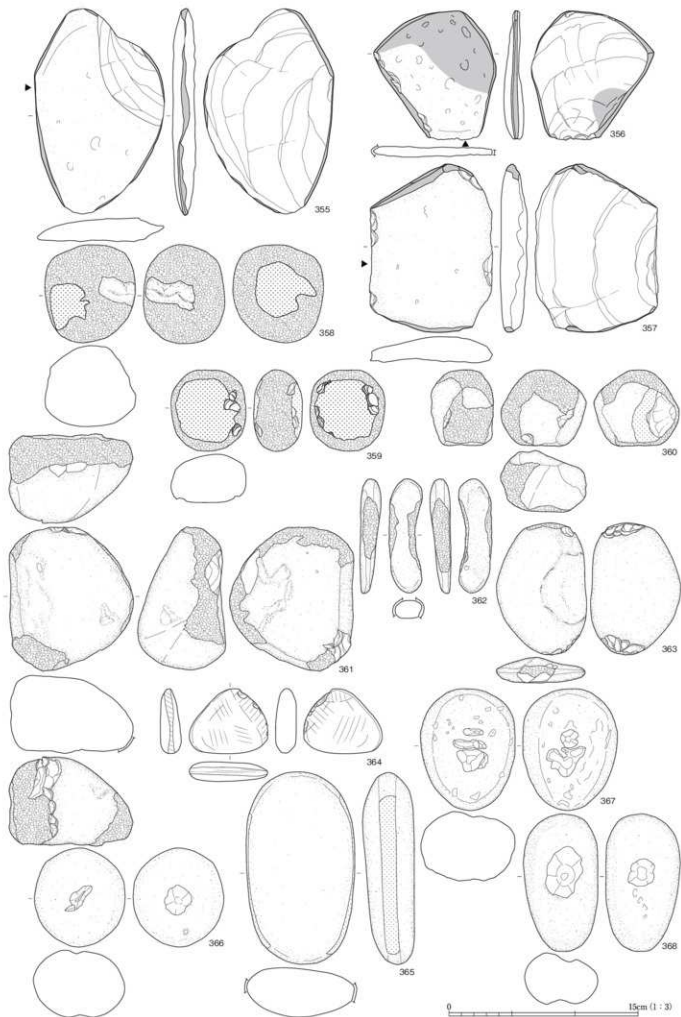


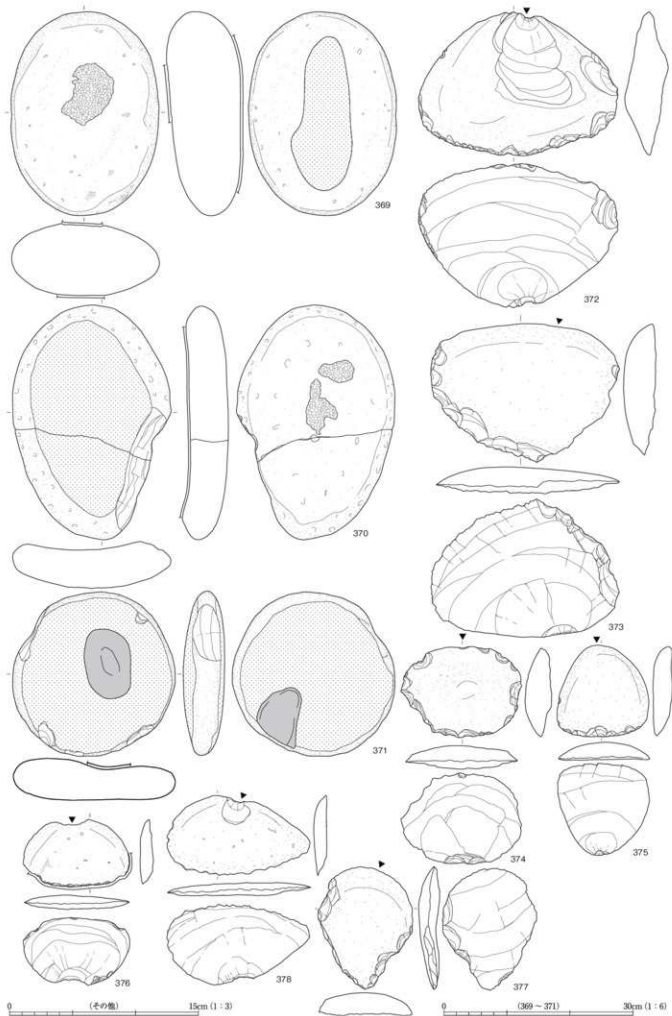


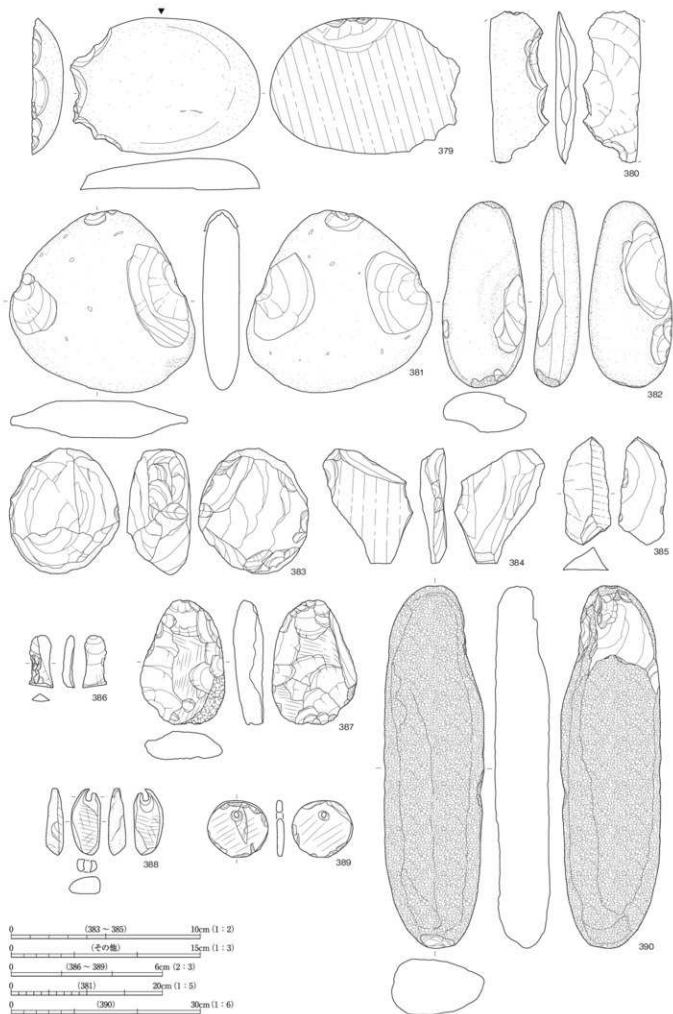


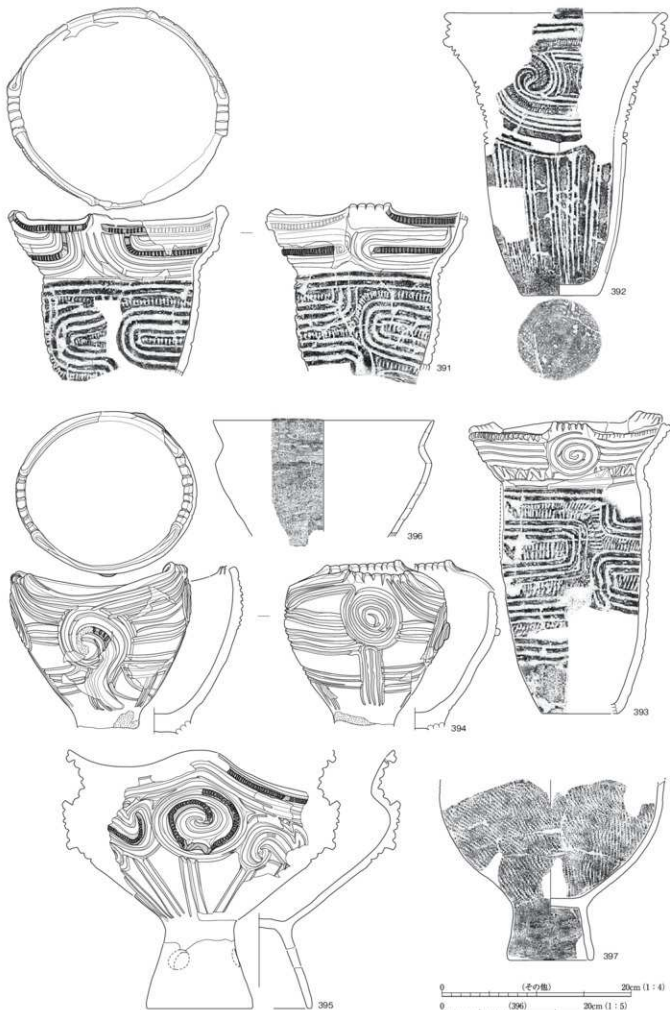


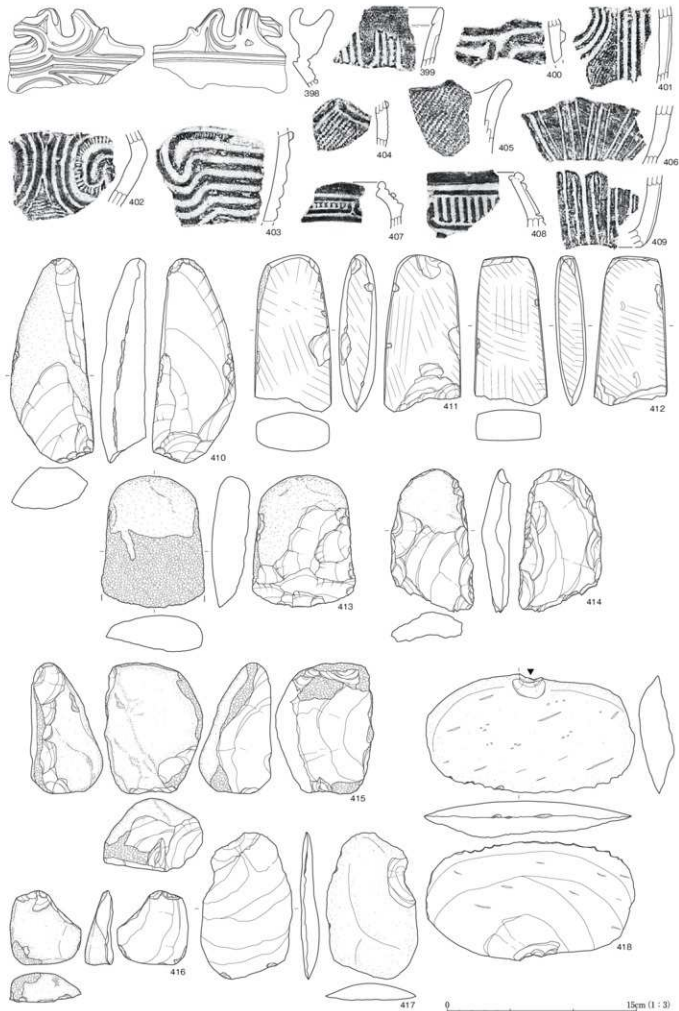





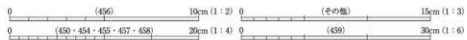



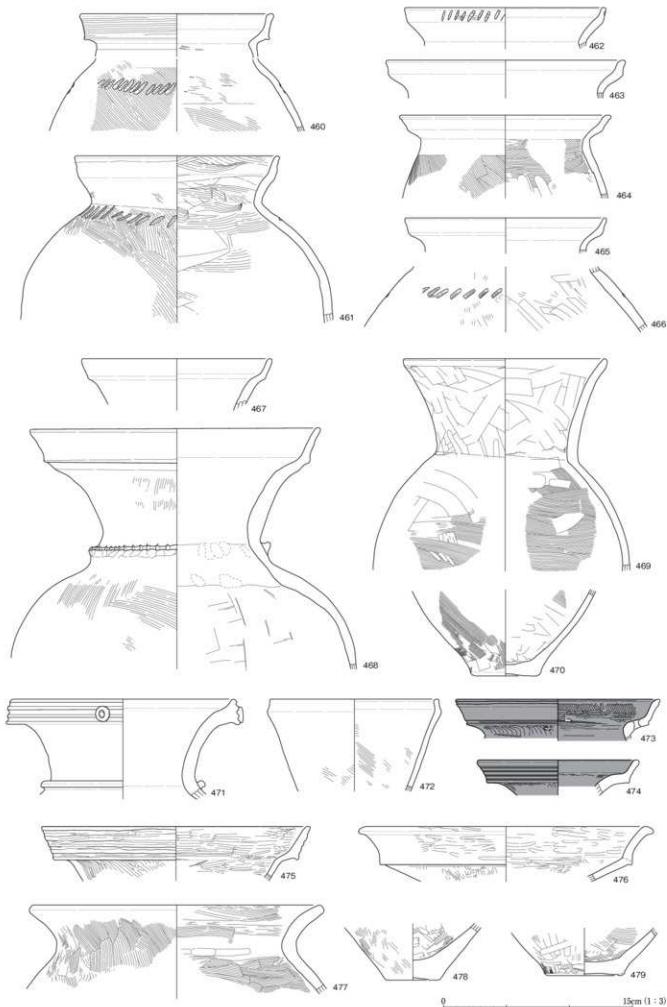


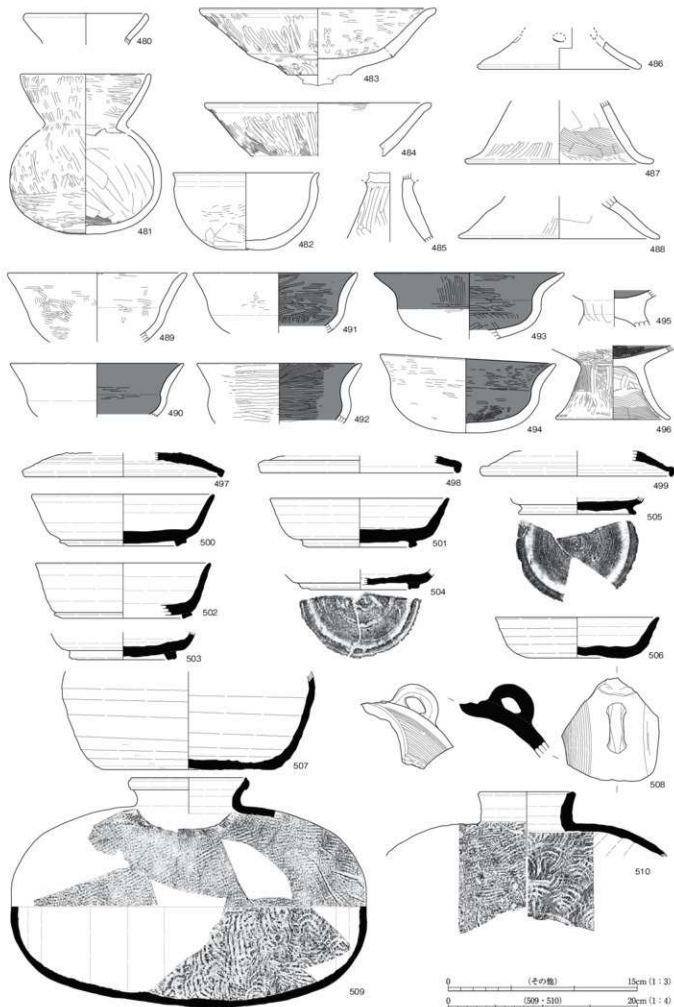


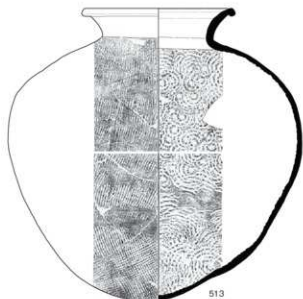
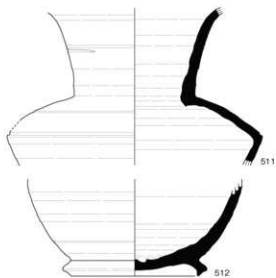












SK165

P325

P342

514

517

519

SE171

P88

P312

515

518

520

516

P153

P160

P49

523

521

P314

P78

525

522



524

流路 191
SD146

526

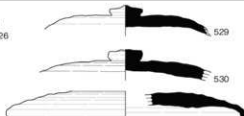
529



527




528




530

531



532



534



536




533



535



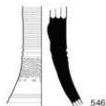
537



538



541



546



539




542



543



540

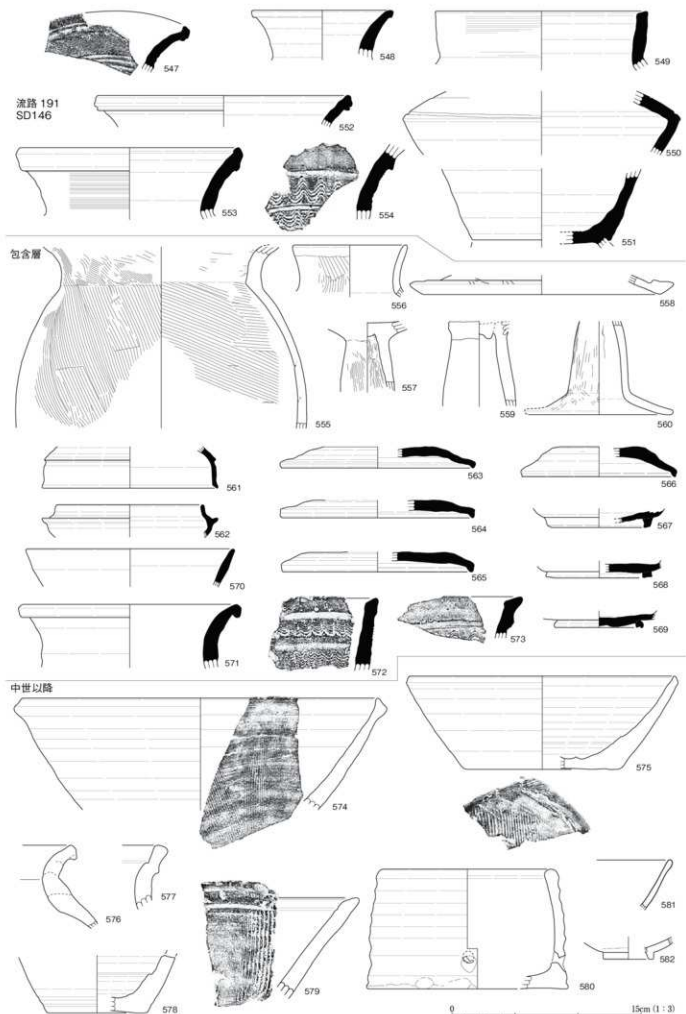



544

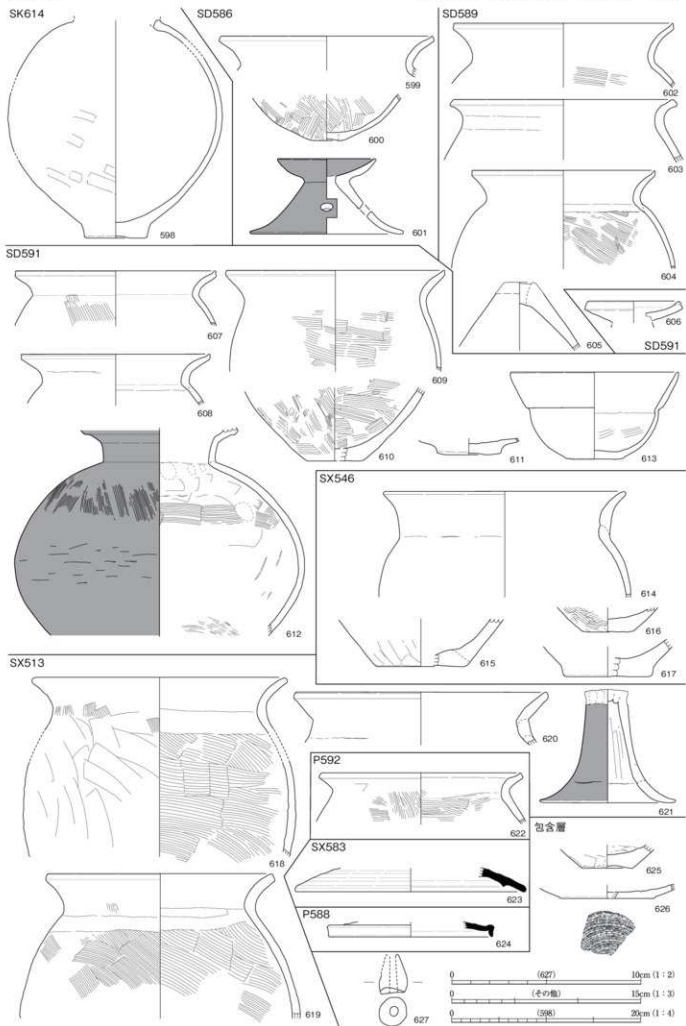


545

















遺跡近景 (矢印は長者ヶ原遺跡) 北東から



廃車域 (38F) 土層堆積状況 西から



No.32 出土状況 西から



38C N~VII層堆積状況 南から



廃棄物 遺物出土状況 南高から



調査区全景 遺物出土状況 北から



廃棄物 (37F) 遺物出土状況 北東から



No.97 (手前)・No.136 (奥)・No.31 出土状況 北から



No.145 出土状況 西から



遺跡近景 (右手に日本海を望む) 南東から



KB1区 流路399 遺物出土状況 北から



KB1区 流路399 杭列検出状況 北東から



KD1区北半 完掘状況 南から



KD1区南半 完掘状況 北から



KD1 区下層 北陸系の土器



KD1 区下層 東北系・中部高地系の土器



KD1 区下層 浅鉢



KB1 区下層 北陸系の土器



遺跡近景 (右手に日本海を望む) 東から



完掘状況 上空から



基本層序 (38C・D) 南西から



VI層上面 遺物出土状況 北から



VI層上面 遺物出土状況 南東から



VI層上面 遺物出土状況 (低位) 北西から



SK9J 土層断面 南から



SK9J 完掘状況 南から



SK45J (手前)・SX54J (奥) 検出状況 北から



SK45J 土層断面 B-B' 南から



SK45J 完掘状況 南から



SK52J 土層断面 B-B' 北から



SK52J 土層断面 A-A' 西から



SK52J 完掘状況 西から



SC42J 検出状況 北から



SC42J 土層断面 A-A' 南西から



SC42J 実掘状況 南東から



SD53J 土層断面 南西から



SD40J 土層断面 南東から



SC55J 土層断面 北から



SX50J 検出状況 西から



SX50J 土層断面 西から



SX54J 土層断面 北から



SX54J 実掘状況 南から



P29J 土層断面 東から



P30J 土層断面 東から



P46J (左)・P47J (右) 土層断面 北から



廃棄城 (38F) 遺物出土状況 北から



No. 145 出土状況 南から



No. 145 半載状況 北から



廃棄城 (37F) 遺物出土状況 南東から



廃棄城 (37F9・10) 遺物出土状況 北から



No. 31 出土状況 南から



No. 79 出土状況 北から



No. 59 出土状況 東から



No. 12 出土状況 北から



No. 65 出土状況 南から



No. 63 ほか 出土状況 南から



No. 99 ほか 出土状況 北から



No. 94 ほか 出土状況 南西から




完掘状況 西から



完掘状況 北東から



基本土層 (V~VI層)・遺物出土状況 西から



壕層検出状況 (壕層がVI層を切る) 西から



遺物出土状況 北西から



遺物出土状況 北東から



No. 393 出土状況 南から



No. 395 出土状況 北東から



完掘状況 南から



基本層序 (IV・V・樓層) 南から



調査区東側 遺物出土状況 北西から



調査区東側 遺物出土状況 北西から



No.428 出土状況 南から



調査区縦断下層確認トレンチ 北から



調査区縦断下層確認トレンチ (54F) 西から



54E 深掘状況 北から




完掘状況 上空から



遺跡近景 (左手に日本海を望む) 西から



完掘状況 南から



基本層序 (53F I~IV層) 西から



作業風景



流路399 完掘状況 上空から



流路399 完掘状況 西から




流路399 土層堆積状況 北から




流路399 杭列 北から



SB1付近 完掘状況 (右上が北) 上空から



SB1 完掘状況 南東から



P168 (SB1) 土層断面 北から



P365 (SB1) 土層断面 西から



P106 (SB3) 土層断面 北から




P108 (SB3) 土層断面 北から



P273 土層断面 北から



P272 (SB2) 土層断面 西から



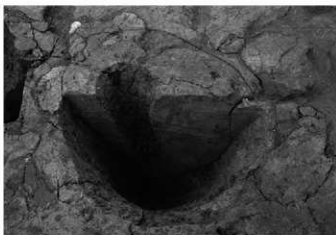
SB4 完掘状況 南から



P99 (SB4) 土層断面 北西から



P84 (SB4) 土層断面 東から



P84 (SB4) 柱状完掘状況 東から



SK111 土層断面 西から




SK111 完掘状況 西から



SK165 土層断面 北東から



SK165 完掘状況 北西から



SK315 土層断面 西から



SD319 土層断面 北から



SE171 土層断面 北から




SE171 完掘状況 北から



SA508 完掘状況 西から



P501 (SA508) 柱根検出状況 西から



P502 (SA508) 柱根検出状況 西から




SB577 完掘状況 北東から



P531 (SB577) 土層断面 東から



P545 (SB577) 土層断面 北東から



SX583 土層断面 北から



SX583 完掘状況 北から



SX587 土層断面 北から



SX587 完掘状況 北から



SK614 検出状況 東から



SK614 No. 598 出土状況 北から



SK614 土層断面 北から



SK614 完掘状況 北から



SD503 土層断面 北から




SD503 完掘状況 北から



SD515 土層断面 北から



SD515 完掘状況 北から



SD586 完掘状況 北西から



SD586 (手前)・SD589 (奥) 完掘状況 北西から



SD589 土層断面 A-A' 南西から



SD589 (左)・SD591 (右) 完掘状況 北から



SK605・SD591 土層断面 北から




SD591 遺物出土状況 東から



SD591 杭列断面 北から




SX513 土層断面 B-B' 南から



SX513 遺物出土状況 北から



SX513 遺物出土状況 南東から



SX513 完掘状況 西から




SX535 完掘状況 西から



SX546 土層断面 北から



SX546 完掘状況 東から







21



22



25



23



24



26



27



28



31











57



58



59



61



60



66



64



65



62



63



67



69



66



70


71

72
















































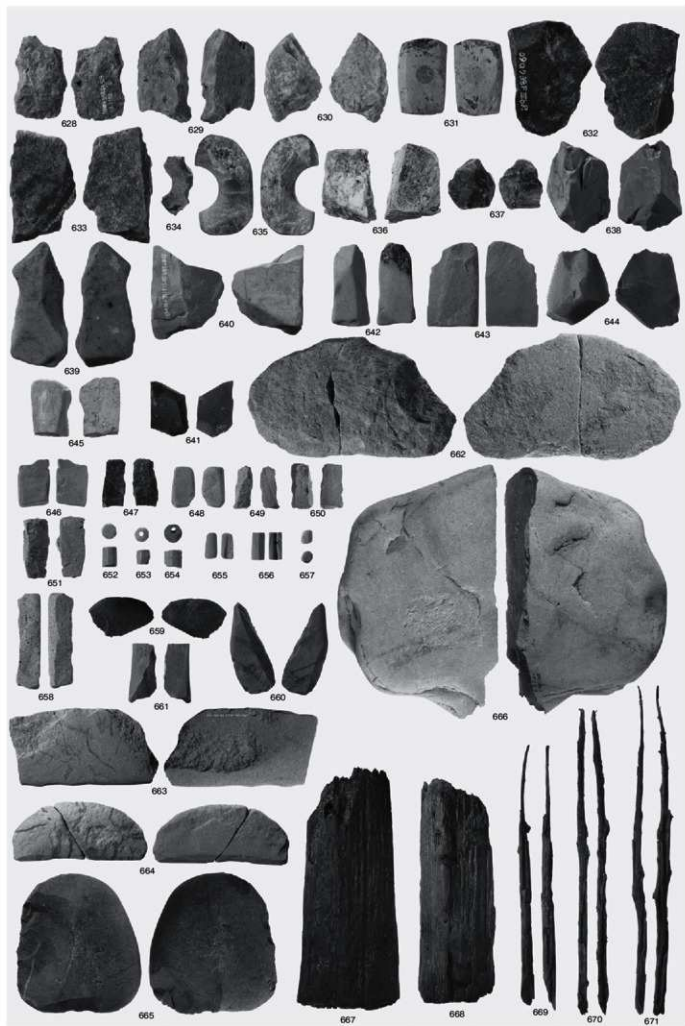












報告書抄録

ふりがな	ろくたんだみなみいせき よん						
書名	六反田南遺跡Ⅳ						
副書名	一般国道8号糸魚川東バイパス関係発掘調査報告書						
巻次	Ⅳ						
シリーズ名	新潟県埋蔵文化財調査報告書						
シリーズ番号	第229集						
編著者名	山本友紀・藤 実・瀧口泰孝(株式会社吉田建設)、山崎 健(独立行政法人国立文化財機構奈良文化財研究所)、高橋敦・斎藤宗人・伊藤良永・斎藤紀行(ハルノサワグエイ株式会社)、株式会社古環境研究所、高橋保雄(財団法人新潟県埋蔵文化財調査事業団)						
編集機関	財団法人 新潟県埋蔵文化財調査事業団・株式会社 吉田建設						
所在地	〒956-0845 新潟県新潟市秋葉区金津93番地1 TEL 0250 (25) 3981 財団法人 新潟県埋蔵文化財調査事業団 〒954-0082 新潟県見附市柳橋町266番地21 TEL 0258 (66) 3003 株式会社 吉田建設						
発行年月日	西暦2012(平成24)年3月31日						
ふりがな 所収遺跡	ふりがな 所在地	コード	北緯	東経	調査期間	調査面積 ㎡	調査原因
		市町村 遺跡番号	° ° °	° ° °			
新潟県糸魚川市 大字大和川字六 反田地内	15216	275	37度 3分 4秒	137度 53分 29秒	20090518～ 20091222	3,488㎡	一般国道8号糸 魚川東バイパス 建設
所収遺跡名	種別	主な時代	主な遺構			特記事項	
六反田南遺跡	集落	縄文時代 中期前葉 ～中葉	土坑3基 炭化物集中遺構 2基 溝2条 性格不明遺構3基 ピット55基	縄文土器(新崎式・上山田・天神 山式・大木7～8a式・中部高地系) 土製品(土偶・ミニチュア土器・ 耳飾り) 石器(石鏃・石匙・石鏝・不定形 石器・打製石斧・打製石斧未成品・ 磨製石斧・磨製石斧未成品・石鏝・ スクレイパー・鋸歯縁石器・敲磨 石器・砥石・石皿類・石核・貝殻 剥片・その他の剥片) 石製品(垂玉・円盤状石製品・石 棒未成品) 動植物遺存体			中期前葉～中葉の低地 集落。 KD1区では調査区北端 で多量の遺物が出土し た廃棄域を、KB1区で は流路を検出した。 廃棄域では動植物遺存 体が多量に出土し、本 地域の生業活動を知る 上で好資料となった。
	集落	弥生時代 後期・古 墳時代・ 奈良～平 安時代・ 中近世	流路3条 掘立柱建物6棟 土坑11基 性格不明遺構4基 井戸1基 溝10条 ピット456基	弥生土器、土師器、須恵器、珠洲 焼、近世陶磁器、近世漆器 土製品(紡錘車) 石製品(紡錘車未成品・勾玉未成 品・勾玉模造品・管玉未成品・瓊 玉・バステル形石製品・剥片) 石器(石鏝・砥石・内磨砥石・台 石・各種原石)			KB1区では主に古代の 集落を、KD1区では古 墳時代前期の玉作遺構 を検出した。 KB1区検出の大型掘立 柱建物は有力者の居宅 の可能性があり、注目 される。

新潟県埋蔵文化財調査報告書 第229集
一般国道8号糸魚川東バイパス関係発掘調査報告書Ⅹ
六反田南遺跡Ⅳ

平成24年3月30日印刷
平成24年3月31日発行

編集・発行 新潟県教育委員会
〒950-8570 新潟市中央区新光町4番地1
電話 025 (285) 5511
財団法人 新潟県埋蔵文化財調査事業団
〒956-0845 新潟市秋葉区金津93番地1
電話 0250 (25) 3981
FAX 0250 (25) 3986

印刷・製本 株式会社 文化
〒954-0057 新潟県見附市新町3丁目6番14号
電話 0258 (62) 0558