1．09-5 トレンチ　南壁東端断面層位 3（北から）

2．09-5 トレンチ　南壁東端断面層位 4（北東から）

3．09-6 トレンチ（南東から）

4．09-6 トレンチ　南壁断面層位（北から）

5．09-7 トレンチ（北東から）

6．09-8 トレンチ　南壁断面層位（北から）

7．09-9 トレンチ（南西から）

写真図版（47）

1．09-10 トレンチ（北から）

2．09-10 トレンチ　礎石No.104・柱痕跡（東から）

3．09-11 トレンチ（南から）

4．09-12 トレンチ　礎石検出（北西から）

5．09-12 トレンチ　礎石No.130（西から）

6．09-12 トレンチ　礎石No.128（北から）

7．09-12 トレンチ　礎石No.131（西から）

8．09-12 トレンチ　硯出土（南から）

写真図版（48）

1．09-13 トレンチ（西から）

2．09-13 トレンチ　礎石№133（南から）

3．09-13 トレンチ　礎石№132（南から）

4．09-14 トレンチ　礎石検出（南から）

5．09-14 トレンチ　礎石№136（西から）

6．09-14 トレンチ　礎石№137 地点・北壁断面層位（南西から）

写真図版（49）

1．09-14 トレンチ　礎石№135 地点・集石遺構（北東から）

2．09-14 トレンチ　礎石№134（北東から）

3．09-15・21 トレンチ　礎石検出（北から）

4．09-15 トレンチ　西壁断面層位（南東から）

5．09-15 トレンチ　南端の礫検出（東から）

6．09-15 トレンチ　礎石№139（東から）

7．09-15 トレンチ　礎石№138・西壁東端断面層位（東から）

8．09-15 トレンチ　西壁断面層位（北東から）

写真図版（50）

1．09-16 トレンチ　礎石検出（南から）

2．09-16 トレンチ拡張区　ＳＸ01 集石遺構（東から）



3．09-16 トレンチ拡張区　礎石№153（東から）

4．09-16 トレンチ　西壁断面層位（北東から）

5．09-16 トレンチ　礎石№140（東から）

6．09-16 トレンチ　礎石№141（東から）

7．09-16 トレンチ　礎石№142（東から）

写真図版（51）

1．09-16 トレンチ　礎石№.143（東から）

2．09-16 トレンチ　礎石№.144（南東から）

3．09-16 トレンチ　礎石№.145（東から）



4．09-16 トレンチ　礎石№.146（東から）

5．09-16 トレンチ　礎石№.147（東から）



6．09-16 トレンチ　礎石№.147・148（東から）

7．09-16 トレンチ　礎石№.149（東から）

8．09-16 トレンチ　礎石№.150（東から）

写真図版（52）

1．09-16 トレンチ　礎石№151（東から）

2．09-16 トレンチ　礎石№151・瓦質土器出土（東から）

3．09-16 トレンチ　礎石№152（東から）

4．09-17 トレンチ（南から）

5．09-18 トレンチ　礎石№155（東から）

6．09-19 トレンチ　礎石№156（東から）

7．09-20 トレンチ　礎石検出（北から）

写真図版（53）

1．09-20 トレンチ　礎石№157（東から）

2．09-20 トレンチ　礎石№158（東から）

3．09-20 トレンチ　礎石№159（東から）

4．09-20 トレンチ　礎石№160地点・礎石欠損（東から）

5．09-20 トレンチ　礎石№161（東から）

6．09-20 トレンチ　西壁断面層位（南東から）

7．08-21 トレンチ　礎石検出（南から）

写真図版（54）

1．09-21 トレンチ　西壁断面層位（北東から）

2．09-21 トレンチ　礎石No.162（北から）

3．08-21 トレンチ　礎石No.163（北から）

4．09-21 トレンチ　礎石No.164（東から）

5．09-21 トレンチ　礎石No.165（東から）

6．09-21 トレンチ　礎石No.166（東から）

7．09-21 トレンチ　礎石No.167（東から）

8．09-22 トレンチ　集石遺構（南から）

写真図版（55）

1．09-22 トレンチ　集石遺構検出（南から）

2．09-22 トレンチ　集石遺構・08-36 トレンチを含む（南から）

3．09-22 トレンチ　礎石・集石遺構検出（東から）

4．09-22 トレンチ　礎石No.171（西から）

5．09-22 トレンチ　礎石No.170（北から）

6．09-22 トレンチ　礎石No.169（北東から）

7．09-22 トレンチ　礎石No.168（北から）

写真図版（56）

1．09-22 トレンチ　南壁断面層位（北東から）

2．09-23 トレンチ　礎石№172（東から）

3．09-24 トレンチ　礎石検出（東から）

4．09-24 トレンチ　北壁土層断面（南東から）

5．09-24 トレンチ　礎石№173（南から）

6．09-24 トレンチ　礎石№174（南から）

7．09-24 トレンチ　礎石抜取り痕№175（南から）

写真図版（57）

1．09-25 トレンチ　礎石検出（北東から）

2．09-25 トレンチ　礎石No.177（東から）

3．09-25 トレンチ　No.178（東から）

4．調査区全景（南から）

5．09-26 トレンチ　礎石検出（北から）

6．09-26 トレンチ　礎石No.180（東から）

7．09-26 トレンチ　礎石No.179（東から）

写真図版（58）

1．09-27 トレンチ　礎石検出（西から）

2．09-27 トレンチ　礎石検出（南東から）



3．09-27 トレンチ　南壁断面層位（北西から）

4．09-27 トレンチ　礎石No.181 地点（南から）

5．09-27 トレンチ　礎石No.182（南から）

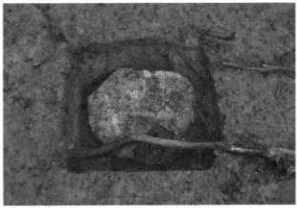

6．09-27 トレンチ　礎石No.183（南から）

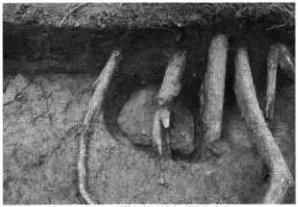

7．09-27 トレンチ　礎石No.184（西から）

写真図版（59）

1．09-28 トレンチ（西から）

2．09-28 トレンチ　北壁断面層位 5（南西から）

3．09-28 トレンチ　北壁断面層位 6（南東から）

4．09-28 トレンチ　礎石№185・北壁断面層位 1（南から）

5．09-28 トレンチ　北壁断面層位 2（北から）



6．09-28 トレンチ　礎石№186・北壁断面層位 3（南から）

7．09-28 トレンチ　礎石№187・北壁断面層位 4（南から）

写真図版（60）

報告書抄録								
ふりがな	さんのうぼういせき							
書名	山王坊遺跡							
副書名	平成18～21年度　発掘調査報告書							
シリーズ名	五所川原市埋蔵文化財調査報告書							
シリーズ番号	第31集							
編著者名	榊原滋高、長利泰美							
編集機関	青森県五所川原市教育委員会社会教育課　十三湊発掘調査室							
所在地	〒037-0401　青森県五所川原市相内349－1（市浦総合支所）							
発行年月日	西暦2010年3月30日							
ふりがな	ふりがな	コード		世界測地系	世界測地系	調査期間	調査面積	調査原因
所収遺跡名	所在地	市町村	遺跡	北緯	東経			
山王坊遺跡（さんのうぼう）	五所川原市（ごしょがわらし）相内岩井	02205	205159	41度03分59秒	140度22分06秒	20061002～20061122、20071015～20071109、20080602～20080629、20090701～20091030	230㎡ 140㎡ 300㎡ 160㎡	市内遺跡発掘調査事業
所収遺跡名	種別	主な時代	主な遺構		主な遺物			特記事項
山王坊遺跡	社寺跡	中世	礎石建物跡、集石遺構		中世陶磁器（青磁・白磁・古瀬戸・珠洲・瓷器系陶器など）			－
要約	中世港湾・十三湊を支配した安藤氏が勧請した宗教施設とされる。これまで山王坊遺跡調査団による昭和57～平成元年の調査によって、日吉山王信仰に伴う社殿列跡とみられる礎石建物群が発見されていた。今回、平成18～21年度による範囲確認調査によって、新たに仏堂跡1棟やこれに付属する礎石建物跡2棟が確認されたことから、神仏習合の伽藍配置を良く残す貴重な宗教遺跡であることが判明した。							

五所川原市埋蔵文化財調査報告書　第31集

山王坊遺跡

発行年月日　2010/3/30
編集・発行　青森県五所川原市教育委員会
社会教育課　十三湊発掘調査室
〒037-0401
青森県五所川原市相内349-1
（市浦総合支所）
TEL：0173-35-2111（代表）
十三湊遺跡発掘調査整理室
TEL：0173-62-3176
印　刷　有限会社　アート印刷
〒037-0011
青森県五所川原市金山字亀ヶ岡46-7