


29号豎穴住居跡内柱穴検出状況



30号豎穴住居跡




31号竖穴住居跡(1)



31号竖穴住居跡(2)



32号竖穴住居跡(1)



32号竖穴住居跡(2)



33号竖穴住居跡



34・35号竖穴住居跡(手前が35号)



36号竖穴住居跡(1)



36号竖穴住居跡(2)




37号竪穴住居跡(左側は11号連穴土坑)



38号竪穴住居跡



40号竖穴住居跡



42号竖穴住居跡



43号竖穴住居跡



44号竖穴住居跡(1)






44号竖穴住居跡(2)




48号竖穴住居跡



49号竖穴住居跡



50号竖穴住居跡



52号整穴住居跡(1)



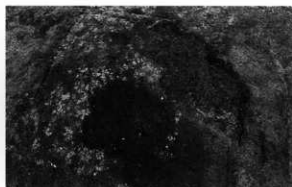
52号整穴住居跡(2)



半截状況



ブリッジ下部露出土状況



検出状況



火山灰堆積状況

1・2号連穴土坑



6·7号連穴土坑



6号連穴土坑下部磚出土狀況



火山灰堆積状況



半截状況



焼土・炭化物の堆積状況

11号連穴土坑

图版36



13号連穴土坑



14号連穴土坑




15・16号連穴土坑




東側土坑群検出状況







D-6区土坑検出状況(1)




D-6区土坑検出状況(2)



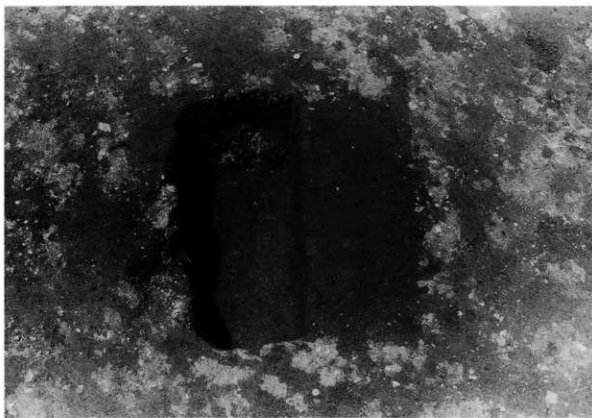
円形土坑(1)



円形土坑(2)



円形土坑(3)



方形土坑



3号集石



5号集石