



45



127



45



172



211



266とその下の83 (23トレンチ)



D-7区 (23トレンチ) ビット群2検出



ビット群2の半裁



F-6区 薩摩火山灰の落ち込み半裁



196



E-6区 南側から見た2号礫群



P L29 1号竪穴住居跡遺物出土状況 (B-8区・検出時)




ベルトを残して完掘した竪穴住居跡（左側2号・右側1号）と礎群4号（奥）



埋土断面（2号）



上の焼土を完全に取除いた状況（1号）



ベルトを残して完掘（1号）




中央に焼土の残る完掘状況（1号）




B・C-9・10区 石器製作跡とその周辺



109



356



C-8区 4号燻群



D-14区 県道直下から草創期の遺物が出土



D-14区 6号礫群



D-8区 8号礫群



D-14区 7号礫群



67