




①土層断面

④縄文時代早期 2号集石遺構
⑥縄文時代早期 4号集石遺構

②縄文時代早期 1号集石遺構
③縄文時代早期 1号集石遺構
⑤縄文時代早期 3号集石遺構
⑦縄文時代早期 5号集石遺構


断面検出状況



野方前段遺跡A地点


- ① 縄文時代早期 6号集石遺構
- ③ 縄文時代早期 土器(26)出土状況
- ⑤ 縄文時代中期 2号落とし穴
- ⑦ 縄文時代中期 4号落とし穴

- ② 縄文時代早期 炭化木
- ④ 縄文時代中期 1号落とし穴
- ⑥ 縄文時代中期 3号落とし穴
- ⑧ 縄文時代中期 5号落とし穴




① 縄文時代後期 土器 (62) 出土状況
③ 弥生時代 土坑
⑤ 古道跡

② 縄文時代晩期 2号土坑
④ 溝状遺構





縄文時代早期 土器







67



68



69

野方前段遺跡 A 地点

縄文時代前期 土器
縄文時代後期 土器



縄文時代晩期 土器



縄文時代晩期 石器
 弥生時代 土器・古代 須恵器
 近世 陶磁器

あ と が き

発掘調査に従事する者にとり、1日の調査を終え、緊張から解放されホッと、一番好きな時間を迎えます。それは、高隈山に沈む美しい夕日を眺める時でした。昔の人もきつと同じ夕陽を眺めていたことでしょう。

加治木堀遺跡では、広い台地での落とし穴罫の一端を垣間見ることができました。柿木段遺跡の石斧埋納遺構は予想外の発見であり、彼らの生産活動の奥深さを再認識することとなりました。また、幾重にも重なり合った道跡や溝は、具体的人跡であり、発掘調査の重要性を改めて認識することになりました。

最後に、発掘作業や整理作業にご協力いただいた作業員の方々をはじめ、懇切丁寧に指導いただいた多くの関係者の方々には心から感謝致します。

鹿児島県立埋蔵文化財センター発掘調査報告書 (154)
東九州自動車道建設 (鹿屋申良 I C ~ 曾於弥五郎 I C 間)
に伴う埋蔵文化財発掘調査報告書 I

加 治 木 堀 遺 跡
宮 ノ 本 遺 跡
椿 山 遺 跡
柿 木 段 遺 跡
野 方 前 段 遺 跡 A 地点

発行日 2010年3月
発行者 鹿児島県立埋蔵文化財センター
〒889-4318 鹿児島県霧島市国分上野原縄文の森2番1号
T E L (0995) 48-5811
印刷所 株式会社あすなろ印刷
〒889-0041 鹿児島市城西2-2-36
T E L (099) 214-3757