

写真図版



1.2区全景 北から



2.2号土坑全景




3.3号土坑全景



4.4号土坑全景



5.1～3号溝全景



1. 中央区3区全景航空写真



2. 調査区全景

2区
図版1

3区
図版2



1. SI11 全景 北東から



2. SI11 カマド近景 東から



3. SI12 全景 南から



4. SI14 全景 西から



5. SI14 炉 近景 東から



6. SI15 全景 西から



7. SI16 遺物 南西から



8. SI17 全景 西から

3区
図版3



1. SI18 全景 東から



2. SI19 全景 南西から



3. SI20 遺物出土状況 南から



4. SI20 全景 南から



5. SI21 全景 東から



6. 3号溝セクション



7. SI25 貯蔵穴遺物出土状況 東から



8. SI25 全景 西から

3区
図版4



1. SE1 全景 北から



2. SK41 全景



3. SK47 全景 東から



4. SK48 全景 北から



5. SK49 全景 南から



6. SK50 全景 東から



7. SK51 全景 南から



8. SK52 全景 北から

3区
図版5



1. SK54 全景 北から



2. SK58 全景 北西から



3. P1 全景 東から



4. SD 7~11 全景 東から



5. SF1 全景 西から

3区
図版6



1. 4区空撮全景



2. 4区完備全景

4区
図版7



1. S11 全景 北から



3. S12 炉近景 北から



5. S14 全景



7. S16 全景 西から



2. S12 全景 東から



4. S13 全景



6. S15 全景 西から



8. S18 全景

4区
図版8



1. SI9



2. SI10 全景



3. SI11 全景 西から



4. SI12 全景




5. SI13 全景 東から



6. SI14 焼土・炭化物出土 東から



7. SI14 完堀全景 東から



8. SI14 伊近景 南から


4区
図版
9



1. SI15 全景 西から



2. SI15 埋甕炉近景



3. SI16 全景 西から



4. SI17 全景 西から



5. SI18 全景 西から



6. SI19 全景 西から



7. SI20 西から



8. SI21 全景 西から

4区
図版
10



1. SI20・22・23・SK3 完掘全景 西から



2. SI24 完掘全景 西から



3. SI25 完掘全景 北から



4. SI26 完掘全景 北から



5. SK2 完掘全景 北西から



6. SK3 完掘全景 東から



7. SF1 セクション 東から



8. SD3 セクション 西から

4区
図版
11

5区
図版
12



1.5区空撮全景



2. 遺構確認 東から



3. 遺構確認 西から



4. SD1 完掘



5. SF1 セクション 北から



1. SF1 完堀



2. S11 完堀 西より




3. S12 完堀



4. S13・4 SK1 完堀



5. S16 完堀



1. S16・7 セクション 東より



2. S17 完堀 西より



3. S17 埋設土器出土 東より



4. S19・10 完堀 北より



5. S19・10 遺物 東より



1. S18・26・32・33 完堀 西より



2. S19・10 セクション



3. S111・12 完堀 西より



4. S19～12 完堀 西より



5. S15 埋甕が 西より



1. S117 遺物出土 北西より



2. S117 北西より



3. S117・18 セクション 北西より



4. S117・18 完堀 東より



5. S118・18ibu 遺物出土 北西より



6. S118 完堀 北西より



7. S118 セクション 西より



8. S119



1. S119 遺物出土 東より



2. S119 完堀 西より



3. S120・21・29 完堀 西より



4. S123 完堀



5. S122 完堀 西より



6. S124 完堀 西より



7. S125 セクション 北東より



8. S125 遺物出土 西より

5区
図版
17



1. S125 完堀 西より



2. S127 完堀 西より



3. S128 完堀 西より



4. S130 完堀 西より



5. S131 完堀 北西より



6. S133 セクション



7. S133 遺物出土 西より



8. S134 完堀 西より

5区
図版
18



1. SI35 完堀 西より



2. SI113・SK1 セクション 西より



3. SK2 遺物 sy 都度 東より



4. SK3 セクション 北より



5. SI3・4・SK1 完堀 西より



6. SK8 遺物出土 南西より



7. SK11～13 セクション 東より

5 区
図版
19

2 区
図版
20

2区SI01出土遺物



2区SI02出土遺物



2区SI03出土遺物



2区SK02出土遺物



2区SK04出土遺物



2区SK10出土遺物



0 1/4 10cm


2区
図版
21

2区SK16出土遺物



1

2区SK17出土遺物



1

2区SK18出土遺物



1

2区SK19出土遺物



1

2区SK34出土遺物



1

2区SK40出土遺物



1



3



4



2



6



7

2区SK41出土遺物



1



2区

図版
22

2区遺構外出土遺物



2



3



4



5



6



7



8



9



10



11



12



13



14



15



16



17



18



19



21



22



23



24



28



29



30



31



32



33



34



35

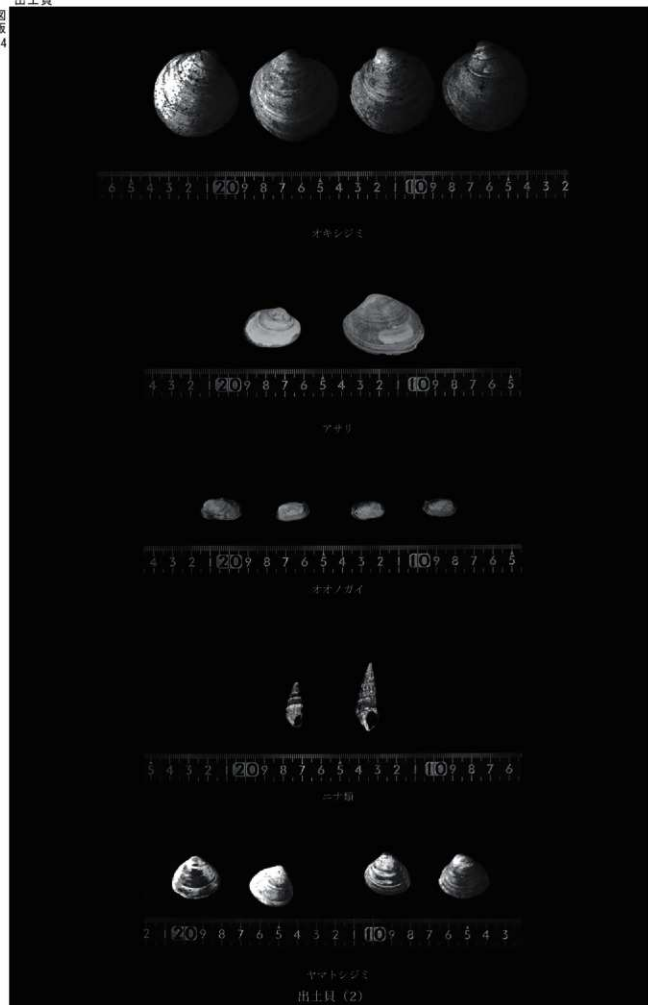



36



37





報告書抄録

ふりがな	あかみどういせき（ちゅうおうちく）						
書名	赤弥堂遺跡（中央地区）						
副書名	鳥宮遺地等総合整備事業（旧い千支類型）飯田地区 埋蔵文化財発掘調査報告書						
巻次							
シリーズ名							
シリーズ番号							
編著者名	大賀 健 関口 修 黒澤 春彦						
編集機関	有限会社 勾玉工房Mogi						
所在地	〒286-0203 千葉県富里市久能 238-100 TEL.0476 (92)0658						
発行年月日	西暦 2 0 1 0 年 3 月 15 日						
ふりがな 所収遺跡	ふりがな 所在地	コード	北緯	東経	調査期間	調査面積 ㎡	調査原因
		市町村 道路番号	° N	° E			
000001 赤弥堂遺跡 （中央地区）	千葉県土浦市久能238-100 遺跡	08203 003	36° 06' 19"	146° 10' 21"	2008/11/10 ～ 2008/12/28	2,300 ㎡	千葉県埋蔵文化財発掘調査事業 （旧い千支類型）
所収遺跡名	種別	主な時代	主な遺構		主な遺物		特記事項
赤弥堂遺跡 （中央地区）	集落	縄文時代 古墳時代 奈良・平安時代 幕 城	聖穴住居跡（貝塚） 竃穴 土坑 ビット 住居跡 古墳 方形周溝墓 土坑 ビット 土坑		縄文早期（弥生文系、茅山式） 縄文前期（期山式・黒土式・浮島式式・十三番式） 縄文中葉（阿玉式・玉割ト斗式・加藤利E式） 縄文後期（飯之内式・大割A式） 石製品（石鏃・打製石斧・石鏃など） 古墳前期（土師器・滑石製埴輪品） 古墳中期（土師器） 古墳後期（滑石製埴輪品） 中世（室形用等・丸輪等・かむらび）		

赤弥堂遺跡（中央地区）

— 千葉県埋蔵文化財発掘調査事業（旧い千支類型）飯田地区埋蔵文化財発掘調査報告書 —
平成 2 2 年 3 月 15 日発行

編 集 ・ 発 行 土浦市教育委員会
 〒300-4115 茨城県土浦市藤沢 975 番地
 TEL.029 (826) 1111
 有限会社 勾玉工房Mogi
 〒286-0203 千葉県富里市久能 238-100
 TEL.0476 (92)0658

印 刷 株式会社 エイティー
 〒289-1115 千葉県八街市八街13 211
 TEL.043 (444) 2024