田中谷遺跡
塚山古墳
下がり松遺跡
角谷遺跡

法吉団地建設に伴う埋蔵文化財発掘調査報告書

写真図版編

2002年3月

島根県教育委員会

田中谷遺跡
塚山古墳
下がり松遺跡
角谷遺跡

法吉団地建設に伴う埋蔵文化財発掘調査報告書

写真図版編

2002年3月

島根県教育委員会

写真図版目次

図版1　法吉地区上空写真（1982年6月15日撮影）
図版2　調査区域遠景（南から）
図版3　田中谷遺跡Ⅰ区井戸（ＳＥ01）
図版4　塚山古墳土体部遺物出土状況（北から）
図版5　下がり松遺跡古墓跡群（ＳＸ07）
　　田中谷遺跡Ⅱ区出土木製品
図版6　松江市北部俯瞰写真（2000年12月撮影）
　　松江市北部俯瞰写真（1984年5月撮影）
図版7　松江市北部俯瞰写真（1973年4月撮影）
　　松江市北部俯瞰写真（1947年撮影）
図版8　法吉地区俯瞰写真（1962年撮影）
図版9　広吉地区遠景写真（1981年4月28日撮影）
　　広吉地区遠景写真（2001年3月6日撮影）
図版10　法吉地区遠景写真（1981年4月28日撮影）
　　広吉地区遠景写真（2001年3月6日撮影）
図版11　田中谷遺跡Ⅰ区調査前風景（北東から）
　　同　調査風景（南東から）
図版12　田中谷遺跡Ⅰ区全景（東から）
　　同　段丘上調査風景（北東から）
図版13　山ノ谷遺跡Ⅰ区ＳＩ01，02
　　同　ＳＩ05，06
　　同　ＳＩ05，06外周溝土層断面
図版14　田中谷遺跡Ⅰ区ＳＩ04完掘状況
　　同　ＳＩ04検出状況
　　同　ＳＩ04外周溝遺物出土状況
図版15　田中谷遺跡Ⅰ区ＳＢ01，02
　　同　ＳＢ04～07
　　同　ＳＢ08
図版16　田中谷遺跡Ⅰ区ＳＫ10
　　同　ＳＫ05，06検出状況
図版17　田中谷遺跡Ⅰ区ＳＫ06遺物出土状況（南から）
　　同　ＳＫ06遺物出土状況（北東から）
図版18　田中谷遺跡Ⅰ区ＳＥ01（南から）
　　同　ＳＥ01（南西から）
図版19　田中谷遺跡Ⅰ区ＳＥ01覆土断面
　　同上
　　同　ＳＥ01内面
図版20　田中谷遺跡Ⅰ区ＳＤ09，11，12，21，22
　　同　ＳＤ11遺物出土状況
図版21　田中谷遺跡Ⅰ区旧河道１全景（南西から）
　　同　旧河道１土層断面（１ライン）
図版22　田中谷遺跡Ⅰ区旧河道１土層断面（２ライン）
　　同　旧河道１土層断面（３ライン）
図版23　田中谷遺跡Ⅰ区旧河道１土層断面（４ライン）
　　同　旧河道１土層断面（Ｅ　Ｅ’ライン）
図版24　田中谷遺跡Ⅰ区旧河道１護岸２北端部
　　同　旧河道１護岸２（南東から）
図版25　田中谷遺跡Ⅰ区旧河道遺物出土状況（１）
　　同　旧河道遺物出土状況（２）
図版26　田中谷遺跡Ⅰ区旧河道遺物出土状況（３）
　　同　旧河道遺物出土状況（４）
　　同　旧河道遺物出土状況（５）
図版27　田中谷遺跡Ⅰ区旧河道遺物出土状況（６）
　　同　旧河道遺物出土状況（７）
　　同　旧河道遺物出土状況（８）
図版28　田中谷遺跡Ⅰ区旧河道２全景（南東から）
　　同　旧河道２土層断面　（Ａ－Ａ’）
図版29　田中谷遺跡Ⅰ区旧河道２土層断面（Ｂ－Ｂ’）
　　同　（Ｃ　Ｃ’）
　　同　（Ｄ－Ｄ’）
図版30　田中谷遺跡Ⅰ区旧河道２遺物出土状況（西から）
　　同　（北から）
図版31　田中谷遺跡Ⅰ区ＳＩ01，02，05，06出土遺物
図版32　山ノ谷遺跡Ⅰ区ＳＩ04、ＳＢ04～07出土遺物
図版33　田中谷遺跡Ⅰ区ＳＢ04～07出土遺物
図版34　田中谷遺跡Ⅰ区ＳＫ09，10，05，06出土遺物
図版35　山ノ谷遺跡Ⅰ区ＳＫ05，06出土遺物
　　同　ＳＥ01出土遺物
図版36　山ノ谷遺跡Ⅰ区ＳＥ01井戸枠
　　同　同内面細部

図版37　庄中谷遺跡Ⅰ区ＳＤ09，11，12，21出土遺物
図版38　用中谷遺跡Ⅰ区旧河道１出土遺物（１）
図版39　田中谷遺跡１区旧河道１出土遺物（２）
図版40　用中谷遺跡Ⅰ区旧河道１出土遺物（３）
図版41　田中谷遺跡１区旧河道１出土遺物（４）
図版42　用中谷遺跡Ⅰ区旧河道１出土遺物（５）
図版43　田中谷遺跡Ⅰ区旧河道１出土遺物（６）
図版44　用中谷遺跡Ⅰ区旧河道１出土遺物（７）
図版45　田中谷遺跡Ⅰ区旧河道１出土遺物（８）
図版46　用中谷遺跡Ⅰ区旧河道１出土遺物（９）
図版47　田中谷遺跡Ⅰ区旧河道１出土遺物（10）
図版48　山中谷遺跡１区旧河道１出土遺物（11）
図版49　用中谷遺跡Ⅰ区旧河道１出土遺物（12）
図版50　山中谷遺跡１区旧河道１出土遺物（13）
図版51　用中谷遺跡Ⅰ区旧河道１出土遺物（14）
図版52　山中谷遺跡１区旧河道１出土遺物（15）
図版53　用中谷遺跡Ⅰ区旧河道１出土遺物（16）
図版54　田中谷遺跡Ⅰ区旧河道１出土遺物（17）
図版55　用中谷遺跡Ⅰ区旧河道２出土遺物（１）
図版56　用中谷遺跡Ⅰ区旧河道２出土遺物（２）
図版57　山中谷遺跡１区旧河道２出土遺物（３）
図版58　用中谷遺跡Ⅰ区旧河道２出土遺物（４）
図版59　田中谷遺跡Ⅱ区調査前（北から）
　同　遠景（東から）
図版60　田中谷遺跡Ⅱ－１区全景（南から）
　同　全景（北から）
図版61　用中谷遺跡Ⅱ－１区第１しがらみ状遺構
　四脚壁出土状況
　同　第２しがらみ状遺構（東から）
　同　第２しがらみ状遺構　斧柄出土状況図
図版62　田中谷遺跡Ⅱ－１区第３しがらみ状遺構（東から）
　同　第３しがらみ状遺構　鍬出土状況
　同　第３しがらみ状遺構　柱材出土状況
図版63　用中谷遺跡Ⅱ－１区第３しがらみ状遺構
　膜掛出土状況
　同　第４しがらみ状遺構（西から）
　同　杭列出土状況（南東から）
図版64　庄中谷遺跡Ⅱ－１区第４しがらみ状遺構
　籠状木器出土状況
　同　ＳＤ01検出状況（北東から）
　同　ＳＤ01完掘状況
図版65　用中谷遺跡Ⅱ－１区ＳＤ02（南東から）
　同　ＳＤ02（北西から）
　同　ＳＤ03（南から）
図版66　山中谷遺跡Ⅱ　１Ｋピット群（北西から）
　用中谷遺跡Ⅱ－２区旧河道２，３（南西から）
図版67　山中谷遺跡Ⅱ－１Ｋ第Ⅱ層出土遺物
図版68　用中谷遺跡Ⅱ－１区第Ⅱ層出土遺物
図版69　田中谷遺跡Ⅱ－１区第Ⅲ層，旧河道１出土遺物
図版70　用中谷遺跡Ⅱ－１区旧河道１，２出土石器
　同　第Ⅲ層出土木製品
　同　第Ⅱ・Ⅲ層出土木製品
図版71　田中谷遺跡Ⅱ－１区第１しがらみ状遺構出土遺物
図版72　山中谷遺跡Ⅱ－１Ｋ第１しがらみ状遺構出土遺物
　同　第２しがらみ状遺構出土遺物
図版73　田中谷遺跡Ⅱ－１Ｋ第２しがらみ状遺構出土遺物
図版74　用中谷遺跡Ⅱ－１区第２しがらみ状遺構出土遺物
　同　第３しがらみ状遺構出土遺物
図版75　用中谷遺跡Ⅱ－１区第３しがらみ状遺構出土遺物
図版76　用中谷遺跡Ⅱ－１区第３しがらみ状遺構出土遺物
図版77　田中谷遺跡Ⅱ－１Ｋ第４しがらみ状遺構出土遺物
図版78　用中谷遺跡Ⅱ－１区第４しがらみ状遺構出土遺物
　同　第４しがらみ状遺構出土遺物
　用中谷遺跡Ⅱ－２区旧河道２出土遺物
　用中谷遺跡Ⅱ－１区ＳＤ02出土遺物
図版79　田中谷遺跡Ⅱ－１Ｋ第１旭出土遺物
　用中谷遺跡Ⅱ－２区旧河道２出土遺物
　同上
図版80　用中谷遺跡Ⅱ－２区旧河道３出土遺物
　同　第Ⅲ層出土遺物
図版81　山中谷遺跡Ⅳ区調査前
　同　全景（南から）
図版82　田中谷遺跡Ⅳ区用河道調査区北壁
　同　Ⅳ区柱穴群ＳＥ01、ＳＩ01
図版83　用中谷遺跡Ⅳ区ＳＤ01

同　ＳＢ02，03
図版84　田中谷遺跡Ⅳ区加工段２完掘
同　ＳＫ01
同　ＳＸ02
図版85　田中谷遺跡Ⅳ区出土弥生土器
同　加工段、柱穴列２、ＳＸ02出土遺物
図版86　田中谷遺跡Ⅳ区柱穴列２、加工段２、
ＳＸ01、遺構外出土遺物
図版87　田中谷遺跡Ⅳ区遺構外出土遺物
図版88　田中谷遺跡Ⅴ　Ｓ区　（東から）
同　（北から）
図版89　田中谷遺跡Ⅴ－Ｓ区ＳＩ01
同　ＳＢ01遺物出土状況
同　ＳＢ01完掘
図版90　田中谷遺跡Ⅴ－Ｓ区ＳＢ01（西より）
同　加工段１
同　加工段１遺物出土状況（真上から）
図版91　田中谷遺跡Ⅴ－Ｓ区ＳＤ01
同　ＳＤ01断面
同　石列（南から）
図版92　田中谷遺跡Ⅴ　Ｅ、Ｗ区調査前
同　Ⅴ－Ｅ区　調査区全景（北東から）
図版93　田中谷遺跡Ⅴ－Ｅ区ＳＢ11・13・15
同　ＳＢ19～22
図版94　田中谷遺跡Ⅴ－Ｅ区ＳＢ02～04
同　ＳＢ06
同　ＳＢ13
図版95　田中谷遺跡Ⅴ－Ｅ区ＳＢ25
同　ＳＤ33
同　ＳＢ07完掘
同　ＳＢ15
図版96　田中谷遺跡Ⅴ－Ｅ区ＳＢ15断面
同　ＳＢ20
同　ＳＢ20断面
図版97　田中谷遺跡Ⅴ－Ｅ区ＳＢ24
同　ＳＤ05
同　ＳＤ10，11
図版98　田中谷遺跡Ⅴ－Ｅ区旧河道4（南から）
同　ＳＤ20，旧河道4，5（北から）
図版99　田中谷遺跡Ⅴ－Ｅ区旧河道4・断面
同　旧河道5
同　ＳＥ01（南から）
図版100　田中谷遺跡Ⅴ　Ｅ区ＳＥ01上層の土器溜まり
同　ＳＥ01管玉出土状況
同　ＳＤ20上層堆積状況
図版101　田中谷遺跡Ⅴ－Ｅ区ＳＥ01遺物出土状況
同　ＳＥ01
図版102　田中谷遺跡Ⅴ－Ｗ区空中写真（上空から）
同　空中写真（北から）
図版103　田中谷遺跡Ⅴ－Ｗ区ＳＩ02（北から）
同　ＳＩ02（東から）
同　ＳＩ03新段階
図版104　田中谷遺跡Ⅴ－Ｗ区ＳＩ03断面
同　ＳＩ03異構断面
同　ＳＩ03古段階
図版105　田中谷遺跡Ⅴ－Ｗ区ＳＢ30
同　ＳＢ30加工段断面
同　ＳＫ07
図版106　田中谷遺跡Ⅴ－Ｗ区加工段４断面
同　加工段４
同　加工段５遺物出土状況
図版107　田中谷遺跡Ⅴ－Ｗ区ＳＤ30断面
同　ＳＤ30遺物出土状況
図版108　田中谷遺跡Ⅴ－Ｗ区ＳＸ02
同　ＳＸ02断面
同　ＳＸ03
図版109　田中谷遺跡Ⅴ－Ｓ区ＳＩ01上層、ＳＢ01出土遺物
図版110　田中谷遺跡Ⅴ　Ｓ区ＳＢ01出土遺物
図版111　田中谷遺跡Ⅴ－Ｓ区ＳＢ01出土遺物
図版112　田中谷遺跡Ⅴ－Ｓ区加工段１出土遺物
図版113　田中谷遺跡Ⅴ－Ｓ区加工段１、ＳＤ01、
ＳＫ02、遺構外出土遺物
図版114　田中谷遺跡Ⅴ－Ｓ区トレンチ、ＳＫ02
出土遺物、鉄滓
図版115　田中谷遺跡Ⅴ　Ｅ区ＳＢ15，19，25，28，
ＳＤ07，13，17，19、ＳＫ03，05出土遺物

図版116　田中谷遺跡Ⅴ－Ｅ区旧河道４出土遺物
図版117　田中谷遺跡Ⅴ－Ｅ区旧河道１～３，５出土遺物
図版118　田中谷遺跡Ⅴ－Ｅ区ＳＤ20、ＳＥ01周辺出土遺物
図版119　田中谷遺跡Ⅴ　Ｅ区ＳＤ20、ＳＥ01周辺出土遺物、
遺構外出土遺物
図版120　田中谷遺跡Ⅴ－Ｅ区出土石製品
図版121　田中谷遺跡Ⅴ－Ｅ区ＳＥ01、旧河道４出土人製品
図版122　田中谷遺跡Ⅴ－Ｗ区ＳＩ02，03、加工段２、
ＳＤ21出土遺物
図版123　田中谷遺跡Ⅴ－Ｗ区ＳＢ30、
加工段３、ＳＫ07，08出土遺物
図版124　田中谷遺跡Ⅴ－Ｗ区柱穴列４、ＳＢ34、
加工段４出土遺物
図版125　田中谷遺跡Ⅴ－Ｗ区加工段４，５出土遺物
図版126　田中谷遺跡Ⅴ　Ｗ区加工段５、ＳＸ01、
ＳＤ24、25出土遺物
図版127　田中谷遺跡Ⅴ　Ｗ区ＳＤ29，30出土遺物
図版128　田中谷遺跡Ⅴ－Ｗ区ＳＤ30，31出土遺物
図版129　田中谷遺跡Ⅴ　Ｗ区ＳＤ32，33出土遺物
図版130　田中谷遺跡Ⅴ－Ｗ区ＳＤ34、
ＳＫ10～12出土遺物
図版131　田中谷遺跡Ⅴ－Ｗ区ＳＫ13，16，
17、ＳＸ02出土遺物
図版132　田中谷遺跡Ⅴ　Ｗ区ＳＸ02出土遺物
図版133　田中谷遺跡Ⅴ－Ｗ区ＳＸ02出土遺物
図版134　田中谷遺跡Ⅴ　Ｗ区ＳＸ02出土遺物
図版135　田中谷遺跡Ⅴ－Ｗ区ＳＸ02出土遺物
図版136　田中谷遺跡Ⅴ－Ｗ区ＳＸ02出土遺物
図版137　田中谷遺跡Ⅴ　Ｗ区ＳＸ03出土遺物
包含層出土遺物
図版138　田中谷遺跡Ⅴ－Ｗ区包含層出土遺物
図版139　田中谷遺跡Ⅴ－Ｗ区包含層出土遺物
図版140　田中谷遺跡Ⅴ－Ｗ区包含層出土遺物
図版141　塚山古墳遠景（東から）
同　周堀、外堤
図版142　塚山古墳１トレンチ葺石
同　１トレンチ墳丘盛土断面
同　１トレンチ埴輪出土状況
図版143　塚山古墳１トレンチ・Ｐ１半截
同　１トレンチ・杭列
同　２トレンチ
図版144　塚山古墳３トレンチ
同　８トレンチ
図版145　塚山古墳３トレンチ葺石崩落状況
同　３トレンチ由壁周掘土層
同　８トレンチ南壁
図版146　塚山古墳８トレンチＰ２断面
同　４トレンチ
同　５トレンチ
図版147　塚山古墳６トレンチ
同　７トレンチ葺石検出状況
同　７トレンチ墳端検出状況
図版148　塚山古墳ＳＸ01縦検出状況（東から）
同　ＳＸ01下層遺構
図版149　塚山古墳ＳＸ01（トレンチ拡張前）
同　ＳＸ01断面
同　ＳＸ01完掘（北から）
図版150　塚山古墳墳丘裏土掘削前風景（南西から）
同　主体部検出状況（北から）
図版151　塚山古墳主体部検出状況（西から）
同　墳形復元（東から）
図版152　塚山古墳主体部上面検出状況（南から）
同　全景（東から）
図版153　塚山古墳主体部全景（北から）
図版154　塚山古墳主体部北側遺物出土状況（北から）
図版155　塚山古墳主体部北側遺物出土状況（東から）
同　鏡出土状況（北から）
同　北側鉄鏡出土状況（東から）
図版156　塚山古墳主体部全景（南から）
図版157　塚山古墳主体部南側遺物出土状況（南から）
図版158　塚山古墳主体部南側遺物出土状況（東から）
同　（俯瞰）
同　（北東から）
図版159　塚山古墳主体部遺物取り上げ後全景（西から）
同　（北東から）
同　（南から）

図版160　塚山古墳主体部土層堆積状況（南から）
同　（短甲周辺）
同　（鏡周辺）
図版161　塚山古墳主体部下部横断面（北から）
同　北側盛土準備状況（西から）
同　調査風景
図版162　塚山古墳出土円筒埴輪
図版163　塚山古墳出土円筒埴輪・朝顔形埴輪
図版164　塚山古墳出土形象埴輪
図版165　塚山古墳出土形象埴輪
図版166　塚山古墳出土須恵器
図版167　塚山古墳出土須恵器・土師器
図版168　塚山古墳１トレンチＰ１内、
２トレンチＳＸ01出土遺物
図版169　塚山古墳ＳＸ01出土遺物
図版170　塚山古墳ＳＸ01出土遺物
図版171　塚山古墳主体部出土刀剣
図版172　塚山古墳主体部出土鉄剣、刀子
図版173　塚山古墳主体部出土刀子
図版174　塚山古墳主体部出土鏃ほか
図版175　塚山古墳主体部出土短甲（上：外面、下：内面）
同　後胴押付板（上：外面、下：内面）
図版176　塚山古墳主体部出土短甲左脇部（左：外面、右：内面）
同　右脇部（左：外面、右：内面）
図版177　塚山古墳主体部出土鏡（鏡背面）
同　（鏡表面）
図版178　塚山古墳主体部出土鏡
同　鉇孔
同　櫛
同　玉類
図版179　下がり松遺跡全景（東から）
同　（北東から）
図版180　下がり松遺跡全景（北から）
同　（西から）
図版181　下がり松遺跡全景（南から）
同　調査前遠景（北西から）
図版182　下がり松遺跡ＳＩ01床面検出状況（南から）
同　ＳＩ01、ＳＤ05（南東から）
同　ＳＢ01（東から）
図版183　下がり松遺跡ＳＢ03（東から）
同　ＳＢ04（東から）
同　ＳＢ05、ＳＤ06、
ＳＫ02、ＳＫ03（南から）
図版184　下がり松遺跡ＳＢ06（南から）
同　ＳＢ07（南より）
同　ＳＢ08（南東より）
図版185　下がり松遺跡ＳＢ09（北東から）
同　ＳＢ10
同　ＳＢ11
図版186　下がり松遺跡加工段１（北から）
同　加工段２（北から）
同　加工段４（南から）
図版187　下がり松遺跡ＳＤ02（東から）
同　ＳＤ01・02（北東から）
同　ＳＤ03・04（南から）
図版188　下がり松遺跡ＳＤ03・04（北から）
同　ＳＤ07（南西から）
同　ＳＤ08（東から）
図版189　下がり松遺跡ＳＤ09（北から）
同　ＳＤ10（南から）
同　ＳＤ11（北東より）
図版190　下がり松遺跡ＳＤ12（南東から）
同　ＳＤ13（南東から）
同　ＳＤ14（南東より）
図版191　下がり松遺跡ＳＤ14、15、16（東から）
同　ＳＤ17（東から）
同　ＳＤ18（東から）
図版192　下がり松遺跡ＳＤ21、22、23、24（北から）
同　ＳＤ21、22、23、24（北から）
図版193　下がり松遺跡ＳＫ01（南から）
同　ＳＫ04（南から）
同　ＳＫ05（東から）
図版194　下がり松遺跡ＳＫ06・07（東から）
同　ＳＫ07セクション
同　ＳＫ08
図版195　下がり松遺跡ＳＫ09（南から）

同　ＳＫ10（北から）
同　ＳＫ11（南から）
図版196　下がり松遺跡ＳＫ12・14（南から）
同　ＳＫ13（南から）
同　ＳＫ15（南から）
図版197　下がり松遺跡ＳＫ16（東から）
同　ＳＸ01、02（東から）
同　ＳＸ02土層（西から）
図版198　下がり松遺跡谷部断面状況（北から）
同　平坦部全景（北から）
図版199　下がり松遺跡Ｓ１01、ＳＢ01、加工段１出土遺物
同　ＳＢ03、06、加工段２出土遺物
同　ＳＤ01、02出土遺物
図版200　下がり松遺跡ＳＢ07～11出土遺物
図版201　下がり松遺跡ＳＤ04、08、14出土遺物
同　ＳＤ04、14、15
同　ＳＤ15、16
図版202　下がり松遺跡ＳＤ15、16出土遺物
同　ＳＤ17、18、ＳＫ05、06出土遺物
同　ＳＸ01出土遺物
図版203　下がり松遺跡ＳＸ01出土遺物
同　ＳＸ02出土遺物
図版204　下がり松遺跡ＳＸ02出土遺物
同　谷部第Ⅳ、Ⅱ層出土遺物
同　谷部第Ⅱ層出土遺物
図版205　下がり松遺跡谷部第Ⅱ層出土遺物
図版206　下がり松遺跡谷部第Ⅱ層出土遺物
同　遺構に伴わない出土遺物
図版207　下がり松遺跡古墓遠景（北から）
同　調査前全景（北から）
図版208　下がり松遺跡古墓調査前全景（北東から）
同　調査後全景（北東から）
図版209　下がり松遺跡古墓基域（北から）
同　（南西から）
図版210　下がり松遺跡古墓墓域検出状況（南東から）
同　（南西から）
同　（北東から）
図版211　下がり松遺跡古墓平坦面検出状況（墓域側から）
同　完掘状況（北から）
同　土手断面
図版212　下がり松遺跡古墓基域上面（北東から）
同　ＳＸ03、04検出状況（南から）
図版213　下がり松遺跡古墓基壇ＳＸ03　土層断面
同　ＳＸ04　土層断面
同　ＳＸ05　検出状況
図版214　下がり松遺跡古墓木棺横断面
同　縦断面（南側）
同　（北側）
図版215　下がり松遺跡古墓基域盛土中礫検出状況
同　木棺下ＳＸ07検出状況
同　縦断面
図版216　下がり松遺跡古墓ＳＸ06上面検出状況
同　土層堆積状況
同　礎出土状況
図版217　下がり松遺跡古墓木棺出土遺物（１）
図版218　下がり松遺跡古墓基壇出土遺物（２）
図版219　下がり松遺跡古墓木棺出土遺物（３）
図版220　下がり松遺跡古墓基域出土遺物（４）
図版221　下がり松遺跡古墓木棺出土遺物（５）
同　ＳＸ06出土遺物
図版222　角谷遺跡遠景（東から）
同　空中写真
図版223　角谷遺跡空中写真
同　台頂部から南尾根筋
図版224　角谷遺跡土橋
同　土橋から台頂部
同　低状平坦面盛土状況（東から）
図版225　角谷遺跡土橋土層断面
同　ピット群
図版226　角谷遺跡出土遺物
図版227　炭化材試料
図版228　炭化材の組織



法吉地区上空写真（1982年6月15日撮影）

（A－B 塚山古墳　以下同）

図版2

調査区域遠景（南から）

田中谷遺跡Ⅰ区　井戸（SE01）



塚山古墳主体部遺物出土状況（北から）

下がり松遺跡古墓茶毘跡（SX07）

田中遺跡Ⅱ区出土木製品

図版6



松江市北部俯瞰写真（2000年12月撮影）

松江市北部俯瞰写真（1984年5月撮影）

松江市北部俯瞰写真（1973年4月撮影）

松江市北部俯瞰写真（1947年撮影）

図版8

法吉地区俯瞰写真（1962年撮影）

法吉地区遠景写真（1981年4月28日撮影）

法吉地区遠景写真（2001年3月6日撮影）

法吉地区遠景写真（1981年4月28日撮影）

法吉地区遠景写真（2001年3月6日撮影）

田中谷遺跡Ⅰ区　調査前風景（北東から）

同　　調査風景（南東から）

田中谷遺跡Ⅰ区　全景（東から）

同　　段丘上調査風景（北東から）

SI01, 02

SI05, 06

SI05, 06外周溝
土層断面

図版14

SI04完掘状況

SI04検出状況

SI04外周溝
遺物出土状況

SB01, 02



SB04～07

SB08

図版16

SK10

SK05, 06検出状況

田中谷遺跡Ⅰ区



田中谷遺跡Ⅰ区　SK06遺物出土状況（南から）

同　　SK06遺物出土状況（北東から）

図版18



田中谷遺跡Ⅰ区　SE01（南から）



同　　SE01（南西から）

SE01覆土断面

同　上

同
SE01内面

図版20

SD09, 11, 12, 21, 22

SD11遺物出土状況

田中谷遺跡Ⅰ区　旧河道1全景（南西から）

同　　旧河道１土層断面（1ライン）

図版22

田中谷遺跡Ⅰ区　旧河道1　土層断面（2ライン）

同　　旧河道1土層断面（3ライン）

田中谷遺跡Ⅰ区　旧河道1　土層断面（4ライン）

同　　旧河道1土層断面（E—E'ライン）

図版24

旧河道1流路2
北端部

同
（南東から）

田中谷遺跡Ⅰ区

田中谷遺跡Ⅰ区　旧河道遺物出土状況（1）

同　　旧河道遺物出土状況（2）

旧河道遺物
出土状況（3）

同
出土状況（4）

同
出土状況（5）

旧河道遺物
出土状況（6）

同
出土状況（7）

同
出土状況（8）

田中谷遺跡Ⅰ区

図版28

旧河道2全景
（南東から）

旧河道2土層断面
（A－A'）



旧河道2土層断面
（B－B'）

同
（C－C'）

同
（D－D'）

図版30

旧河道2遺物出土状況
（西から）



同
（北から）

田中谷遺跡Ⅰ区





田中谷遺跡Ⅰ区　SI01, 02, 05, 06　出土遺物

11−1

11−2

11−3

11−4

11−6

11−9

11−8

11−10

11−12

11−13

11−14

11−17

11−5

11−15

11−7

11−16

15−6

15−7

15−8

15−9

15−10

15−11

15−2

15−1

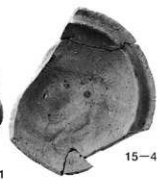
15−4

田中谷遺跡Ⅰ区　SI04、SB04〜07　出土遺物





田中谷遺跡Ⅰ区　SB04～07　出土遺物

21−1

21−2

21−3

21−4

21−5

21−6

22−2

22−1

25−1

25−2

25−7


25−10

25−22

25−4

25−9

25−5

25−17

25−21

25−23

25−24

田中谷遺跡Ⅰ区　SK09, 10, 05, 06　出土遺物

25−3

25−6

25−8

25−16

25−12

25−20

25−18

田中谷遺跡Ⅰ区　SK05, 06　出土遺物

28−1

28−2

28−3

28−4

28−5

28−6

28−7

28−8

同　　SE01　出土遺物

田中谷遺跡Ⅰ区　SE01　井戸枠

同　　同内面細部

33−1

33−2

33−3

33−4

33−11

33−5

33−6

33−7

33−8

33−9

33−12

33−10

田中谷遺跡Ⅰ区　SD09, 11, 12, 21　出土遺物

図版38

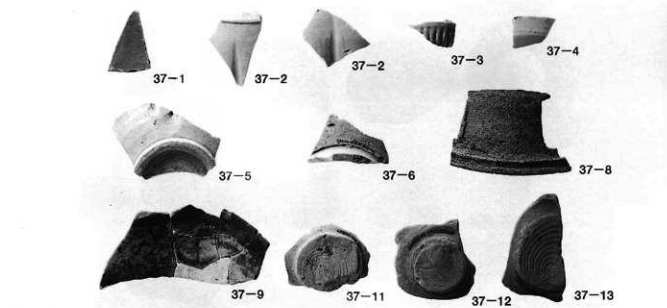





田中谷遺跡Ⅰ区　旧河道1　出土遺物（1）

39−1

39−4

39−5

39−7

39−9

39−11

39−14

39−15

39−20

39−23

39−24

39−26

田中谷遺跡Ⅰ区　旧河道1　出土遺物（2）

39−27

39−28

39−29

39−36

39−38

39−39

39−40

39−41

39−42

39−43

39−46

39−47

田中谷遺跡Ⅰ区　旧河道1　出土遺物（3）