写　真　図　版

（郡山遺跡第 243 次調査）

調査区　全景（南西から）

調査区中央部　全景（北から）

写真図版 1　調査区全景

SI44　全景（南から）

SI45　全景（南から）

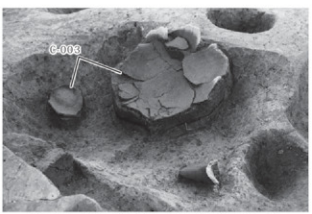

SI45P3　遺物（C-003）出土状況（南東から）

SI46　全景（南から）

SI46 カマド　全景（南から）

SI47　全景（東から）

SI47　遺物（Kd-001）出土状況（南から）

SI48　全景（南東から）

写真図版 2　竪穴住居跡（1）

SI48 カマド　遺物（C-031）出土状況（南東から）

SI48　遺物（C-028）出土状況（南から）



SI48　遺物（C-023・024・026）出土状況（西から）

SI48　遺物（C-027）出土状況（南東から）

SI48 カマド　遺物（C-029）出土状況（南東から）

SI49　全景（南から）



SI49 カマド　全景（南から）



SI49 カマド周辺　遺物出土状況（南から）

写真図版 3　竪穴住居跡（2）



SI49 カマド右脇　遺物（C-040 他）出土状況（南から）

SI49 カマド左脇　遺物（C-038）出土状況（南から）

SI49P1　遺物（E-005）出土状況（北から）

SI50　全景（南から）



SI50P6　断面・遺物（E-012）出土状況（南から）

SI51　全景（南から）


SI51P1　遺物（N-007）出土状況（西から）

SI51 掘り方　遺物（N-008）出土状況（北から）

写真図版 4　竪穴住居跡（3）



SI52　全景（南から）

SI53　全景（南から）

SI53　遺物（E-019）出土状況（南から）

SI54　全景（東から）

SI54 カマド　全景（東から）

SI54　遺物（C-074）出土状況（東から）

SI54P3　遺物（C-073・167）出土状況（東から）

SI54P4　礫出土状況（西から）

写真図版 5　竪穴住居跡（4）

SI55　遺物出土状況（南東から）

SI55　遺物（C-077）出土状況（南から）

SI55　遺物（C-080）出土状況（南から）

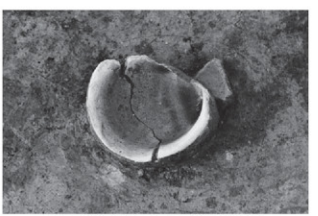

SI55　遺物（C-081）出土状況（南から）



SI55　遺物（C-082）出土状況（南から）

写真図版6　竪穴住居跡（5）

SI55　遺物（C-083）出土状況（南西から）

SI55　遺物（E-024）出土状況（南から）

SI55　遺物（E-025）出土状況（北西から）

SI55　全景（南東から）



SI55 カマド　全景（南から）

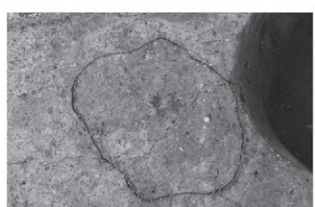

SI55　赤色物質粒子　検出状況（南から）



SI55P1　灰白色粘土　検出状況（南から）

SI56　全景（南東から）

写真図版 7　竪穴住居跡（6）



SI57　全景（南東から）

SI57 カマド　全景（南東から）



SI57　遺物（C-089 ～ 091）出土状況（南東から）

SI57　遺物（C-092）出土状況（南から）

SI58　全景（南から）

SI59　全景（南東から）

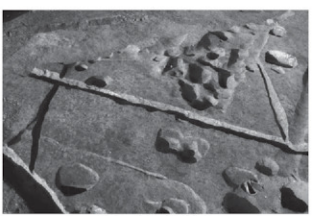

SI60　全景（南から）

SI60 カマド　全景（南から）

写真図版 8　竪穴住居跡（7）

SI60P3　断面（南から）

SI60P3　遺物（C-096）出土状況（南から）

SI60P6　断面（南から）

SI60　遺物（C-098）出土状況（南から）

SI61　全景（南東から）



SI62　全景（北から）

SI63　全景（南から）

SI64　全景（南から）

写真図版9　竪穴住居跡（8）



SI65　全景（南西から）

SI66 掘り方　全景（南から）

SI67　全景（南から）



SI67　遺物（C-115）出土状況（南から）

SI67　遺物（C-116）出土状況（南から）

SI67P1　遺物（C-110）出土状況（南から）



SI67P4　遺物（C-111）出土状況（南から）

SI68　全景（南から）

写真図版 10　竪穴住居跡（9）



SB3　全景（南から）

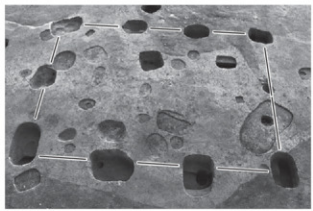

SB19　全景（北から）



SB20　全景（南東から）



SB21　全景（北から）

SB22　全景（東から）

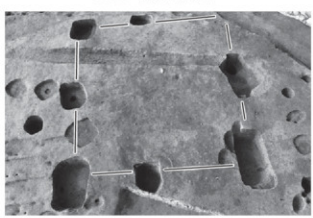

SB23　全景（東から）

SB24　全景（南から）



SB25　全景（西から）

写真図版 11　掘立柱建物跡

SD11　全景（西から）

SD11　断面B（東から）



SD11　遺物（C-150・152）出土状況（西から）

SD26　全景（南から）

SD27　全景（西から）

SD28　全景（西から）

SD29　全景（北東から）

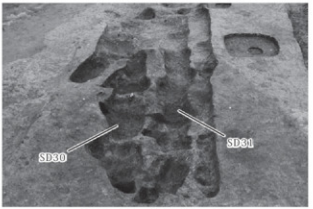

SD30・31　全景（南から）

写真図版12　区画施設・溝跡（1）

SD32　全景（西から）



SD33　全景（北西から）

SD34　全景（南から）

SD35　断面（西から）

小溝状遺構 A 群　全景（南東から）

小溝状遺構 B 群　全景（南から）



小溝状遺構 C 群　全景（南から）

小溝状遺構 D 群北側　全景（南から）

写真図版 13　溝跡（2）・小溝状遺構群



SK1　全景（北から）



SK2　全景（南から）

SK2　遺物出土状況（南から）



SK2　遺物（E-032）出土状況（北から）

SK3　全景（南東から）

SK4　全景（南から）

Pit24　全景（南から）

Pit31　遺物出土状況（南から）

写真図版14　土坑・ピット

1トレンチ　全景（北から）

2トレンチ　全景（北から）



1トレンチ東壁　基本層序（西から）

2トレンチ東壁　基本層序（北西から）

3トレンチ　全景（北から）

3トレンチ西壁　基本層序（東から）

写真図版15　下層調査・基本層序（1）

4トレンチ　全景（南東から）

4トレンチ西壁　基本層序（東から）

1トレンチ　遺物（A-001）出土状況（南から）

1トレンチ　遺物（A-002）出土状況（南から）

1トレンチ　遺物出土状況（南から）

2トレンチ　遺物出土状況（北から）

2トレンチ　遺物出土状況（北から）

2トレンチ　遺物出土状況（北から）

写真図版16　下層調査・基本層序（2）



1：SM107　2：SM129　3・4：SD26　5・6：SD27　7：SD28　8～11：SD29　12・13：SI44　14・15：SI45

写真図版 17　小溝状遺構群出土遺物・溝跡出土遺物・竪穴住居跡出土遺物（1）



1～10：SI46　11～16：SI47　17～21：SI48

写真図版18　竪穴住居跡出土遺物（2）

1
C-024(第27図-8)

2
C-026(第27図-9)

3
C-021(第27図-10)

4
C-023(第27図-11)

1～4：SI48

写真図版 19　竪穴住居跡出土遺物（3）

1～5：SI48　6～19：SI49

写真図版 20　竪穴住居跡出土遺物（4）



1～5：SI49　6～17：SI50

写真図版 21　竪穴住居跡出土遺物（5）



1～8：SI51　9：SI52　10～29：SI53

写真図版 22　竪穴住居跡出土遺物（6）



1 ～ 13：SI54　14 ～ 18：SI55

写真図版 23　竪穴住居跡出土遺物（7）

1
C-082(第49図-6)

2
C-085(第49図-7)

3
C-077(第50図-8)

4
C-083(第50図-9)



5
C-080(第50図-10)

6
E-025(第50図-11)

7
E-024(第50図-13)

8
E-023(第50図-12)

9
Kc-002(第50図-14)

1～9：SI55

写真図版 24　竪穴住居跡出土遺物（8）

1
C-086(第52図-1)

2
C-092(第55図-1)

3
C-091(第55図-2)

4
C-089(第55図-3)

5
C-090(第55図-4)

6
C-093(第57図-1)

7
C-095(第61図-1)

8
C-094(第61図-2)

9
C-096(第61図-3)

1：SI56　2～5：SI57　6：SI58　7～9：SI60

写真図版 25　竪穴住居跡出土遺物（9）



1：SI60　2・3：SI61　4～10：SI64　11・12：SI65　13～20：SI67

写真図版 26　竪穴住居跡出土遺物（10）



1～3：SI67　4～6：SB19　7：SB21　8～11：SD11

写真図版 27　竪穴住居跡出土遺物（11）・掘立柱建物跡出土遺物・区画施設出土遺物（1）



1～12：SD11　13・14：SK1　15～20：SK2

写真図版 28　区画施設出土遺物（2）・土坑出土遺物（1）



1～7：SK2　8：SK4　9：Pit44　10～18：遺構外出土遺物　19・20：X層出土遺物

写真図版 29　土坑出土遺物（2）・ピット出土遺物・遺構外出土遺物・X層出土遺物

写　真　図　版

（西台畑遺跡第 11 次調査）

調査区東側　全景 1（南から）

調査区東側　全景 2（北から）

写真図版 1　調査区全景

SI179　全景（南東から）

SI180　全景（南から）



SI180　遺物（C-005・006）出土状況（南東から）

SI181　全景（南から）



SI182　全景（東から）

SI182 カマド　全景（東から）

SI183　全景（南から）

SI184　全景（南東から）

写真図版2　竪穴住居跡（1）

SI184 周溝　遺物（Kd-001）出土状況（南から）

SI185　全景（南から）



SI185 北東側　遺物（C-015 他）出土状況（東から）



SI185　遺物（C-015・017・018）出土状況（北から）

SI186A　全景（南東から）

SI186AP5　礫出土状況（北西から）

SI186B　断面（東から）

SI187　全景（東から）

写真図版 3　竪穴住居跡（2）

SI188 掘り方　全景（南から）



SI189　全景（南東から）



SI190　全景（南東から）



SI190 カマド　全景（南東から）

SI190 カマド煙道　断面（南西から）



SI190　遺物（C-035~037・044）出土状況（西から）

SI190　遺物（C-043）出土状況（東から）



SI190　遺物（C-038・041）出土状況（南から）

写真図版 4　竪穴住居跡（3）

SI190　遺物（C-040）出土状況（南から）

SI190P2　遺物（C-042）出土状況（南から）

SI190 白色粘土塊　断面（北東から）

SI191　全景（南西から）

SI191 カマド　全景（西から）



SI192　全景（西から）

SI193　全景（南から）

SI193　遺物（C-052・054）出土状況（南から）

写真図版 5　竪穴住居跡（4）



SI193　遺物（E-006）出土状況（南から）



SI194　全景（南から）

SI195　全景（南から）

SI195 カマド　全景（南から）

SI196 掘り方　全景（西から）

SI197 掘り方　全景（南から）

SI198　全景（南から）

SI199　全景（南から）

写真図版6　竪穴住居跡（5）



SI199 カマド　検出状況（南から）

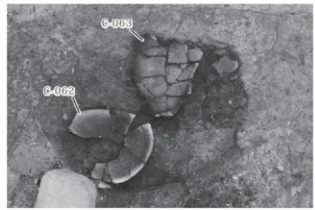

SI199 カマド脇　遺物（C-062・063）出土状況（南から）

SI199　遺物（C-067）出土状況（南から）

SI200　全景（南から）

SI200 カマド　全景（南から）

SI201　全景（東から）

SI202　全景（南から）

SI202 カマド　全景（南から）

写真図版 7　竪穴住居跡（6）



SI202 北東側　遺物（C-085 他）出土状況（西から）

SI202　遺物（N-001）出土状況（東から）

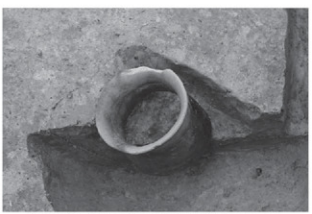
SI202P4　遺物（C-096）出土状況（東から）

SI203　全景（南から）

SI204 掘り方　全景（西から）

SI204　遺物出土状況（南から）

SI205 掘り方　全景（南西から）

SI206 掘り方　全景（南から）

写真図版 8　竪穴住居跡（7）



SI207　全景（南から）

SI208　全景（南から）

SI208 カマド　検出状況（南東から）

SI208P9・10　断面（南から）

SI209　全景（南から）

SI209　炭化材出土状況（南から）



SI210　全景（南から）

SI210 カマド　全景（南東から）

写真図版 9　竪穴住居跡（8）



SI210P5　遺物（C-136・138・140）出土状況（東から）

SI211　全景（南から）

SI212　全景（南から）

SI212 カマド　全景（南から）

SI242 カマド煙道　全景（南から）

SI243 掘り方　全景（南から）


SI248　全景（南から）

SI249 カマド　全景（南から）

写真図版 10　竪穴住居跡（9）

SI251　全景（西から）

SI252A　全景（南西から）

SI252A 周溝　遺物（N-005）出土状況（南東から）

SI252B　全景（南西から）

SI253 掘り方　全景（東から）



SI254 掘り方　全景（南西から）

SI255　全景（南西から）

SI255　遺物（E-024）出土状況（南東から）

写真図版 11　竪穴住居跡（10）


SB13　全景（北東から）


SB13P3　断面（北から）


SB14　全景（南から）

SB14P2　断面（東から）

SD82　全景（南から）

SD082　遺物（馬歯）出土状況（北から）

SD103　全景（北から）

SD104　全景（西から）

写真図版 12　掘立柱建物跡・区画施設（1）・溝跡（1）



SD105・106　全景（西から）



SD107・108　全景（東から）

SD109　全景（東から）

SD110　全景（北東から）

SD111　全景（北から）

SD112　全景（北から）

SA3　全景（北から）


SA3　根石検出状況（東から）

写真図版 13　区画施設（2）・溝跡（2）

調査区　井戸跡　全景（南から）

SE1　全景（南から）



SE2・3　全景（南から）



SE4・5　全景（南西から）

SE6　全景（西から）


SE7　全景（南から）

SE8　全景（東から）


SE9　全景（東から）

写真図版14　井戸跡（1）



SE8・9　断面（東から）



SE9　遺物（I-008・L-001）出土状況（南東から）

SE10　全景（南から）

SE11　全景（東から）

SE12　全景（南から）

SE13　全景（南から）

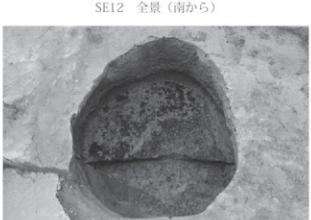

SE14　全景（南から）

SE15　全景（東から）

写真図版 15　井戸跡（2）



SE16　全景（南から）

SE17　全景（南から）

SE17　全景追加（東から）

SE17　遺物（L-002）出土状況（南から）

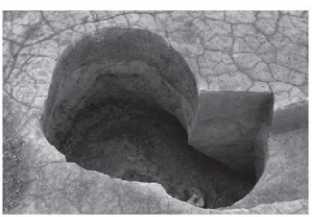

SE18　全景（南から）



SE19　全景（南から）



SE20・21　全景（南から）



SE22 導水管痕跡　検出状況（南から）

写真図版16　井戸跡（3）

SE22　断面（南から）



SE24　全景（西から）

SE25　全景（東から）



SE26　全景（東から）

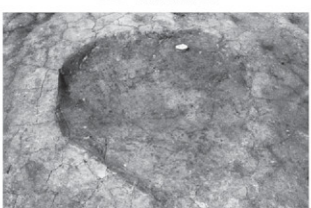

SK179　全景（南から）



SK180　全景（南から）

SK181　全景（南から）

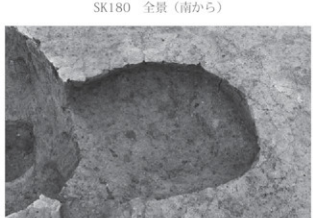

SK182　全景（南から）

写真図版 17　井戸跡（4）・土坑（1）

SK183　全景（南東から）

SK184　全景（南から）

SK185　全景（南から）

SK186　全景（南から）

SK187　完景（南から）

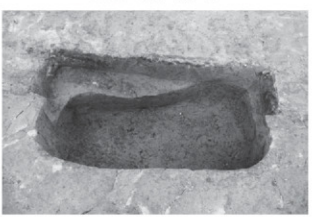
SK188　全景（南から）


SK189　全景（南から）


SK190　全景（南から）

写真図版18　土坑（2）

SK191　全景（南から）

SK192　全景（南から）

SK193　全景（東から）

SK194　全景（南東から）



SX1　全景（南から）

Pit7　遺物（C-180）出土状況（南から）

Pit196　遺物（C-187）出土状況（南西から）



Pit230　遺物出土状況（西から）

写真図版 19　土坑（3）・性格不明遺構・ピット



下層調査A区　全景（西から）

下層調査A区南東側　炭化物検出状況（南から）

下層調査A区　黄褐色砂質シルト層除去後（北から）



下層調査A区南東部Ⅶ層　検出状況（南から）



下層調査A区Ⅷ層粗砂　検出状況（南から）

写真図版20　下層調査（1）



下層調査 A 区　遺物出土状況（南から）

下層調査 A 区南東側　遺物出土状況 1（東から）

下層調査 A 区南東側　遺物出土状況 2（北から）



下層調査 A 区南東側　遺物出土状況 3（北西から）



下層調査 A 区南東側　遺物出土状況 4（東から）

写真図版 21　下層調査（2）


下層調査A区　遺物（B-004）出土状況（北から）

下層調査A区　遺物（B-006）出土状況（北から）

下層調査A区　遺物（B-003）出土状況（南から）

下層調査A区　遺物（B-052）出土状況（北から）

下層調査A区拡張部南壁　基本層序（北西から）

下層調査A区拡張部　遺物出土状況（南から）

下層調査A区　遺物（B-002）出土状況（南から）

下層調査A区　遺物（B-009）出土状況（西から）

写真図版22　下層調査（3）

下層調査 A 区東壁　基本層序（西から）

下層調査 A 区北壁　基本層序（南西から）

下層調査 A 区西壁　基本層序（南東から）

下層調査 A 区河川跡　断面（南西から）

下層調査 B 区　全景（南から）

下層調査 B 区Ⅴ層上面　検出状況（南から）


下層調査 B 区Ⅶ層上面　検出状況（南から）


下層調査 B 区東壁下段　基本層序（西から）

写真図版 23　下層調査（4）

下層調査B区X層　遺物出土状況（北から）

下層調査B区XⅠ層上面P1　全景（北西から）

下層調査C区　全景（西から）

下層調査C区北壁　基本層序（南から）

下層調査C区X層　遺物出土状況（東から）



下層調査C区　遺物（B-047他）出土状況（東から）

下層調査D区　全景（東から）

下層調査D区南壁　基本層序（北東から）

写真図版24　下層調査（5）



1：SD106　2：SD112　3：SE1　4・5・9：SE2　6～8・14：SE3　10～13：SE4　15：SE5

写真図版 25　溝跡出土遺物・井戸跡出土遺物（1）

1：SE6　2～4：SE7　5・6：SE8　7～11：SE9　12・13：SE10

写真図版 26　井戸跡出土遺物（2）

1
C-179(第131図-2)


2
E-026(第133図-1)

3
E-027(第135図-1)


4
I-005(第135図-2)

5
L-002(第138図-3)

6
E-028(第137図-1)

7
I-011(第137図-2)


8
I-006(第139図-1)

9
J-001(写真のみ)

10
I-007(第141図-1)

11
Kd-011(第141図-2)

12
C-001(第148図-1)

13
C-003(第148図-2)

14
C-002(第148図-3)

1：SE10　2：SE12　3・4：SE15　5～7：SE17　8・9：SE19　10・11：SE20　12～14：SI179

写真図版 27　井戸跡出土遺物（3）・竪穴住居跡出土遺物（1）



1～6：SI180　7・8：SI182　9：SI183　10～14：SI184　15～20：SI185

写真図版 28　竪穴住居跡出土遺物（2）


1
C-015(第162図-6)

2
C-017(第163図-10)

3
C-024(第163図-11)

5
C-016(第163図-9)

4
C-019(第163図-8)

6
C-026(第166図-1)

7
C-027(第166図-2)

8
E-002(第166図-3)

9
C-030(第170図-3)

10
C-028(第170図-1)

11
C-029(第170図-2)

12
C-031(第173図-1)

1～5：SI185　6～8：SI186A　9～11：SI187　12：SI189

写真図版 29　竪穴住居跡出土遺物（3）

1
C-032(第173図-2)

2
C-036(第176図-1)

3
C-039(第176図-2)

4
C-041(第176図-3)

5
C-035(第176図-4)



6
C-033(第176図-7)

7
C-037(第176図-8)

8
C-038(第176図-5)

9
C-040(第176図-6)

10
C-042(第178図-12)

11
E-004(第178図-13)

12
E-003(第178図-14)

13
E-005(第178図-15)

14
P-006(第178図-16)

1：SI189　2～14：SI190

写真図版 30　竪穴住居跡出土遺物（4）

1
C-034（第177図-9）



2
C-043（第178図-11）

1・2：SI190

写真図版 31　竪穴住居跡出土遺物（5）

1
C-044(第177図-10)

2
C-046(第181図-1)

3
C-047(第181図-6)

4
C-107(第181図-2)

5
C-045(第181図-3)

6
C-049(第181図-4)

7
C-048(第181図-5)

8
C-050(第181図-7)

10
C-051(第182図-1)

9
Kc-001(第181図-8)

11
Kd-003(第185図-4)

1：SI190　2～9：SI191　10：SI192　11：SI193

写真図版 32　竪穴住居跡出土遺物（6）

1～3：SI193　4・5：SI195　6：SI196　7・8：SI198　9～14：SI199

写真図版 33　竪穴住居跡出土遺物（7）



1～6：SI199　7～16：SI200

写真図版 34　竪穴住居跡出土遺物（8）



1 ～ 15：SI202

写真図版 35　竪穴住居跡出土遺物（9）

1
C-093(第205図-18)

2
C-082(第205図-16)

3
C-095(第205図-17)

4
N-001(第205図-19)

5
C-097(第207図-1)

6
C-098(第208図-1)

7
Kd-005(第208図-2)

8
C-099(第210図-1)


9
C-100(第210図-2)

10
Kd-006(第210図-3)

11
C-102(第214図-1)

12
C-108(第214図-2)

13
C-103(第214図-3)

14
C-109(第214図-4)

15
C-113(第214図-5)

16
C-101(第214図-6)

19
C-105(第214図-8)

20
C-106(第214図-10)

17
C-111(第214図-9)

18
C-114(第214図-7)

1～4：SI202　5：SI203　6・7：SI204　8～10：SI206　11～20：SI208

写真図版 36　竪穴住居跡出土遺物（10）

1
C-112(第214図-12)

2
C-104(第214図-11)

3
C-110(第214図-14)

4
C-117(第214図-15)

5
C-116(第214図-13)

6
E-013(第215図-16)

7
E-012(第215図-17)

8
E-015(第215図-18)

9
E-010(第215図-19)

10
E-009(第215図-20)

11
E-011(第215図-21)

12
E-014(第215図-22)

13
Kd-007(第216図-24)

14
Kc-002(第216図-25)

15
Kd-008(第216図-23)

16
C-122(第220図-1)

17
C-132(第220図-2)

18
C-130(第220図-3)

19
C-124(第220図-4)


24
C-128(第220図-11)

20
C-118(第220図-5)

21
C-121(第220図-6)

22
C-126(第220図-7)

23
C-120(第220図-10)

1 ～ 15：SI208　16 ～ 24：SI209

写真図版 37　竪穴住居跡出土遺物（11）



1～12：SI209　13～18：SI210

写真図版 38　竪穴住居跡出土遺物（12）



1 ～ 10：SI210　11 ～ 15：SI212

写真図版 39　竪穴住居跡出土遺物（13）



1～4：SI212　5：SI248　6～10：SI252A　11～13：SI252B　16：SI255　14・15・17～19：SD82

写真図版 40　竪穴住居跡出土遺物（14）・区画施設出土遺物



1：SD110　2・3：SK181　4：SK186　5：SK189　6：SK190　7・8：SK192　9：Pit77　10：Pit96　11：Pit214　12：Pit48
13：Pit102　14：Pit88　15：Pit159　16：Pit183　17：Pit7　18：Pit196　19：Pit81　20～26：遺構外出土遺物

写真図版41　溝跡出土遺物・土坑出土遺物・ピット出土遺物・遺構外出土遺物（1）



1 ～ 12：遺構外出土遺物　13 ～ 23：下層調査 A 区

写真図版 42　遺構外出土遺物（2）・下層調査 A 区出土遺物（1）



1 ～ 19：下層調査 A 区

写真図版 43　下層調査 A 区出土遺物（2）

1
B-004(第290図-30)

2
B-002(第291図-32)

3
B-010(第291図-33)

6
B-003(第291図-34)

4
B-029(第291図-35)

5
B-025(第291図-36)

7
B-013(第292図-37)


8
B-050(第292図-38)


9
B-038(第292図-39)

10
B-024(第292図-40)

11
B-040(第292図-41)

12
B-037(第292図-42)

13
B-015(第292図-43)

14
B-031(第292図-44)

1 ～ 14：下層調査 A 区

写真図版 44　下層調査 A 区出土遺物（3）



1～9：下層調査 A 区　10～13：下層調査 C 区

写真図版 45　下層調査 A 区出土遺物（4）・下層調査 C 区出土遺物

報　告　書　抄　録

ふりがな	こおりやまいせきだいにひゃくよんじゅうさんじちょうさ・にしだいばたけいせきだいじゅういちじちょうさ
書　　名	郡山遺跡第243次調査・西台畑遺跡第11次調査
副 書 名	仙台市あすと長町17街区・商業施設建設に伴う発掘調査報告書
巻　　次	
シリーズ名	仙台市文化財調査報告書
シリーズ番号	第442集
編 著 者 名	工藤 信一郎　小泉 博明　結城 慎一　小川 長導　桑宮 慶一　竹越 亜希子
編 集 機 関	仙台市教育委員会
所　在　地	〒980-0011　宮城県仙台市青葉区上杉1-5-12
発 行 年 月	2016年3月18日

所収遺跡名	所　在　地	コード 市町村	コード 遺跡番号	北緯	東経	調査期間	調査面積 (㎡)	調査原因
こおりやまいせき 郡山遺跡	みやぎけんせんだいし 宮城県仙台市 たいはくくあすとながまち 太白区あすと長町 よんちょうめに 4丁目2	4100	01003	38° 13′ 32″	140° 53′ 19″	第243次 2013/10/1 ～ 2014/1/31	1,800	仙台市あすと長町17街区・商業施設建設に伴う発掘調査
にしだいばたけいせき 西台畑遺跡	みやぎけんせんだいし 宮城県仙台市 たいはくくあすとながまち 太白区あすと長町 よんちょうめに 4丁目2	4100	01005	38° 13′ 30″	140° 53′ 20″	第11次 2014/4/28 ～ 2014/11/7	2,300	仙台市あすと長町17街区・商業施設建設に伴う発掘調査

所収遺跡名	主な時代	種別	主な遺構	主な遺物	特記事項
郡山遺跡	縄文時代	包含地		縄文土器	・縄文時代後期末葉の土器が出土
	古墳時代	居住域	竪穴住居跡・掘立柱建物跡	土師器	・古墳時代後期の集落
	〃		区画溝	須恵器	・郡山Ⅰ・Ⅱ期官衙関連集落
	奈良時代			金属製品	
	中世・近世	耕作域	小溝状遺構・溝跡	磁器	
要　約	縄文時代の遺物包含層をはじめ、古墳時代後期～古代、中世以降の遺構・遺物が検出された。竪穴住居跡は住社式期新段階～郡山Ⅱ期官衙期が主体で、奈良時代のものも認められた。主な遺物は古墳時代後期～古代の土師器・須恵器で、畿内系土師器が出土している。				
西台畑遺跡	縄文時代	包含地		縄文土器	・弥生時代中期中葉の土器が出土
	弥生時代	包含地		弥生土器・石器	
	古墳時代	居住域	竪穴住居跡・掘立柱建物跡	土師器	・古墳時代後期の集落
	〃		区画溝	須恵器	・郡山Ⅰ・Ⅱ期官衙関連集落
	奈良時代			金属製品	
	中世・近世	耕作域	溝跡・井戸跡	陶器・磁器	
要　約	縄文時代及び弥生時代の遺物包含層をはじめ、古墳時代後期～古代の竪穴住居跡や中世の井戸跡などが検出された。竪穴住居跡は住社式期新段階～郡山Ⅱ期官衙期が主体で、奈良時代のものも認められた。主な遺物は古墳時代後期～古代の土師器・須恵器のほか、弥生時代中期中葉の弥生土器が出土している。				

仙台市文化財調査報告書第442集
郡山遺跡第243次調査・西台畑遺跡第11次調査
－仙台市あすと長町17街区・商業施設建設に伴う発掘調査報告書－
2016年3月
発行　仙台市教育委員会
〒980-0011　宮城県仙台市青葉区上杉
1丁目5番12号　上杉分庁舎
TEL022-214-8899（文化財課）
印刷　株式会社　仙台紙工印刷
〒983-0036　宮城県仙台市宮城野区苦竹3丁目1-14
TEL022-231-2245