高松城遠景（東から）

天守台遠景（東から）

玉藻廟基礎　完掘状況（上から）

玉藻廟基礎　完掘状況（北から）

天守地下１階　完掘状況（上から）

天守地下１階　完掘状況（北東から）

天守地下1階　完掘状況（北東から）

天守地下1階　完掘状況（北西から）

天守閣　掘立柱跡 1

天守閣　掘立柱跡 2

天守閣掘立柱　柱材①

天守閣掘立柱　柱材②

倉

倉

倉

倉

倉


倉

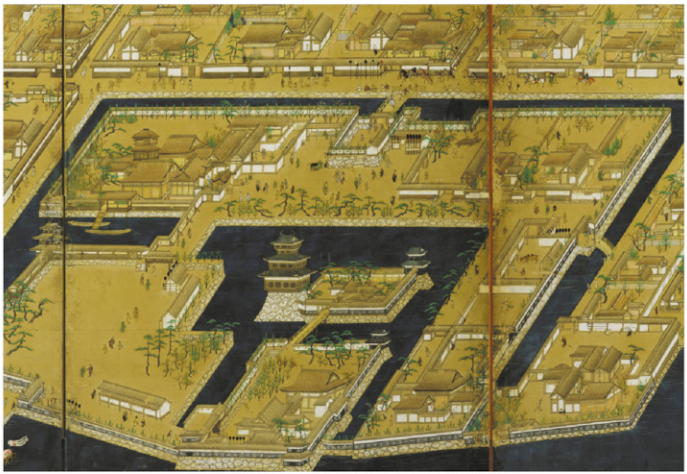

高松城下図屏風より一部抜粋（香川県立ミュージアム所蔵）

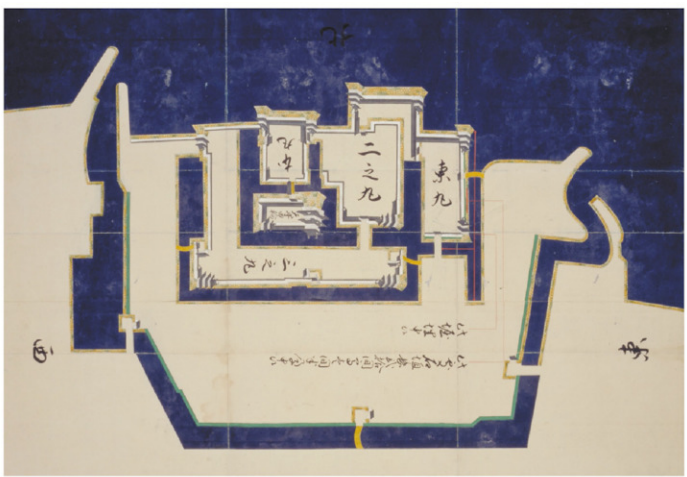

讃岐国高松城石垣破損掘浚之覚より一部抜粋（臼杵市教育委員会所蔵）

讃岐国名勝図会（高松市歴史資料館所蔵）



高松城古図（個人所蔵）

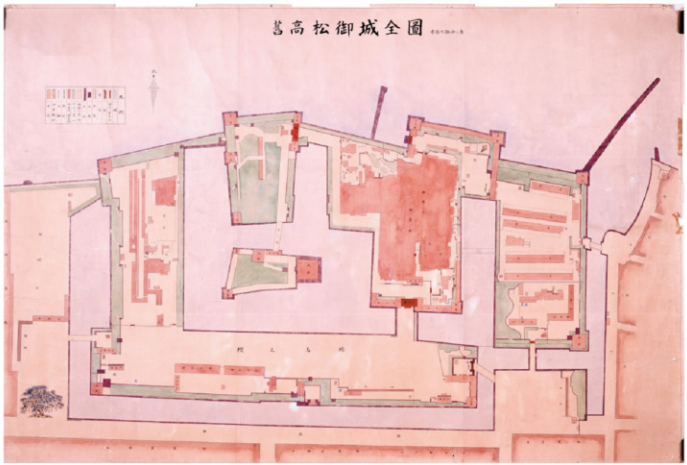

旧高松御城全図（香川県立ミュージアム所蔵）

讃岐国高松城石垣破損堀浚之覚を一部拡大

高松城下図屏風の天守

讃岐国高松城石垣破損掘浚之覚の天守



讃岐国名勝図会の天守

高松城古図の天守

古写真（財団法人松平公益会所蔵）

古写真（財団法人松平公益会所蔵）

天守　調査以前（北西から）

玉藻廟基礎　検出状況（北から）

玉藻廟基礎　検出状況（北から）

玉藻廟基礎　検出状況（北から）

玉藻廟基礎　検出状況（南東から）

玉藻廟基礎　検出状況（南から）

玉藻廟基礎　検出状況（南から）

玉藻廟基礎　検出状況（南から）

南北土層断面（中央）

南北土層断面（北側）

東西土層断面（西側）

東西土層断面（中央）

玉藻廟基礎（中央）

玉藻廟基礎（中央）

A－1－2（東から）

A－1－2・3（北から）

A－1－3・4（北東から）

A－1－5（西から）

A－1－5（東から）

A－1－6（南から）

A－1－6・7・8（北西から）

A－1－7・8（北から）

A－1－6・8（南西から）

A－1－8（西から）

A－1－8（西から）

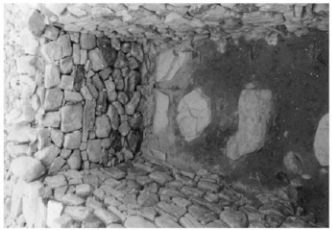

A－1－9（南から）

A－1－10（西から）

A－1－11（北から）

A－1－12（東から）

A－1－13・14・15（西から）

A－1－14（東から）

A－1－15（北東から）

A－1－16（東から）

A－1－25・27・28（西から）

玉藻廓基礎北西隅の石積み

玉藻廓基礎（西から）

玉藻廓基礎（天守地下1階の入口から）

玉藻廂基礎　完掘状況（南東から）

玉藻廂基礎　完掘状況（南西から）

玉藻廓階段、G面、T面

天守地下１階入口の閉塞石垣、T面

G面で検出した墨書①

G面で検出した墨書②

天守地下１階　SK1･2　検出状況（西から）

天守地下１階　SK1　完掘状況（西から）

天守地下１階　SK2　完掘状況（西から）

天守地下１階　掘立柱１検出状況（北から）

天守地下１階　SK3　完掘状況（西から）

天守地下１階　遺構検出状況（南西から）

天守地下１階　完掘状況（南西から）

天守地下１階　完掘状況（北から）

天守地下１階　完掘状況（入口から）

L面（南東から）

M面（東から）

N面（南から）

O面（西から）

P面（北から）

Q面（東から）

R面（北東から）

M・Q・R面（北東から）

天守地下１階　完掘状況（南東から）

天守地下１階　完掘状況（東から）

入口　ホゾ穴・Ｌ面錆検出状況（南から）



入口　ホゾ穴・錆検出状況

入口　ホゾ穴・Ｒ面錆検出状況（北から）



入口　ホゾ穴・錆検出状況

礎石　変色・破損検出状況（北から）

礎石　線刻検出状況（南から）

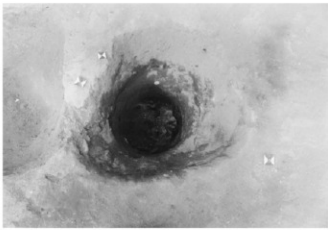

掘立柱跡1　柱痕

掘立柱跡1　柱材

掘立柱跡1　土層断面



掘立柱跡1　礎石

掘立柱跡2　上面検出状況

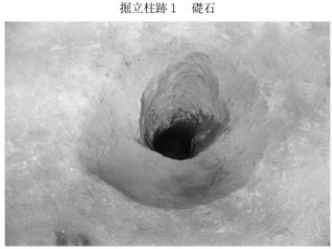

掘立柱跡2　柱痕

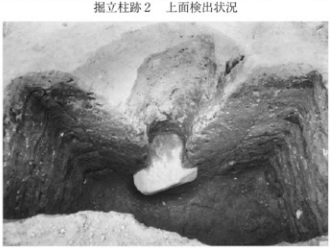

掘立柱跡2　土層断面

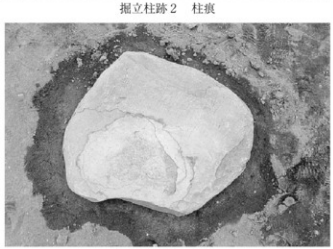

掘立柱跡2　礎石

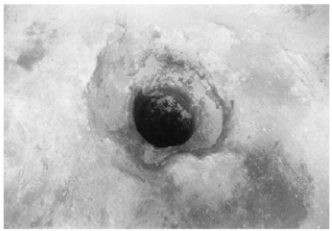

掘立柱跡3　柱痕

掘立柱跡3　柱材

掘立柱跡3　土層

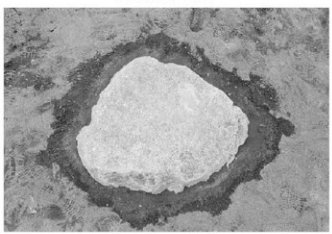

掘立柱跡3　礎石

掘立柱跡4　上面検出状況

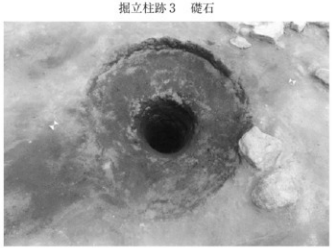

掘立柱跡4　柱痕

掘立柱跡4　土層断面

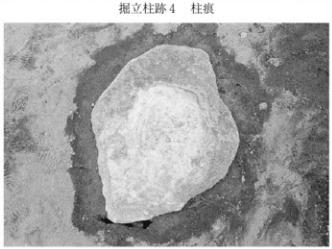

掘立柱跡4　礎石

天守台前面　調査以前（北から）

天守台前面　中川櫓台　調査以前（東から）

天守台前面　断面A

天守台前面　断面B・C（北から）

天守台前面　断面C・D（南から）

天守台前面　断面C・D・H（南西から）

天守台前面　断面E・H（南西から）

天守台前面　断面H（北西から）

天守台前面　断面F・H（北西から）

天守台前面　断面H（西から）

天守台前面　完掘状況（北から）

天守台前面　完掘状況（北から）

天守台前面　完掘状況（南から）

天守台前面　漆喰出土状況（西から）

天守台前面　瓦列出土状況（北から）

天守台前面　鬼瓦出土状況（北から）

中川櫓台　完掘状況（東から）

中川櫓台　断面Ⅰ・Ｊ・Ｋ（東から）

中川櫓台　断面Ｊ（西から）

中川櫓台　礎石

中川櫓台　礎石

本丸　調査以前（西から）

本丸　調査以前（南から）

本丸　調査以前（西から）

本丸　調査以前（東から）

本丸　完掘状況（北から）

本丸　完掘状況（南から）

本丸　南多聞櫓台前面の水路遺構（北から）

本丸　完掘状況（南から）

本丸　完掘状況（北から）

本丸　中川櫓台前面の水路遺構（東から）

本丸　中川櫓台前面の水路遺構（西から）

本丸　中川櫓台前面の水路遺構（西から）

本丸　土層断面（東から）

本丸　中川櫓台前面の水路遺構（西から）

本丸　中川櫓台前面の水路遺構（南から）

本丸　門の礎石（西から）

玉藻廓階段（西から）

玉藻廓階段・天守へ続く石段（西から）

玉藻廓階段撤去（西から）

天守へ続く石段（西から）

U面（南から）

S面（北から）

U面（南から）

S面（北から）

T面（西から）

T面（東から）

U面（南から）

S面（北から）

W面（西から）

X面（南から）

V面（北から）

V、W面（北西から）

W面（西から）

虎口　A面　排水口

虎口　A面　排水口

虎口　南北土層断面（西から）

虎口　東西土層断面（北から）

虎口　東西土層断面（南西から）

虎口　完掘状況（東から）

虎口　SD1　検出状況（北から）

虎口　SD1　土器出土状況

虎口　完掘状況（南西から）

虎口　SD1検出状況（南西から）

239
9
5
240


73
236
173


290
245
244

246
1
216
215
67
213

300
305
304

90
89

177
201
176

115
84
83
218


46
308
205
312
206
315
320
207
109
314

369
45
368
371


431
62
428
166
429
165

61
153
104
327
136
101

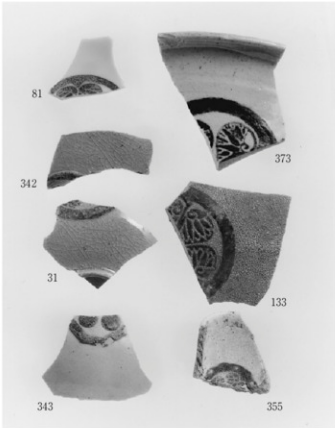
81
373
342
31
133
343
355

225
200
204
22

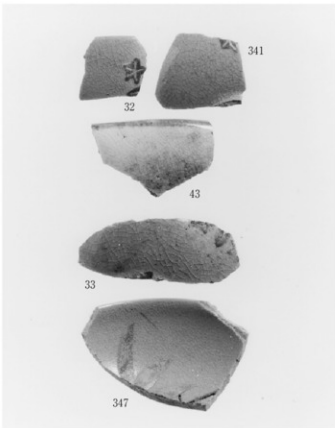
341
32
43
33
347


336
335
460
30
339
340
131
356
338
132
130
337


297
237
281
293
333
221
292
123
291
223
230

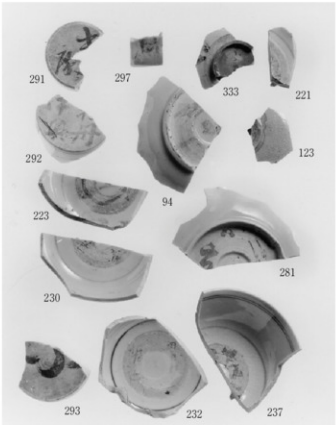
291
297
333
221
292
123
94
223
281
230
293
232
237

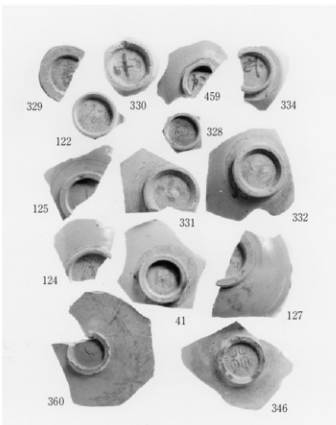
329
330
459
334
122
328
125
331
332
124
41
127
360
346


351
405
416
345
106
363
126
361
142
186
303
39
40

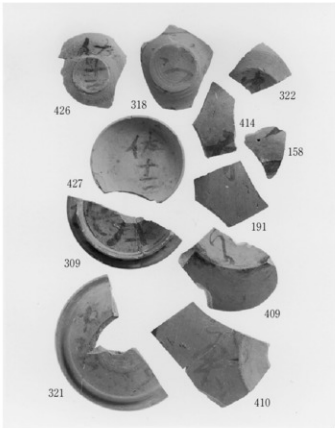
426
318
322
414
158
427
191
309
409
321
410

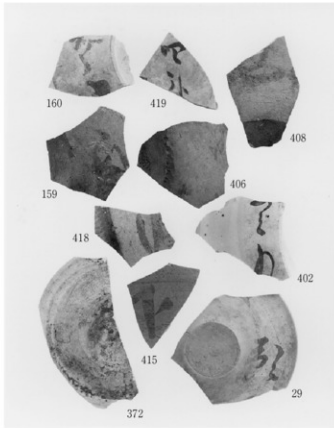
160
419
408
159
406
418
402
415
29
372

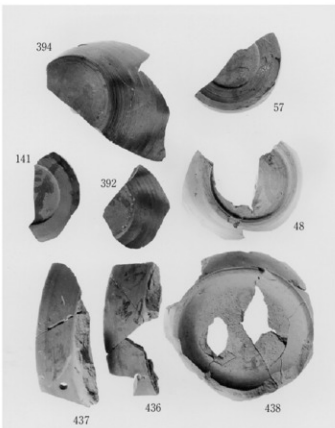
394
57
141
392
48
437
436
438

51
391
328
210
383
381
211

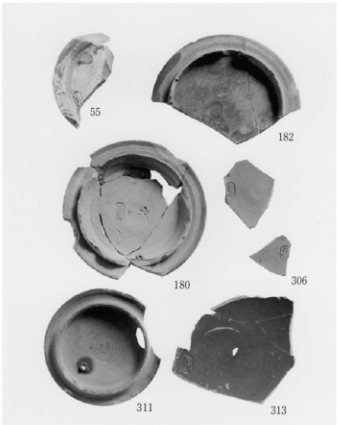
55
182
180
306
311
313


183
181
155
42
406
151
404
362
143
365
356
396


222
278
276
280
279
91
273
87
274
267
268


254
85
247
250
15
260
17
13
93
255
88
249
261
86
275

12

24

25

35

29

36

37

37


39

40

41

42

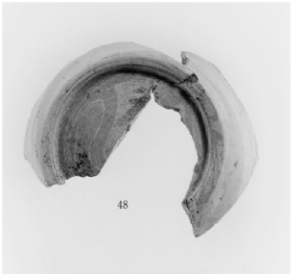
48

51

52

54

55

57

58

69

70

79

94

105

106

107


108

110


111

117

118


119


120

122


123


124


125

126


127

129

134



141



142





144

143

145

149

151


155

156

157


159

160

168

170


181

182

183

184


186


197


198

199


202

206


210

211


221


223


230


232


233


237

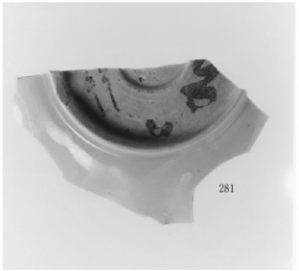
281


282

241


283


380

285

288

289

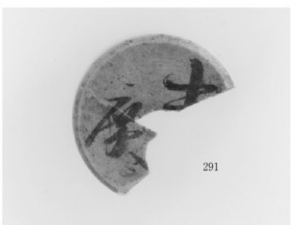
291


292

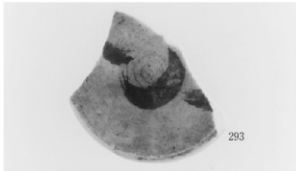
293


296


297

298

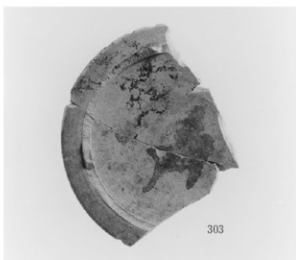
303


309

316

317

318

322

319

321

324

325

326

328


329

330

331

332

333

334

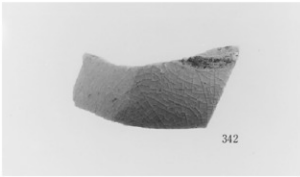
342

344


345

346

349

351

352


353


356

360

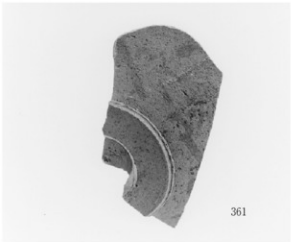
361

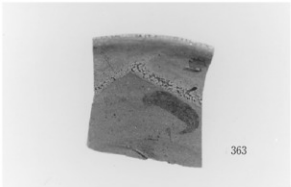
363


362

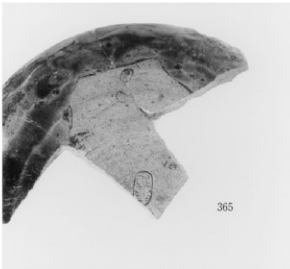
365

367

372

377

378


379

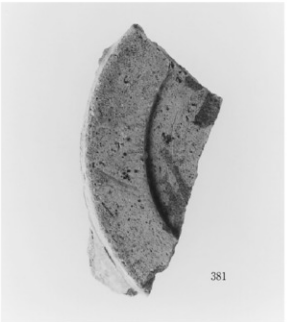
381

382

383



386

391



392

393

394

398

397


400


402


404

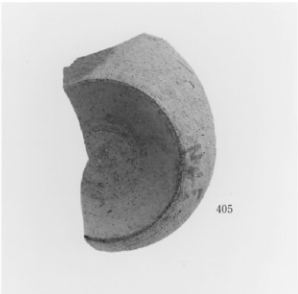
405

406

408


409

410

417

413

416

414

418


415

419

421

425

426

432

427


433

434

435

436

437

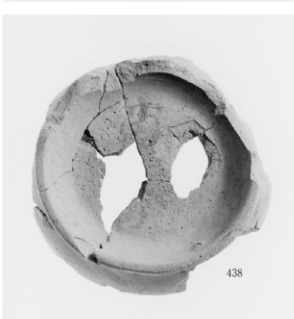
438

442

454


455


459

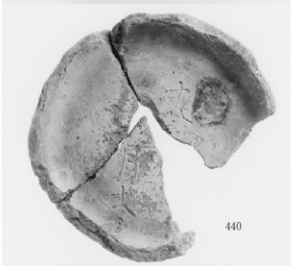
440

461
462

536

538

539

563

T7

T47

T36

T62

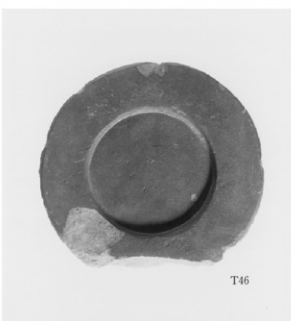
T46

T88

T94

T505

T518

T512
T511
T510

T504

T508

T362

T386

T481

T483

T178

T204

T209

T210

T217

T218

T509

T126

T446

T124

T448

T131

T451

T144

T455

T161

T456

T163

T457

T444

T511

T97

T104

T99

T105

T100

T106

T101

T107

T102

T108

T465
T461
T462
T289

T467
T466

T392
T391
T390
T393
T394

T314
T306
T311
T298
T299

T268

T279

T273


T281

T274

T282

T275

T283

T277


T291

T327

T329

T334

T335

T337

T339

T341

T342

T343

T525

T496

T526

T341

T499

T517

T519

T338

C17

T524

M101 M108

X14

S3

S12

S9

S6


S15
S6
S14
S3
S13
S9
S12
S16

K1
K4
K3
K7
K6
K2
K8
K9
K5
K10

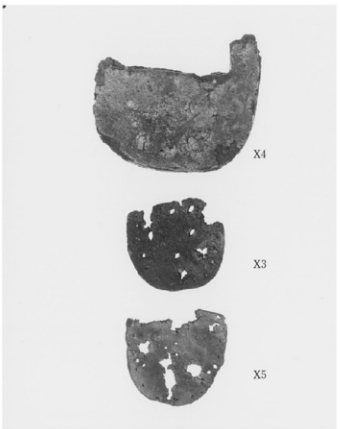
X4
X3
X5

X13

S24

S30

S37

S39

S38


S41

C25
C22
C24
C21
C23
C19
P154
C20


C11
C10
C16
C15
C32
C26
C14
C8
C3
C2

M50
M35
M5
M30
M64
M63
M29
M61

M68
M48
M26
M25
M27

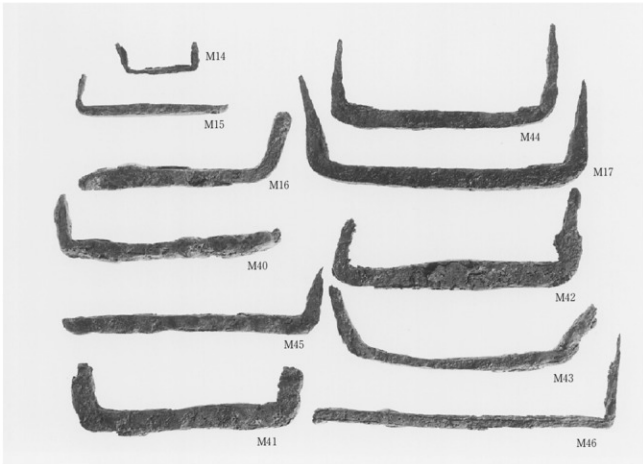
M14
M15
M16
M44
M17
M40
M42
M45
M43
M41
M46


M69
M28
M89
M1
M31
M28
M66
M42
M4
M3
M49
M47
M2
M51
M65
M67
M110


M84
M52
M60
M53
M87
M21
M85
M20
M55
M58
M57
M24
M54
M86
M56
M23
M59


M96
M105
M95


M71
M7
M19
M70
M78
M79
M80
M38
M92
M13
M81
M39
M72
M83
M82
M8
M8
M6
M9
M91
M10
M73
M74
M11
M37
M75
M18
M90
M12
M77
M76

X1

X2

X10-11

X7


X8

X12

報告書抄録

ふりがな	しせきたかまつじょうあと(てんしゅだい)－はっくつちょうさへん－
書　名	史跡高松城跡(天守台)－発掘調査編－
副書名	史跡高松城跡整備報告書第６冊
巻　次	
シリーズ名	高松市埋蔵文化財調査報告
シリーズ番号	第140集
編著者名	大嶋和則，高上 拓，渡邊 誠，中西克也，上田耕三(姫路市立城郭研究室)， 株式会社吉田生物研究所
編集機関	高松市教育委員会
所在地	〒760－8571 香川県高松市番町一丁目8番15号 TEL087－839－2660
発行年月日	西暦2012年3月30日

ふりがな 所収遺跡名	しょざいち 所在地	コード 市町村	コード 遺跡番号	北緯 °′″	東経 °′″	調査期間	調査面積	調査原因
しせきたかまつじょうあと 史跡高松城跡	かがわけん 香川県 たかまつし 高松市 たまもちょう 玉藻町	37201		34° 40′ 15″	134° 44′ 44″	2006.11.1 ～ 2011.4.16	918㎡	史跡整備

所収遺跡名	種別	主な時代	主な遺構	主な遺物	特記事項
しせきたかまつじょうあと 史跡高松城跡 (天守台)	城館	中世 近世 近代以降			天守地下１階の礎石等基礎構造が良好に残存 玉藻廟建設に伴う改変

要　約	高松城天守台石垣解体修理に伴う調査。高松城天守台の発掘調査を行った。発掘調査の結果，天守台の地下１階部分では「田」の字状に並ぶ礎石と礎石によって区切られた四箇所の空間の中央で掘立柱の痕跡を確認することができた。天守の上部構造を推測する上で重要な成果である。また，その他の地点でも礎石等を確認したほか，本丸や虎口では水路遺構や門の礎石なども確認している。本丸は明治35年の玉藻廟建設に際して，城郭の一部を大規模に壊していることも判明した。

高松市埋蔵文化財調査報告　第140集

史跡高松城跡 整備報告書 第6冊

史跡高松城跡（天守台）

－発掘調査編－

2012年3月30日

編　集　高松市教育委員会
　　高松市番町一丁目8番15号
発　行　高松市教育委員会
印　刷　㈱中央印刷所