

長野県中央道埋蔵文化財
包蔵地発掘調査報告書

—原 村 その5—

昭和51・52・53年度

図 版 編

日本道路公団名古屋建設局
長野県教育委員会

長野県中央道埋蔵文化財
包蔵地発掘調査報告書

—原 村 その5—

昭和51・52・53年度

図 版 編

日本道路公団名古屋建設局
長野県教育委員会

例 言

- 1、本書は、長野県中央道埋蔵文化財包蔵地発掘調査報告書—原村その5—〈阿久遺跡〉の図版編である。
- 2、本書には、住居址以外の遺構実測図、遺物実測図および写真図版を収載してある。
- 3、縮尺については次のように統一した。
 - 遺構実測図—1：200、
 - 環状集石群実測図—1：100、
 - 集石・土墳実測図—1：40、
 - 立石・列石・方形柱列実測図—1：60、
 - 土器拓影図—1：3、
 - 土器実測図—1：4、
 - 石器実測図(石鏃等—2：3、打製石斧等—1：4、石皿—1：6または1：8)、
 - 土製品・鉄製品・ミニチュア土器—1：2、
 - 写真図版(復元土器—1：4を原則とするが一部1：2、土器片—1：2、小形石器・滑石製品—2：3、他は1：4または1：6)
- 4、実測図、拓影図には、土器・石器別に一連番号を付した。写真図版のうち、復元土器については土器番号を対比させてある。
- 5、方形柱列の柱痕跡および繊維土器の断面はスクリーントーンで示した。

目 次

- | | |
|--|--|
| <p>图 1 渣槽夹测图(B·C区)</p> <p>图 2 渣槽夹测图(C·D区)</p> <p>图 3 渣槽夹测图(D·E区)</p> <p>图 4 渣槽夹测图(C·D区)</p> <p>图 5 造桥夹测图(D·F)</p> <p>图 6 造桥夹测图(C区)</p> <p>图 7 造桥夹测图(C区)</p> <p>图 8 渣槽夹测图 1·2(B·C区)</p> <p>图 9 渣槽夹测图 1·2(G·F区)</p> <p>图 10 造桥夹测图(F区)</p> <p>图 11 环状集石群夹测图</p> <p>图 12 环状集石群夹测图</p> <p>图 13 环状集石群夹测图</p> <p>图 14 环状集石群夹测图 1·2</p> <p>图 15 环状集石群夹测图</p> <p>图 16 环状集石群夹测图 1·2</p> <p>图 17 环状集石群夹测图 1·2·3</p> <p>图 18 环状集石群夹测图</p> <p>图 19 环状集石群夹测图</p> <p>图 20 环状集石群夹测图</p> <p>图 21 立石·列石夹测图</p> <p>图 22 1 立石细测图 2 立石复元图</p> <p>图 23 集石夹测图(A型)</p> <p>图 24 集石夹测图(A·B型)</p> <p>图 25 集石夹测图(A·B型)</p> <p>图 26 集石夹测图(B·C型)</p> <p>图 27 集石夹测图(B·C型)</p> <p>图 28 集石夹测图(C型)</p> <p>图 29 集石夹测图(B·C·D型)</p> <p>图 30 集石夹测图(C型)</p> <p>图 31 集石夹测图(D型)</p> <p>图 32 集石夹测图(B·C型)</p> <p>图 33 方形柱列夹测图(I)</p> <p>图 34 方形柱列夹测图(II)</p> <p>图 35 方形柱列夹测图(III)</p> <p>图 36 方形柱列夹测图(IV)</p> <p>图 37 方形柱列夹测图(VI)·2(LX)</p> <p>图 38 方形柱列夹测图(V)</p> <p>图 39 方形柱列夹测图(VI·VII)</p> <p>图 40 方形柱列夹测图(XII)</p> | <p>图 41 方形柱列夹测图(XX)</p> <p>图 42 方形柱列夹测图(X)</p> <p>图 43 方形柱列夹测图(XIII)</p> <p>图 44 土壤夹测图(A型)</p> <p>图 45 土壤夹测图(A型)</p> <p>图 46 土壤夹测图(A·B型)</p> <p>图 47 土壤夹测图(B·C型)</p> <p>图 48 土壤夹测图(C型)</p> <p>图 49 土壤夹测图(C型)</p> <p>图 50 土壤夹测图(C型)</p> <p>图 51 住居址 14·15·24·26 出土土器拓影图(1~32)</p> <p>图 52 住居址 29·30·31 出土土器拓影图(33~65)</p> <p>图 53 住居址 36·44·71 出土土器拓影图(66~92)</p> <p>图 54 住居址 39·40·56 出土土器拓影图(93~122)</p> <p>图 55 住居址 53 出土土器拓影图(123~154)</p> <p>图 56 住居址 54 出土土器拓影图(155~192)</p> <p>图 57 住居址 64·65 出土土器拓影图(193~227)</p> <p>图 58 住居址 68·69 出土土器拓影图(228~264)</p> <p>图 59 住居址 78·80 出土土器拓影图(265~277)</p> <p>图 60 住居址 37 出土土器拓影图(278~307)</p> <p>图 61 住居址 37·63 出土土器拓影图(308~334)</p> <p>图 62 住居址 63 出土土器拓影图(335~367)</p> <p>图 63 住居址 4·41 出土土器拓影图(368~400)</p> <p>图 64 住居址 13·27 出土土器拓影图(401~422)</p> <p>图 65 住居址 12 出土土器拓影图(423~448)</p> <p>图 66 住居址 33 出土土器拓影图(449~479)</p> <p>图 67 住居址 33 出土土器拓影图(480~510)</p> <p>图 68 住居址 42·43 出土土器拓影图(511~540)</p> <p>图 69 住居址 49 出土土器拓影图(541~567)</p> <p>图 70 住居址 49 出土土器拓影图(568~594)</p> <p>图 71 住居址 50 出土土器拓影图(595~624)</p> <p>图 72 住居址 51 出土土器拓影图(625~644)</p> <p>图 73 住居址 59 出土土器拓影图(645~679)</p> <p>图 74 住居址 61 出土土器拓影图(680~707)</p> <p>图 75 住居址 61 出土土器拓影图(708~746)</p> <p>图 76 住居址 66·81 出土土器拓影图(747~777)</p> <p>图 77 住居址 70·77 出土土器拓影图(778~803)</p> <p>图 78 住居址 74(B) 出土土器拓影图(804~826)</p> <p>图 79 住居址 74(B) 出土土器拓影图(827~847)</p> <p>图 80 住居址 74(B) 出土土器拓影图(848~887)</p> |
|--|--|

- 图 81 住居址 76 出土土器拓影图(888~926)
- 图 82 住居址 76 出土土器拓影图(927~959)
- 图 83 住居址 76 出土土器拓影图(960~999)
- 图 84 住居址 5 出土土器拓影图(1000~1034)
- 图 85 住居址 6 出土土器拓影图(1035~1060)
- 图 86 住居址 9 出土土器拓影图(1061~1077)
- 图 87 住居址 11 出土土器拓影图(1078~1106)
- 图 88 住居址 34·67 出土土器拓影图(1107~1135)
- 图 89 住居址 67 出土土器拓影图(1136~1174)
- 图 90 住居址 45 出土土器拓影图(1175~1200)
- 图 91 住居址 45 出土土器拓影图(1201~1226)
- 图 92 住居址 45·58 出土土器拓影图(1227~1266)
- 图 93 住居址 52 出土土器拓影图(1267~1298)
- 图 94 住居址 52 出土土器拓影图(1299~1325)
- 图 95 住居址 52 出土土器拓影图(1326~1365)
- 图 96 住居址 74(新)·75 出土土器拓影图(1366~1401)
- 图 97 住居址 75·79 出土土器拓影图(1402~1437)
- 图 98 住居址 72 出土土器拓影图(1438~1470)
- 图 99 住居址 72 出土土器拓影图(1471~1504)
- 图 100 住居址 72 出土土器拓影图(1505~1535)
- 图 101 住居址 72 出土土器拓影图(1536~1565)
- 图 102 住居址 72 出土土器拓影图(1566~1597)
- 图 103 住居址 7·73 出土土器拓影图(1598~1636)
- 图 104 住居址 7 出土土器拓影图(1637~1662)
- 图 105 住居址 15·24·31 出土土器实测图(1663~1673)
- 图 106 住居址 25·26 出土土器实测图(1674~1682)
- 图 107 住居址 28·30 出土土器实测图(1683~1688)
- 图 108 住居址 29·32 出土土器实测图(1689~1698)
- 图 109 住居址 32 出土土器实测图(1699~1705)
- 图 110 住居址 36 出土土器实测图(1707~1713)
- 图 111 住居址 39·40 出土土器实测图(1714~1721)
- 图 112 住居址 40 出土土器实测图(1722~1728)
- 图 113 住居址 44 出土土器实测图(1729~1734)
- 图 114 住居址 48 出土土器实测图(1735~1741)
- 图 115 住居址 53 出土土器实测图(1742~1748)
- 图 116 住居址 54·55 出土土器实测图(1749~1756)
- 图 117 住居址 55 出土土器实测图(1757~1765)
- 图 118 住居址 56·65·80 出土土器实测图(1766~1772)
- 图 119 住居址 63 出土土器实测图(1773~1781)
- 图 120 住居址 64 出土土器实测图(1782~1789)
- 图 121 住居址 64 出土土器实测图(1790~1829)
- 图 122 住居址 68·69 出土土器实测图(1830~1837)
- 图 123 住居址 69 出土土器实测图(1838~1848)
- 图 124 住居址 71·78 出土土器实测图(1849~1856)
- 图 125 住居址 37·78 出土土器实测图(1857~1866)
- 图 126 住居址 4·12 出土土器实测图(1867~1874)
- 图 127 住居址 41·42·49 出土土器实测图(1875~1892)
- 图 128 住居址 27 出土土器实测图(1893~1897)
- 图 129 住居址 33 出土土器实测图(1898~1908)
- 图 130 住居址 33 出土土器实测图(1909~1913)
- 图 131 住居址 50·51 出土土器实测图(1914~1920)
- 图 132 住居址 66 出土土器实测图(1921~1931)
- 图 133 住居址 59·70·76·77 出土土器实测图(1932~1942)
- 图 134 住居址 76 出土土器实测图(1943~1950)
- 图 135 住居址 74 出土土器实测图(1951~1958)
- 图 136 住居址 61 出土土器实测图(1960~1973)
- 图 137 住居址 52·61 出土土器实测图(1974~1985)
- 图 138 住居址 6·9 出土土器实测图(1986~1996)
- 图 139 住居址 45 出土土器实测图(1997~2002)
- 图 140 住居址 45 出土土器实测图(2003~2008)
- 图 141 住居址 34·45·67·75·79 出土土器实测图(2009~2021)
- 图 142 住居址 7 出土土器实测图(2022~2033)
- 图 143 住居址 72 出土土器实测图(2034~2048)
- 图 144 住居址 1·2 出土土器实测图(2049~2078)
- 图 145 住居址 15·17·18·20·22 出土土器实测图(2079~2112)
- 图 146 铁製品·土製品·ミニチュア土器实测图(2113~2145)
- 图 147 住居址 24 出土土器实测图(1~23)
- 图 148 住居址 25·28 出土土器实测图(24~45)
- 图 149 住居址 26 出土土器实测图(46~66)
- 图 150 住居址 29 出土土器实测图(67~83)
- 图 151 住居址 15·30 出土土器实测图(84~107)
- 图 152 住居址 30 出土土器实测图(108~122)
- 图 153 住居址 30·31 出土土器实测图(123~146)
- 图 154 住居址 32 出土土器实测图(147~180)
- 图 155 住居址 32 出土土器实测图(181~202)
- 图 156 住居址 36·37 出土土器实测图(203~230)
- 图 157 住居址 37 出土土器实测图(231~251)
- 图 158 住居址 39 出土土器实测图(252~282)
- 图 159 住居址 40 出土土器实测图(283~325)
- 图 160 住居址 40 出土土器实测图(326~351)
- 图 161 住居址 40·44 出土土器实测图(352~373)
- 图 162 住居址 44·48 出土土器实测图(374~395)
- 图 163 住居址 53 出土土器实测图(396~424)

- 図 164 住居址 54 出土石器実測図(425~455)
 図 165 住居址 54・57 出土石器実測図(456~477)
 図 166 住居址 64 出土石器実測図(478~489)
 図 167 住居址 64 出土石器実測図(490~512)
 図 168 住居址 64 出土石器実測図(513~539)
 図 169 住居址 64・68 出土石器実測図(540~563)
 図 170 住居址 65・69 出土石器実測図(564~602)
 図 171 住居址 69 出土石器実測図(603~623)
 図 172 住居址 55・56 出土石器実測図(624~659)
 図 173 住居址 56・63 出土石器実測図(660~680)
 図 174 住居址 71・78 出土石器実測図(689~715)
 図 175 住居址 4・27・80 出土石器実測図
 (716~736)
 図 176 住居址 12 出土石器実測図(737~769)
 図 177 住居址 33・51 出土石器実測図(760~783)
 図 178 住居址 49 出土石器実測図(784~805)
 図 179 住居址 50・59 出土石器実測図(806~833)
 図 180 住居址 61・66 出土石器実測図(834~864)
 図 181 住居址 66・70 出土石器実測図(865~882)
 図 182 住居址 74(甲)出土石器実測図(883~921)
 図 183 住居址 76・77 出土石器実測図(922~955)
 図 184 住居址 5・11 出土石器実測図(956~977)
 図 185 住居址 6・45 出土石器実測図(978~1005)
 図 186 住居址 45・58 出土石器実測図(1006~1021)
 図 187 住居址 52・75・79 出土石器実測図
 (1022~1044)
 図 188 住居址 74(新)出土石器実測図(1045~1078)
 図 189 住居址 7・67 出土石器実測図(1079~1106)
 図 190 住居址 72 出土石器実測図(1107~1152)
 図 191 住居址 72 出土石器実測図(1153~1187)
 図 192 住居址 72 出土石器実測図(1168~1190)
 図 193 住居址 72 出土石器実測図(1191~1208)
 図 194 集石出土石器実測図(2146~2169)
 図 195 方形柱列出土石器実測図(2170~2210)
 図 196 土壇出土石器実測図(2211~2226)
 図 197 土壇出土石器実測図(2227~2242)
 図 198 土壇出土石器実測図(2243~2273)
 図 199 土壇出土石器実測図(2274~2278)
 図 200 土壇出土石器実測図(2279~2284)
 図 201 土壇出土石器実測図(2285~2288)
 図 202 方形柱列・土壇出土石器実測図(1209~1227)
 図 203 方形柱列・土壇出土石器実測図(1228~1247)
 図 204 土器拓影図(押型文・I・II期)(2289~2318)
 図 205 土器拓影図(III期)(2319~2343)
 図 206 土器拓影図(IV期)(2344~2366)
 図 207 土器拓影図(IV・V期)(2366~2385)
 図 208 土器拓影図(V期)(2386~2407)
 図 209 土器拓影図(III群)(2408~2449)
 図 210 土器拓影図(III群)(2450~2490)
 図 211 土器拓影図(表裏模文・III群)(2491~2510)
 図 212 土器拓影図(VI・VII・VIII群)(2511~2541)
 図 213 土器拓影図(VIII群)(2542~2563)
 図 214 土器実測図(II期)(2564~2571)
 図 215 土器実測図(III・IV期)(2572~2578)
 図 216 土器実測図(IV・V期)(2579~2583)
 図 217 土器実測図(V期・III群)(2584~2590)
 図 218 石器実測図(石鏃・尖頭状石鏃)(1248~1285)
 図 219 石器実測図(石鏃)(1286~1300)
 図 220 石器実測図(スクレイパー)(1301~1314)
 図 221 石器実測図(石鏃)(1315~1340)
 図 222 石器実測図(ピンス・エスキュー)(1341~1367)
 図 223 石器実測図(有扶縁磨石器)(1368~1390)
 図 224 石器実測図(使用痕のある刮片)(1391~1405)
 図 225 石器実測図(打製石斧)(1410~1437)
 図 226 石器実測図(打製石斧)(1438~1466)
 図 227 石器実測図(磨製石斧)(1467~1487)
 図 228 石器実測図(磨製石斧)(1488~1514)
 図 229 石器実測図(磨製石斧)(1515~1534)
 図 230 石器実測図(石皿)(1535~1540)
 図 231 石器実測図(石皿)(1541~1547)
 図 232 石器実測図(石皿)(1548~1556)
 図 233 石器実測図(石皿・砥石・丸石)(1557~1575)
 図 234 石器実測図(凹石)(1576~1591)
 図 235 石器実測図(凹石)(1592~1612)
 図 236 石器実測図(凹石)(1613~1634)
 図 237 石器実測図(凹石)(1635~1651)
 図 238 石器実測図(凹石)(1652~1667)
 図 239 石器実測図(先端研磨石鏃)(1668~1681)
 図 240 石器実測図(磨石製品)(1682~1705)
 図 241 石器実測図(磨石製品)(1707~1747)
 図 242 彩色石器実測図

図 版 目 次

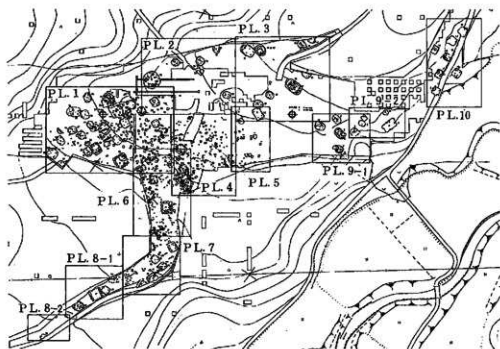
- 図版 1 遺跡付近航空写真(国土地理院発行 CB-7Y-75、C7-9使用)
- 図版 2 1 遠景(南上空より) 2 遠景(西上空より)
- 図版 3 1 遠景(南より) 2 遠景(南西より)
- 図版 4 1 近景(東より) 2 近景(西より) 3 遠景(南上空より)
- 図版 5 発掘区全景(昭和52・53年度分)
- 図版 6 阿久Ⅱ期遺構群全景
- 図版 7 1 阿久Ⅱ期遺構群(C・D区、西より) 2 阿久Ⅱ期遺構群(B区、西より)
- 図版 8 1 阿久Ⅱ期遺構群(B・C区、東より) 2 阿久Ⅱ期遺構群(D区、北東より)
- 3 阿久Ⅱ期遺構群(C～E区、西より)
- 図版 9 1 阿久Ⅱ期遺構群切りあい状態(南西より) 2 阿久Ⅱ期遺構群(D・E区、東より)
- 3 阿久Ⅱ期遺構群(方形柱列Ⅰ・Ⅱ・Ⅴ、東より)
- 図版 10 阿久Ⅲ期遺構群全景
- 図版 11 1 阿久Ⅲ期遺構群(D・E区、西より) 2 阿久Ⅲ期遺構群(D・E区、東より)
- 3 阿久Ⅲ期遺構群と集石(D区、東南より)
- 図版 12 1 阿久Ⅳ期遺構群(上空より) 2 阿久Ⅳ期遺構群(E区、東より) 3 阿久Ⅳ期遺構群(E区、南より)
- 図版 13 1 環状集石群(B・C区、上空より)
- 図版 14 1 環状集石群(C・D区、東より) 2 集石群(D区、東より) 3 集石群と土壇群(D区、西より)
- 図版 15 1 土壇群(D区、東上空より) 2 土壇群(D区、東より) 3 阿久Ⅴ期住居址群(南より)
- 図版 16 1 住居址38(南より) 2 住居址25(南より) 3 住居址25遺物出土状態
- 図版 17 1 住居址26(東より) 2 住居址26(西より) 3 住居址26遺物出土状態
- 図版 18 1 住居址32(北より) 2～4 住居址32遺物出土状態
- 図版 19 1 住居址36(南より) 2 住居址36と方形柱列Ⅳ(東より) 3・4 住居址36遺物出土状態
- 図版 20 1 住居址39(南より) 2 住居址48(西より) 3 住居址48遺物出土状態
- 図版 21 1 住居址54(北より) 2 住居址55(西より) 3 住居址57(東より)
- 図版 22 1 住居址64(西より) 2 住居址64と方形柱列Ⅶ(南西より) 3・4 住居址64遺物出土状態
- 図版 23 1 住居址78(南西より) 2 住居址80(南より) 3 住居址80(北より)
- 図版 24 1 住居址15(北より) 2 住居址15遺物出土状態 3 住居址15と土壇群
- 図版 25 1 住居址24(北より) 2 住居址24(東より) 3 住居址24遺物出土状態
- 図版 26 1 住居址29(北より) 2 住居址29(北より) 3 住居址29遺物出土状態
- 図版 27 1 住居址30(北より) 2～4 住居址30遺物出土状態
- 図版 28 1 阿久Ⅴ期住居址群(D・E区、東より) 2 住居址31(東より)
- 図版 29 1 住居址35・33(上空より) 2 住居址35・33(南西より) 3 住居址33遺物出土状態
- 図版 30 1 住居址40(南西より) 2 住居址40(北東より) 3 住居址44(北より)
- 図版 31 1 住居址53(北より) 2 住居址53(西より) 3 住居址53と方形柱列Ⅵ(東より)
- 図版 32 1 住居址65(南より) 2 住居址69(北より) 3 住居址71(東より)
- 図版 33 1 住居址37(東より) 2 住居址37と方形柱列Ⅳ(西より) 3 住居址37遺物出土状態
- 4 住居址37石囲炉
- 図版 34 1 住居址56(東より) 2 住居址56付近(東より) 3 住居址56付近(西より)
- 図版 35 1 住居址63(西より) 2 住居址63(北より) 3 住居址68(北より)
- 図版 36 1 住居址12(上空より) 2 住居址12(西より) 3 住居址13(北より)

岡版 37	1 住居址 27(西より)	2 住居址 27(北より)	3 住居址 27 遺物出土状態
阪版 38	1 住居址 41(東より)	2 住居址 41・42(東より)	3 住居址 41・42(西より)
阪版 39	1 住居址 49(東より)	2 住居址 49(南西より)	3 住居址 49・48 切り合い
岡版 40	1 住居址 50(東より)	2 住居址 50(東より)	3 住居址 50 遺物出土状態
阪版 41	1 住居址 51(北東より)	2 阿久田期住居址群(西より)	
岡版 42	1 住居址 59(西より)	2 住居址 59 遺物出土状態	3 住居址 66(北西より)
岡版 43	1 住居址 74(上空より)	2 住居址 74(南より)	3 住居址 74(東より)
岡版 44	1 住居址 74 遺物出土状態	2 住居址 74 と集石群	3 住居址 74・75・12・58・59(上空より)
岡版 45	1 住居址 76(北より)	2・3 住居址 76 遺物出土状態	
岡版 46	1 住居址 77(北より)	2 住居址 77(北東より)	3 住居址 77(上空より)
岡版 47	1 住居址 5(東より)	2 住居址 5(南より)	3 住居址 5 遺物出土状態
岡版 48	1 住居址 6(西より)	2 住居址 6 遺物出土状態	3 住居址 6 付近(南より)
岡版 49	1 住居址 9(南より)	2 住居址 9(東より)	3 住居址 9 遺物出土状態
岡版 50	1 住居址 11(北西より)	2 住居址 11(北東より)	3 住居址 52・53・51(西より)
岡版 51	1 住居址 58(北より)	2 住居址 58(東より)	3 住居址 75(南より)
岡版 52	1 住居址 34・76・79(上空より)	2 住居址 34(西より)	3 住居址 34(東より)
岡版 53	1 住居址 45・61(上空より)	2 住居址 45・61(西より)	3 住居址 45・61 と集石群(南より)
岡版 54	1 住居址 67(西より)	2 住居址 67(南西より)	3 住居址 67 遺物出土状態
岡版 55	1 住居址 7(西より)	2 住居址 7(南より)	3 住居址 7 遺物出土状態
岡版 56	1 住居址 72(西より)	2 住居址 72(西より)	3 住居址 72 遺物出土状態
岡版 57	1 住居址 72・26(南より)	2 住居址 72・26 付近住居址群	3 住居址 72 と集石群(南西より)
阪版 58	1 住居址 10(南西より)	2 住居址 10(南東より)	3・4 住居址 10 遺物出土状態
岡版 59	1 住居址 1(南より)	2 住居址 1・10(東より)	3・4 住居址 1 かまど
岡版 60	1 住居址 3(南より)	2 住居址 18(西より)	3・4 住居址 16 かまど
岡版 61	1 住居址 17(西より)	2 住居址 17(かまど)	3・4 住居址 18 かまど 4 住居址 18(西より)
岡版 62	1 住居址 20(南より)	2 住居址 20 遺物出土状態	3・4 住居址 20 かまど
岡版 63	1 住居址 21(北より)	2 住居址 21 遺物出土状態	3・4 住居址 21 かまど
岡版 64	1 方形柱列 I(南より)	2 方形柱列 I・II(東南より)	3 方形柱列 II(南東より)
岡版 65	1 方形柱列 III(北東より)	2 同 III(南西より)	3 同掘り方 14 4 同掘り方 3
岡版 66	1 方形柱列 IV(東より)	2 同(北より)	3 同(東より)
岡版 67	1 方形柱列 IV 掘り方 12	2 同 12	3 同 13 4 同 11 5 方形柱列 V(北より)
岡版 68	1 方形柱列 V(東より)	2 同掘り方 3	3 同 9 4 同 5 5 同 14
岡版 69	1 方形柱列 VI(東より)	2 同(北より)	3 同掘り方 14 4 同 1
岡版 70	1 方形柱列 VII(南東より)	2・3 同掘り方 1	4 同 3 5 同 2
岡版 71	1 方形柱列 VII(東より)	2 方形柱列 VII(南より)	3 方形柱列 VII(南より)
阪版 72	1 住居址 25 と土壇群(北より)	2 D 区土壇群(東より)	3 D 区土壇群(北より)
岡版 73	1 土壇 11	2 土壇 26	3 土壇 29 4 土壇 62 5 土壇 87 6 土壇 90
岡版 74	1 土壇 115~118・201	2 土壇 129・130・299・300	3 土壇 133 4 土壇 138
岡版 75	1 土壇 146	2 土壇 154	3 土壇 202 付近 4 土壇 202
岡版 76	1 土壇 243	2 土壇 249	3 土壇 267 4 土壇 303 5 土壇 402 6 土壇 500
岡版 77	1 土壇 555	2 土壇 578	3 土壇 631 4 土壇 731 5 土壇 732
岡版 78	1 土壇 745	2 土壇 794	3 土壇 759・813 4 土壇 855 5 土壇 981
岡版 79	1 土壇 912	2 土壇 983	3 土壇 982・983 と集石
岡版 80	1 立石・列石と方形柱列 II・III(東より)	2 立石・列石(東より)	3 立石部分(西より)
岡版 81	1 立石(東より)	2 同(北より)	3 同(東より)

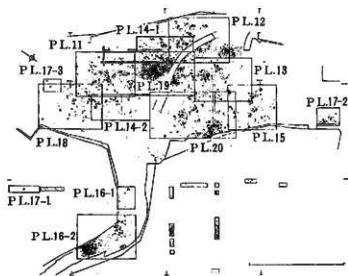
- 図版 82 1 列石(北より) 2 同部分(北より) 3 高台付角形浅鉢出土状態
- 図版 83 1 立石・列石復元状態(東より) 2 同立石部分(東より) 3 同(南より)
- 図版 84 1 環状集石群(B・C区、西より) 2 環状集石群(C・D区、東より)
- 図版 85 1 環状集石群(D区、西より) 2 環状集石群(D区、西より) 3 環状集石群(D区、西より)
- 図版 86 1 集石群(D区、南より) 2 同散在石除去後 3 集石群(D区、南より)
- 図版 87 1 集石群(D区、東より) 2 単位集石群B-1型 3 同集石取上後(北より)
- 図版 88 1 集石群(西地区、東より) 2 同(南より) 3 同(南より)
- 図版 89 1 集石6平面 2 集石24平面 3 同断面
- 図版 90 1 集石29平面 2 同断面 3 集石27断面
- 図版 91 1 集石51平面 2 同断面 3 集石23・24・51・61
- 図版 92 1 集石114平面 2 同断面 3 集石117
- 図版 93 1 集石129平面 2 同断面 3 集石131
- 図版 94 1 集石142平面 2 同断面 3 集石219
- 図版 95 1 集石225・226 2 集石259・260 3 集石290~292
- 図版 96 1 集石21 2 集石22 3 集石33 4 集石34 5 集石36 6 集石59
- 図版 97 1 集石100 2 集石101 3 集石119 4 集石125 5 集石130 6 集石132
- 図版 98 1 集石133 2 集石175 3 集石186 4 集石191 5 集石195 6 集石200
- 図版 99 1 集石202 2 同断面 3 集石215 4 集石224 5 集石229 6 集石239
- 図版 100 1 集石246 2 集石256 3 集石261 4 集石282 5 集石287 6 集石288
- 図版 101 1 集石147 2 集石222~224 3 環状集石群(D区、南から)
- 図版 102 1 環状集石群内土器出土状態 2 黒曜石集中出土状態 3 ロームマウンドと土層
- 図版 103 1 A区北斜面土層 2 D区西側土層 3 E区南側土層
- 図版 104 住居址15・26・28出土土器(1:4)
- 図版 105 住居址29・30・32出土土器(1:4)
- 図版 106 住居址32・36出土土器(1:4)(1713は1:2)
- 図版 107 住居址36・39・40出土土器(1:4)(1714は1:2)
- 図版 108 住居址40・44・48出土土器(1:4)
- 図版 109 住居址48・53出土土器(1:4)
- 図版 110 住居址53・55・56・80出土土器(1:4)
- 図版 111 住居址63・64・65・80出土土器(1:4)
- 図版 112 住居址64・68・69出土土器(1:4)
- 図版 113 住居址69・71・78出土土器(1:4)
- 図版 114 住居址12・33・37・49出土土器(1:4)
- 図版 115 住居址27出土土器(1:4)
- 図版 116 住居址33出土土器(1:4)
- 図版 117 住居址33出土土器(1:4)
- 図版 118 住居址33出土土器(1:4)
- 図版 119 住居址50・51・66出土土器(1:4)
- 図版 120 住居址66・76・77出土土器(1:4)
- 図版 121 住居址74・76出土土器(1:4)
- 図版 122 住居址52・61出土土器(1:4)
- 図版 123 住居址9・45出土土器(1:4)
- 図版 124 住居址7・45・72出土土器(1:4)
- 図版 125 土壌402・500、グリット出土土器(1:4)
- 図版 126 土壌28・796・979・912・983出土土器(1:4)
- 図版 127 土壌972、グリット出土土器(1:4)
- 図版 128 グリット出土土器(1:4)

- 図版 129 グリット出土土器(1:4)
- 図版 130 単位集石群 A-4・A-5 出土土器(1:4)
- 図版 131 単位集石群 A-4・A-5 出土土器展開写真
- 図版 132 1 住居址 38 出土土器(1:2) 2 住居址 15 出土土器(1:2) 3 住居址 29 出土土器(1:2)
- 図版 133 1 住居址 25 出土土器(1:2) 2 住居址 30 出土土器(1:2) 3 住居址 44 出土土器(1:2)
- 図版 134 住居址 37 出土土器(1:2)
- 図版 135 1 住居址 40 出土土器(1:2) 2 住居址 54 出土土器(1:2)
- 図版 136 住居址 53 出土土器(1:2)
- 図版 137 1 住居址 55 出土土器(1:2) 2 住居址 56 出土土器(1:2) 3 住居址 57 出土土器(1:2)
- 図版 138 1 住居址 36 出土土器(1:2) 2 住居址 64 出土土器(1:2) 3 住居址 65 出土土器(1:2)
- 図版 139 住居址 63 出土土器(1:2)
- 図版 140 住居址 63 出土土器(1:2)
- 図版 141 1 住居址 68 出土土器(1:2) 2 住居址 69 出土土器(1:2)
- 図版 142 1 住居址 80 出土土器(1:2) 2 住居址 4 出土土器(1:2) 3 住居址 12 出土土器(1:2)
- 図版 143 1 住居址 13 出土土器(1:2) 2 住居址 27 出土土器(1:2) 3 住居址 33 出土土器(1:2)
- 図版 144 1 住居址 41 出土土器(1:2) 2 住居址 42・43 出土土器(1:2)
- 図版 145 住居址 49 出土土器(1:2)
- 図版 146 1 住居址 50 出土土器(1:2) 2 住居址 59 出土土器(1:2)
- 図版 147 住居址 51 出土土器(1:2)
- 図版 148 住居址 66 出土土器(1:2)
- 図版 149 1 住居址 70 出土土器(1:2) 2 住居址 74 出土土器(1:2)
- 図版 150 住居址 76 出土土器(1:2)
- 図版 151 住居址 61 出土土器(1:2)
- 図版 152 1 住居址 61 出土土器(1:2) 2 住居址 67 出土土器(1:2)
- 図版 153 1 住居址 5 出土土器(1:2) 2 住居址 6 出土土器(1:2)
- 図版 154 1 住居址 9 出土土器(1:2) 2 住居址 11 出土土器(1:2)
- 図版 155 1 住居址 34 出土土器(1:2) 2 住居址 74 出土土器(1:2) 3 住居址 75 出土土器(1:2)
- 図版 156 住居址 45 出土土器(1:2)
- 図版 157 住居址 45 出土土器(1:2)
- 図版 158 住居址 52 出土土器(1:2)
- 図版 159 住居址 52 出土土器(1:2)
- 図版 160 1 住居址 52 出土土器(1:2) 2 住居址 58 出土土器(1:2)
- 図版 161 1 住居址 79 出土土器(1:2) 2 住居址 7 出土土器(1:2)
- 図版 162 住居址 72 出土土器(1:2)
- 図版 163 住居址 72 出土土器(1:2)
- 図版 164 住居址 72 出土土器(1:2)
- 図版 165 集石出土土器(1:2)
- 図版 166 グリット出土土器(押型文・I期)(2:3)
- 図版 167 グリット出土土器(II期)(1:2)
- 図版 168 グリット出土土器(III期)(1:2)
- 図版 169 I グリット出土土器(III期)(1:2) 2 グリット出土土器(IV期)(1:2)
- 図版 170 グリット出土土器(V期)(1:2)
- 図版 171 グリット出土土器(V・VI期)(1:2)

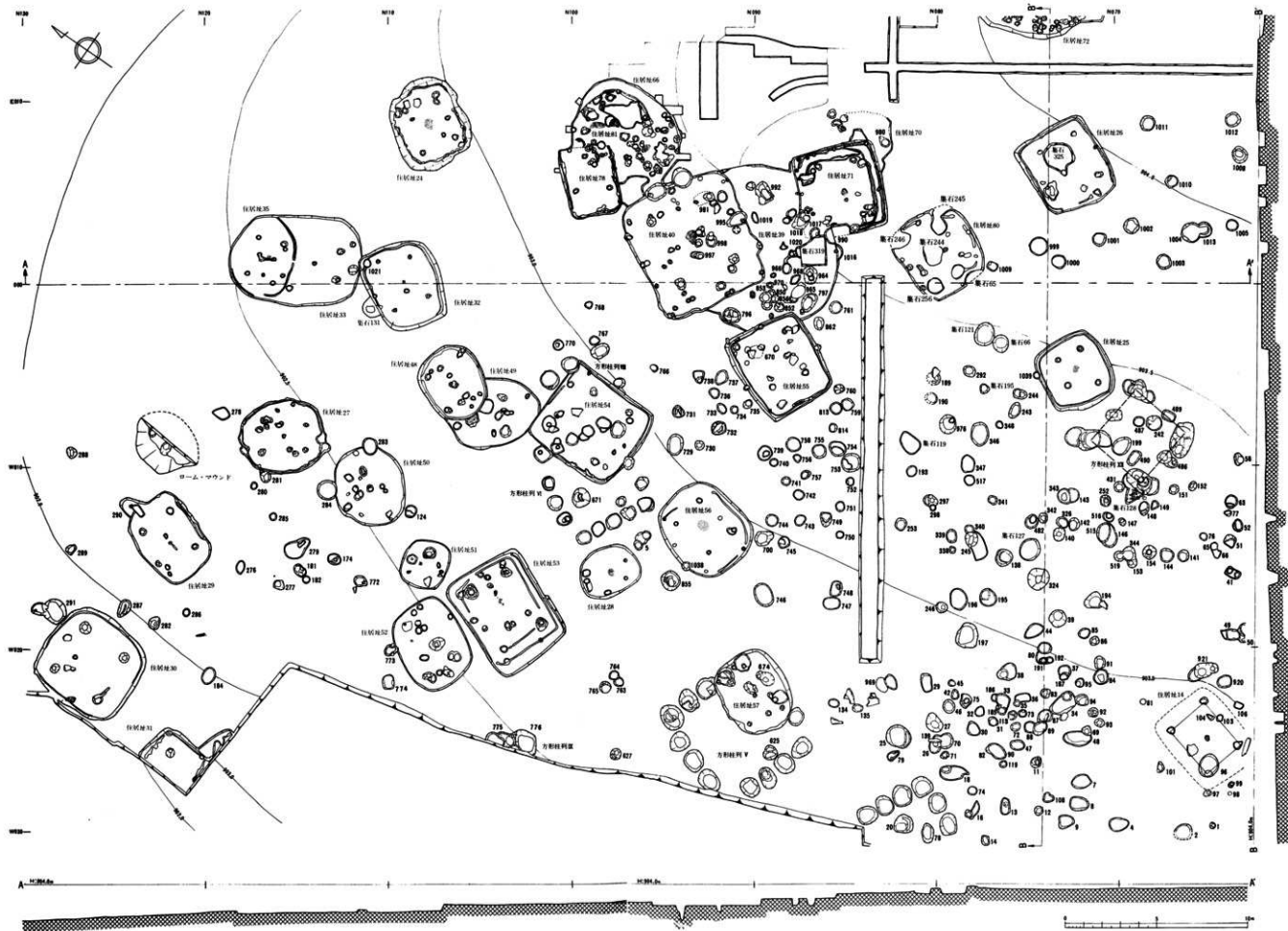
- 図版 172 グリット出土土器(V期)(1:2)
- 図版 173 1 グリット出土土器(表裏縄文)(1:2) 2 グリット出土土器(皿群)(1:2)
- 図版 174 1 グリット出土土器(皿群・表面)(1:2) 2 グリット出土土器(向・裏面)(1:2)
- 図版 175 グリット出土土器(皿群)(1:2)
- 図版 176 グリット出土土器(VI~IX期)(1:2)
- 図版 177 縄文時代土製品・獣面把手・石製品・平安時代鉄器(1:2)
- 図版 178 縄文土器の胎土内織維・成形痕
- 図版 179 縄文土器の成形痕・種子圧痕
- 図版 180 縄文土器に付着したオコグ、種子炭化物(オニグルミ・ドンダリ)
- 図版 181 1 住居址 32 出土土器(2:3)
- 図版 182 1 住居址 32 出土土器(2:3) 2 住居址 25 出土土器(2:3)
- 図版 183 1 住居址 30 出土土器(2:3)
- 図版 184 1 住居址 30 出土土器(2:3) 2 住居址 15 出土土器(2:3)
- 図版 185 1 住居址 63 出土土器(2:3)
- 図版 186 1 住居址 33 出土土器(2:3)
- 図版 187 1 住居址 76 出土土器(2:3)
- 図版 188 1 住居址 5 出土土器(2:3) 2 住居址 67 出土土器(2:3)
- 図版 189 1 石鎌(2:3) 2 石匙(2:3)
- 図版 190 1 ストレイパー(2:3) 2 石鎌(2:3)
- 図版 191 1 ビエス・エスキュー(2:3) 2 使用痕のある剃片(2:3)
- 図版 192 1 有袈眼磨石器(2:3) 2 先端研磨石器(1:2)
- 図版 193 1 打製石斧・横刃磨石器(1:4)
- 図版 194 1 磨製石斧(1:4)
- 図版 195 1 磨製石斧・接合された磨製石斧(1:2)、内礫状石器(2:3)
- 図版 196 1 石皿(1:6)
- 図版 197 1 石皿(1:6) 2 石皿・砥石(1:3) 3 滑石製品(2:3)
- 図版 198 1 凹石(1:4)
- 図版 199 1 凹石(1:4) 2 特殊磨石(1:4)
- 図版 200 縄文時代石器の使用痕
- 図版 201 縄文時代石器の使用痕
- 図版 202 縄文時代石器の使用痕
- 図版 203 住居址 1・2 出土土器(1:2、カメ 1:4)
- 図版 204 住居址 2・16 出土土器(1:2、カメ 1:4)
- 図版 205 住居址 17・18・20・21 出土土器(1:2) 立石・列石と墓科山
- 図版 206 住居址内検出花粉・孢子化石



道槽尖測區區劃

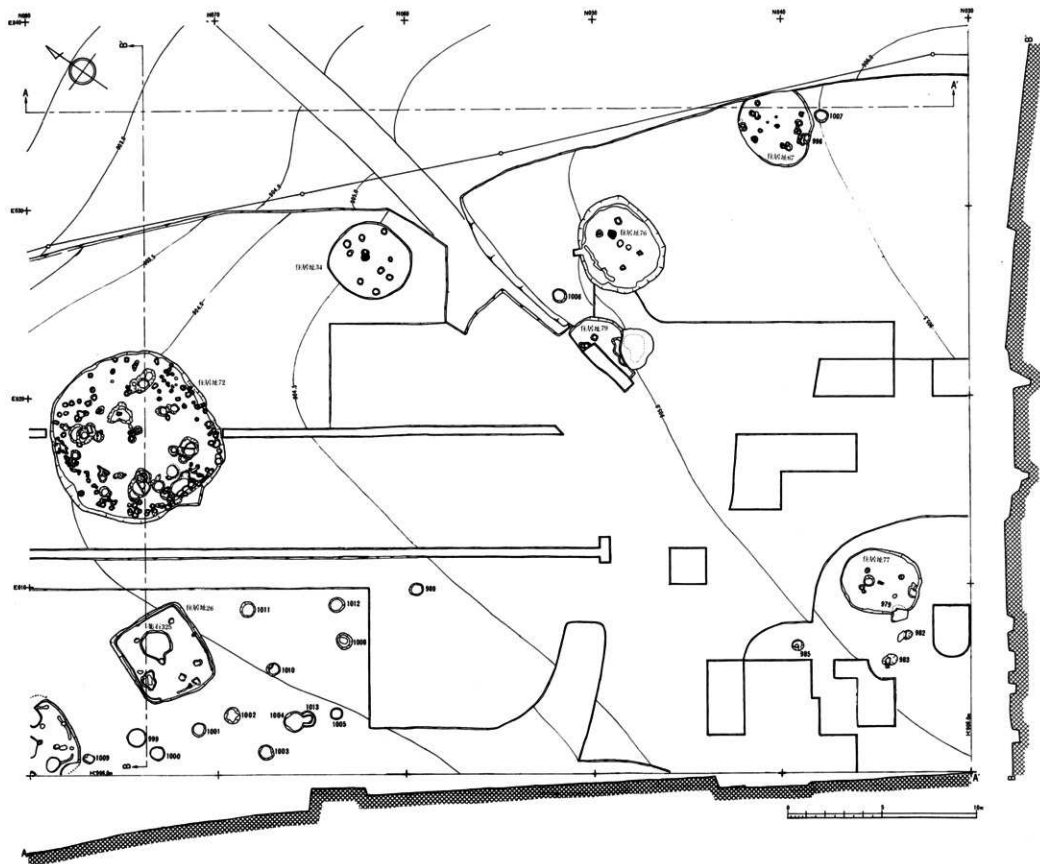


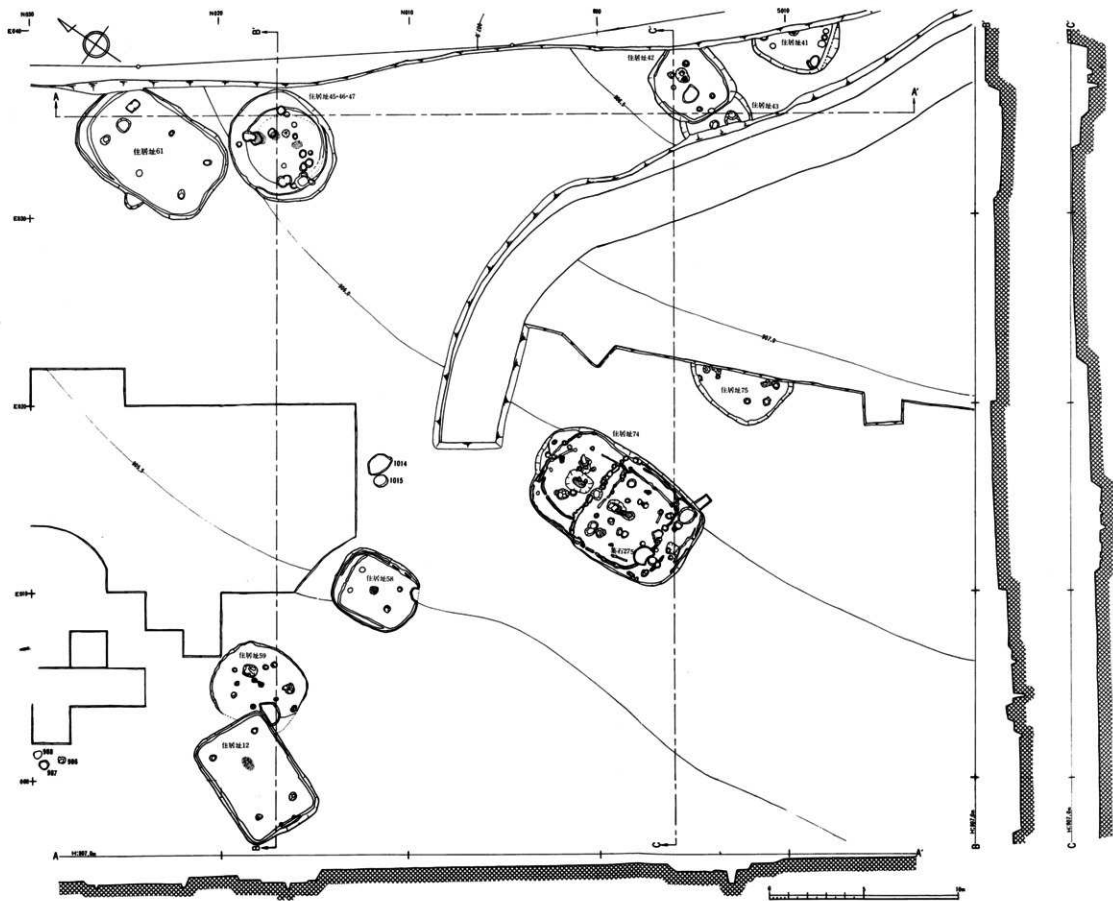
環狀集石群尖測區區劃

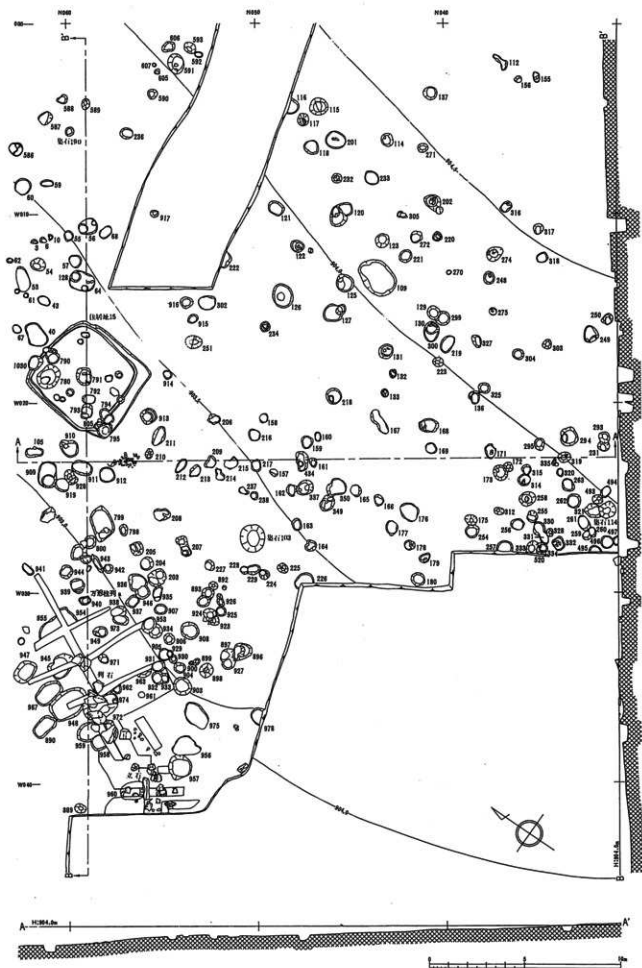


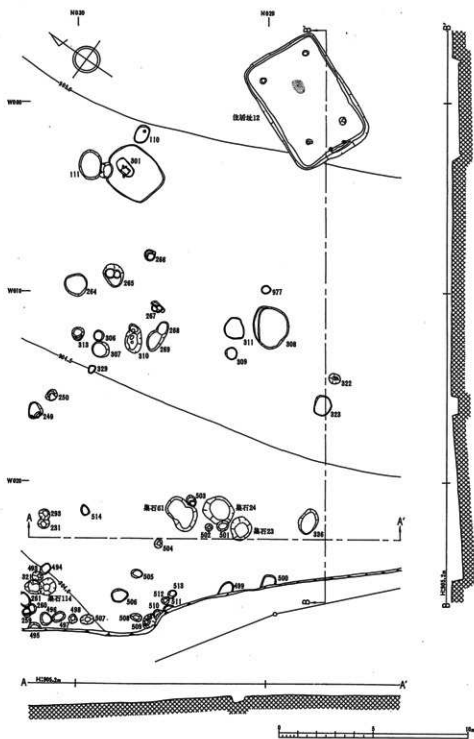
遺構実測図 (C・DE)

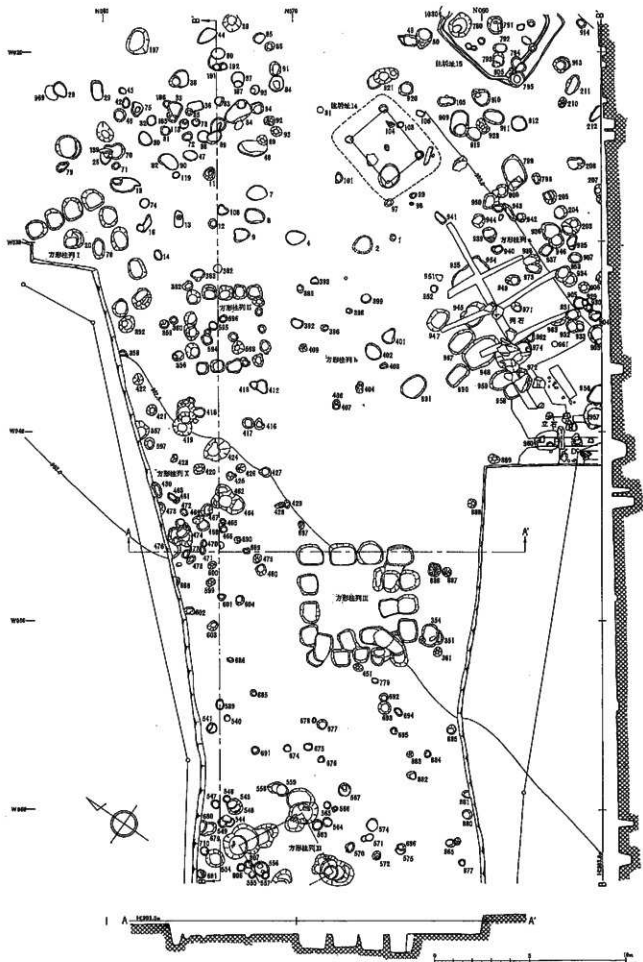
図 2

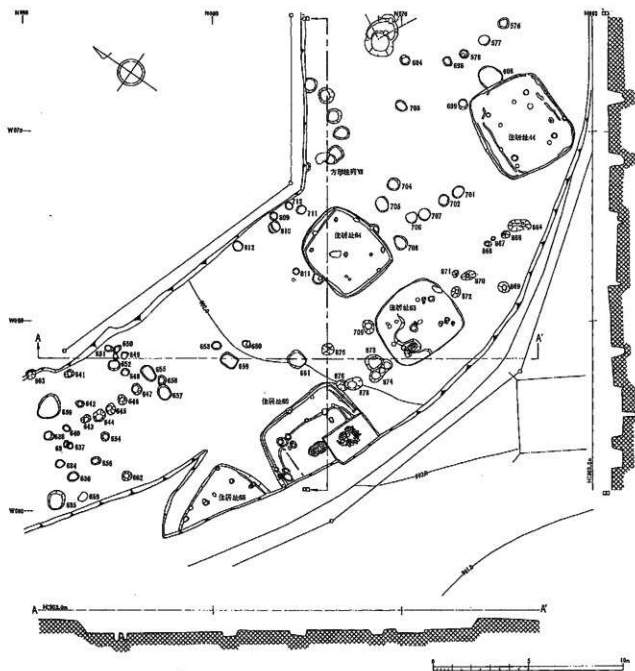




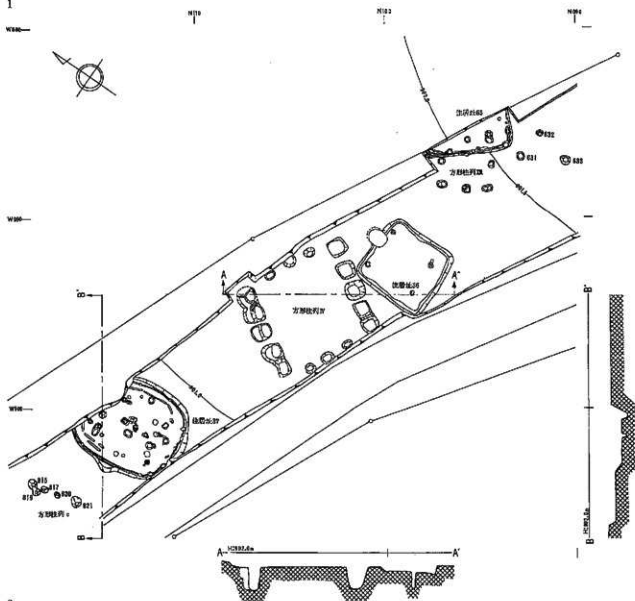




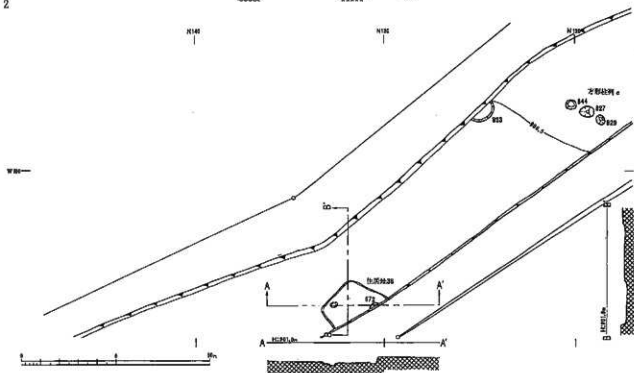


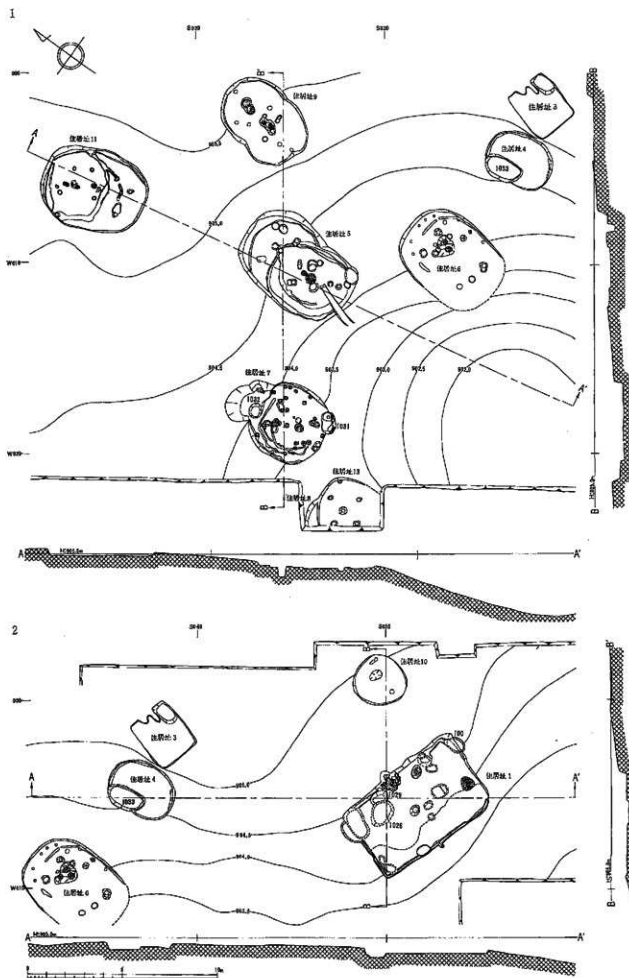


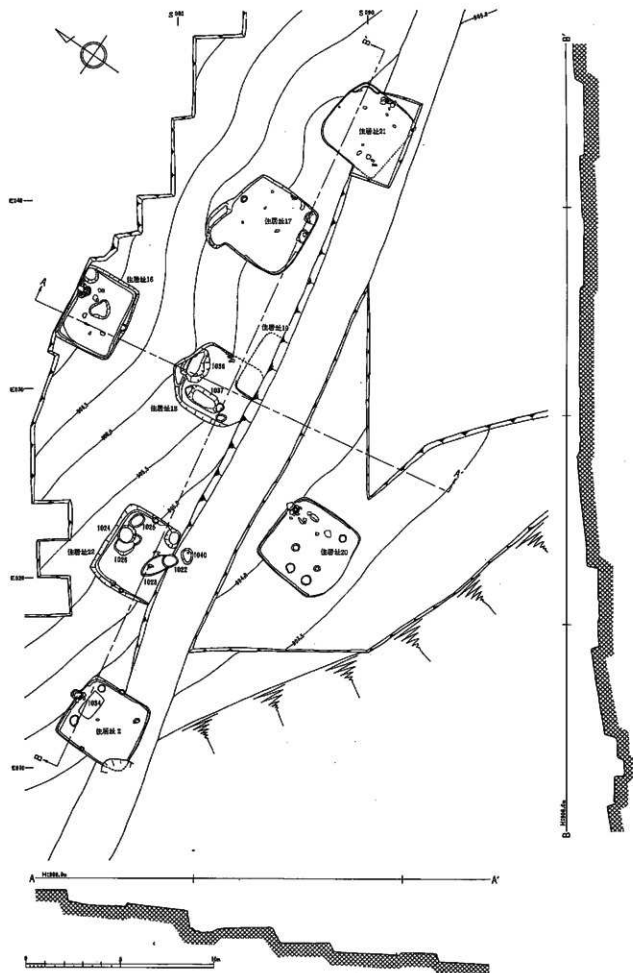
1



2











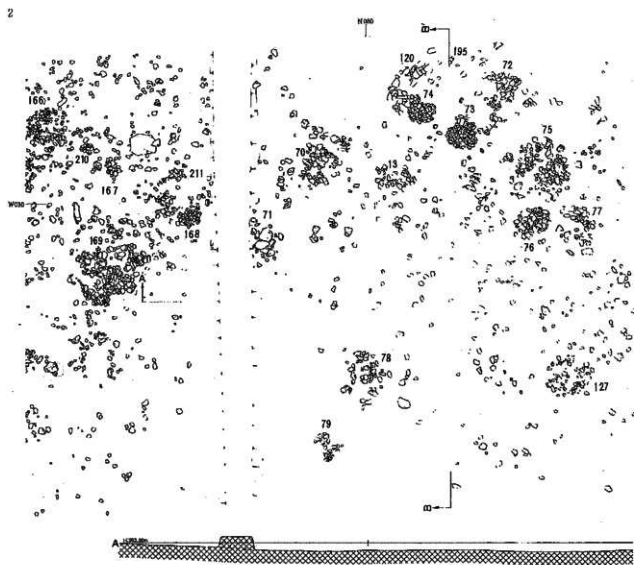
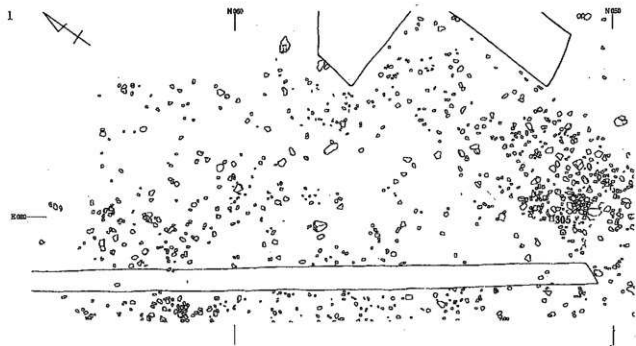















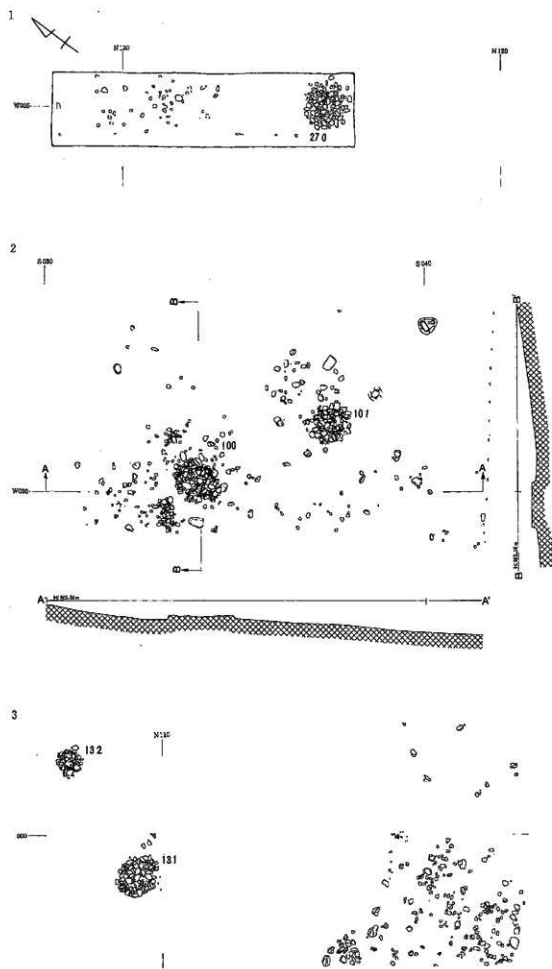












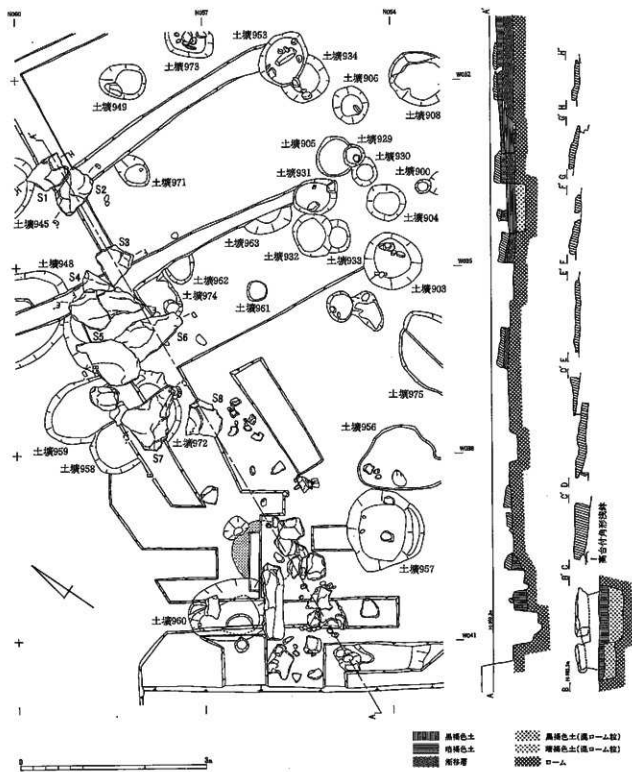




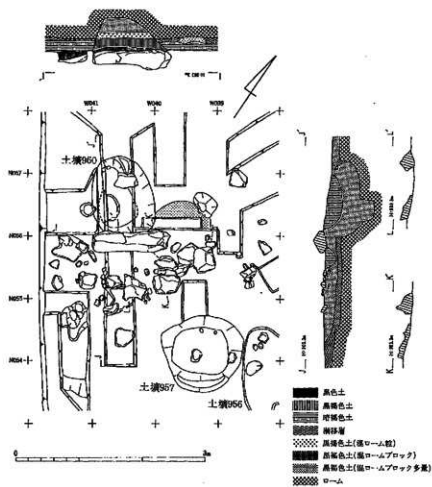


環状集石群実測圖

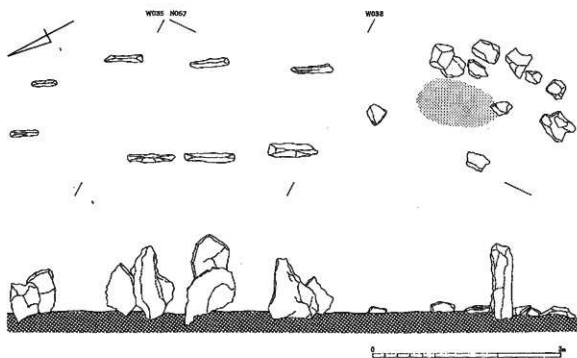




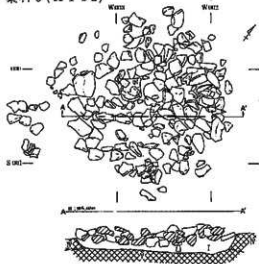
1



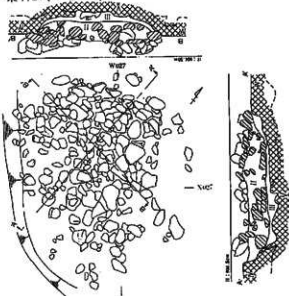
2



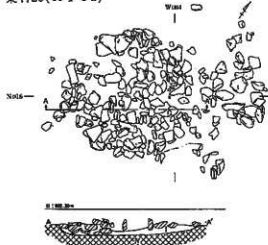
集石 6 (A I b 2)



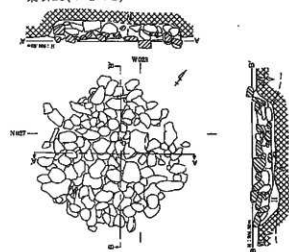
集石 7:27 (A I c 2)



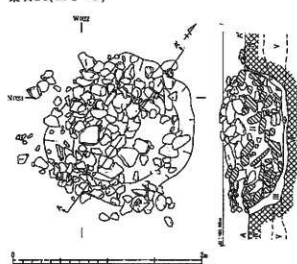
集石 20 (A I c 2)



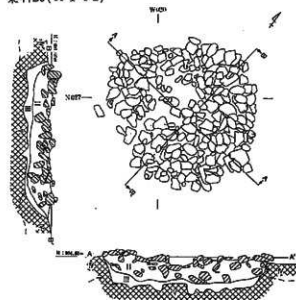
集石 28 (A I c 2)



集石 24 (A I c 2)

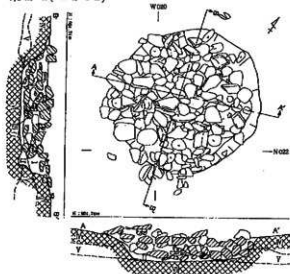


集石 29 (A I c 2)

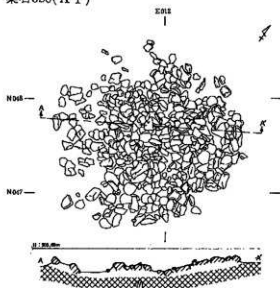


I 黑色土 IV 腐棕色土
 II 以炭化物少呈腐棕色土 V 黄砂层
 III 以炭化物多呈腐棕色土 VI 砂-土层

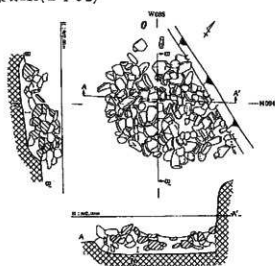
集石51(A I c 2)



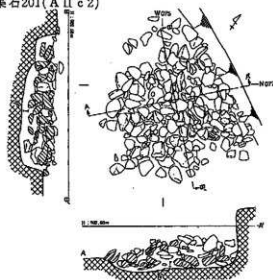
集石326(A I)



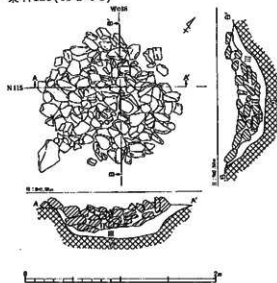
集石219(B I c 2)



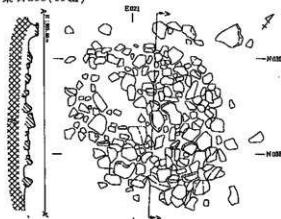
集石201(A II c 2)



集石129(A I c 3)

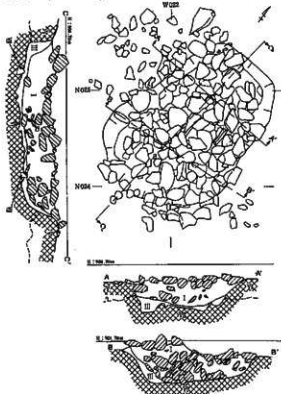


集石299(A III)

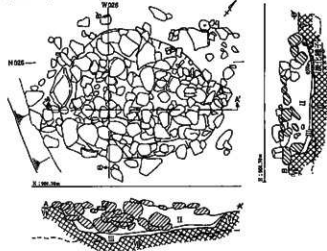


I 褐色土
 II 粘质物少量褐土
 III 粘质物少量褐土
 IV 黑褐色土
 V 麻纤维
 VI P-A層
 ○ 西石

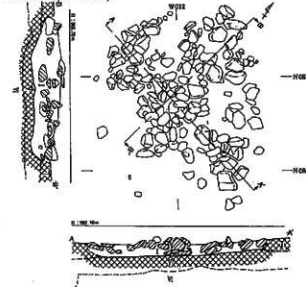
集石61(A I c 2)



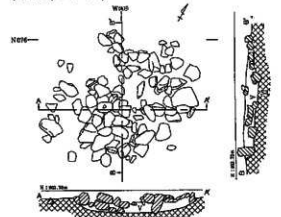
集石26(A I c 3)



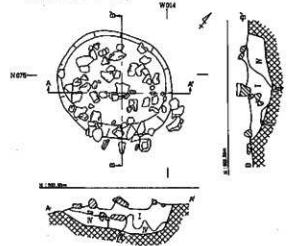
集石169(A IV b 4)



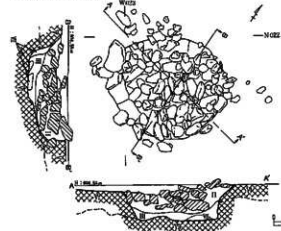
集石75(B I b 2)



集石127(B I b 2)

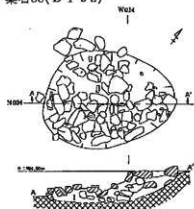


集石23(B I c 2)

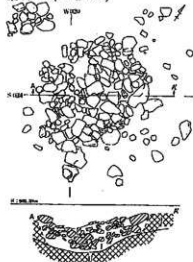


- I 褐色土
- II 低炭化物少量腐植土
- III 腐炭化物多量腐植土
- IV 腐炭化物少量腐植土
- V 腐植土
- VI 腐植層
- VII ロームアロップ

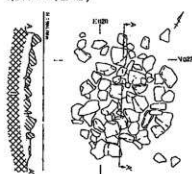
集石38(B I b 2)



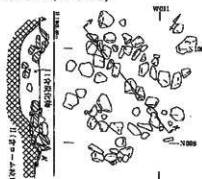
集石100(B I c 2)



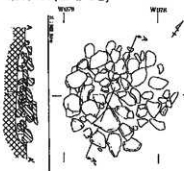
集石279(B II)



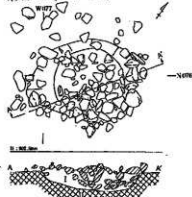
集石178(B I b 2)



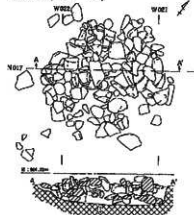
集石203(B I c 2)



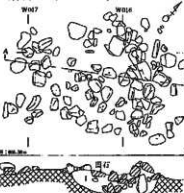
集石202(B IV c 2)



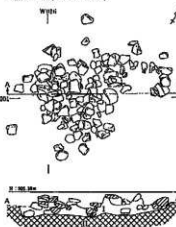
集石21(B I c 2)



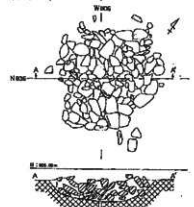
集石149(B II c 2)



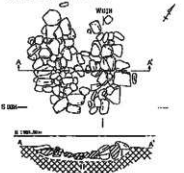
集石4(B IV c 3)



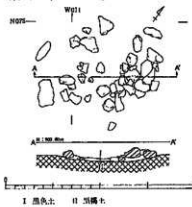
集石34(B I c 2)



集石101(B III b 2)

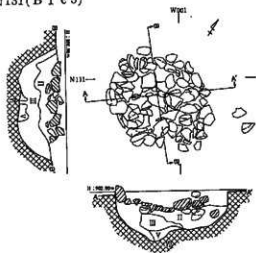


集石77(C I a 1)

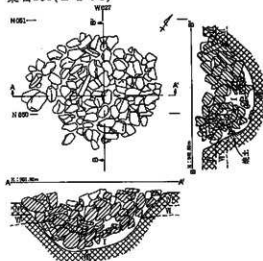


I 黑色土 II 灰褐色土

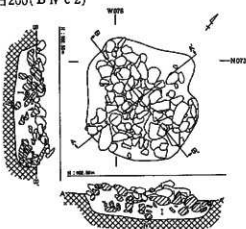
集石131(B I c 3)



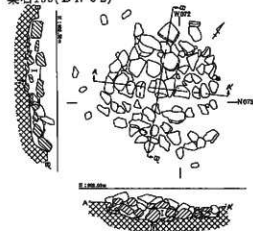
集石103(B I c 3)



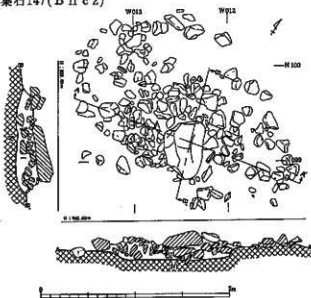
集石200(B IV c 2)



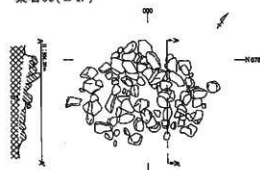
集石196(B IV c 2)



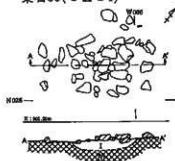
集石147(B II c 2)



集石65(B IV)

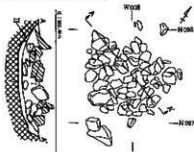


集石30(C II a 4)

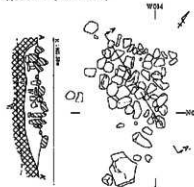


- I 黒色土
 II 浅ローム砂子混雑色土
 III 浅ローム砂子多量炭化物少量雑質褐色土
 IV 黒褐色土
 V 浅ロームアックラ雑質褐色土
 VI 雑砂層
 VII ローム層

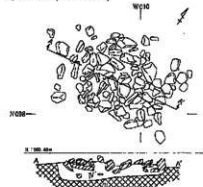
集石145(C II c 2)



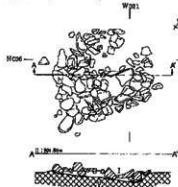
集石170(C III b 2)



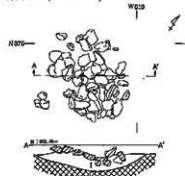
集石144(C III c 2)



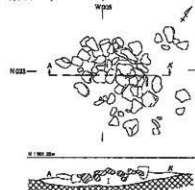
集石10(C II b 2)



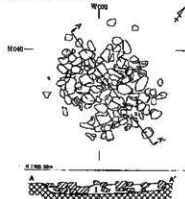
集石76(C III b 4)



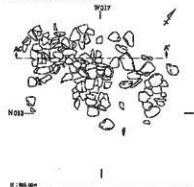
集石33(C IV b 4)



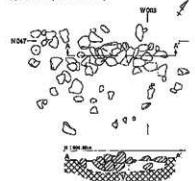
集石36(C III b 2)



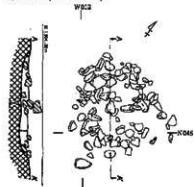
集石16(C IV b 2)



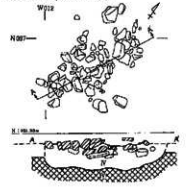
集石37(C IV b 4)



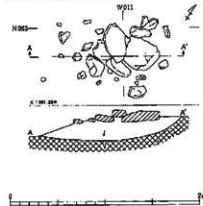
集石57(C III b 2)



集石146(C IV b 2)



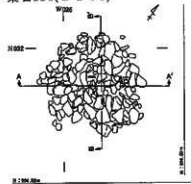
集石71(C IV b 4)



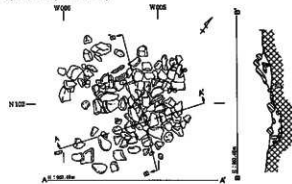
- I 灰色土
- II 褐色粘土
- III 褐色土
- IV 褐色土
- V 黄土
- VI 灰砂層



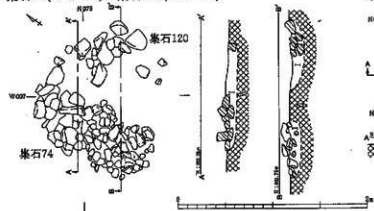
集石114(B I c 3)



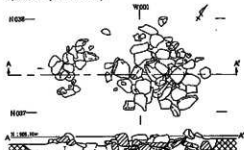
集石142(B II b 4)



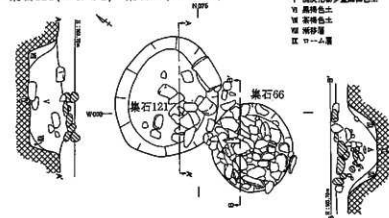
集石74(C I b 4) 集石120(B IV b 4)



集石32(C V c 2)

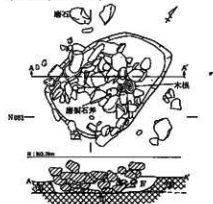


集石121(D V b 2) 集石66(C I c 3)

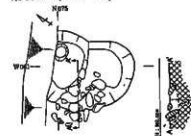


- I 黒色土
- II 暗黒褐色土
- III 粘土—ム粒子増多褐色土
- IV 炭灰化物少量黒褐色土
- V 炭灰化物少量黒褐色土
- VI 黒褐色土
- VII 赤褐色土
- VIII 赤砂層
- IX ヲ—ム層

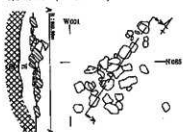
集石70(B V c 2)



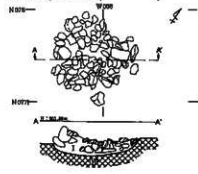
集石193(D I a 4)



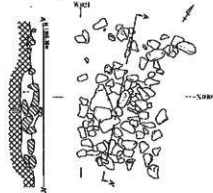
集石164(C V b 4)



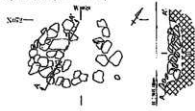
集石73(C V c 2)



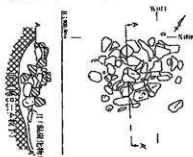
集石42(C I b 2)



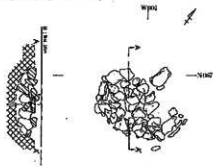
集石194(C I b 4)



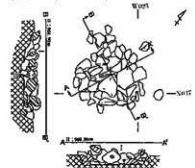
集石148(C I c 3)



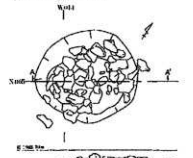
集石90(C I b 2)



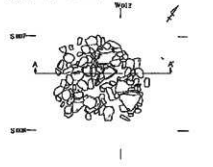
集石104(C I c 2)



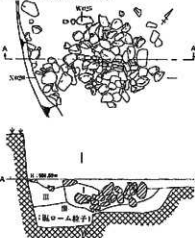
集石117(C I c 3)



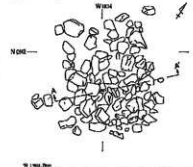
集石2(C I c 2)



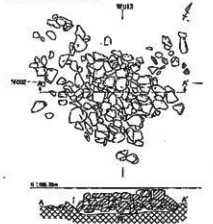
集石125(C I c 2)



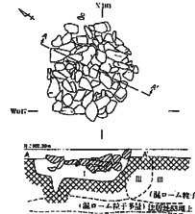
集石152(C II b 2)



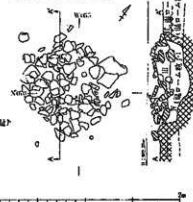
集石8(C I c 2)



集石140 2(C I c 2)



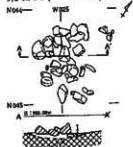
集石191(C II c 2)



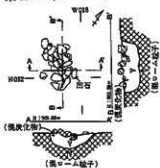
- I 黑色土
- II 暗棕色土
- III 浅棕色土
- IV 暗棕色土
- V 暗棕色土
- VI 暗棕色土



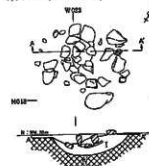
集石58(D I a 1)



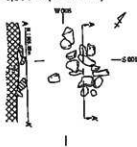
集石112(D I b 2)



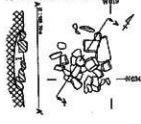
集石22(D I d 3)



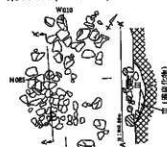
集石48(D V a 1)



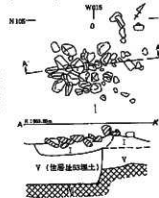
集石41(D I a 2)



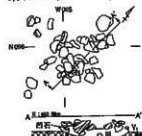
集石168(D I b 3)



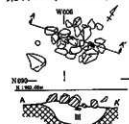
集石176(C II b 2)



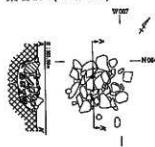
集石153(D VI b 4)



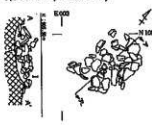
集石155(D I a 3)



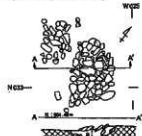
集石172(D I c 2)



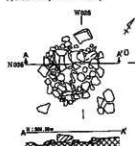
集石221(D II c 2)



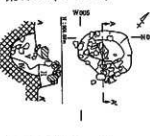
集石46(D V b 4)



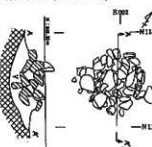
集石59(D I a 4)



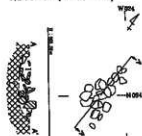
集石190(D I c 3)



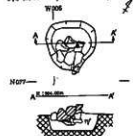
集石132(D II c 3)



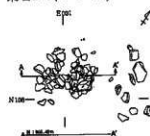
集石163(D V b 4)



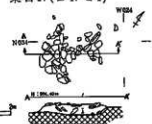
集石195(D I b 2)



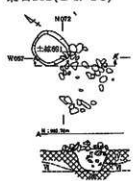
集石220(D I c 4)




集石47(D V d 4)



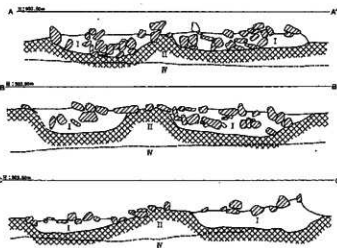
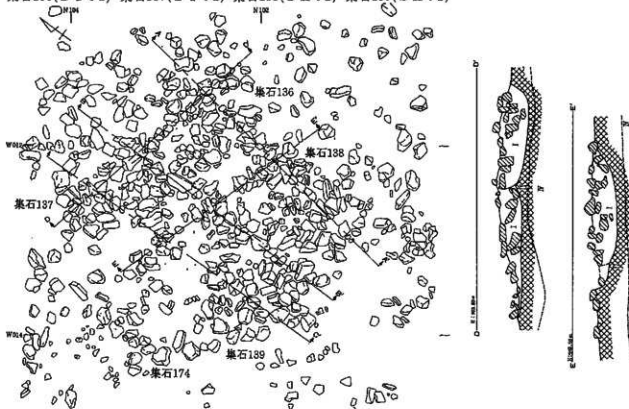
集石192(D V d 3)



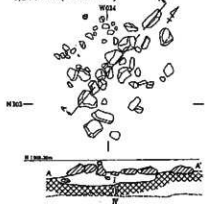
- I 黑色土
- II 暗褐色土
- III 暗黒褐色土
- IV 褐色土
- V 黄褐色土
- VI 黄砂層
- W 一—一—



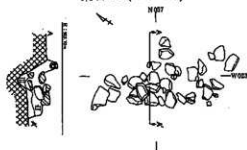
集石136(B I e 2) 集石137(B I e 2) 集石138(B II e 2) 集石139(B II e 2)

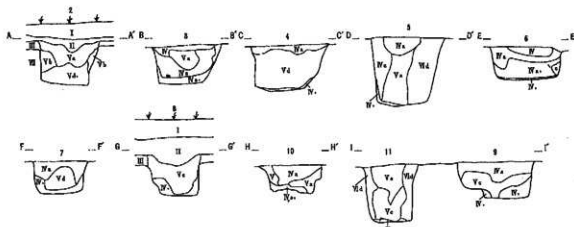
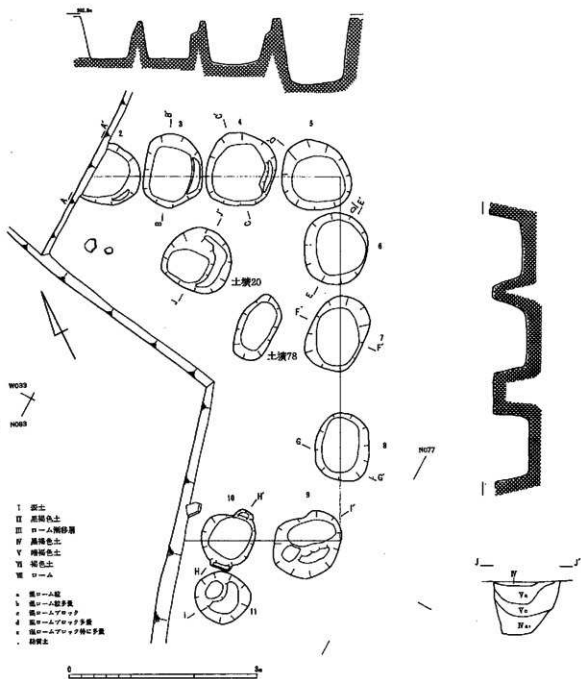


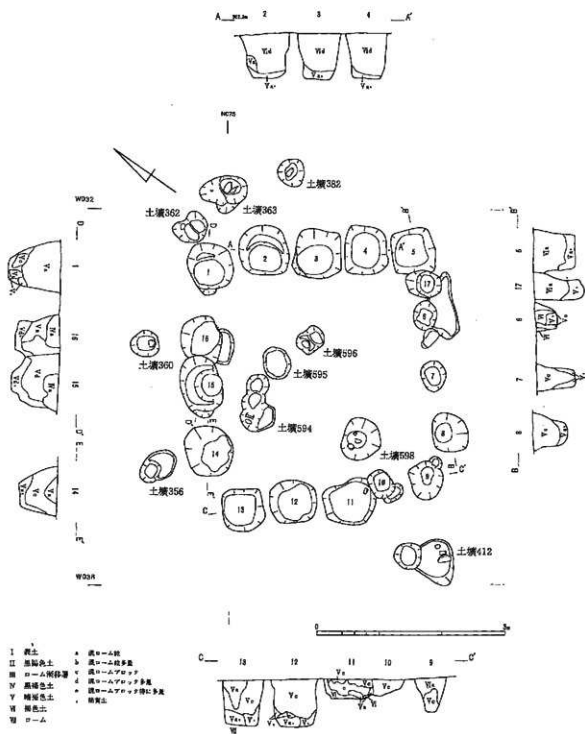
集石174(C IV a 4)

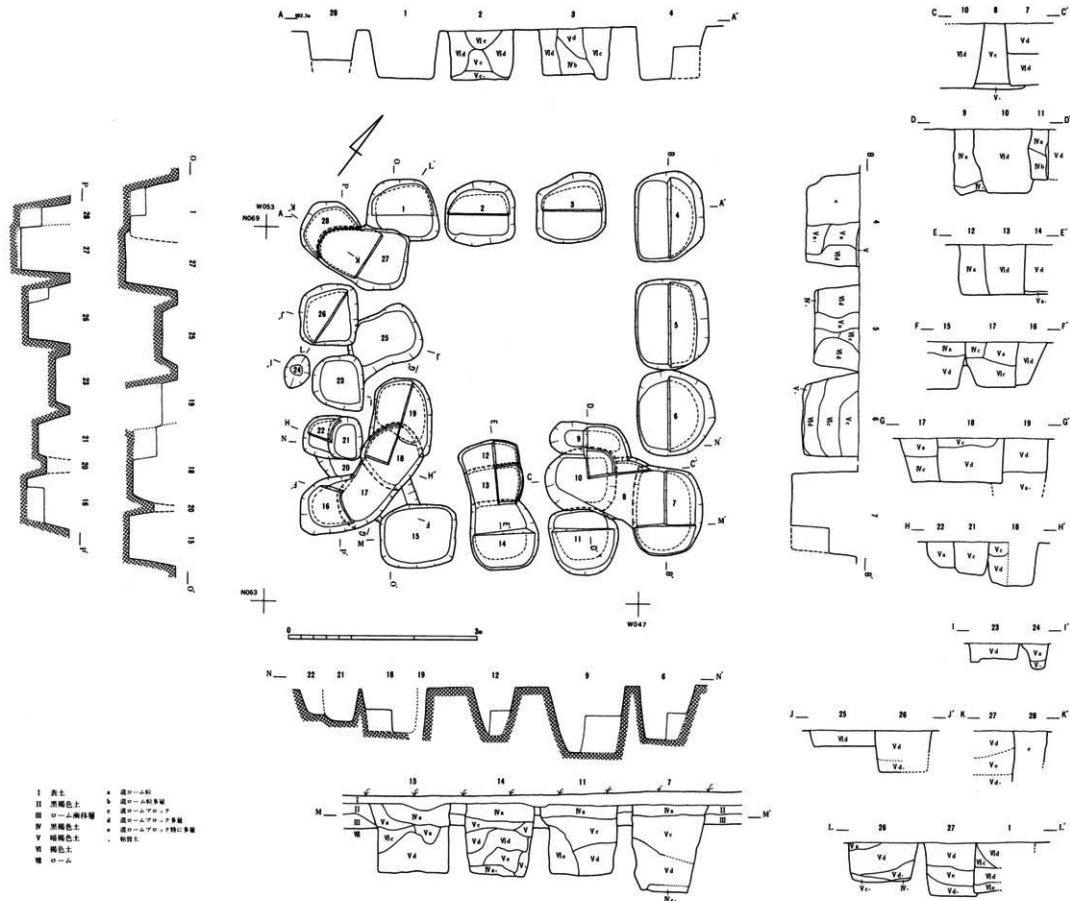


集石118(C IV b 4)

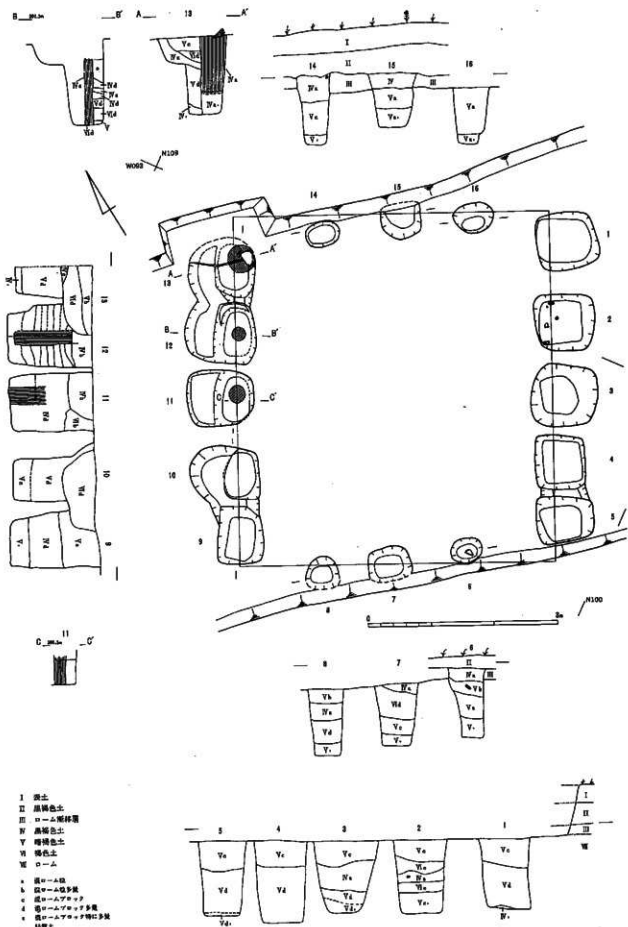




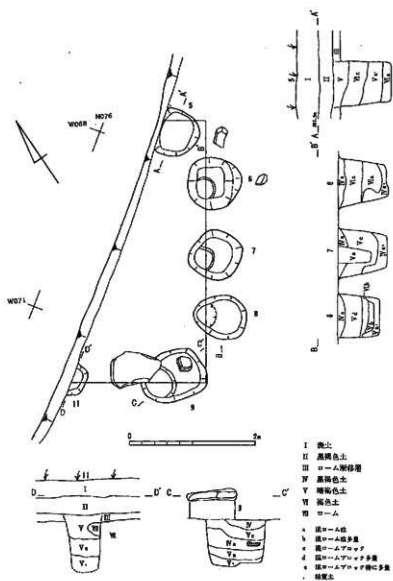




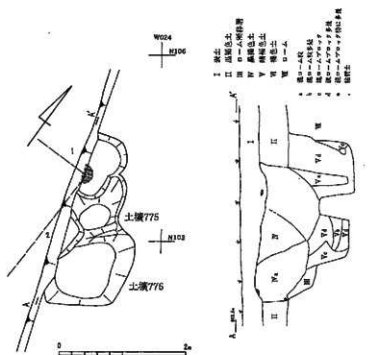
- 1 黄土
- 2 赤褐色土
- 3 ワーム層状層
- 4 赤褐色土
- 5 緑褐色土
- 6 褐色土
- 7 ワーム
- 8 遺構一A層
- 9 遺構一B層多層
- 10 遺構一C層多層
- 11 遺構一D層多層
- 12 遺構一E層多層
- 13 遺構一F層多層
- 14 遺構一G層多層
- 15 遺構一H層多層
- 16 遺構一I層多層
- 17 遺構一J層多層
- 18 遺構一K層多層
- 19 遺構一L層多層
- 20 遺構一M層多層
- 21 遺構一N層多層
- 22 遺構一O層多層
- 23 遺構一P層多層
- 24 遺構一Q層多層
- 25 遺構一R層多層
- 26 遺構一S層多層
- 27 遺構一T層多層

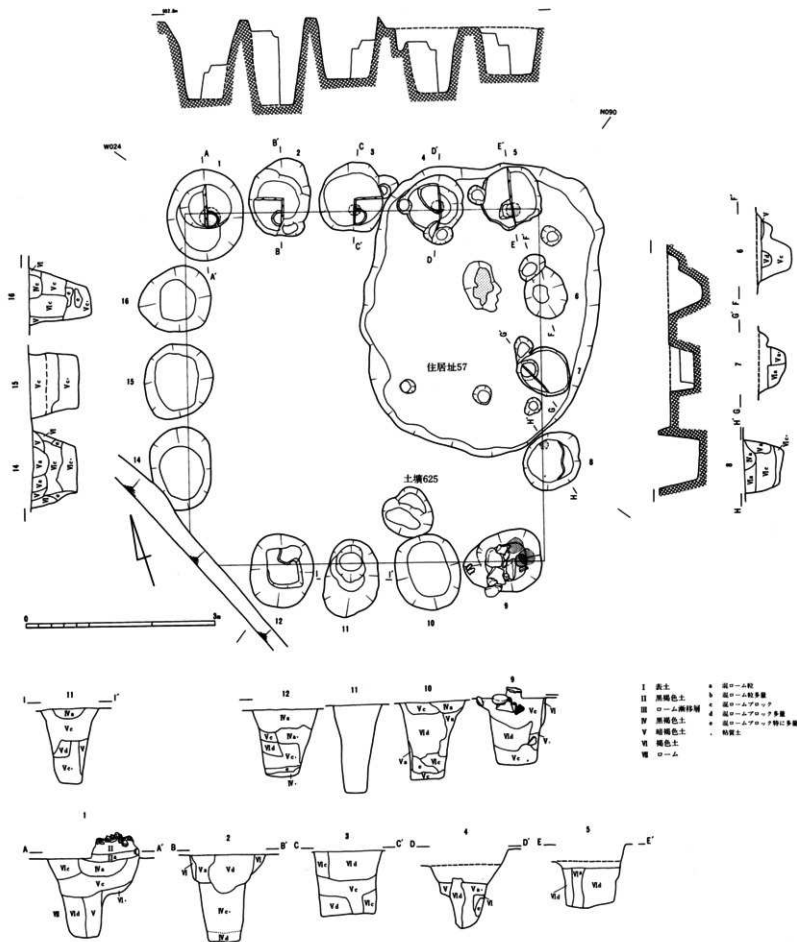


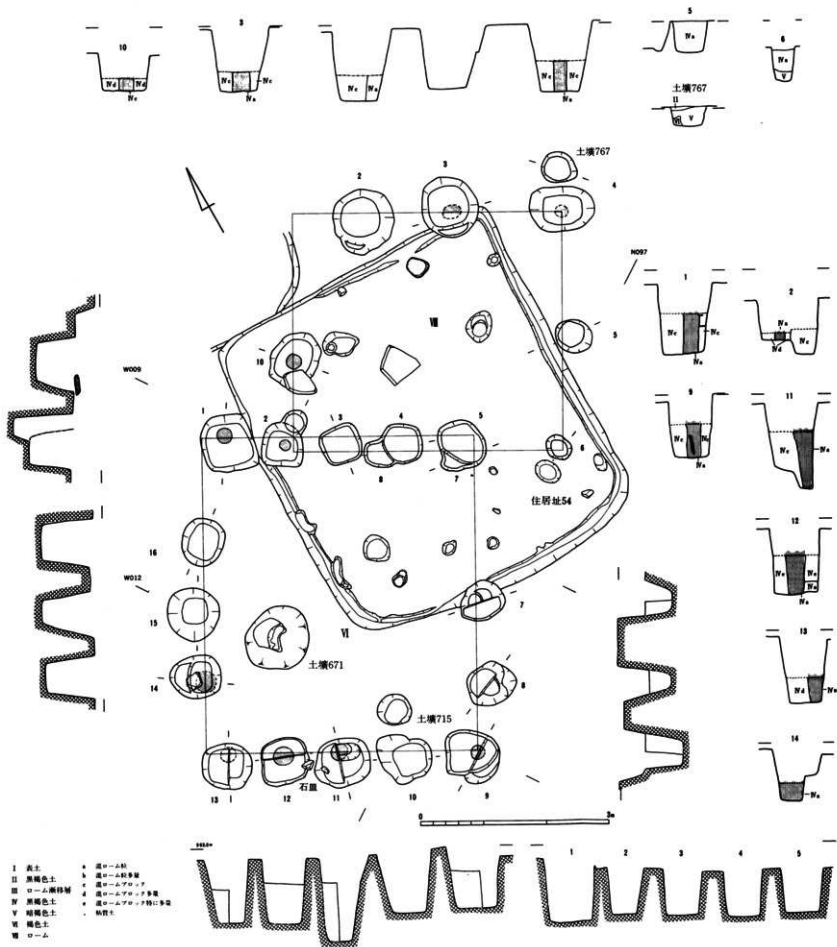
1



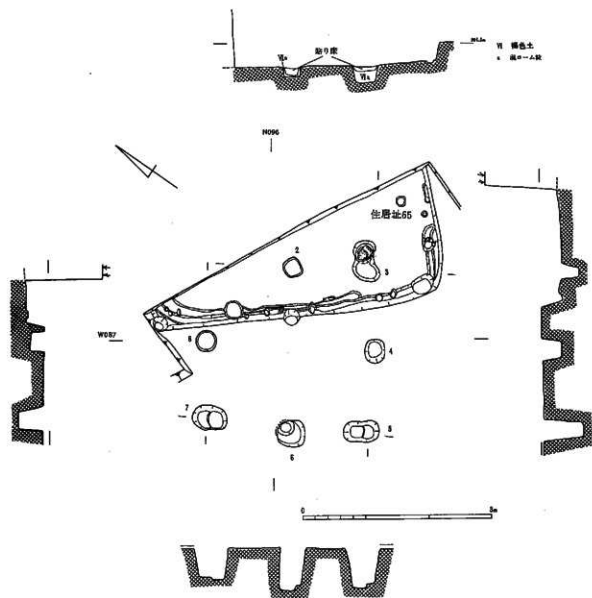
2

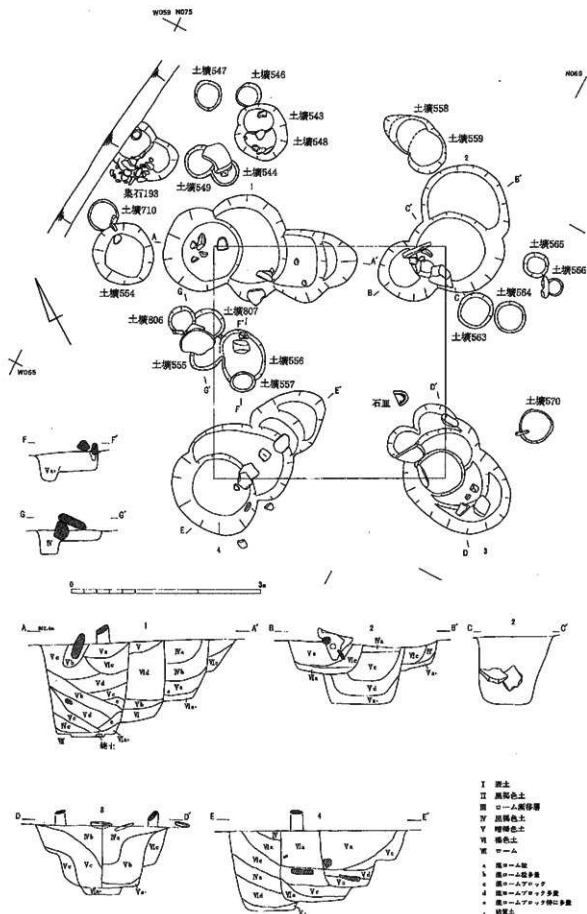


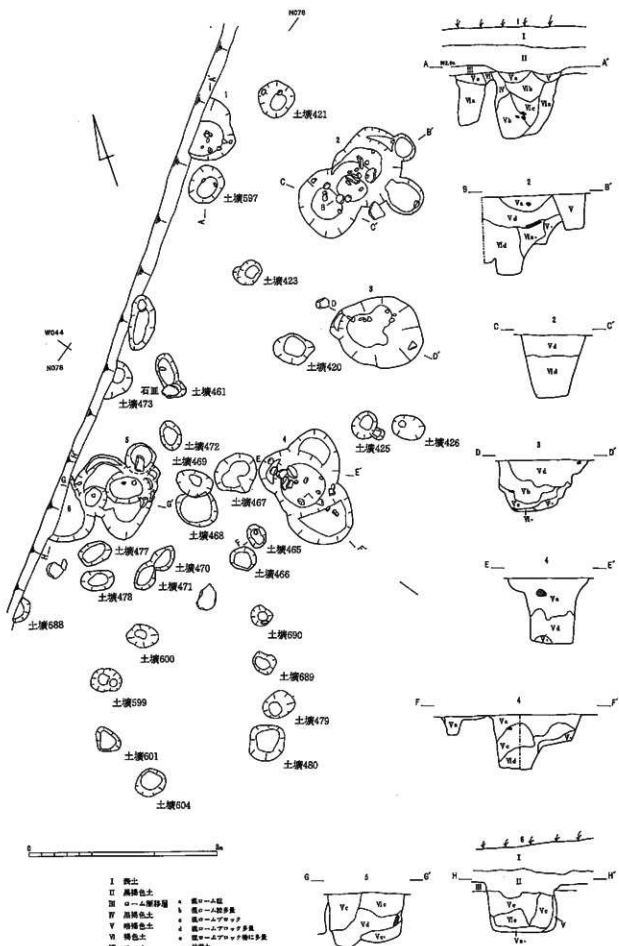


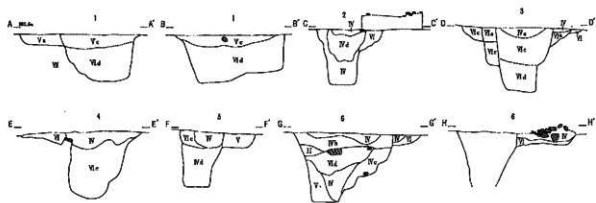
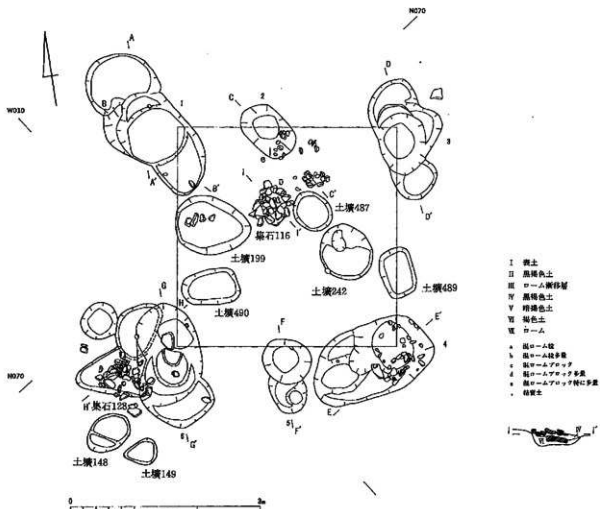


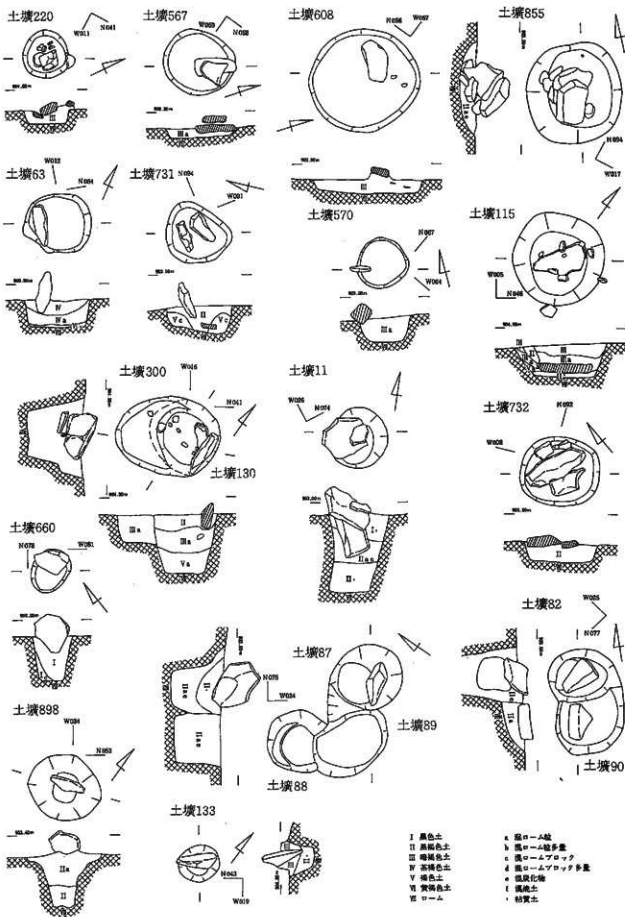
- I 黄土
- II 灰褐色土
- III 灰黄色土
- IV 黄褐色土
- V 灰褐色土
- VI 黄褐色土
- VII 黄褐色土
- VIII 黄褐色土
- IX 黄褐色土
- X 黄褐色土
- XI 黄褐色土
- XII 黄褐色土
- XIII 黄褐色土
- XIV 黄褐色土
- XV 黄褐色土
- XVI 黄褐色土
- XVII 黄褐色土
- XVIII 黄褐色土
- XIX 黄褐色土
- XX 黄褐色土
- XXI 黄褐色土
- XXII 黄褐色土
- XXIII 黄褐色土
- XXIV 黄褐色土
- XXV 黄褐色土
- XXVI 黄褐色土
- XXVII 黄褐色土
- XXVIII 黄褐色土
- XXIX 黄褐色土
- XXX 黄褐色土
- XXXI 黄褐色土
- XXXII 黄褐色土
- XXXIII 黄褐色土
- XXXIV 黄褐色土
- XXXV 黄褐色土
- XXXVI 黄褐色土
- XXXVII 黄褐色土
- XXXVIII 黄褐色土
- XXXIX 黄褐色土
- XXXX 黄褐色土
- XXXXI 黄褐色土
- XXXXII 黄褐色土
- XXXXIII 黄褐色土
- XXXXIV 黄褐色土
- XXXXV 黄褐色土
- XXXXVI 黄褐色土
- XXXXVII 黄褐色土
- XXXXVIII 黄褐色土
- XXXXIX 黄褐色土
- XXXXX 黄褐色土
- XXXXXI 黄褐色土
- XXXXXII 黄褐色土
- XXXXXIII 黄褐色土
- XXXXXIV 黄褐色土
- XXXXXV 黄褐色土
- XXXXXVI 黄褐色土
- XXXXXVII 黄褐色土
- XXXXXVIII 黄褐色土
- XXXXXIX 黄褐色土
- XXXXXX 黄褐色土
- XXXXXXI 黄褐色土
- XXXXXXII 黄褐色土
- XXXXXXIII 黄褐色土
- XXXXXXIV 黄褐色土
- XXXXXXV 黄褐色土
- XXXXXXVI 黄褐色土
- XXXXXXVII 黄褐色土
- XXXXXXVIII 黄褐色土
- XXXXXXIX 黄褐色土
- XXXXXXX 黄褐色土
- XXXXXXXI 黄褐色土
- XXXXXXXII 黄褐色土
- XXXXXXXIII 黄褐色土
- XXXXXXXIV 黄褐色土
- XXXXXXXV 黄褐色土
- XXXXXXXVI 黄褐色土
- XXXXXXXVII 黄褐色土
- XXXXXXXVIII 黄褐色土
- XXXXXXXIX 黄褐色土
- XXXXXXXI 黄褐色土
- XXXXXXXII 黄褐色土
- XXXXXXXIII 黄褐色土
- XXXXXXXIV 黄褐色土
- XXXXXXXV 黄褐色土
- XXXXXXXVI 黄褐色土
- XXXXXXXVII 黄褐色土
- XXXXXXXVIII 黄褐色土
- XXXXXXXIX 黄褐色土
- XXXXXXXI 黄褐色土
- XXXXXXXII 黄褐色土
- XXXXXXXIII 黄褐色土
- XXXXXXXIV 黄褐色土
- XXXXXXXV 黄褐色土
- XXXXXXXVI 黄褐色土
- XXXXXXXVII 黄褐色土
- XXXXXXXVIII 黄褐色土
- XXXXXXXIX 黄褐色土
- XXXXXXXI 黄褐色土
- XXXXXXXII 黄褐色土
- XXXXXXXIII 黄褐色土
- XXXXXXXIV 黄褐色土
- XXXXXXXV 黄褐色土
- XXXXXXXVI 黄褐色土
- XXXXXXXVII 黄褐色土
- XXXXXXXVIII 黄褐色土
- XXXXXXXIX 黄褐色土
- XXXXXXXI 黄褐色土
- XXXXXXXII 黄褐色土
- XXXXXXXIII 黄褐色土
- XXXXXXXIV 黄褐色土
- XXXXXXXV 黄褐色土
- XXXXXXXVI 黄褐色土
- XXXXXXXVII 黄褐色土
- XXXXXXXVIII 黄褐色土
- XXXXXXXIX 黄褐色土

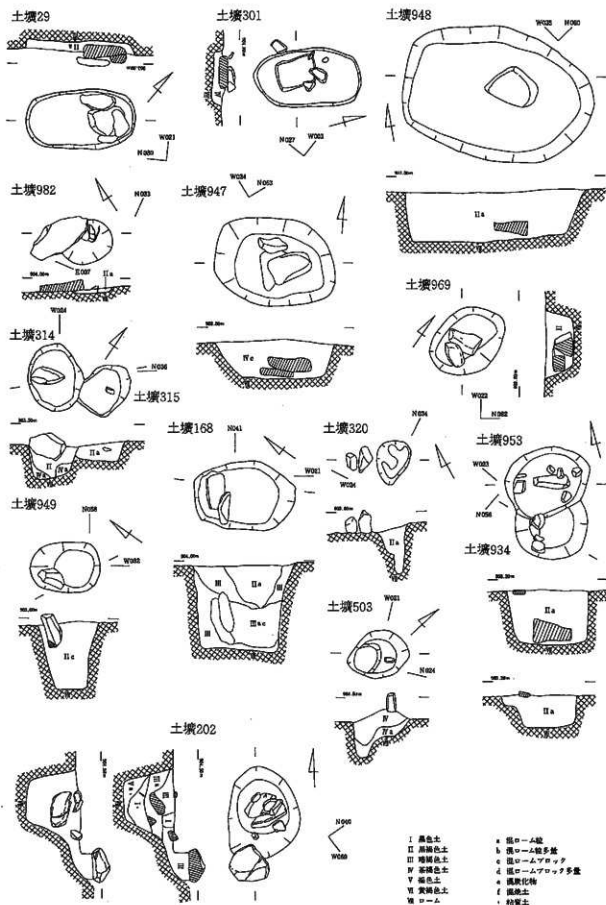


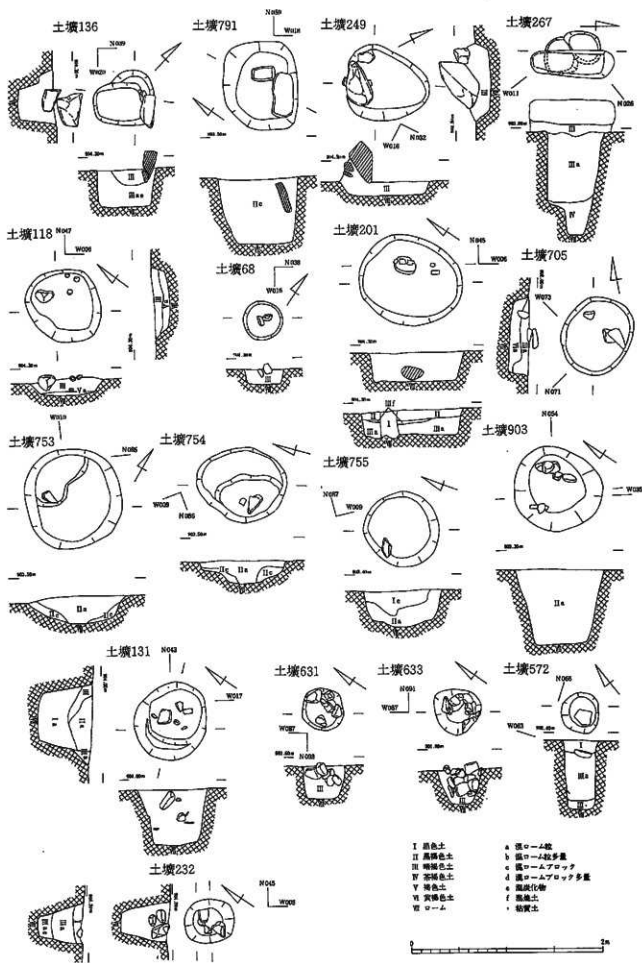


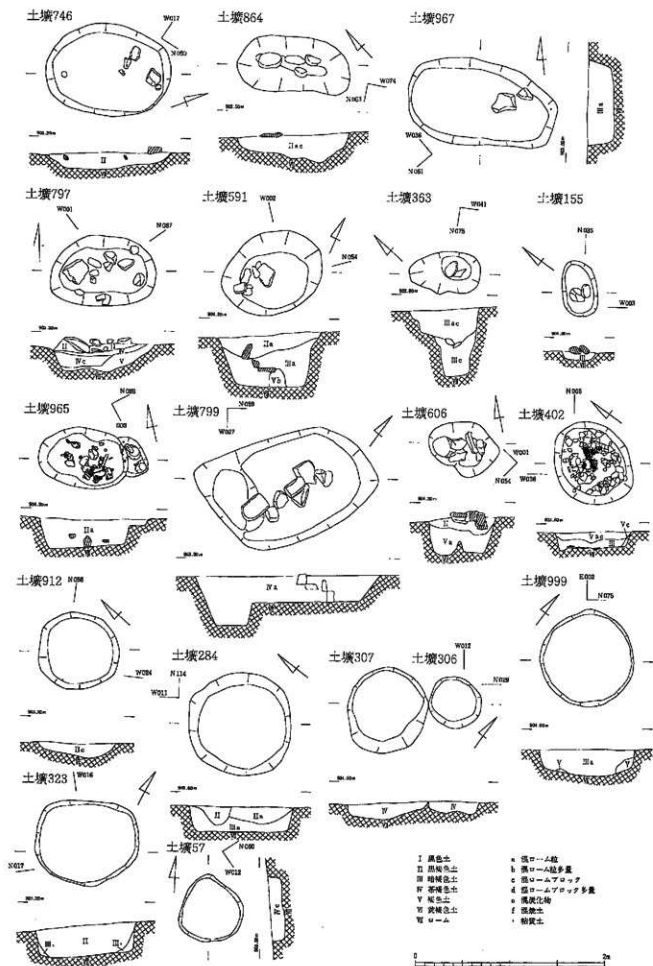


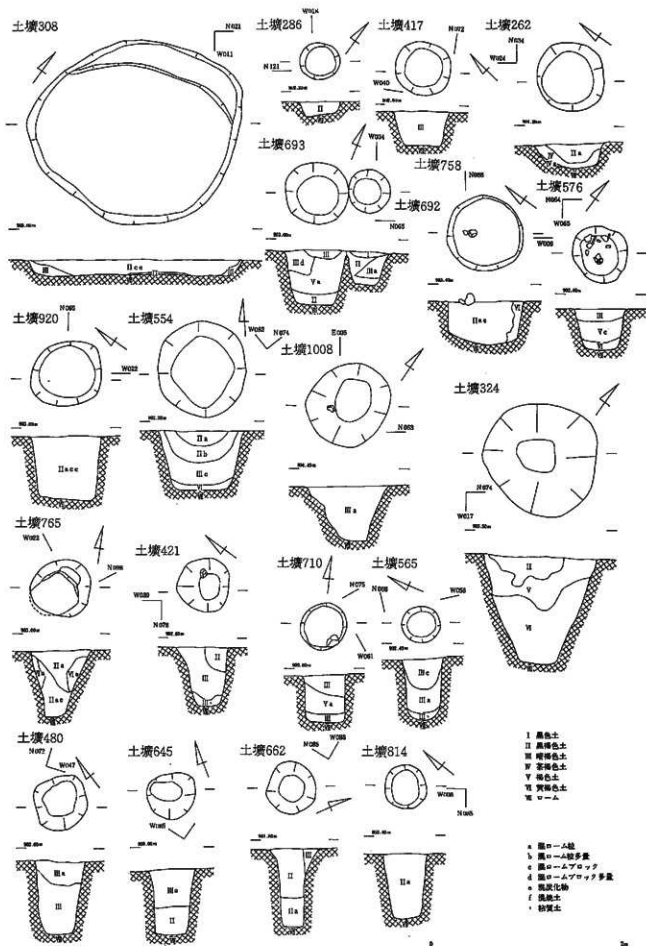


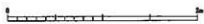
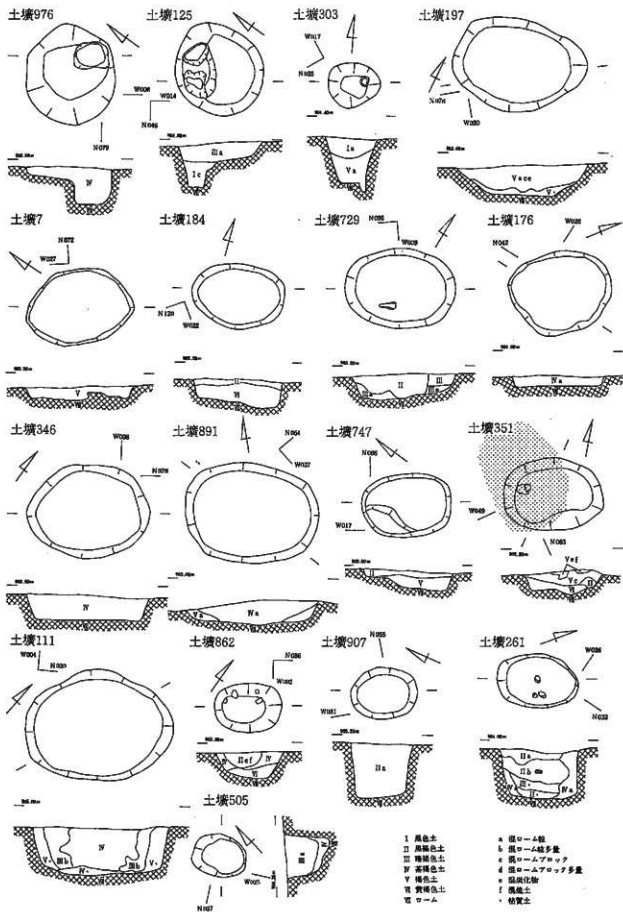


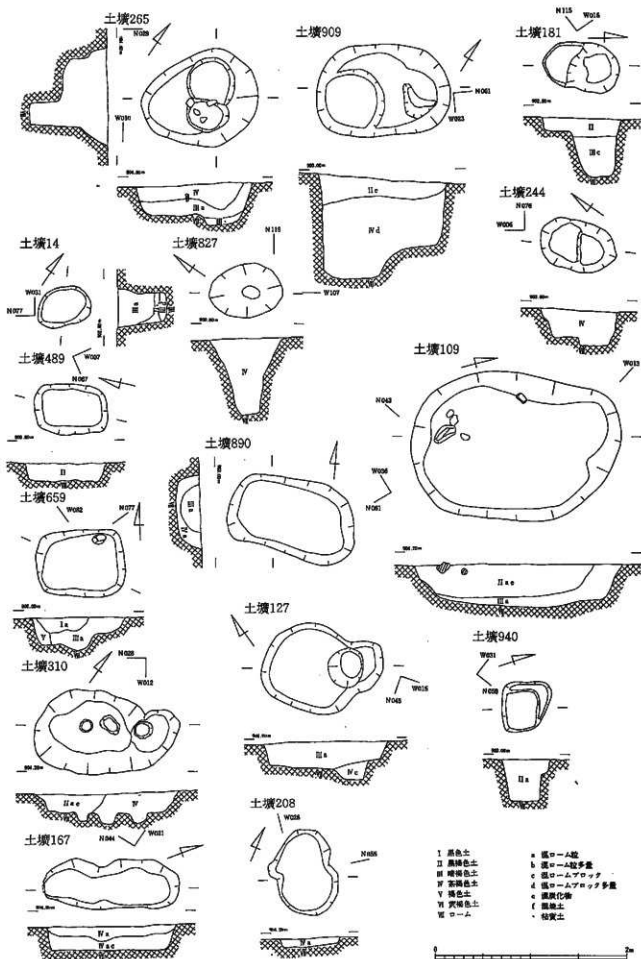













住居址14



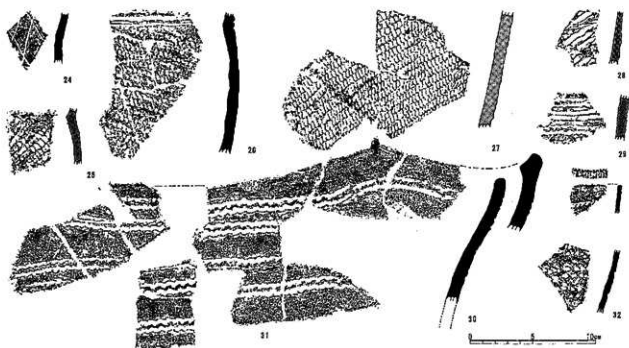
住居址15




住居址24



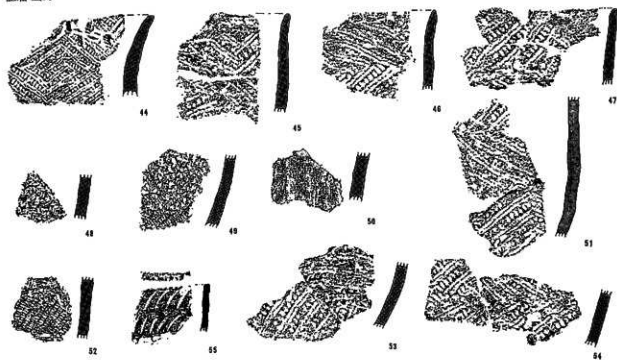
住居址26




住居址 29



住居址 30



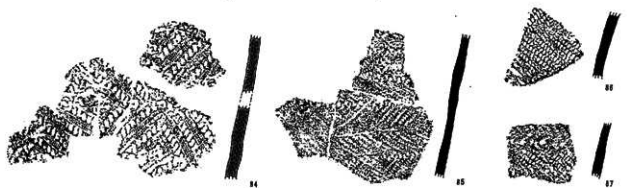
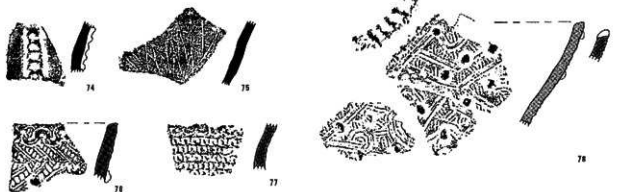
住居址 31




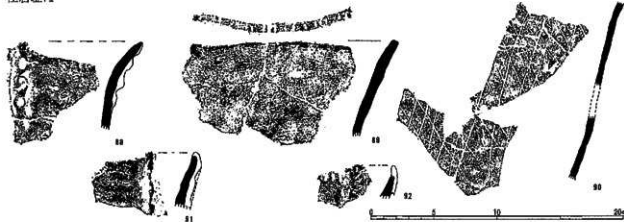
住居址36



住居址44




住居址71



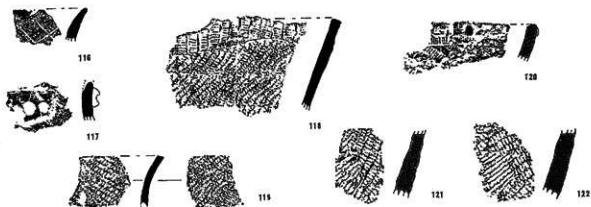
住居址39




住居址40




住居址56




住居址 53




住居址 54




住居址64



住居址65



住居址68




住居址69




住居址 78




住居址 80




住居址 37 — (1)




住居址 37 —— (2)



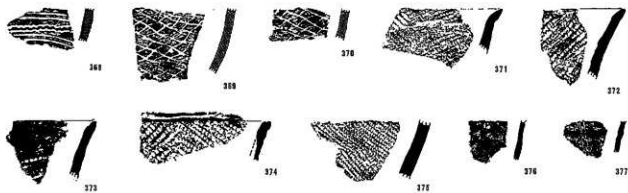
住居址 63 —— (1)




住居址 63 — (2)




住居址 4




住居址 41




住居址 13




住居址 27




住居址 12




住居址 33 一(1) 下层




上层



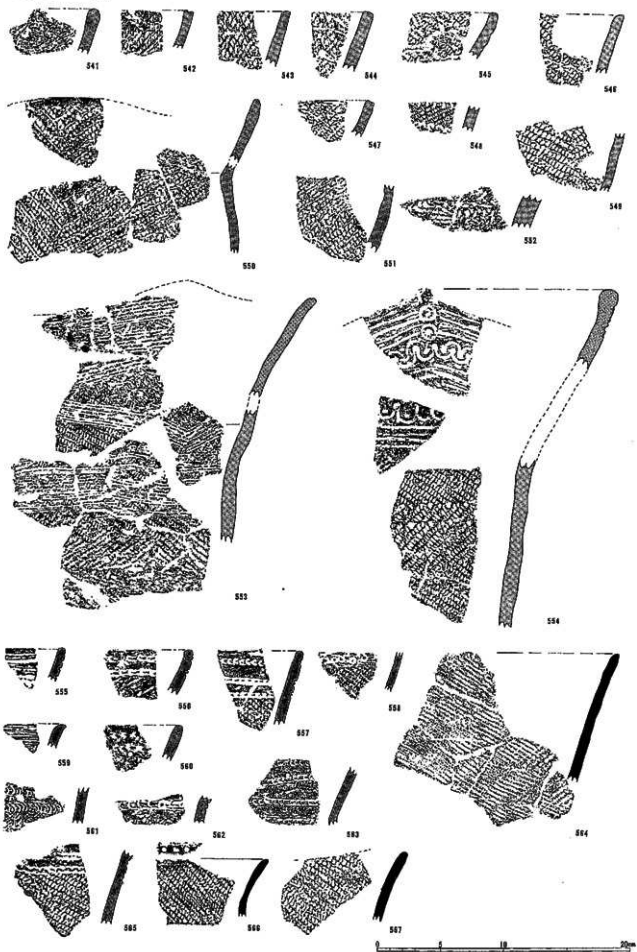
住居址33 — (2)




住居址 42・43




住居址49 —— (1)




住居址49 — (2)




住居址 50




住居址51




住居址59




住居址61 — (1)



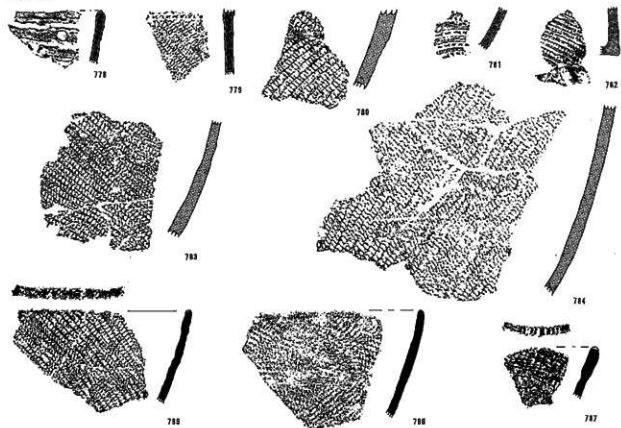
住居址 61 — (2)



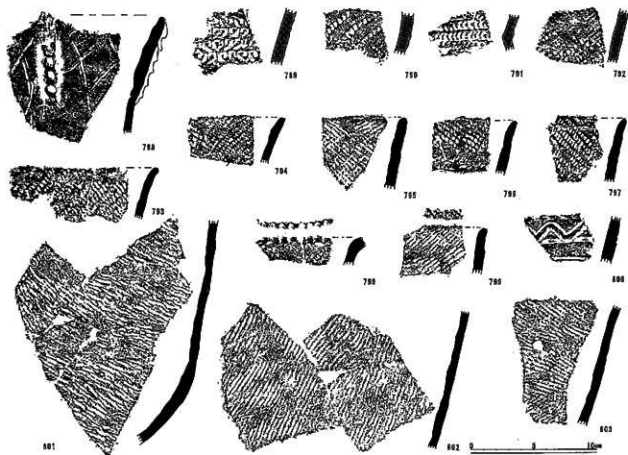
住居址66・81




住居址70




住居址77




住居址 74 (旧) — (1)




住居址 74 (旧) — (2)




住居址 74 (旧) — (3)




住居址 76 — (1)




住居址76 — (2)




住居址 76 — (3)




住居址 5




住居址 6




住居址9



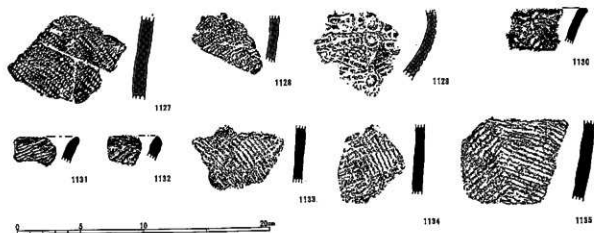
住居址 11




住居址34




住居址67 — (1)




住居址 67 — (2)




住居址 45 — (1)




住居址 45 — (2)




住居址 45 — (3)




住居址 58




住居址52 — (1)




住居址52 — (2)



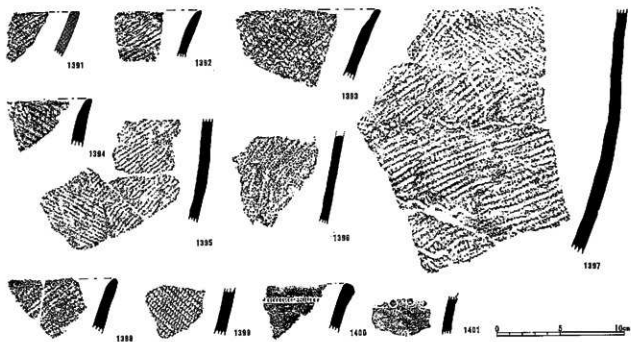
住居址 52 — (3)



住居址 74 (新)




住居址 75—(1)



住居址 75—(2)




住居址 79




住居址 72 — (1)


下層




住居址 72 — (2)




上层




住居址72 — (3)




住居址 72 — (4)




住居址 72 — (5)



住居址72 — (6)



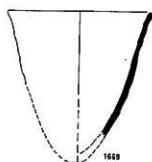
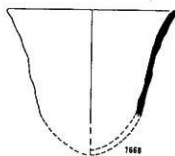
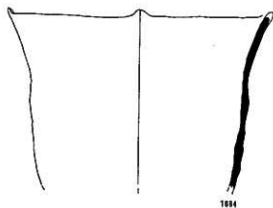
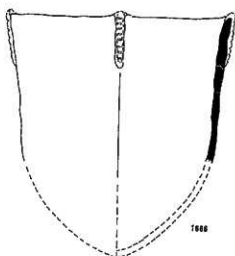
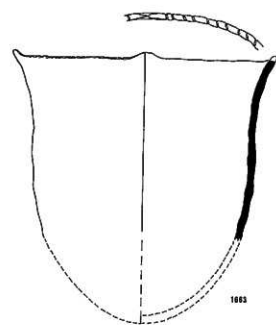
住居址7 — (1)




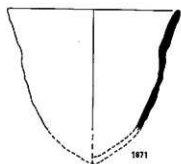
住居址 7 一(2)



住居址 15



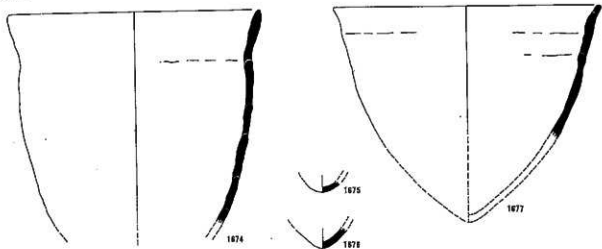
住居址 24



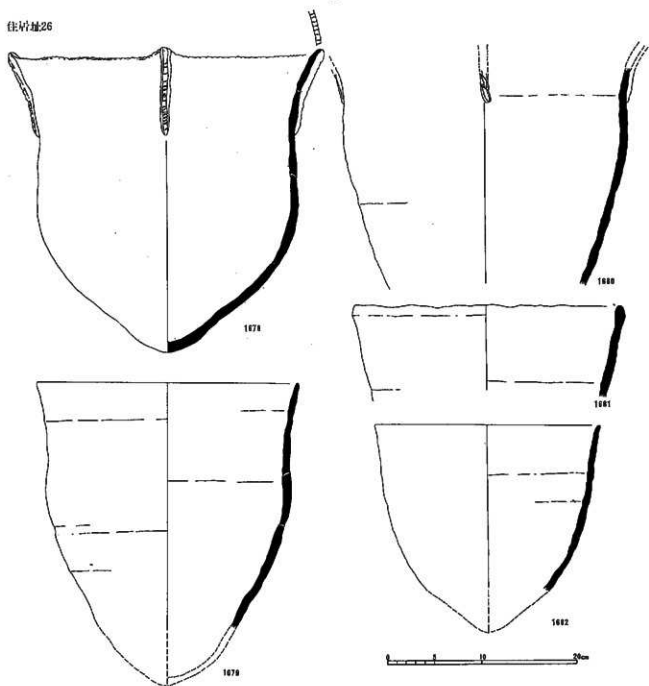
住居址 31



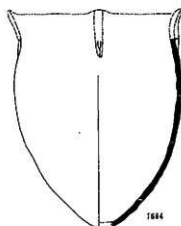
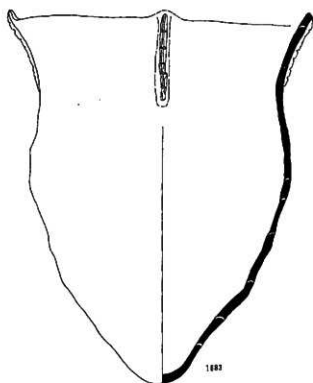
住居址25





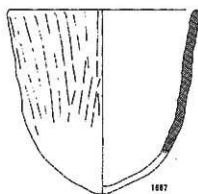
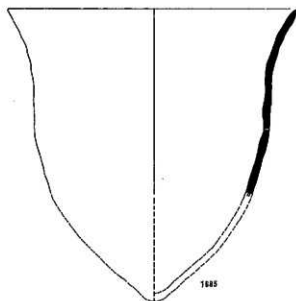
住居址26



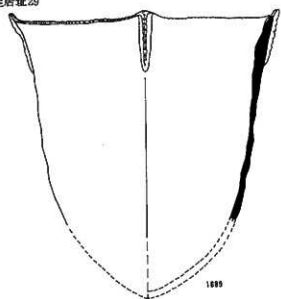
住居址 28



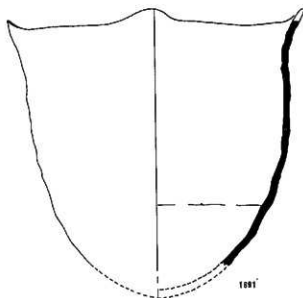
住居址 30




住居址 29



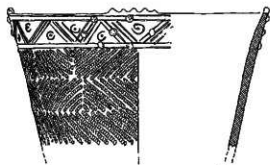
1689



1691

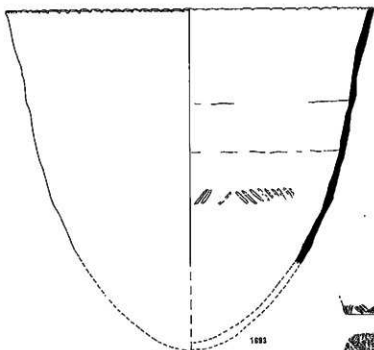


1690

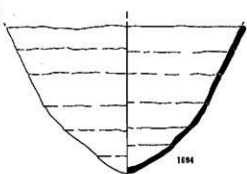


1692

住居址 32 — (1)



1693



1694



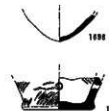
1695



1696

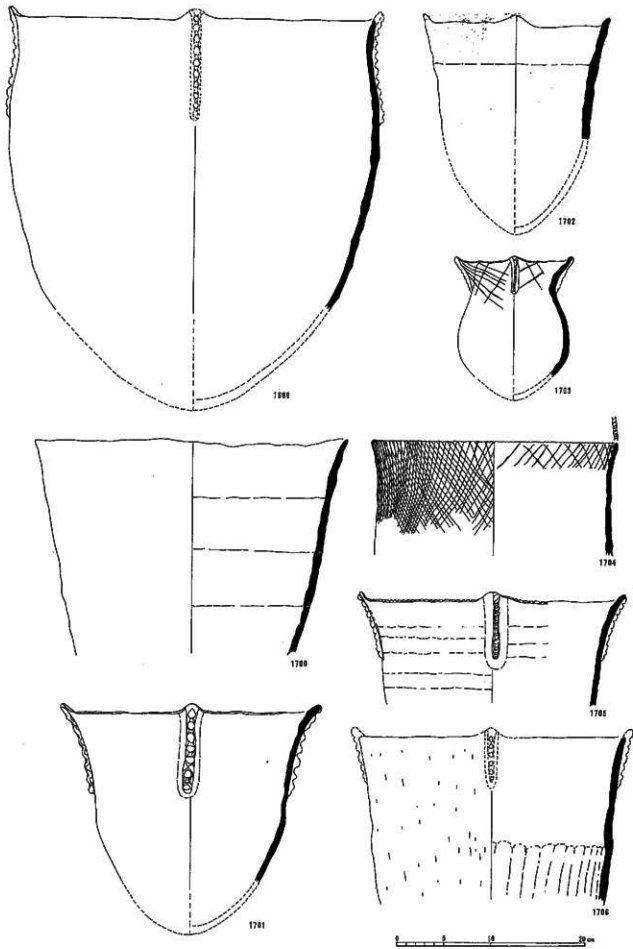


1697


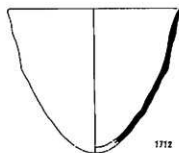
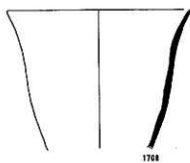
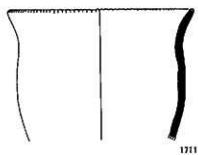
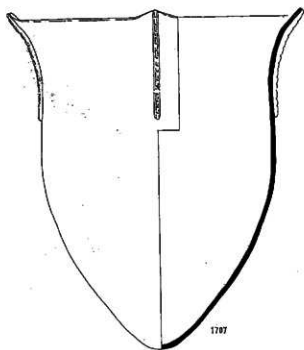


1698

住居址 32 — (2)



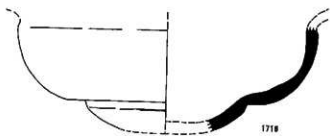
住居址 36



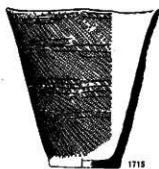
住居址39



1714



1716

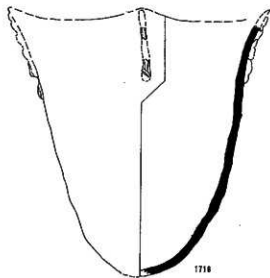


1715



1717

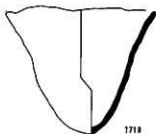
住居址40 — (1)



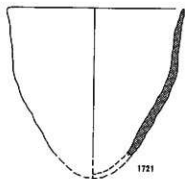
1718



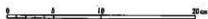
1720





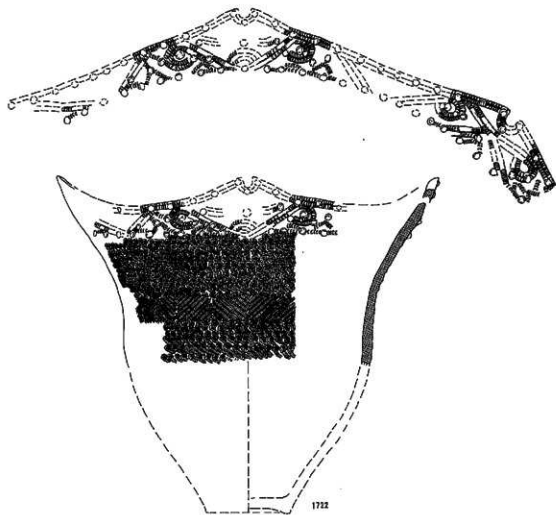
1719



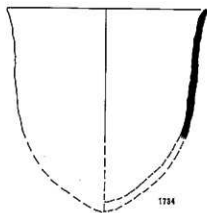
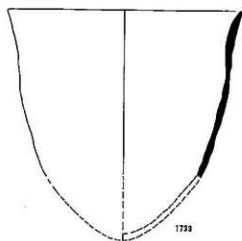
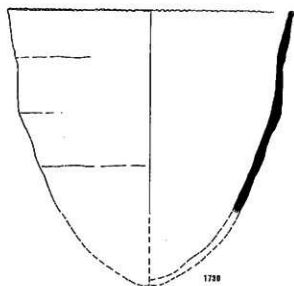
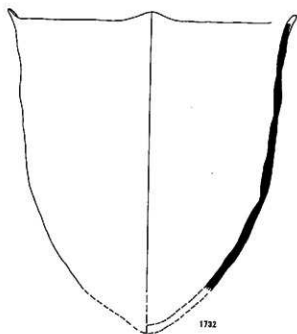
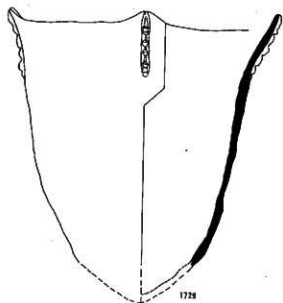
1721



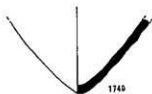
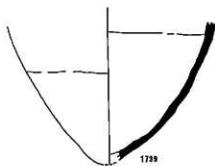
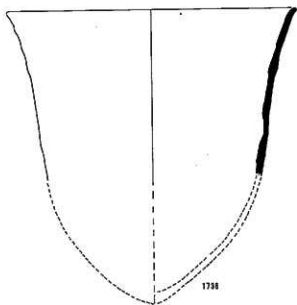
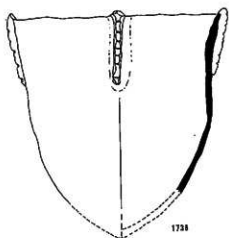
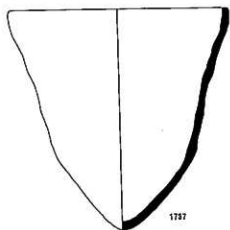
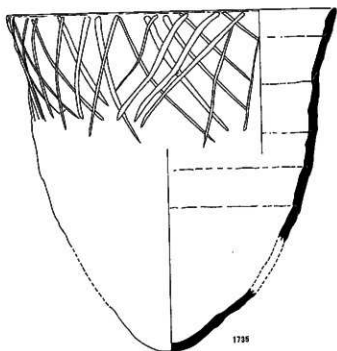
住居址40 — (2)



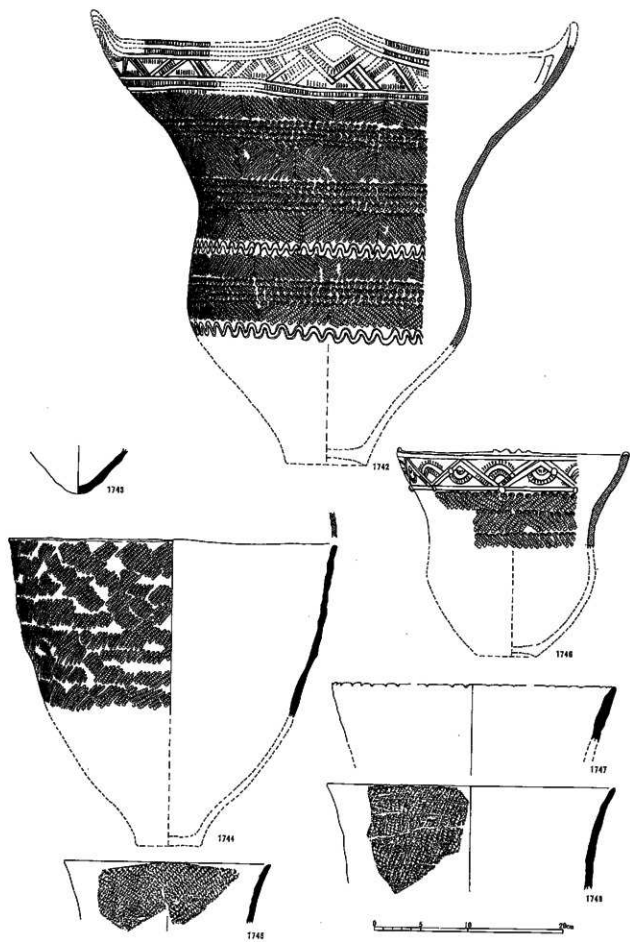
住居址44



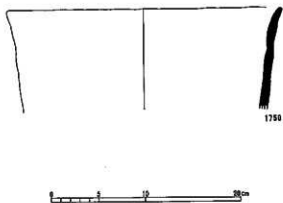
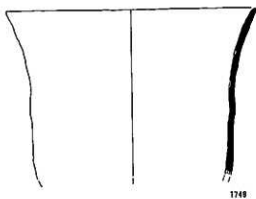
住居址48



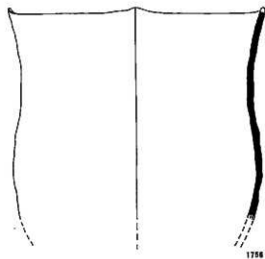
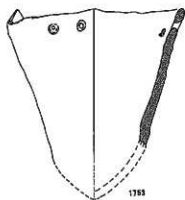
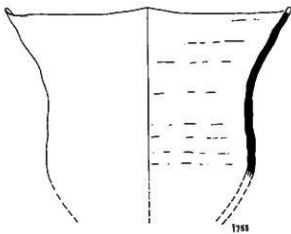
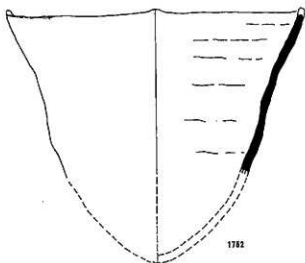
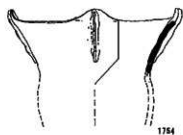
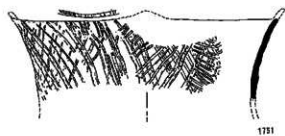
住居址 53



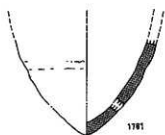
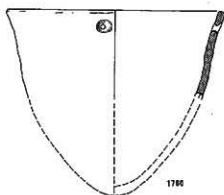
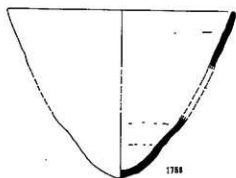
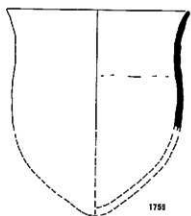
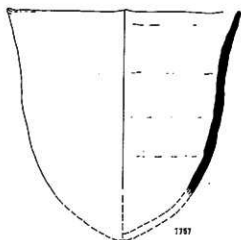
住居址54



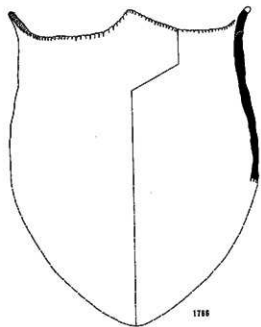
住居址55—(1)



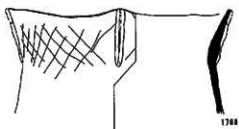
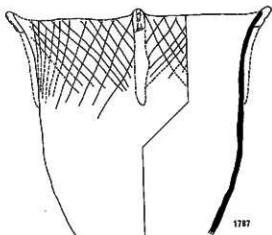
住居址 55 — (2)



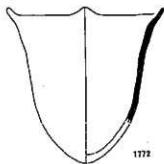
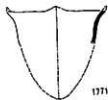
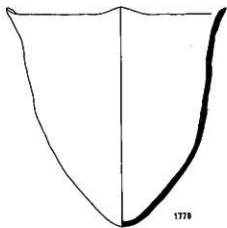
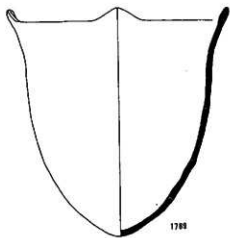
住居址 56



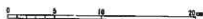
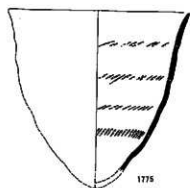
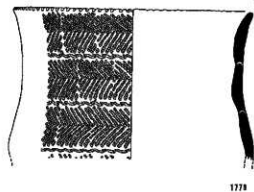

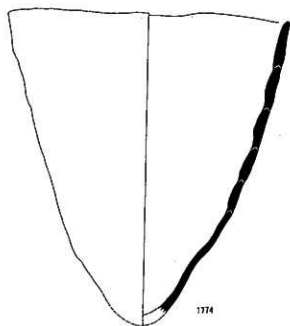

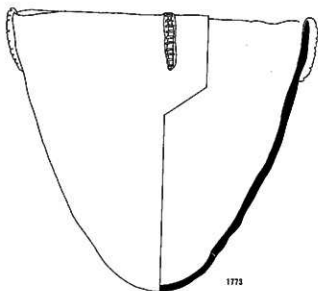
住居址 80



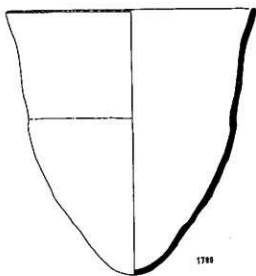

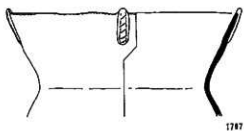
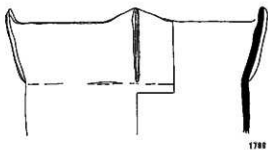

住居址 65



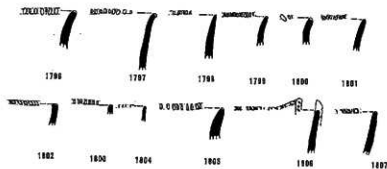
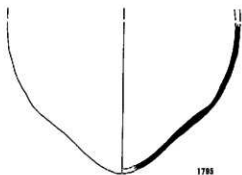
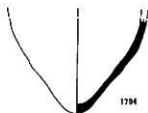
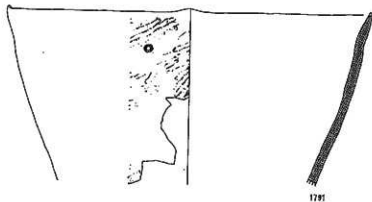
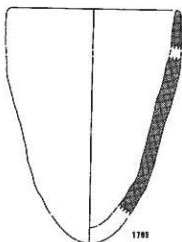
住居址 63



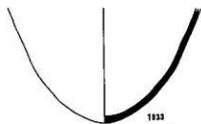
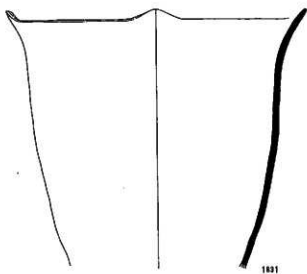
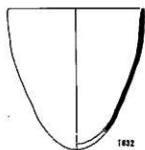
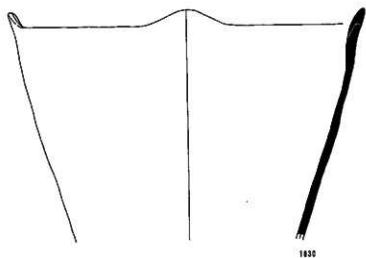
住居址 64 — (1)



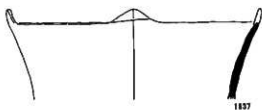
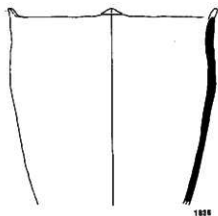
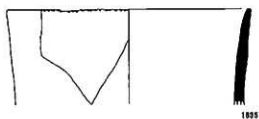
住居址 64 — (2)



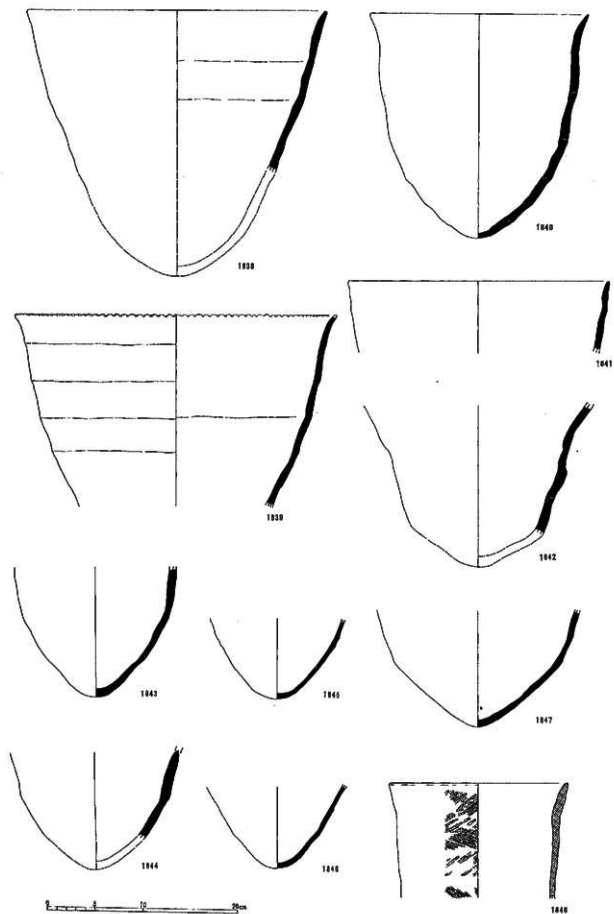
住居址 68



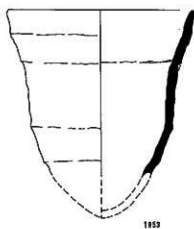
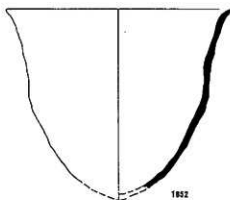
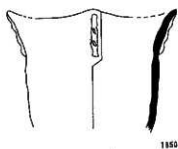
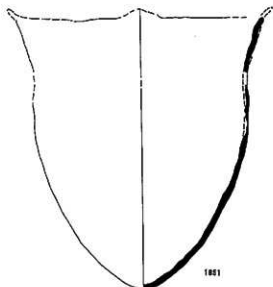
住居址 69 — (1)




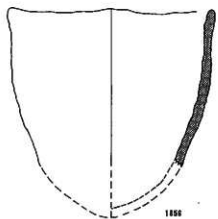
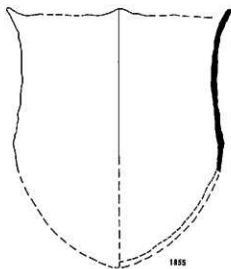
住居址 69 — (2)



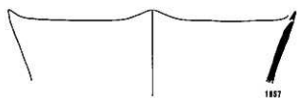
住居址71



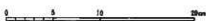
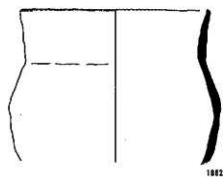
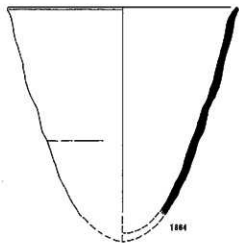
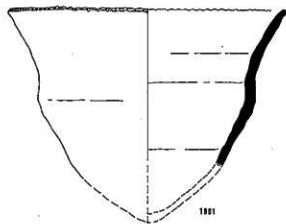
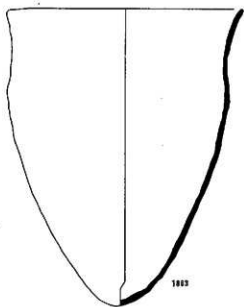
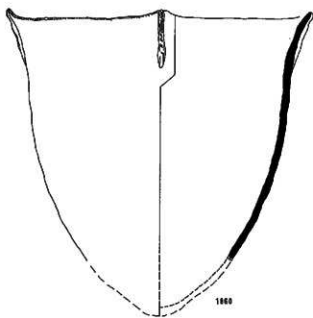
住居址78 — (1)



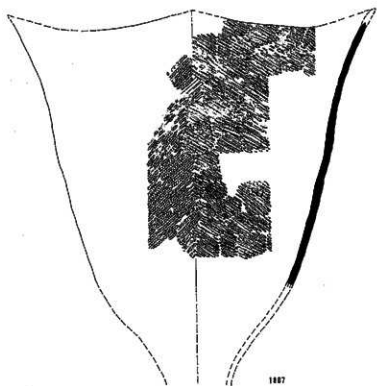
住居址78 — (2)




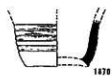
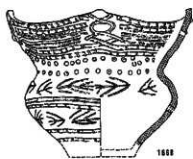
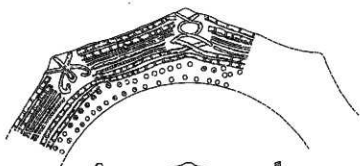
住居址37




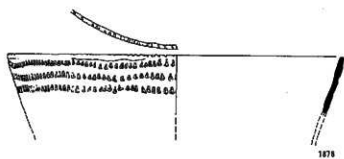
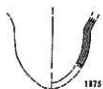
住居址4



住居址12



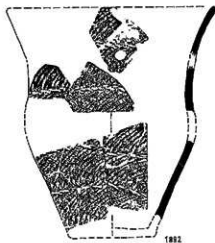
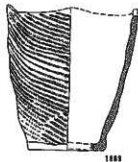
住居址41




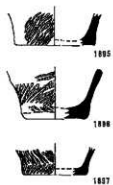
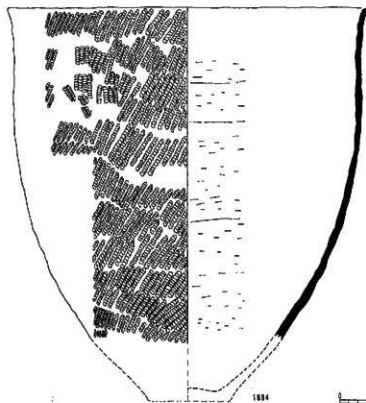
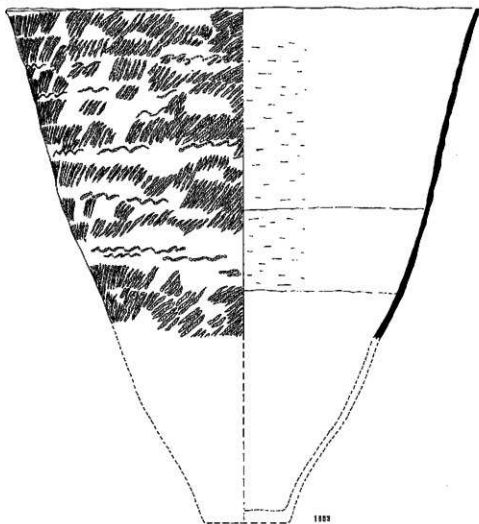
住居址42



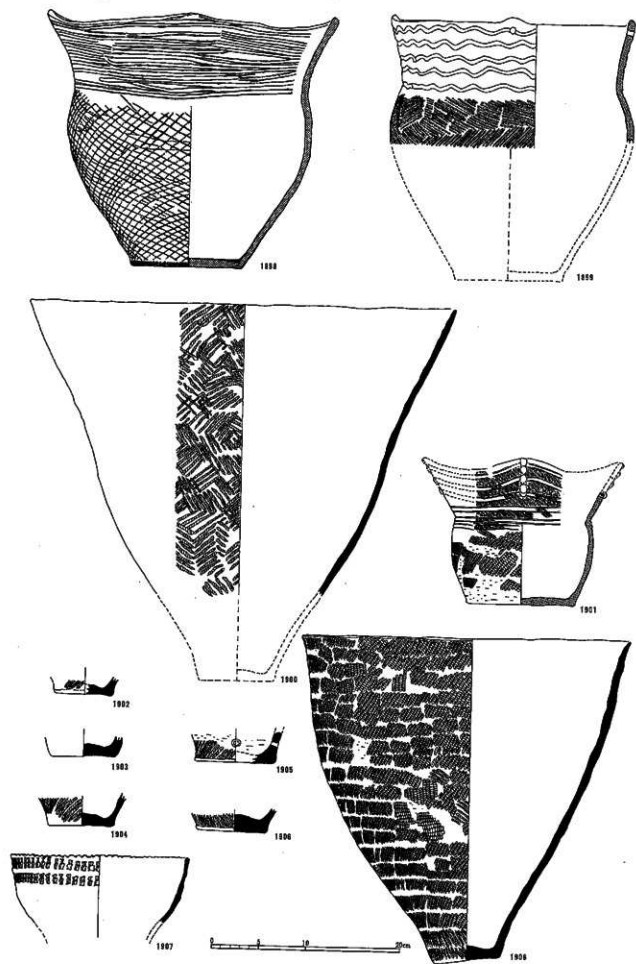
住居址49



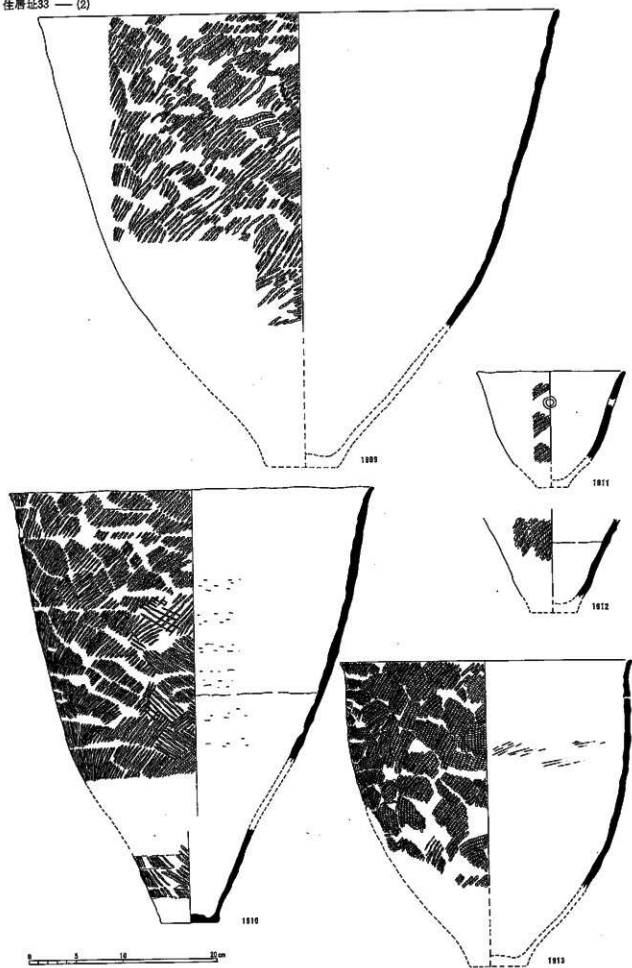
住居址27



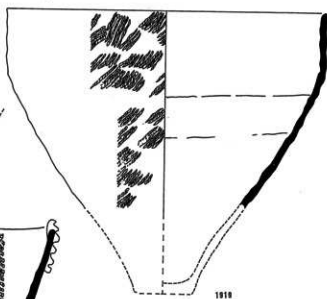
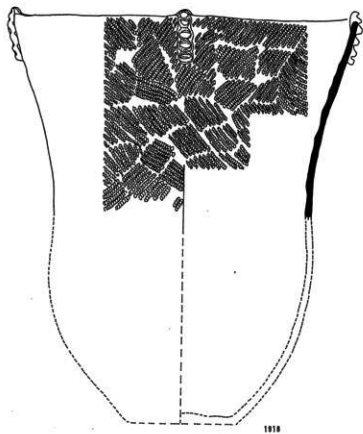
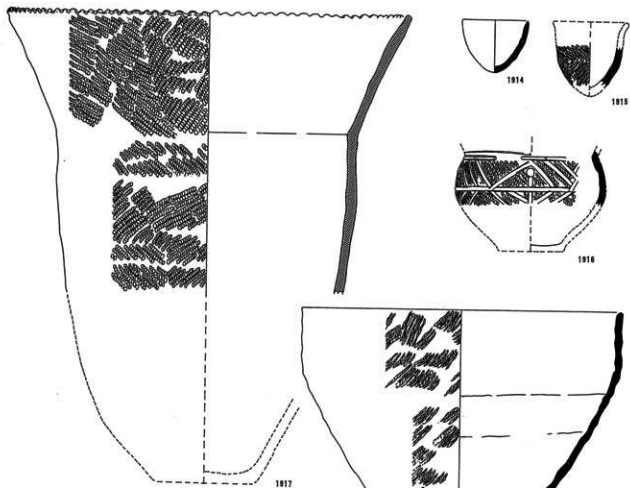
住居址 33 — (1)



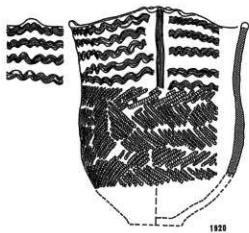
住居址33 — (2)



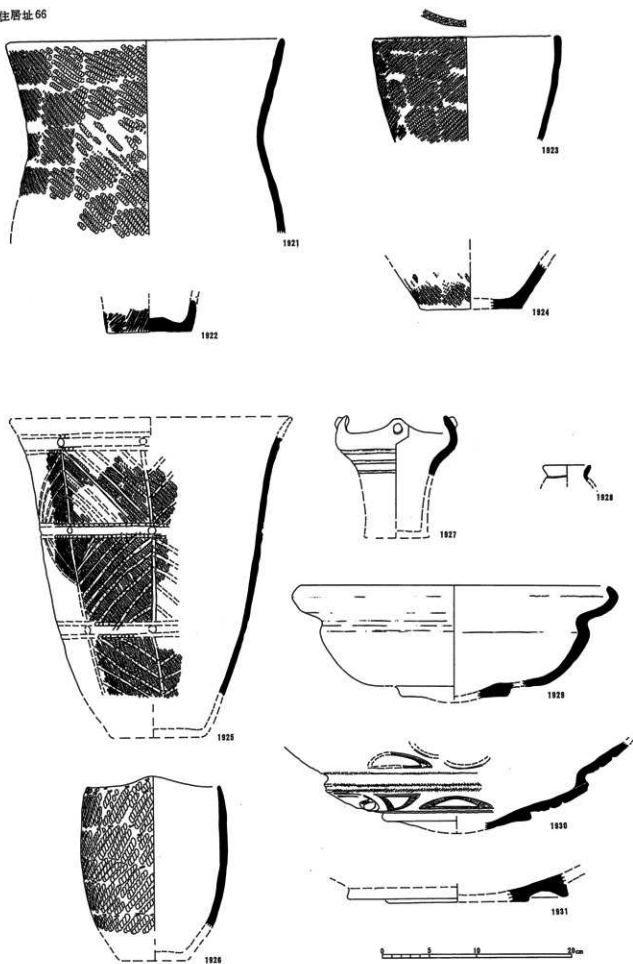
住居址51



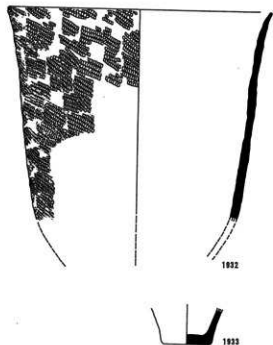
住居址50



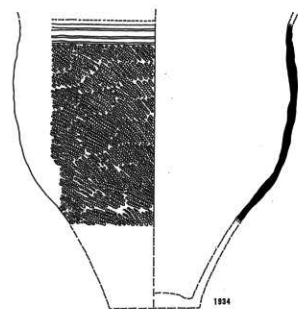
住居址 66



住居址59



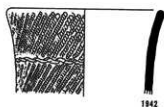
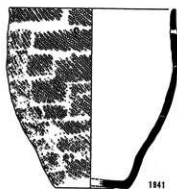

住居址70



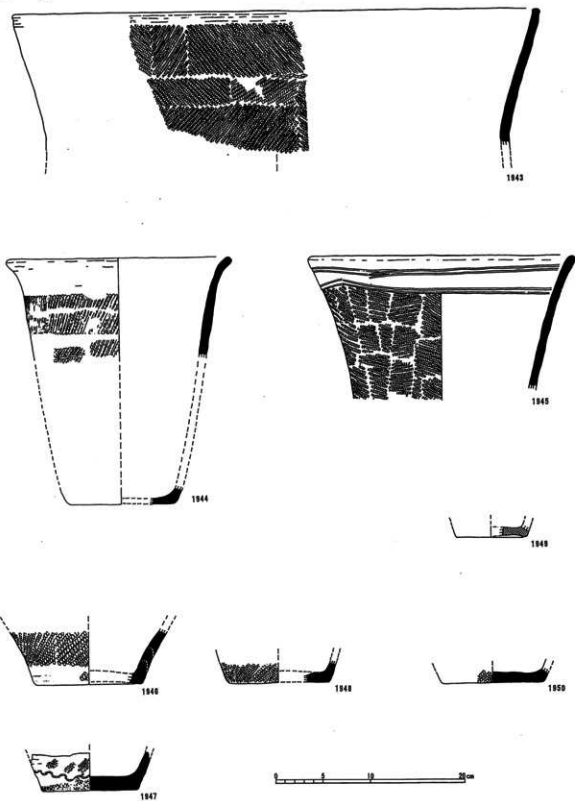
住居址77



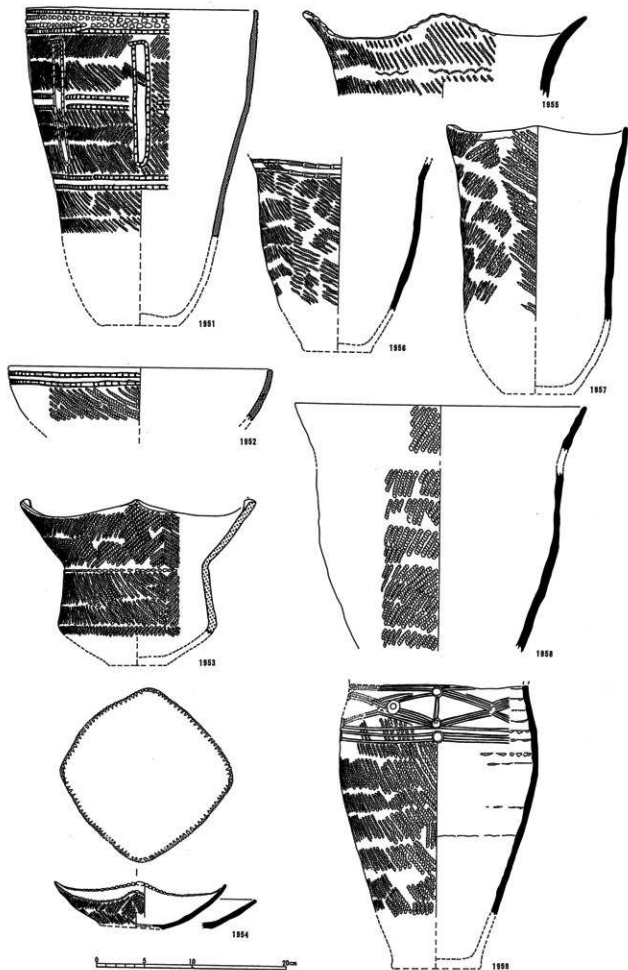
住居址76 — (1)




住居址76 — (2)



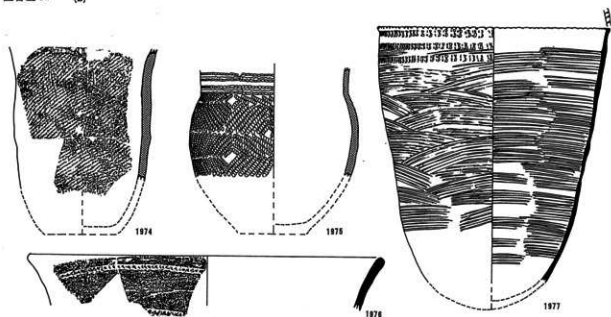
住居址74



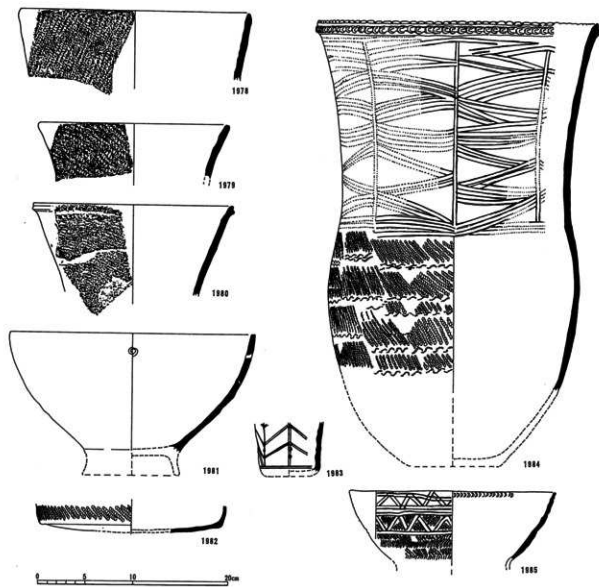
住居址61 — (1)



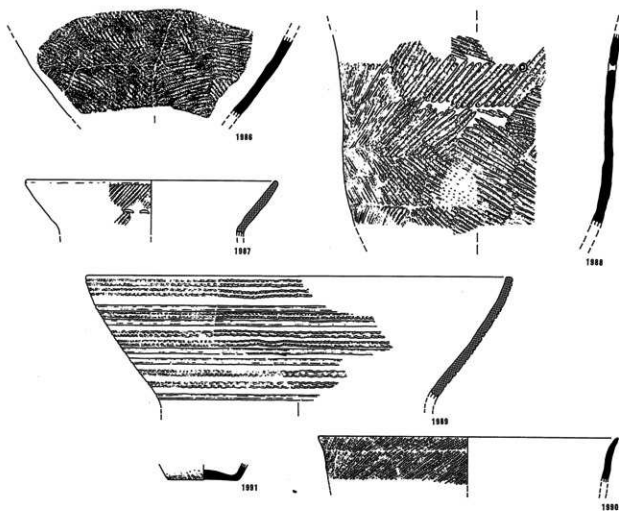
住居址 61 — (2)




住居址 52



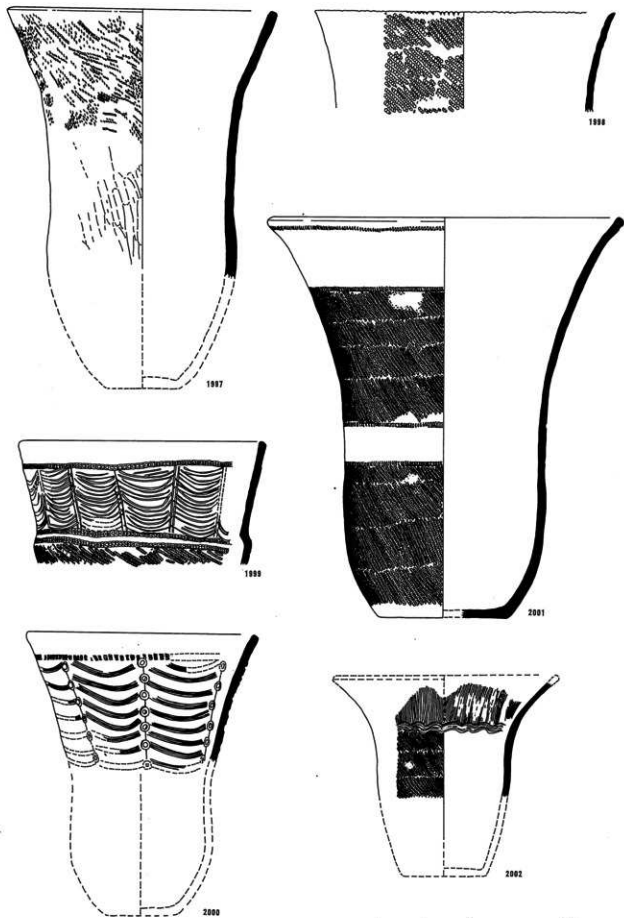
住居址 6



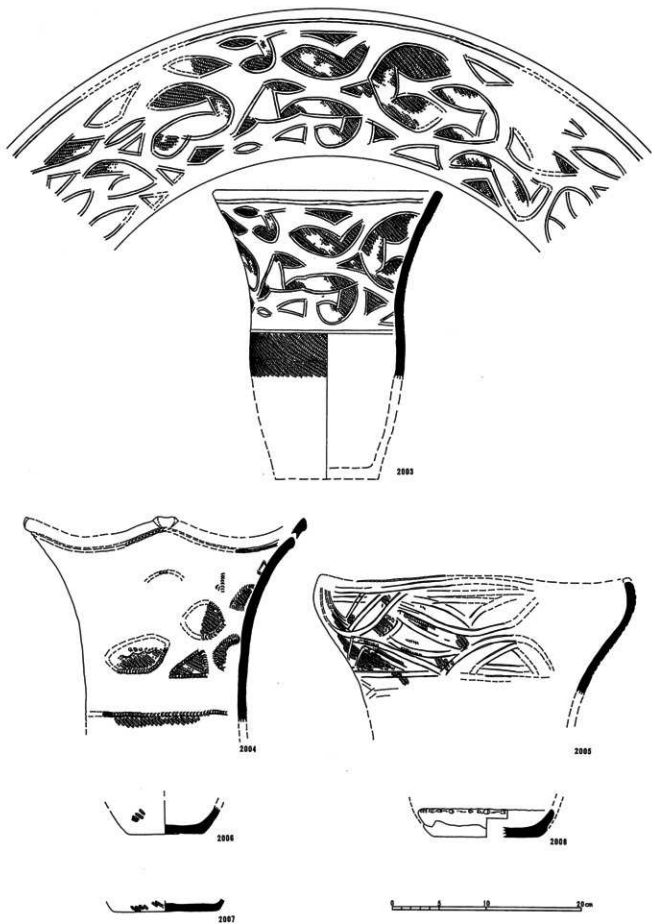
住居址 9



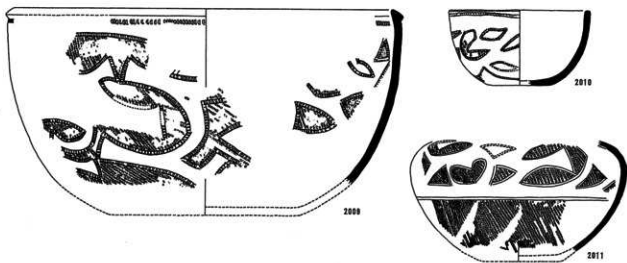
住居址45 — (1)



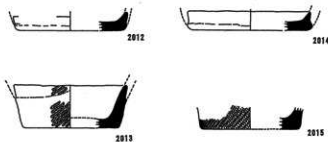
住居址45—(2)




住居址 45 — (3)



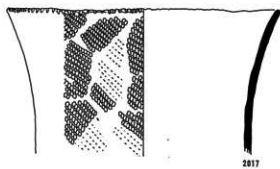
住居址 34



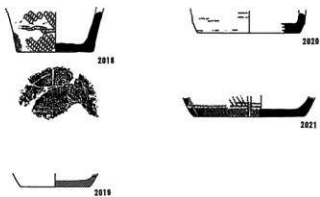
住居址 67



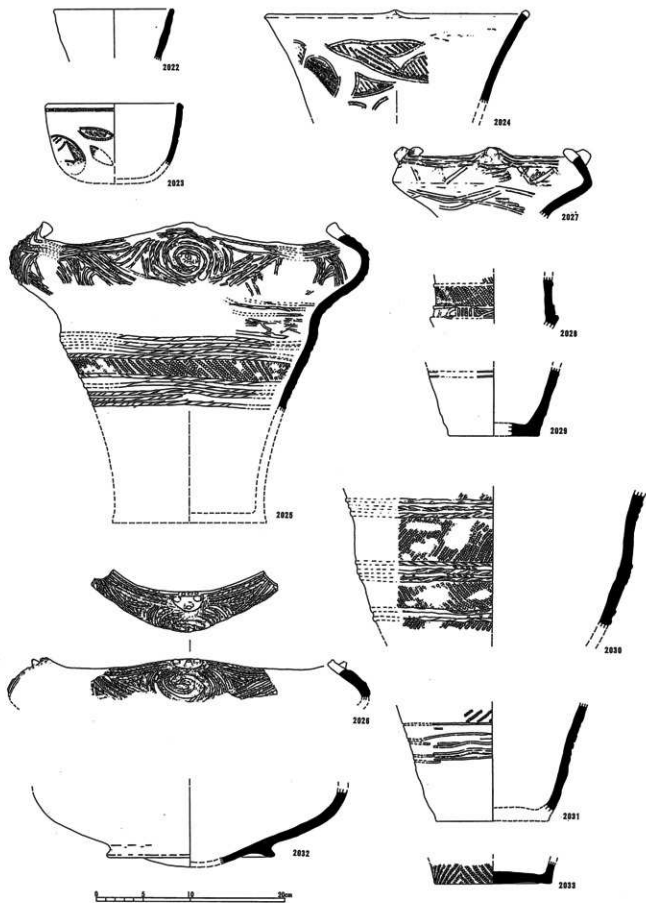
住居址 75



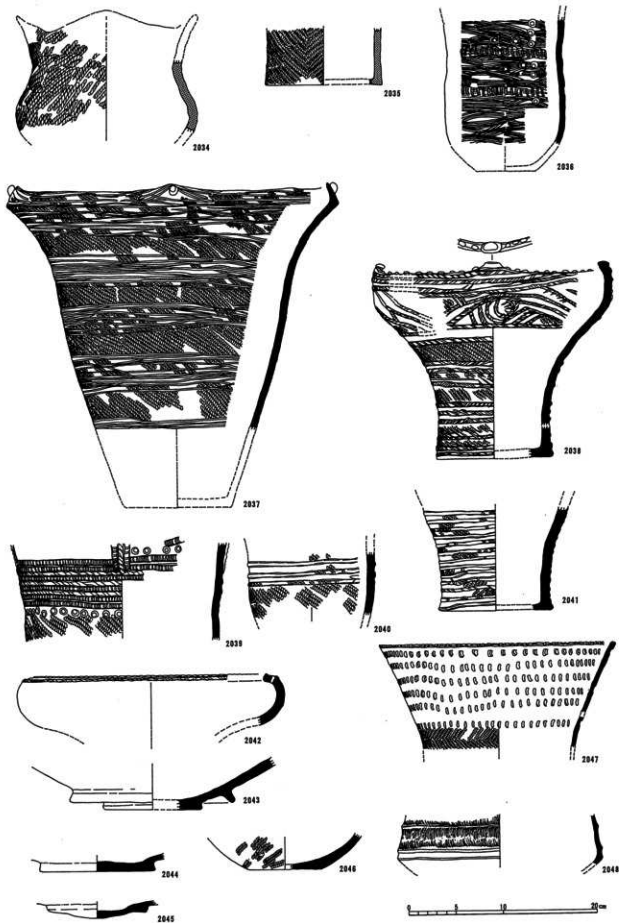
住居址 79



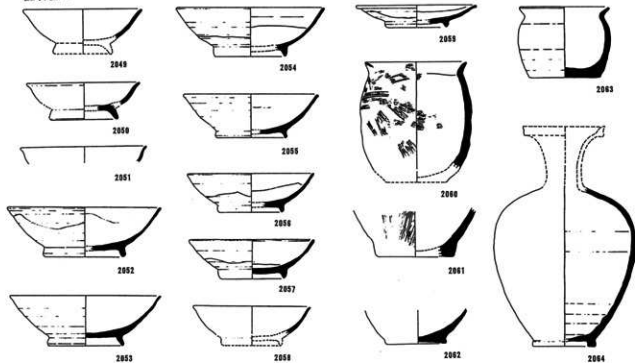
住居址 7



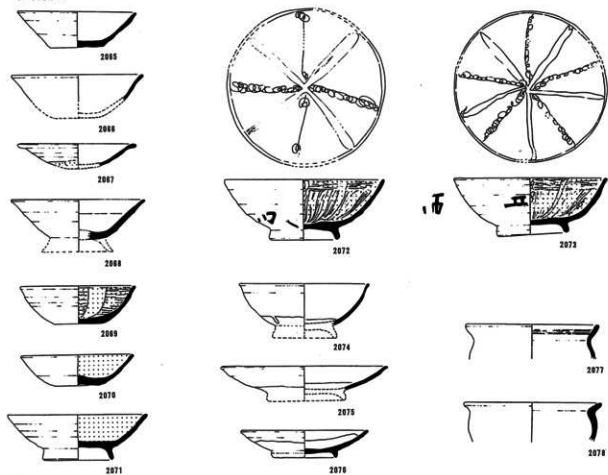
住居址 72



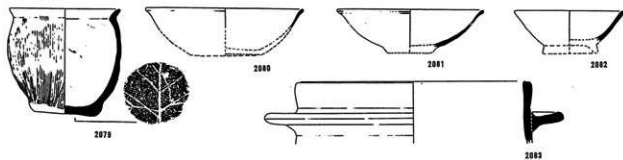
住居址 1



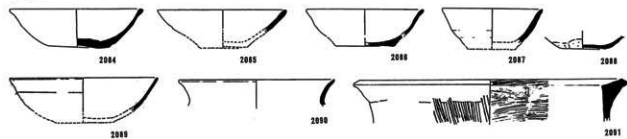
住居址 2



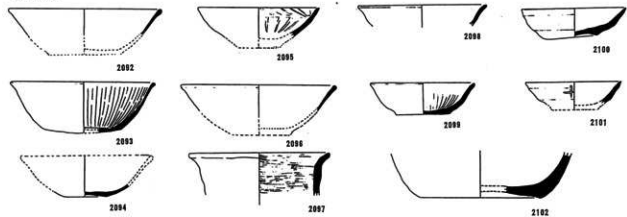
住居址16



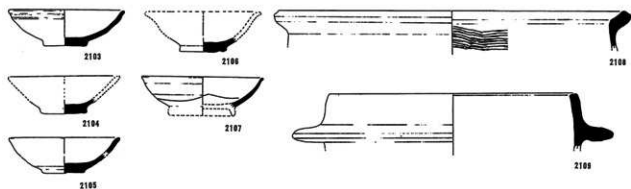
住居址17



住居址18

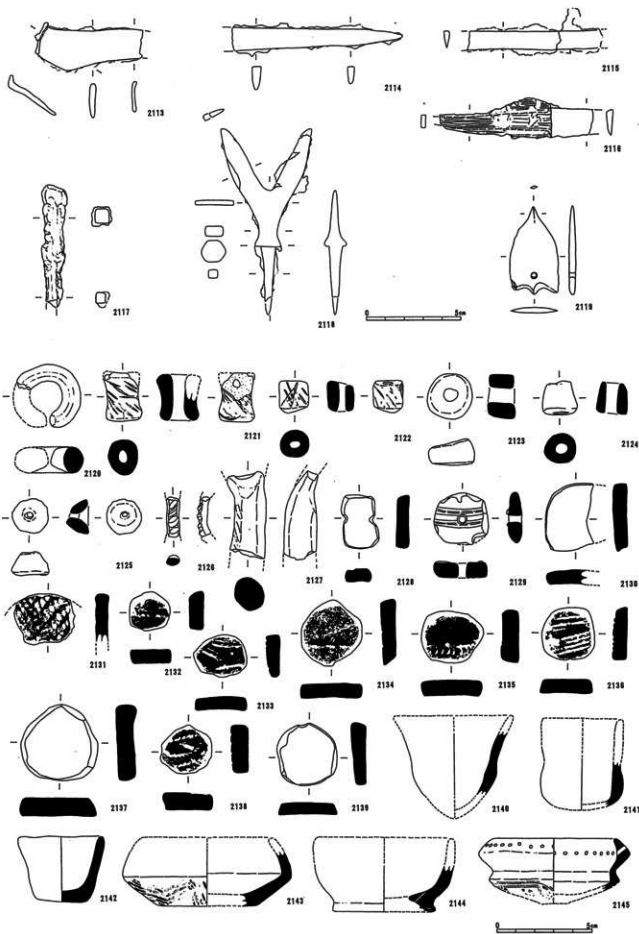


住居址20

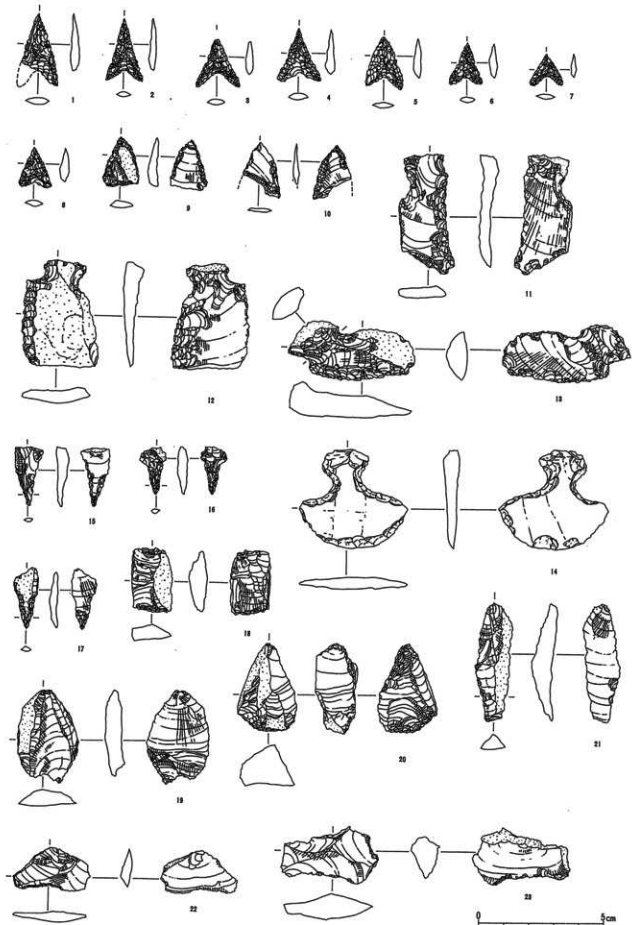


住居址22

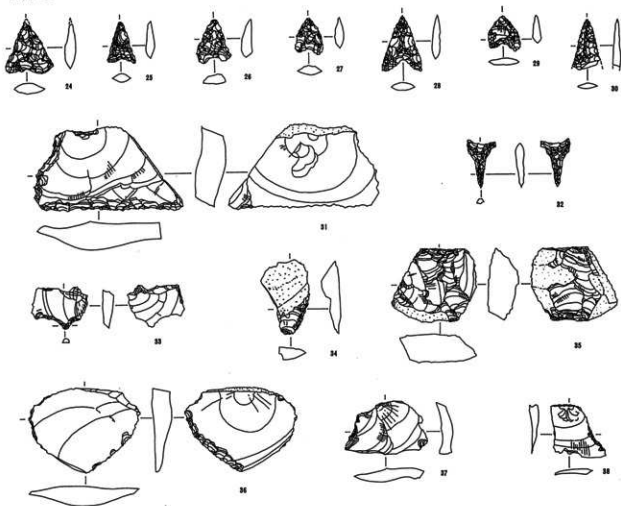




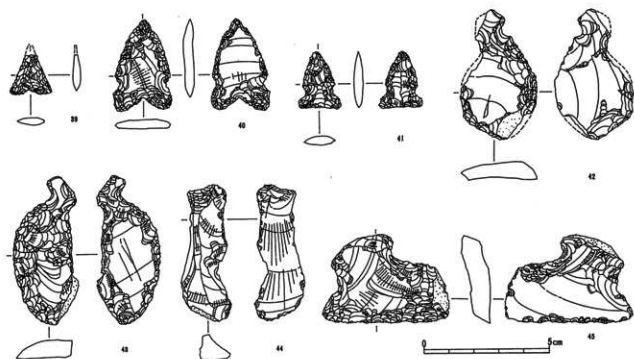
住居址24




住居址25



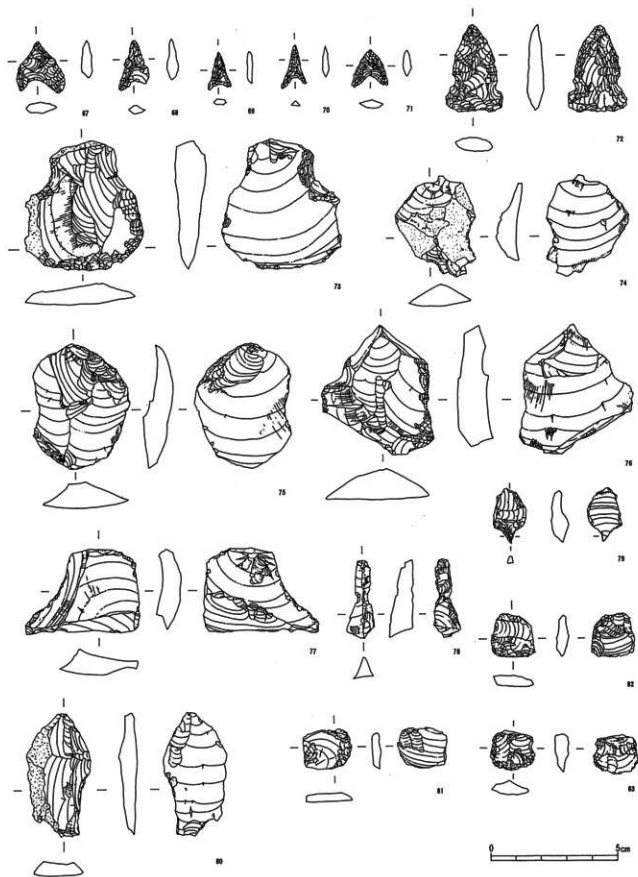
住居址28




住居址 26



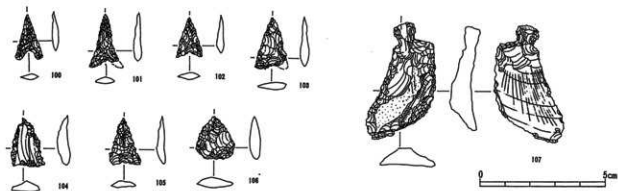
住居址 29




住居址15



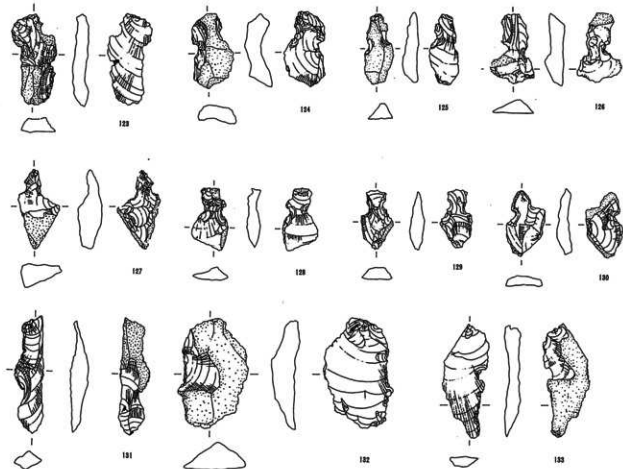
住居址30 (1)



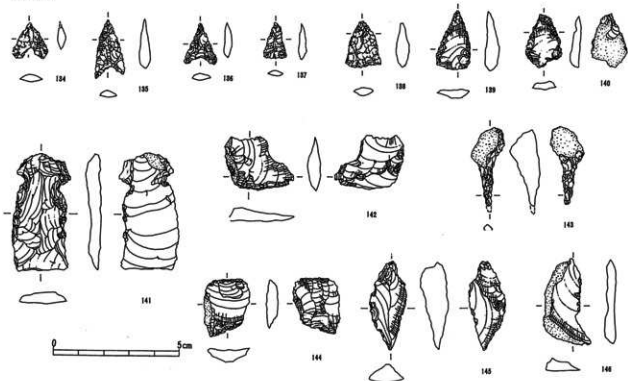
住居址30(2)




住居址30(3)



住居址31



住居址 32 (1)



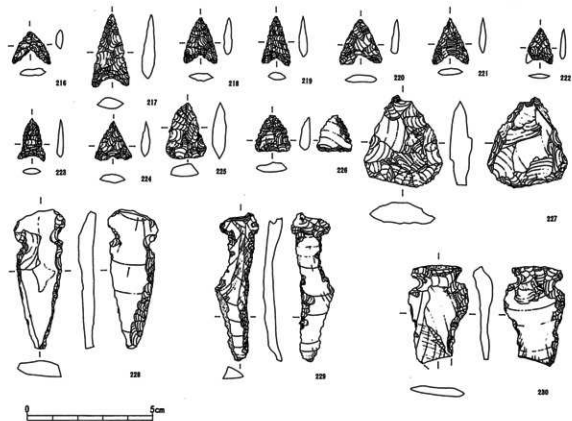
住居址 32 (2)




住居址36



住居址37(1)



住居址 37 (2)




住居址 39



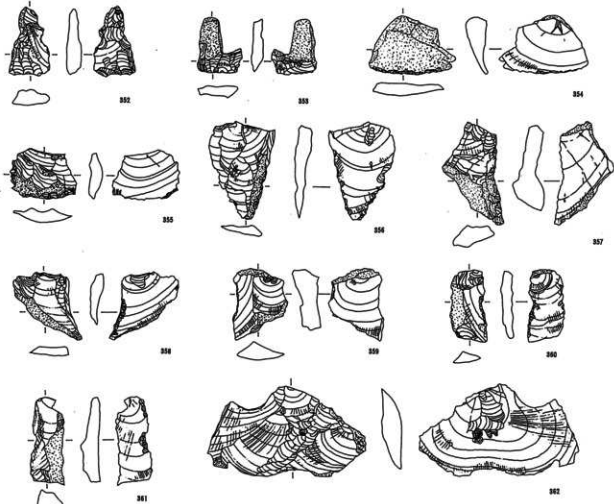
住居址40(1)



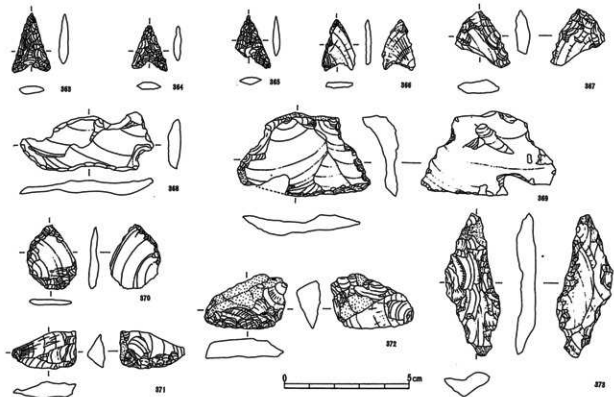
住居址40(2)



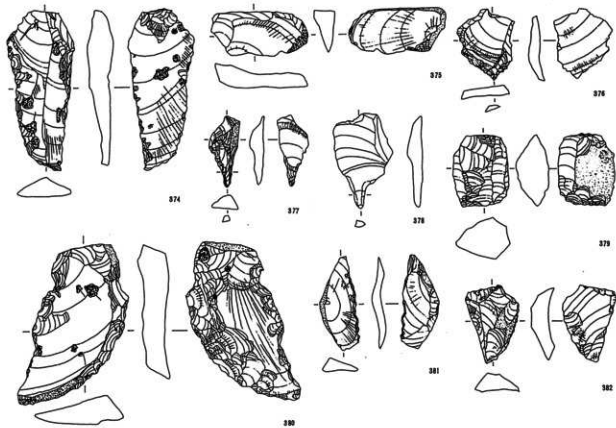
住居址40(3)



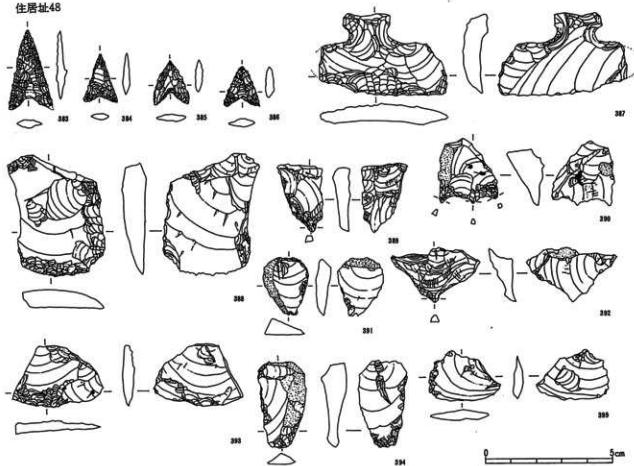
住居址44(1)



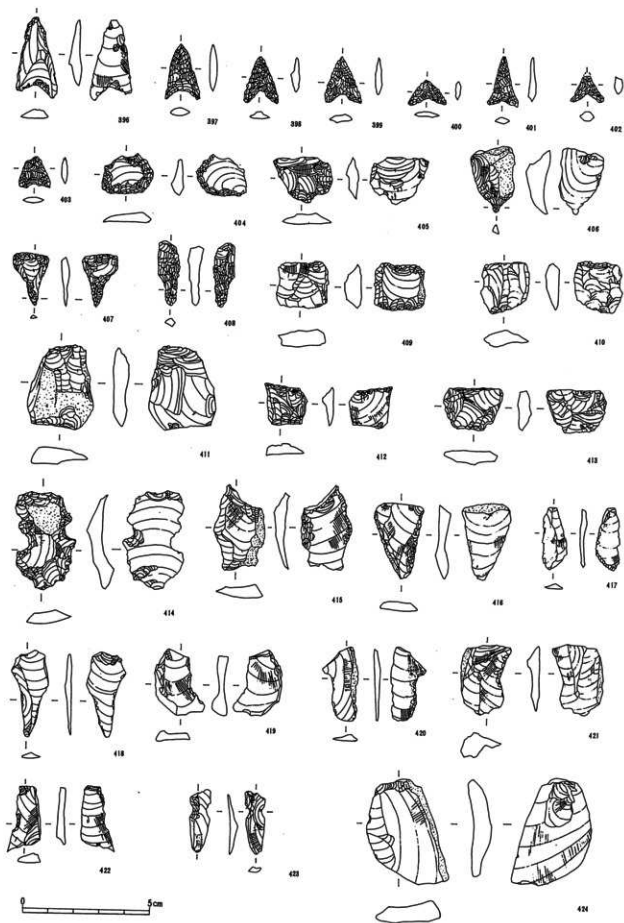
住居址44 (2)




住居址48




住居址53



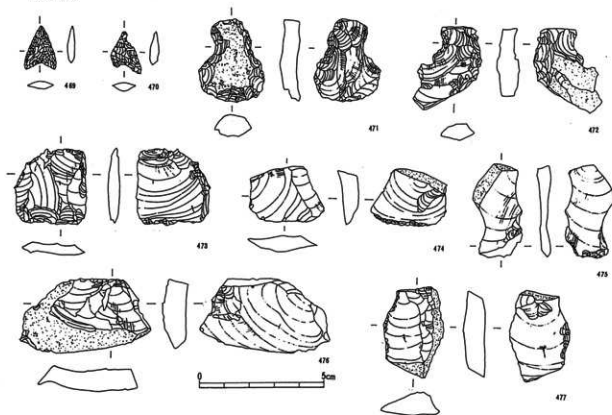
住居址 54(1)




住居址54 (2)



住居址57



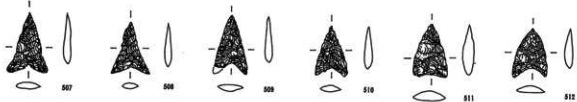
住居址 64 (1) (床-1)




住居址64(2) (床-2)




(埋土)



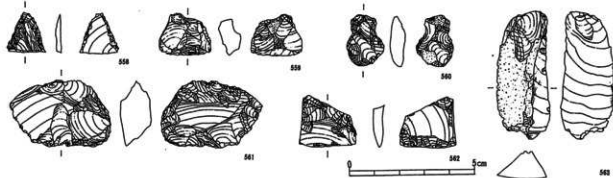
住居址64(3)



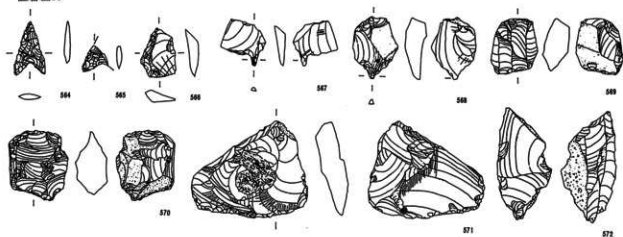
住居址64 (4)



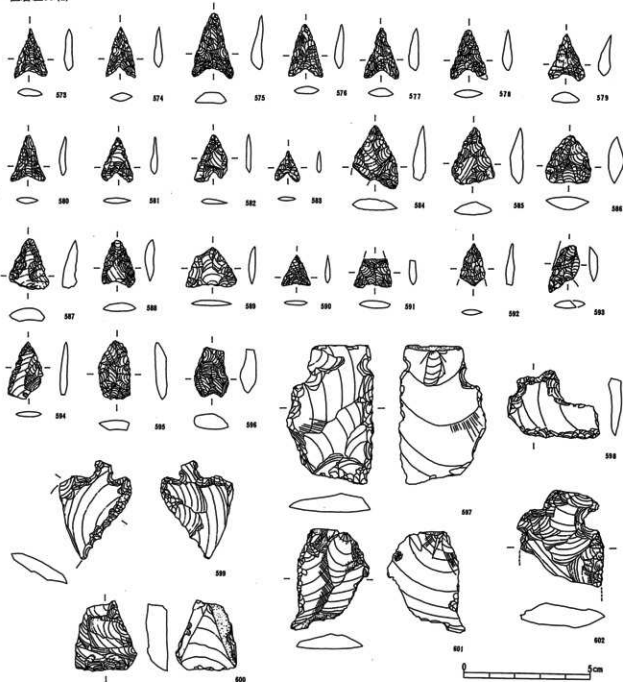
住居址68




住居址65



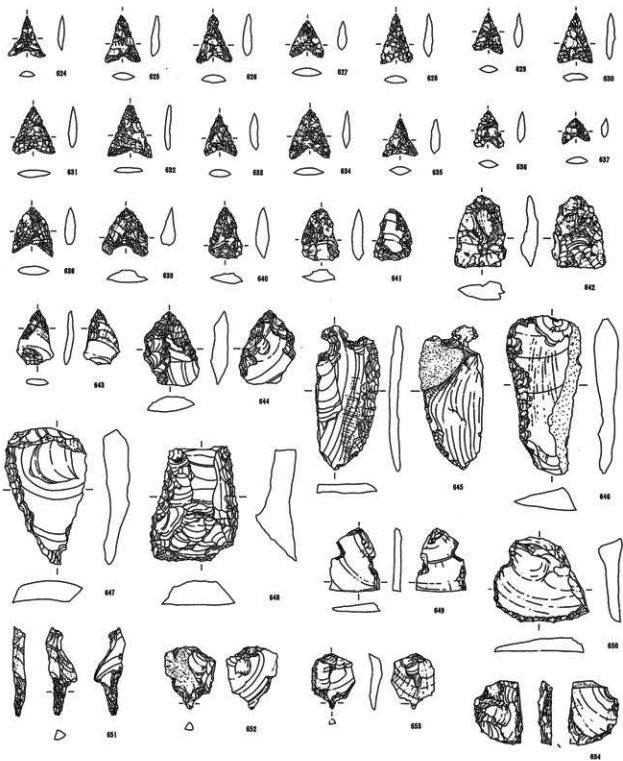
住居址69 (1)



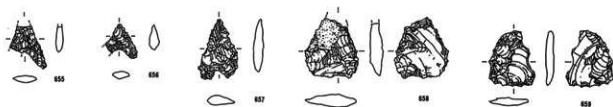
住居址69(2)



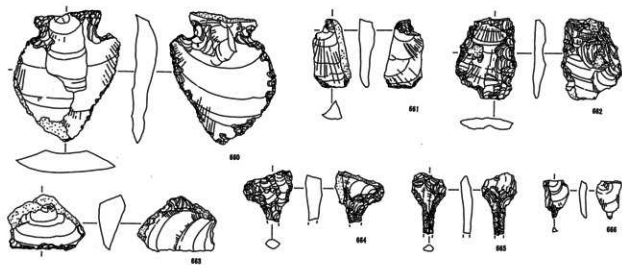
住居址55



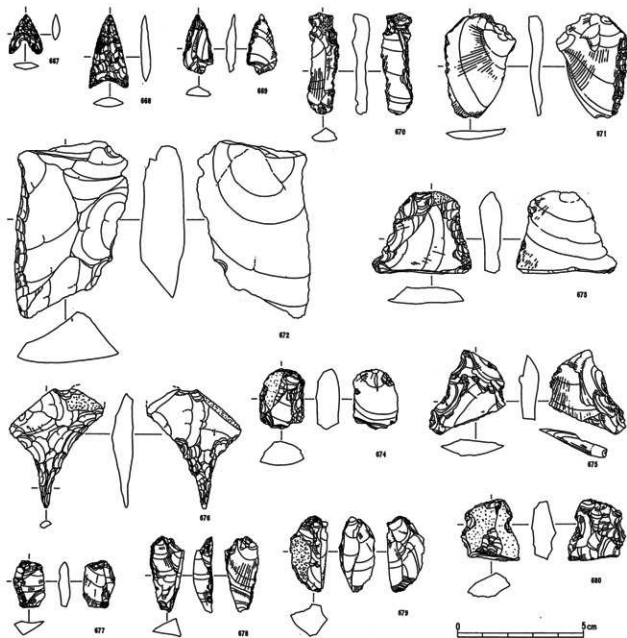
住居址56 (1)



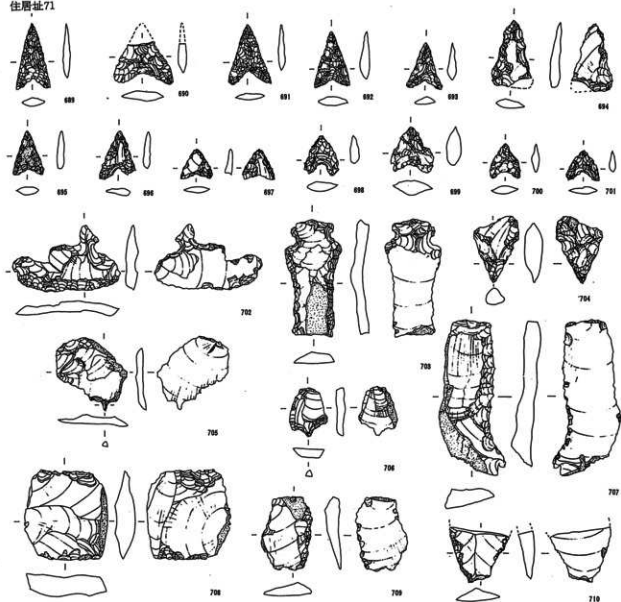
住居址56(2)



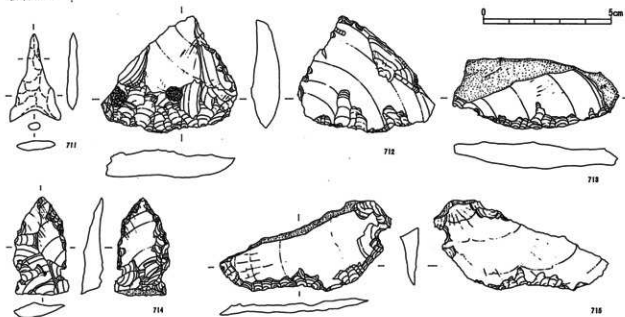
住居址63




住居址71



住居址78

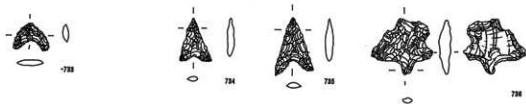


住居址80

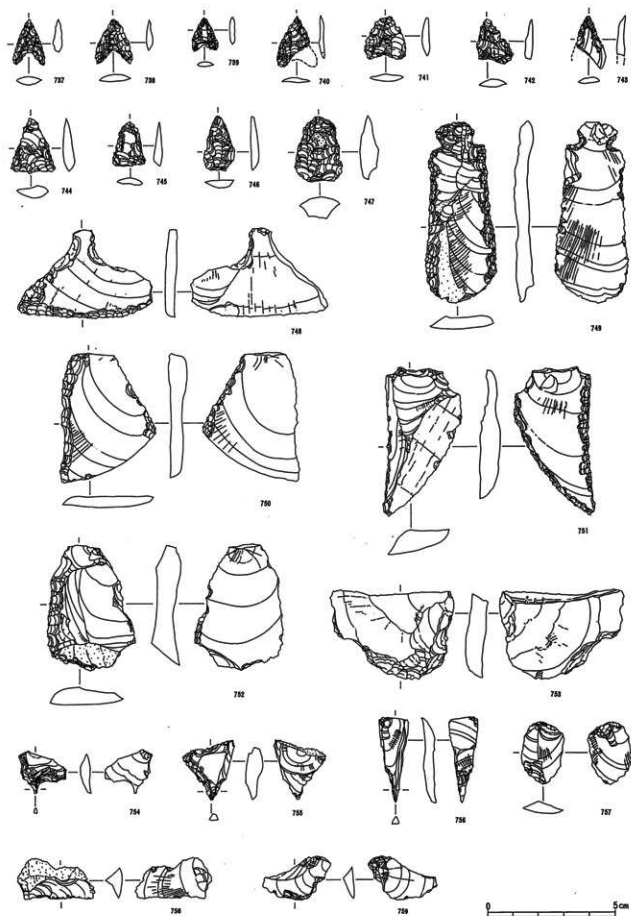


住居址 4

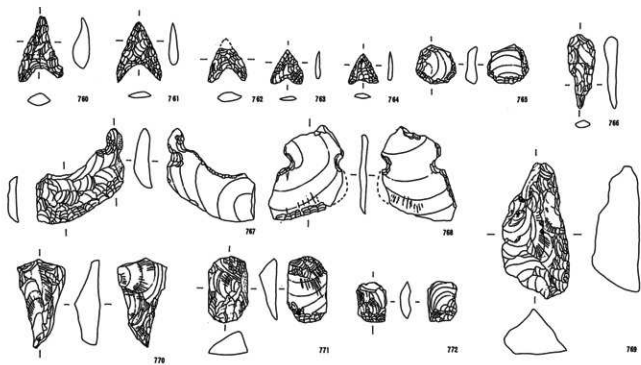
住居址27



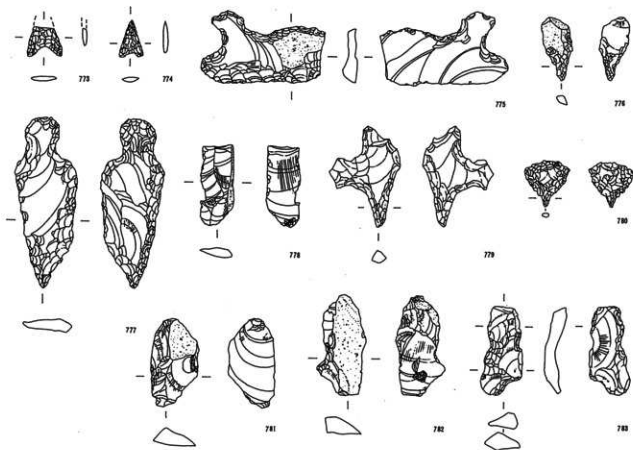
住居址 12



住居址 33



住居址 51

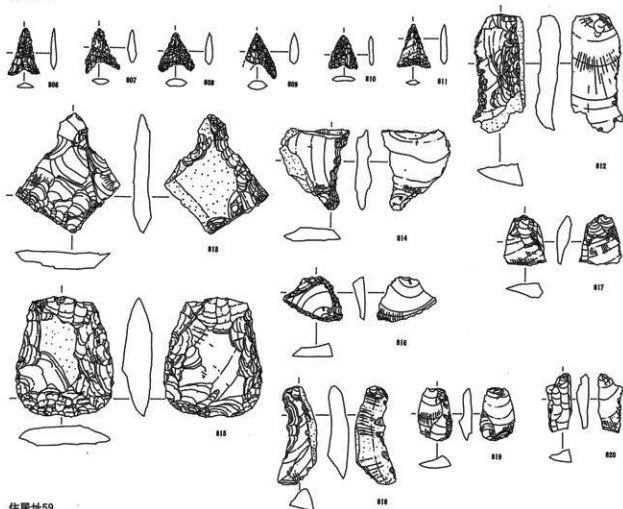


0 ————— 5cm

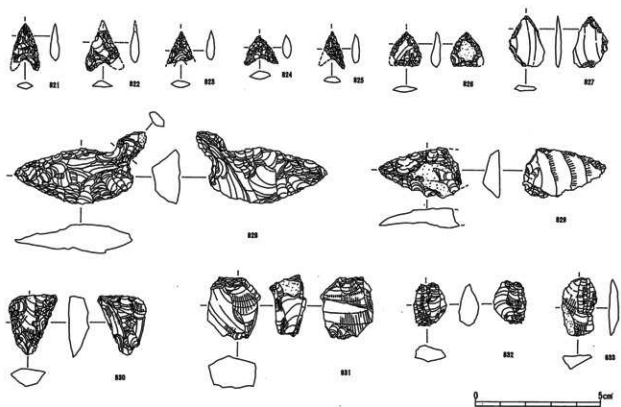
住居址 49



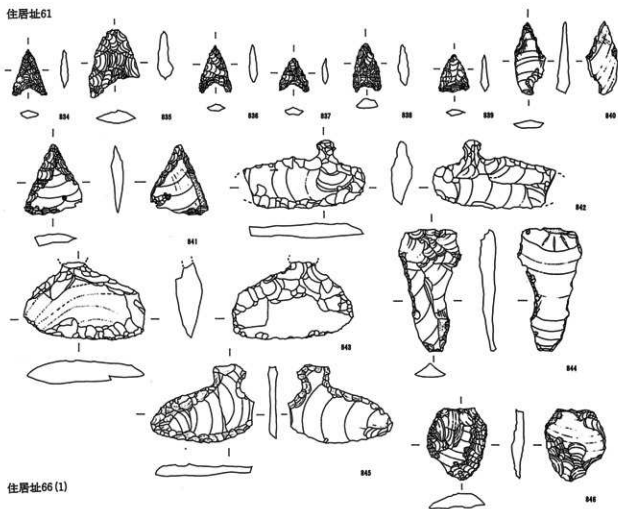
住居址50



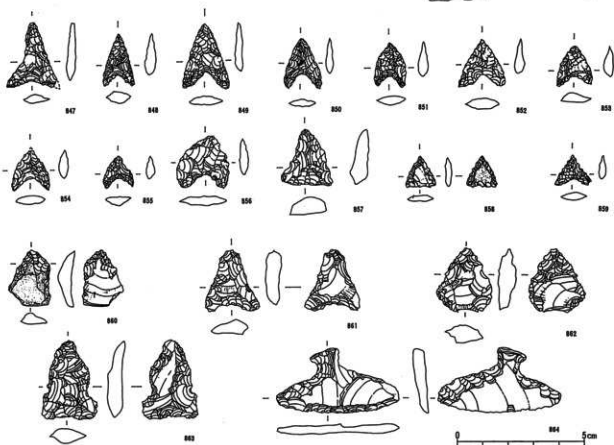
住居址59



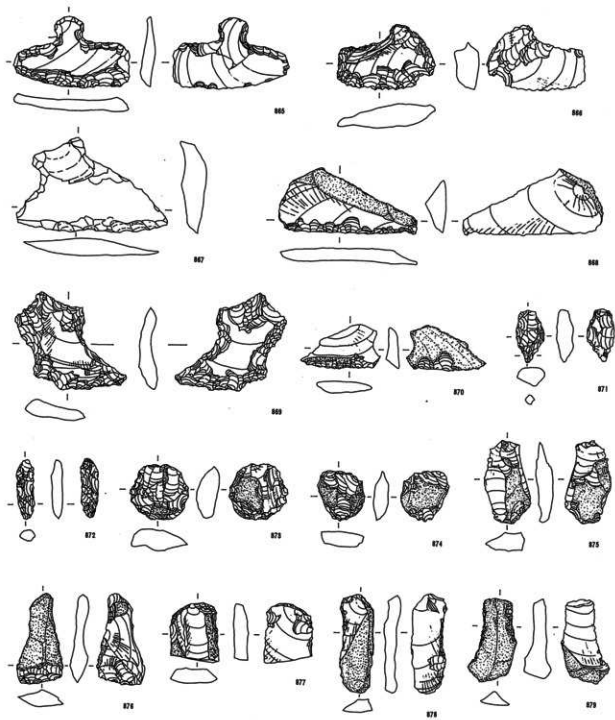
住居址61



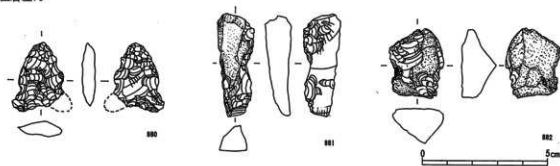
住居址66(1)



住居址66(2)



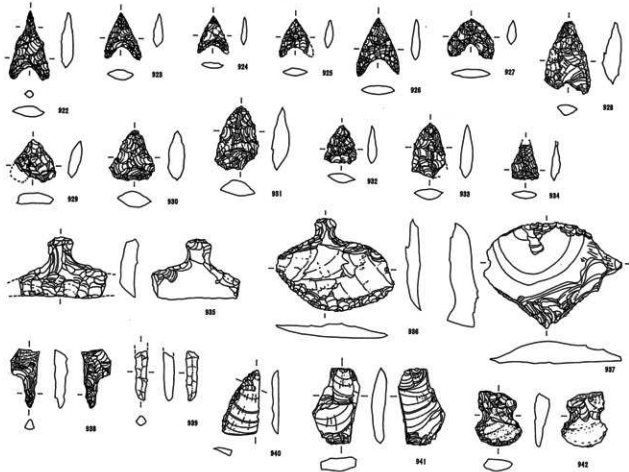
住居址70



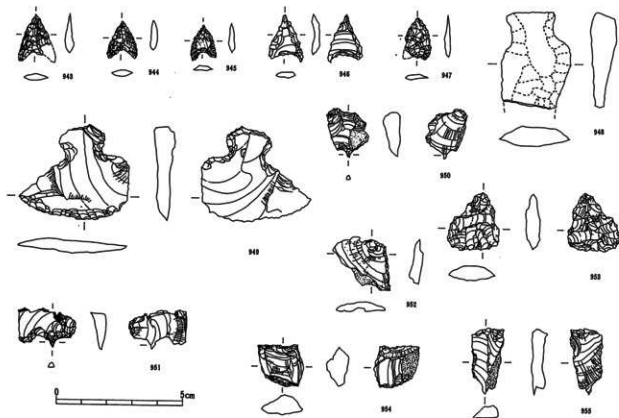
住居址74(旧)



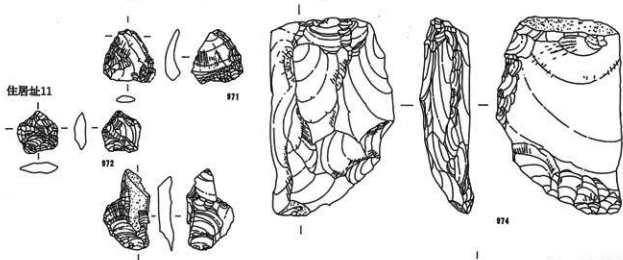
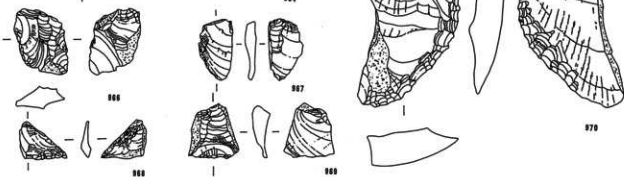
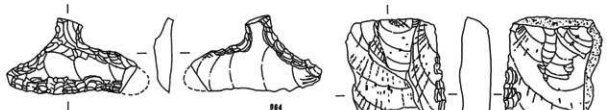

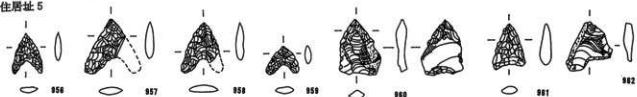
住居址 76



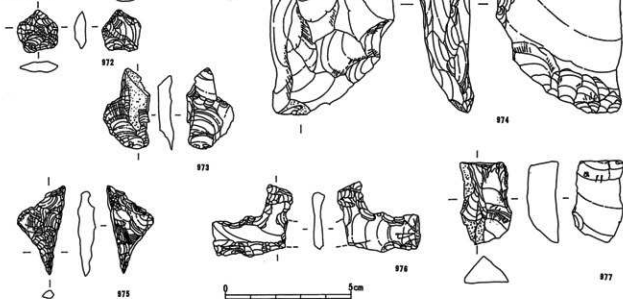
住居址 77



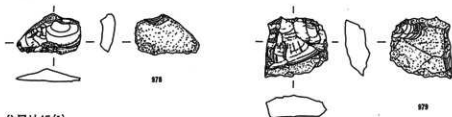
住居址 5



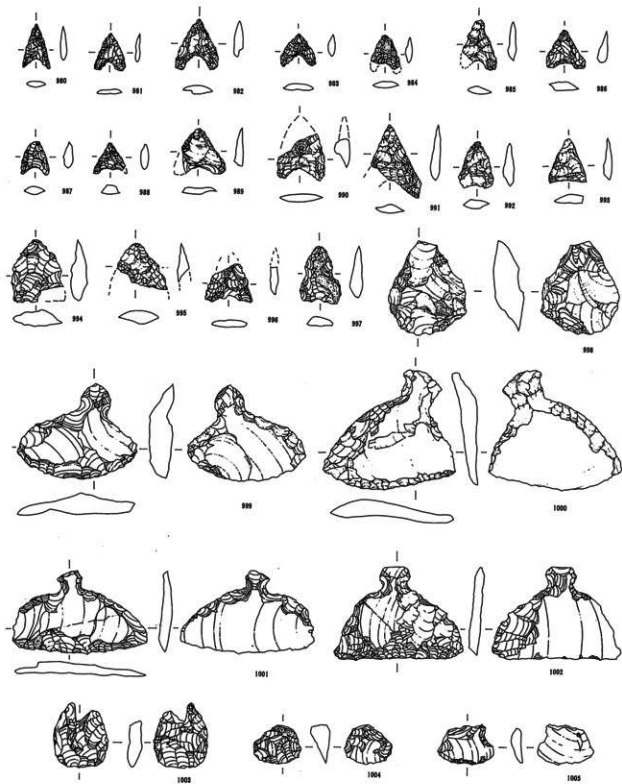
住居址 11



住居址 6

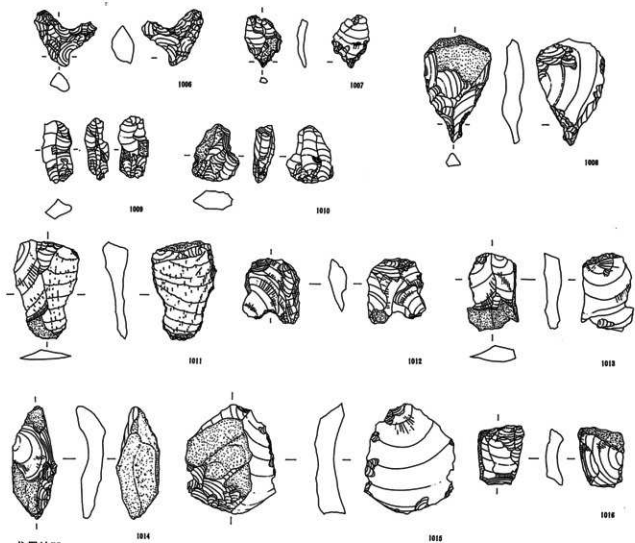


住居址 45 (1)

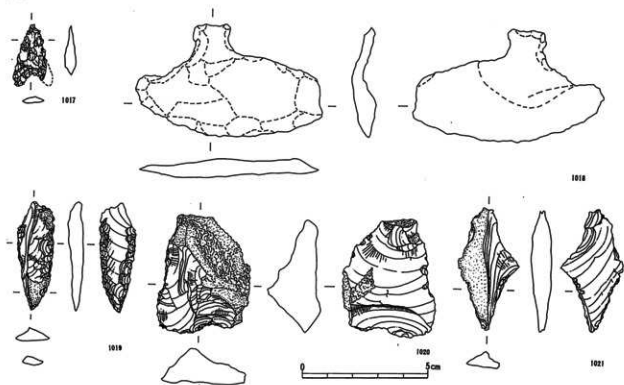


0 5cm

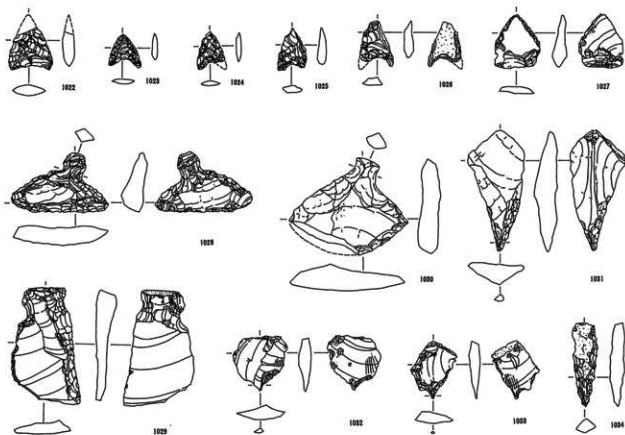
住居址45(2)



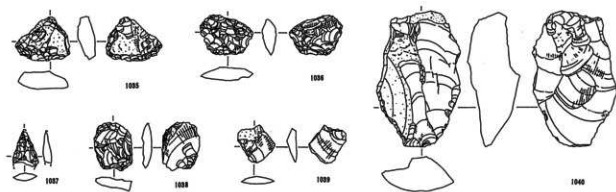
住居址58



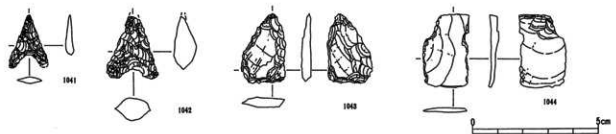
住居址 52




住居址 75



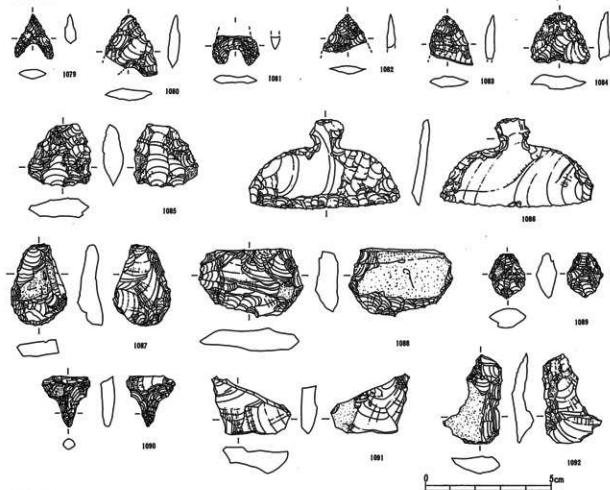
住居址 79



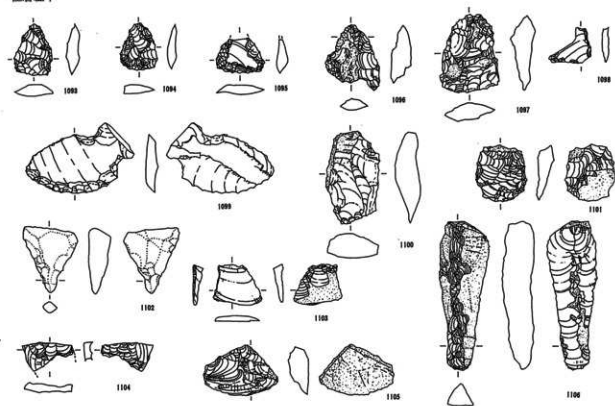
住居址74(新)




住居址 67



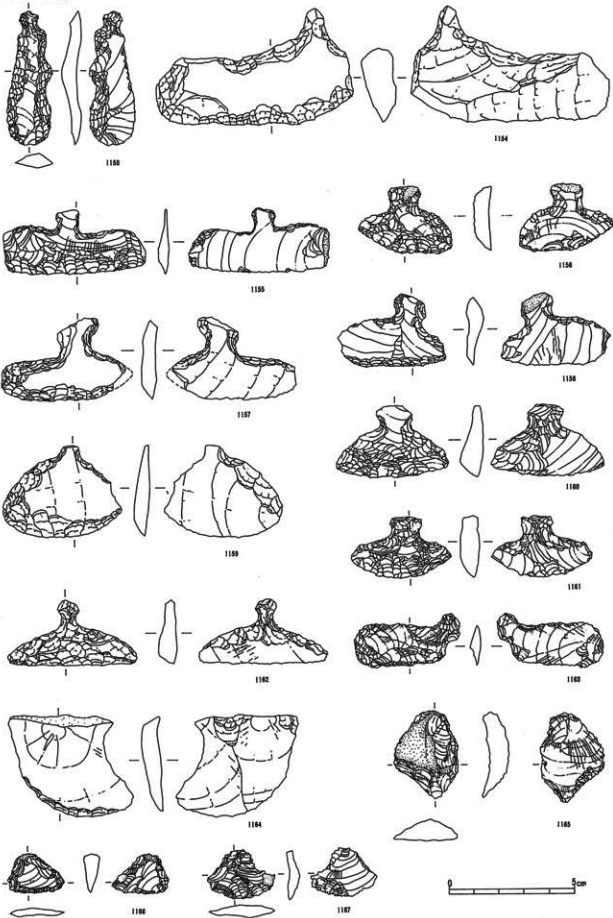
住居址 7



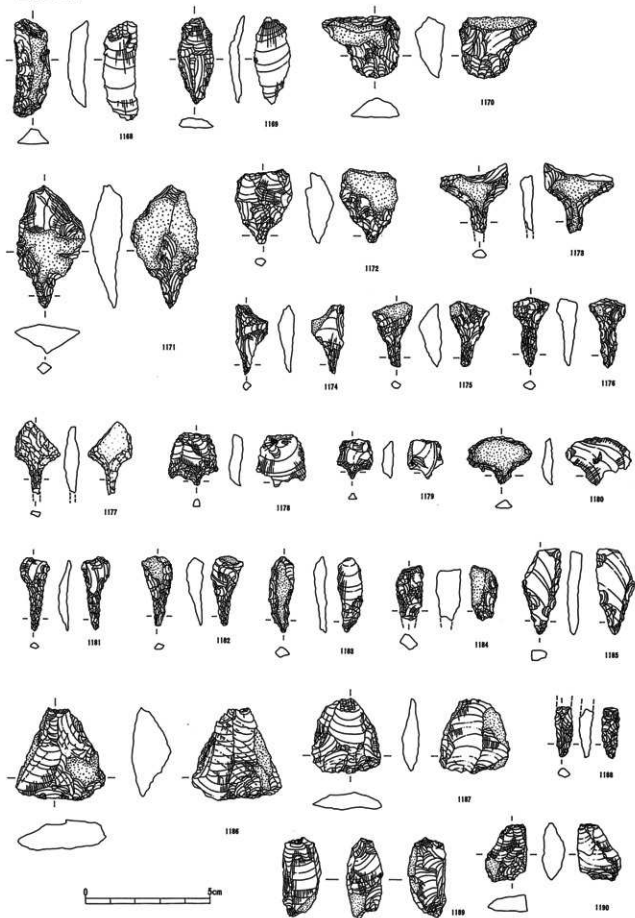
住居址 72 (1)



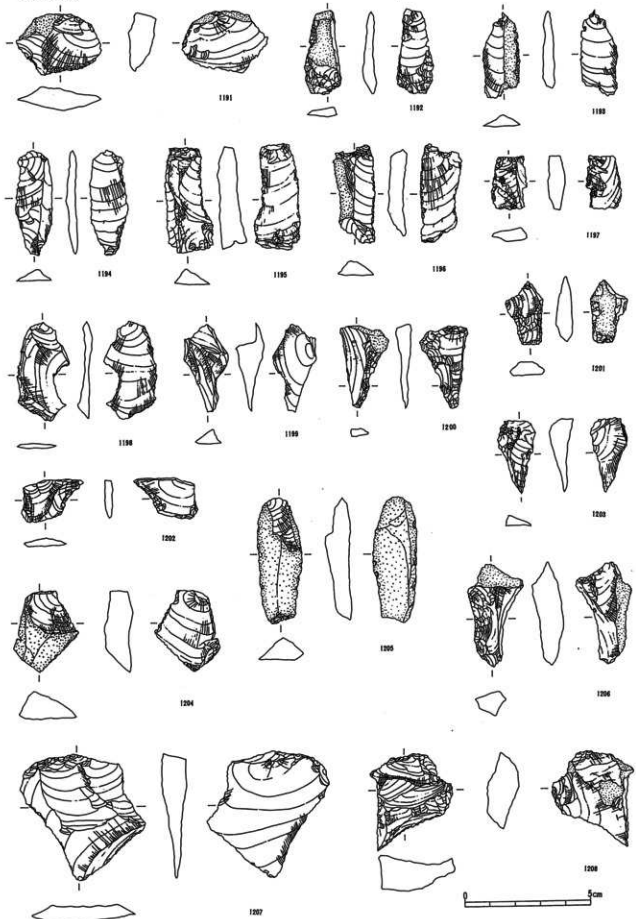
住居址 72(2)



住居址 72(3)



住居址 72 (4)



集石26



集石28



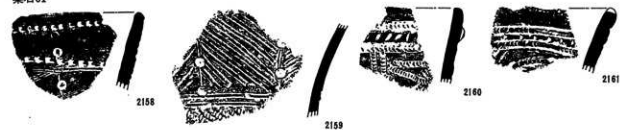
集石29




集石51



集石61



集石74



集石273



集石107




集石72



集石18



集石201



方形柱列 I



2170

方形柱列 II



2171



2172



2173



2174

方形柱列 VI



2175



2176



2177



2178



2179

方形柱列 VII



2180



2181



2182



2183



2184

方形柱列 X



2185



2186



2187



2188



2189



2190




2191



2192

2193



2194

方形柱列 XI



2195



2196



2197



2198



2199



2200

方形柱列 XII



2201



2202



2203



2204



2205



2206



2207




2208




2209




2210




土质 — (1)



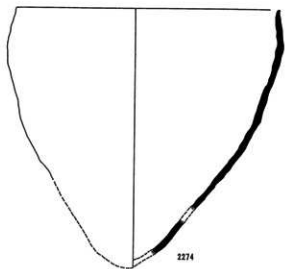
土质 — (2)



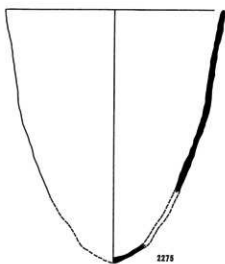
土壤 — (3)



土质402





2274



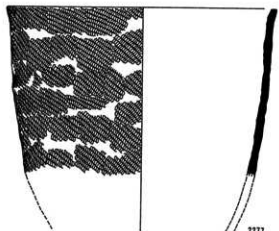
2275

土质500



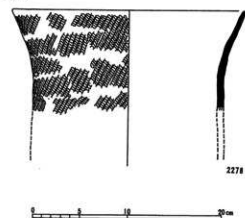
2276

土质982



2277

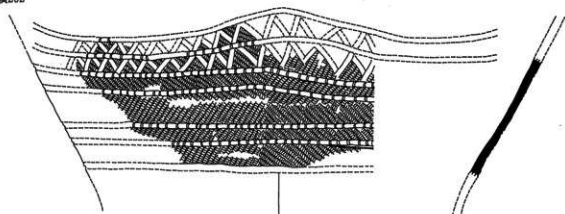
土质25



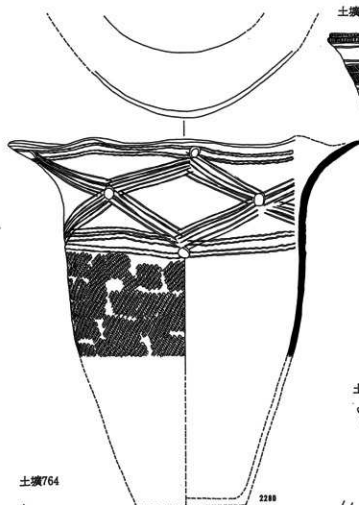
2278



土质202



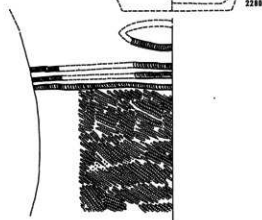
土质28



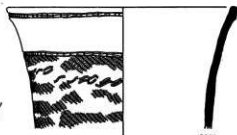
土质979



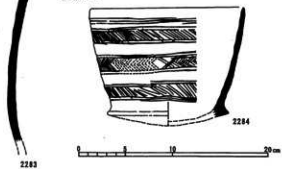
土质764



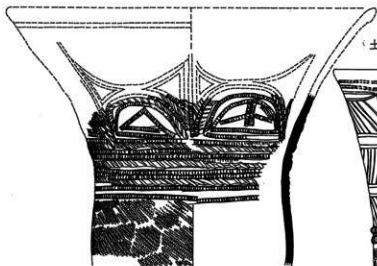
土质209



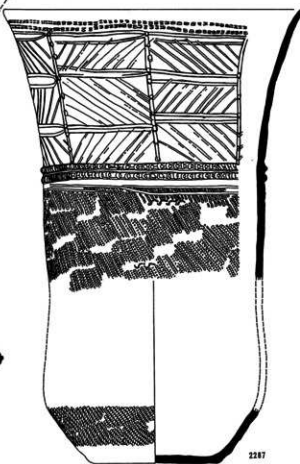
土质796



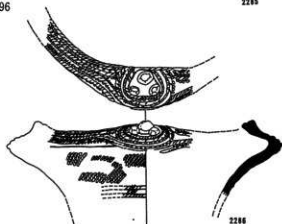
土质964



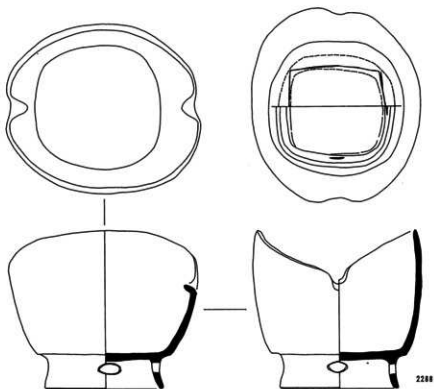
土质983



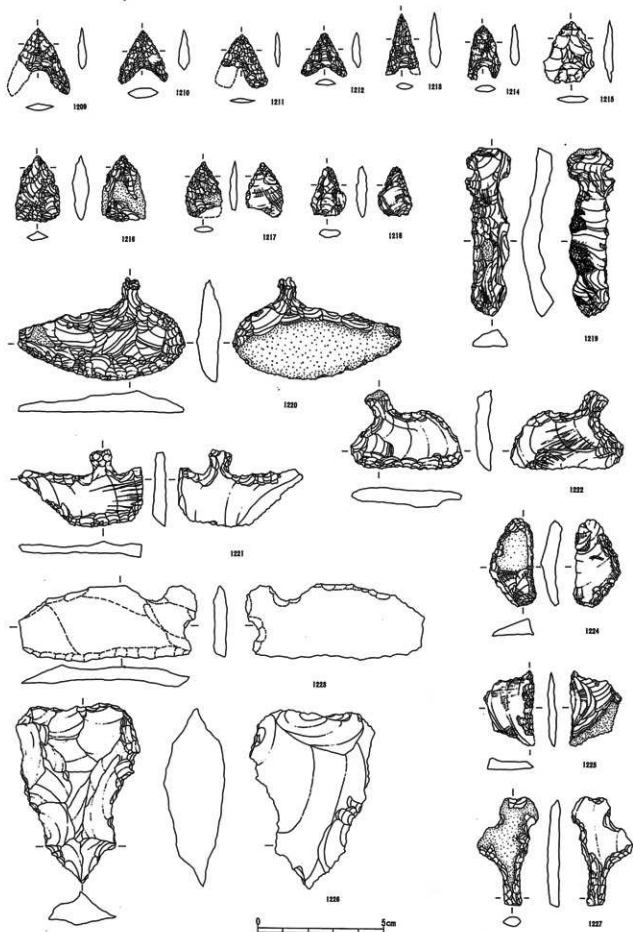
土质796




土质972





方形柱列・土壇(1)





方形柱列·土坑(2)





















2491



2492



2493



2494



2495



2496



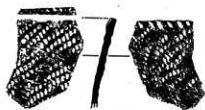
2497



2498



2499



2500



2501



2502



2503



2504



2505



2506



2507



2508





2509

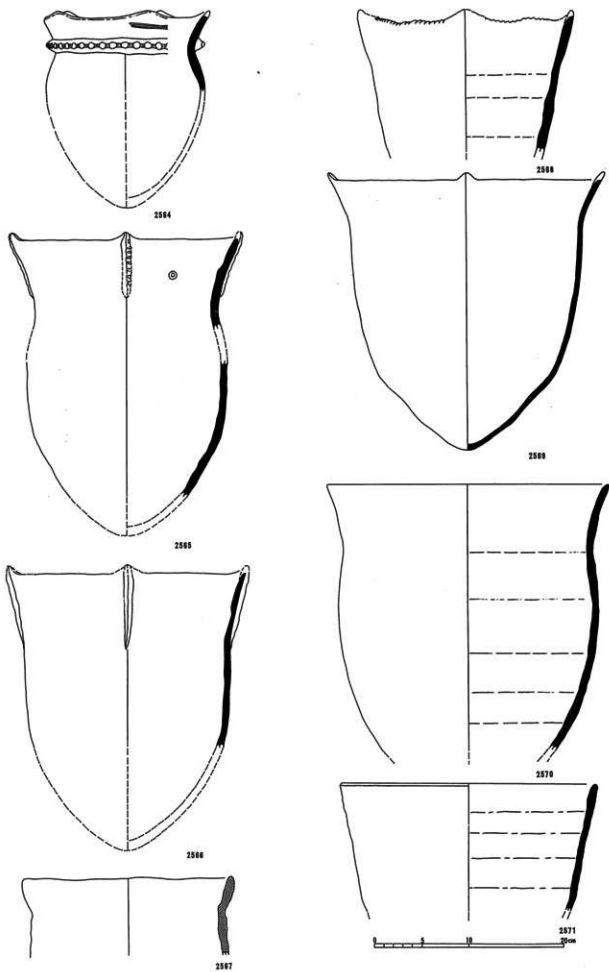


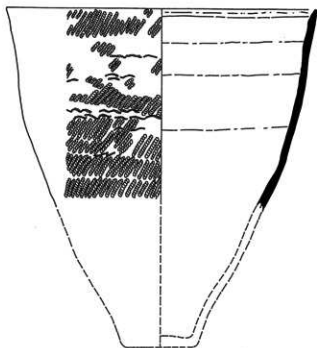
2510



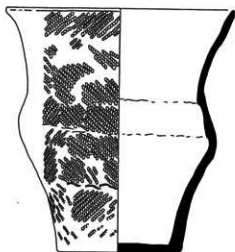




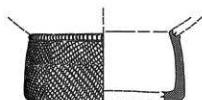




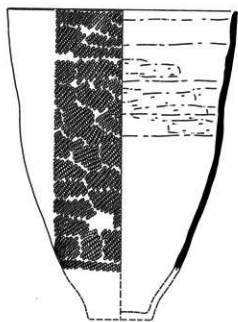
2572



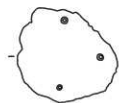
2576



2578



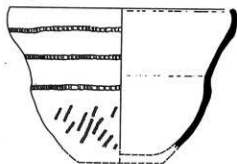
2573



2577

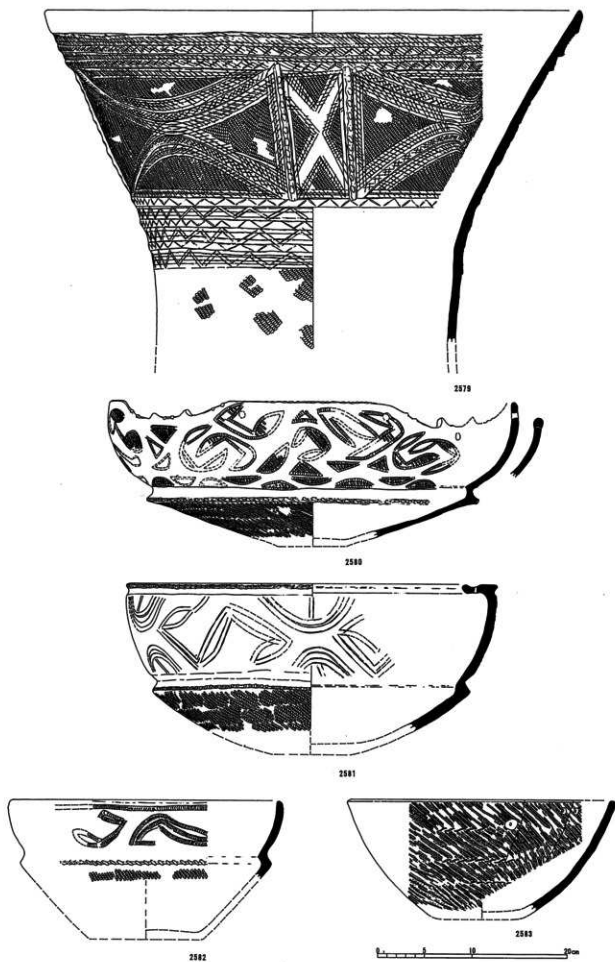


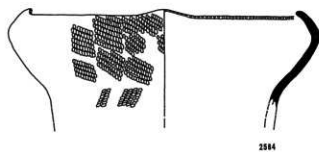
2574



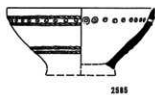
2578








2584



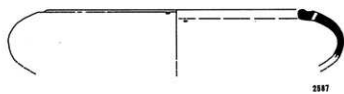
2585



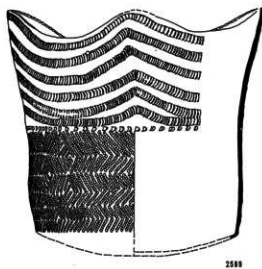
2586



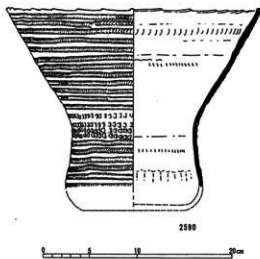
2588



2587




2589

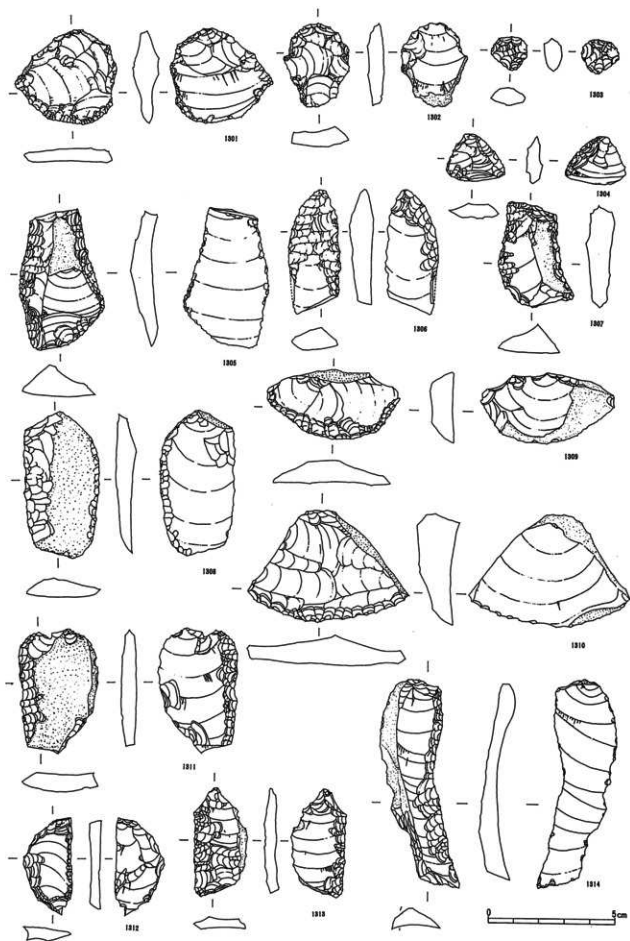



2590

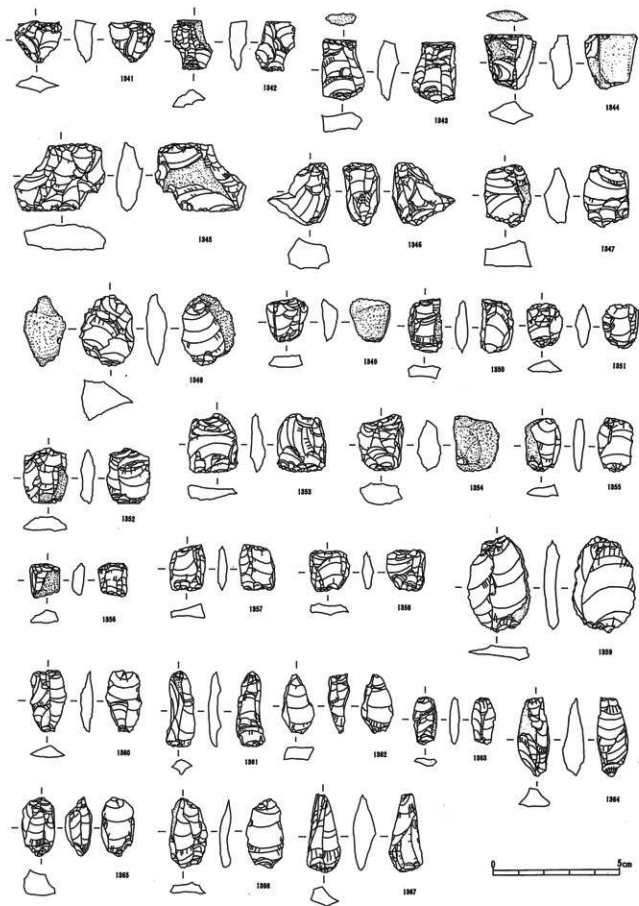


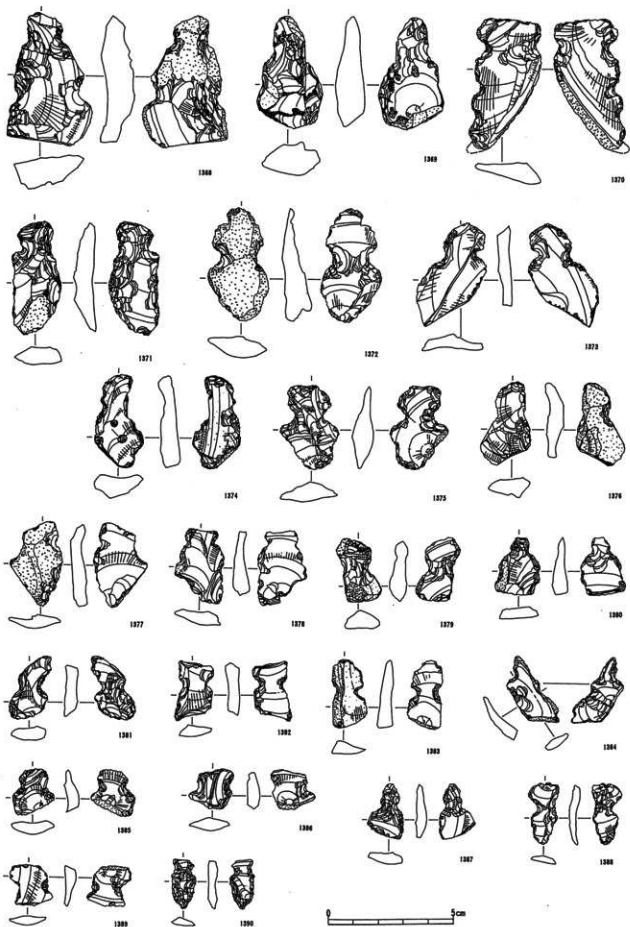


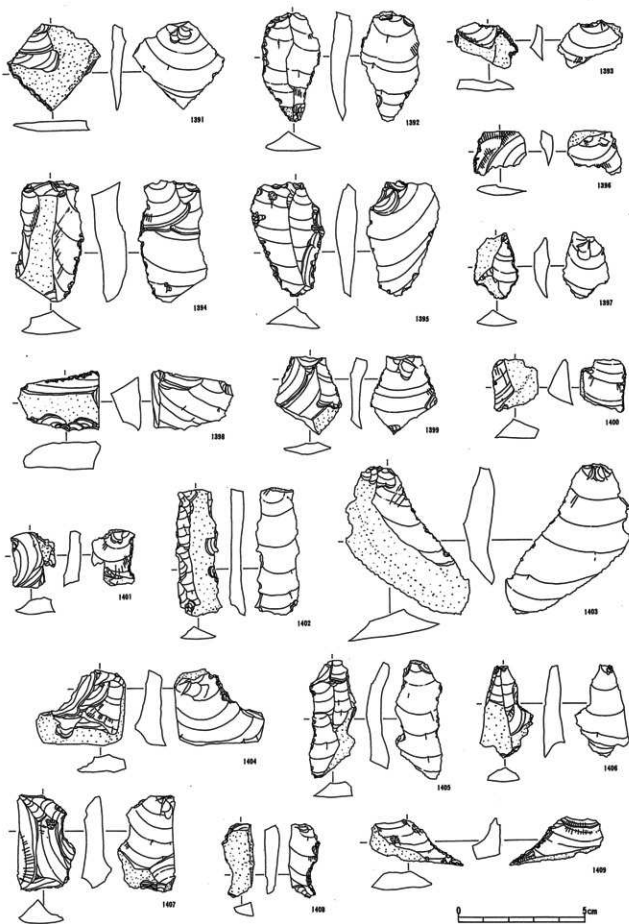


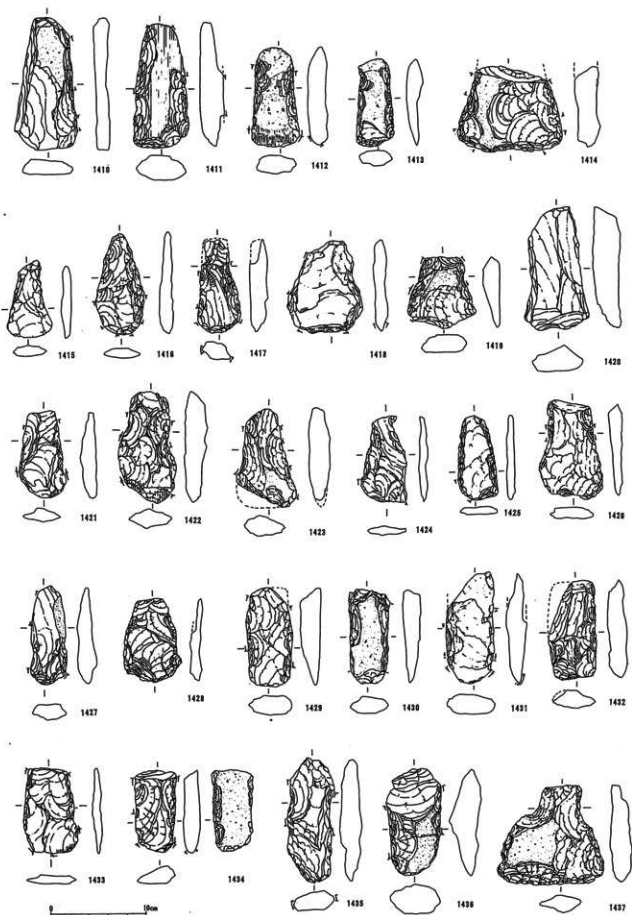














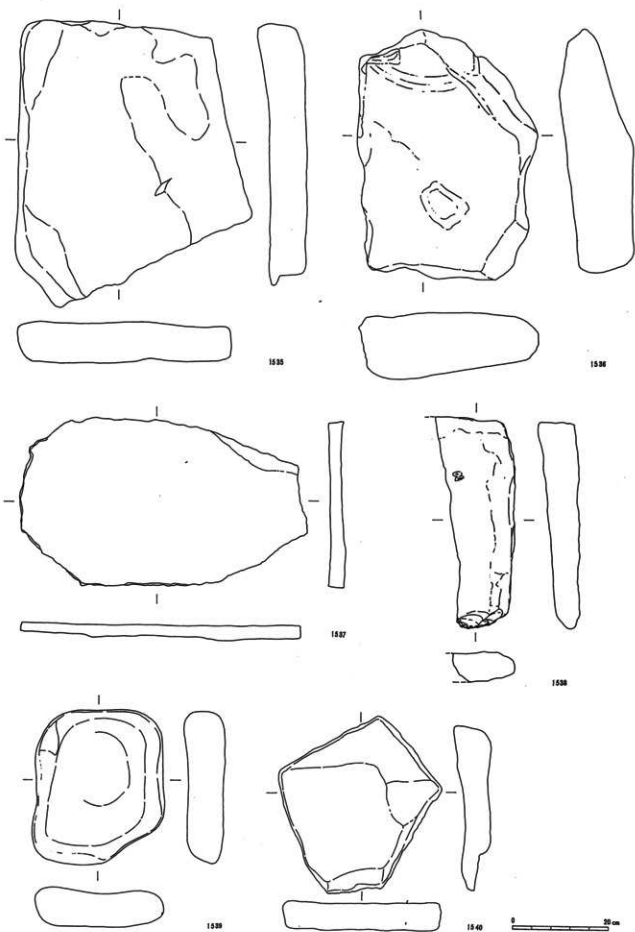


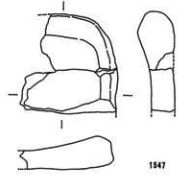
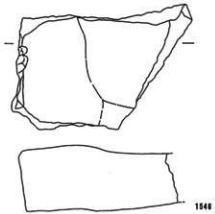
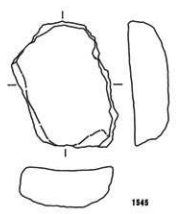
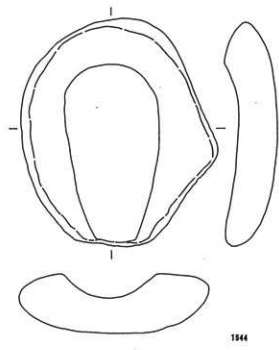
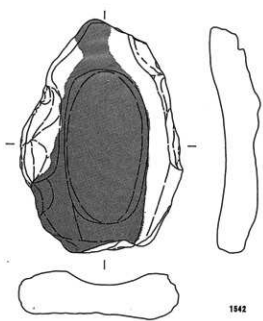
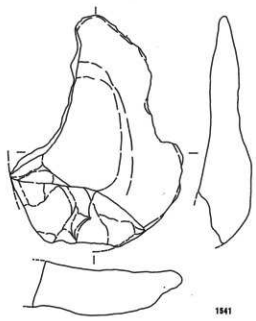


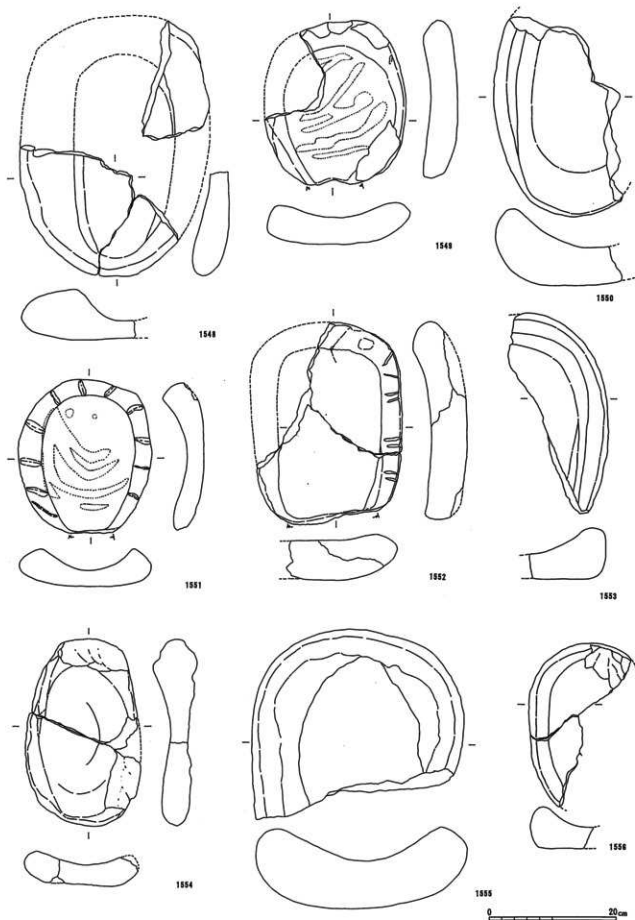


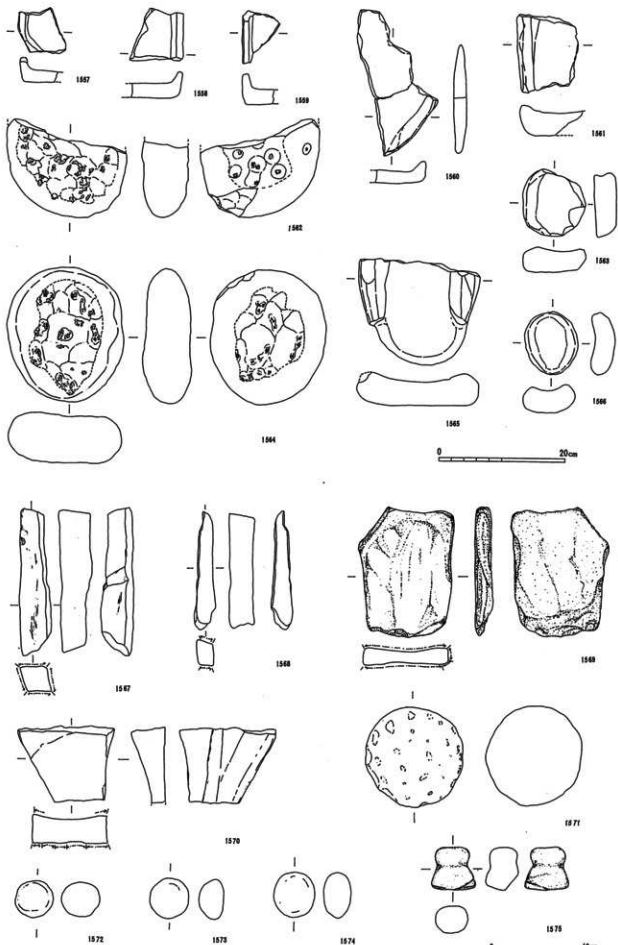
















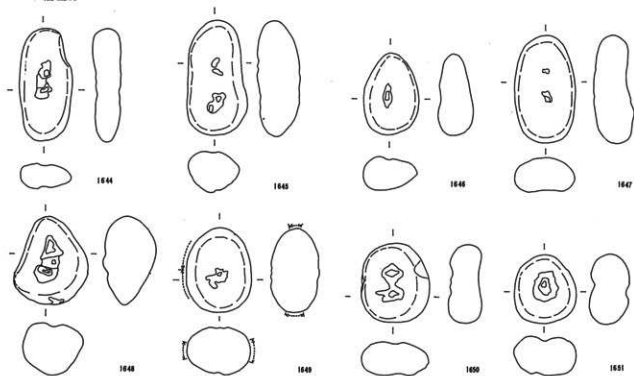




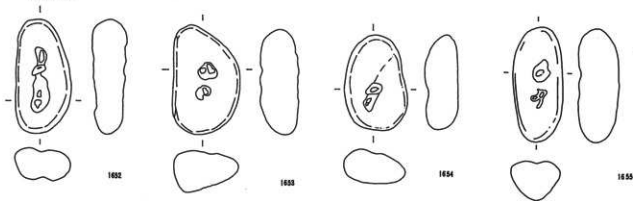




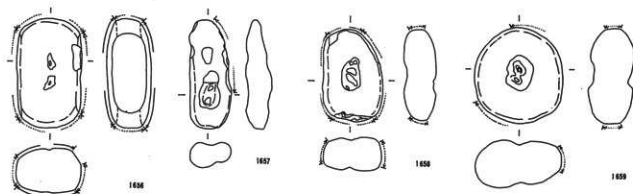
住居址40



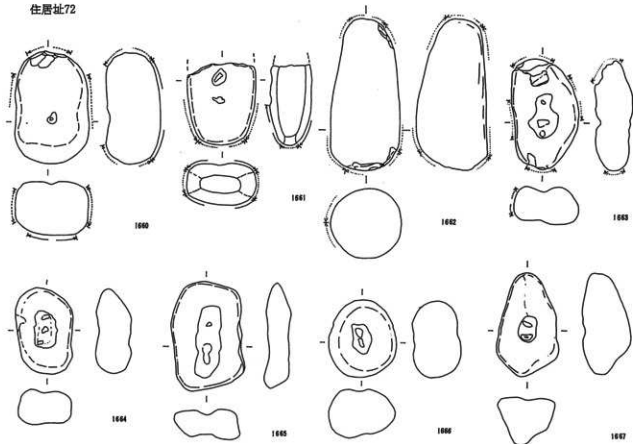
住居址50



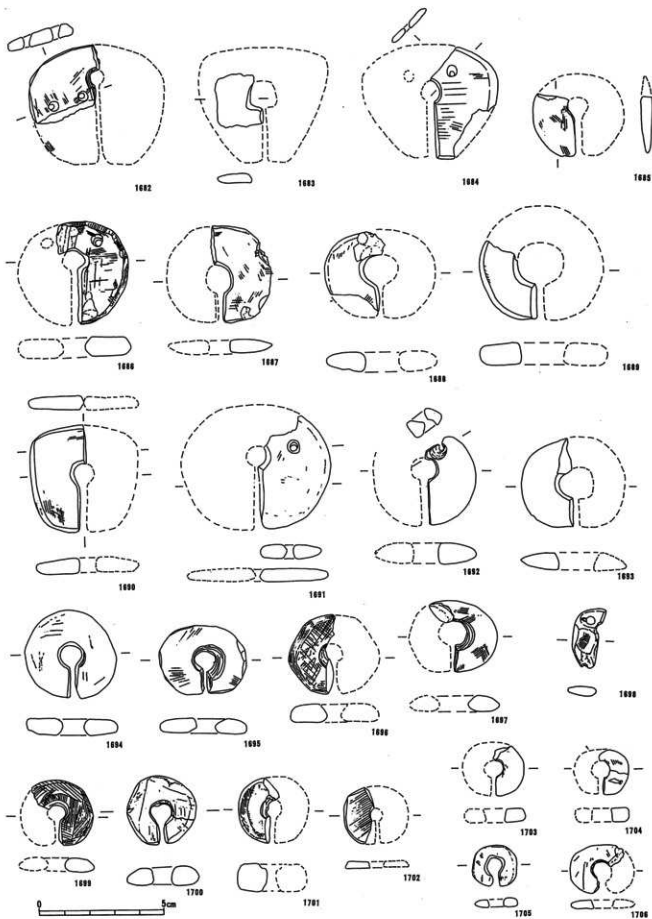
住居址52

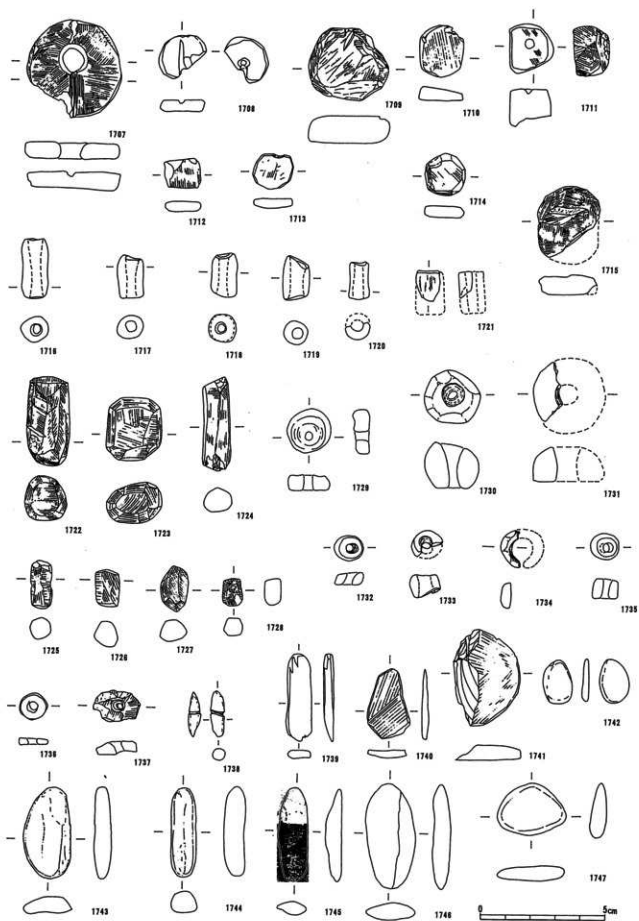


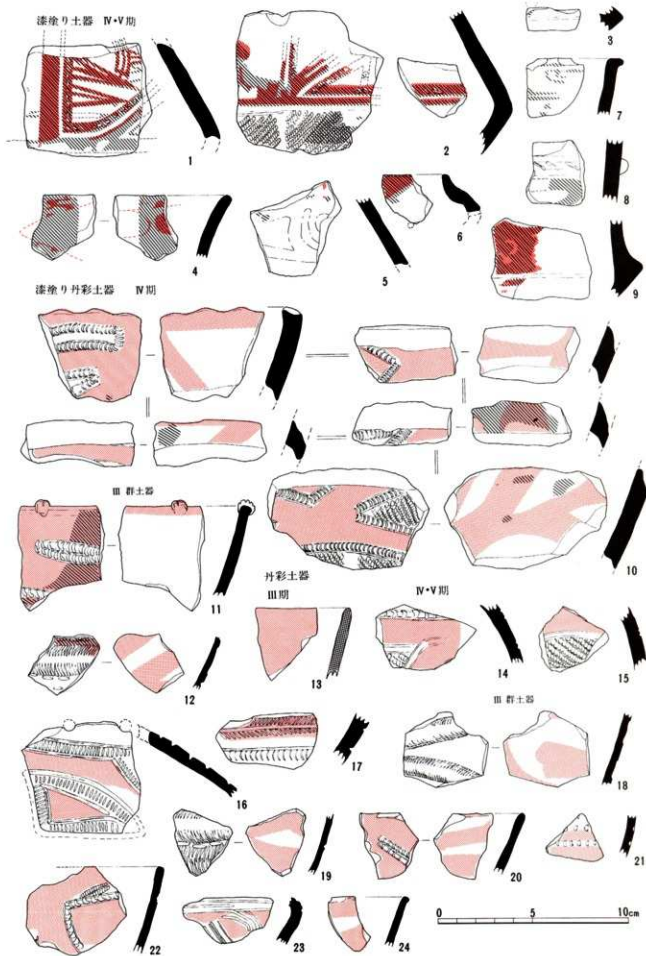
住居址72











遺跡付近航空写真
 (国土地理院発行
 CB-7Y-75,
 C7-9使用)

- 1 阿久遺跡
- 2 居沢尾根遺跡
- 3 大石遺跡
- 4 上前尾根遺跡





1

1 遠景
(南上空より)



2

2 遠景
(西上空より)

1 遠景
(南より)



2 遠景
(南西より)



1 近景
(東より)



2 近景
(西より)



3 遠景
(南上空より)



発掘区全景
(昭和52・53
年度分)





阿久日期
遺構群全景

1 阿久II期
遺構群
(C・D区、西より)



2 阿久II期
遺構群
(B区、西より)





1 阿久Ⅱ期遺構群
(B・C区、東より)



2 阿久Ⅱ期遺構群
(D区、北東より)



3 阿久Ⅱ期遺構群
(C～E区、西より)

1 阿久Ⅱ期
遺構切り
あい状態
(南西より)



2 阿久Ⅱ期
遺構群
(D・E区、東より)



3 阿久Ⅱ期
遺構群
(方形柱列Ⅰ・
Ⅱ・Ⅴ、東より)





1 阿久田期
遺構群
(D・E区、西より)



2 阿久田期
遺構群
(D・E区、東より)



3 阿久田期
遺構群と集石
(D区、東南より)





1 阿久IV期
遺構群
(上空より)



2 阿久IV期
遺構群
(E区、東より)



3 阿久IV期
遺構群
(E区、南より)

1 環状
集石群
(B・C区、
上空より)





1 環状集石群
(C・D区、東より)



2 集石群
(D区、東より)



3 集石群と土塊群
(D区、西より)


1 土坑群
(D区、東上空より)




2 土坑群
(D区、東より)




3 阿久IX期住居址群
(南より)

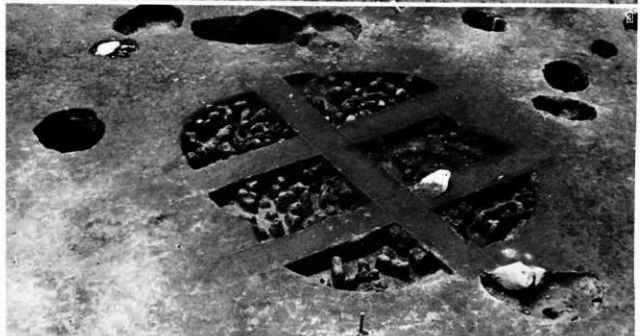




1 住居址38
(南より)



2 住居址25
(南より)



3 住居址25
遺物出土状態

1 住居址 26
(東より)



2 住居址 26
(西より)



3 住居址 26
遺物出土状態

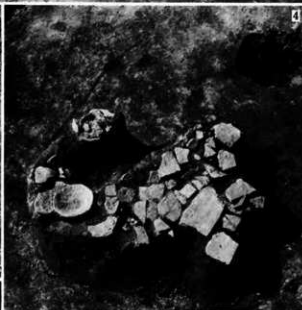





1 住居址 32
(北より)



2~4
住居址 32
遺物出土状態



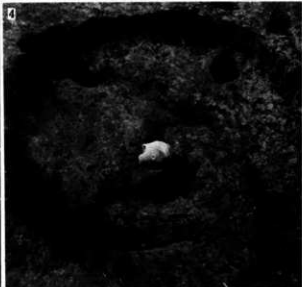
1 住居址 36
(南より)



2 住居址 36
と方形柱列IV
(東より)

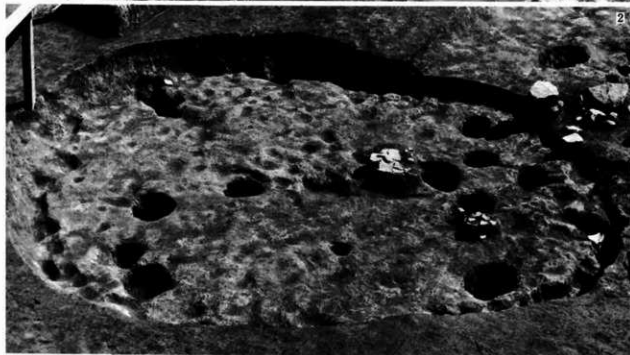


3・4
住居址 36
遺物出土状態





1 住居址 39
(南より)



2 住居址 48
(西より)



3 住居址 48
遺物出土状態

1 住居址 54
(北より)2 住居址 55
(西より)3 住居址 57
(東より)



1 住居址 64
(西より)



2 住居址 64
と方形柱列Ⅶ
(南西より)




3



4

3・4
住居址 64
遺物出土状態

1 住居址 78
(南西より)



2 住居址 80
(南より)




3 住居址 80
(北より)





1 住居址15
(北より)




2 住居址15
遺物出土状態



3 住居址15
と土壇群

1 住居址 24
(北より)

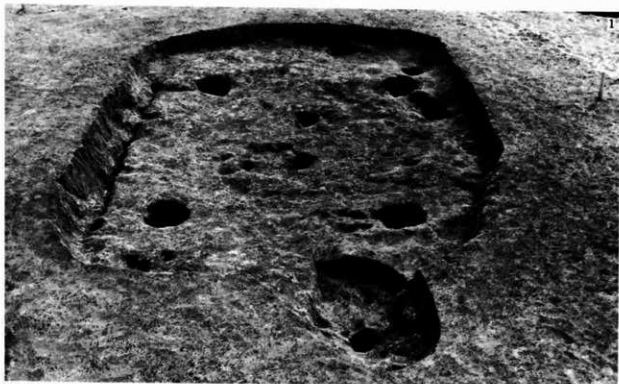


2 住居址 24
(東より)




3 住居址 24
遺物出土状態





1 住居址 29
(北より)



2 住居址 29
(北より)

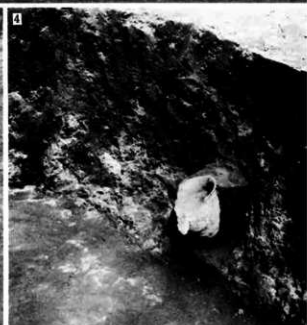


3 住居址 29
遺物出土状態

1 住居址 30
(北より)



2~4
住居址 30
遺物出土状態





1
阿久川期住居群
(D・E区、東より)



2
住居址31
(東より)

1
住居址 35・33
(上空より)




2
住居址 35・33
(南西より)



3 住居址 33
遺物出土状態





1 住居址 40
(南西より)



2 住居址 40
(北東より)



3 住居址 44
(北より)

1 住居址 53
(北より)



2 住居址 53
(西より)




3 住居址 53
と方形柱列VI
(東より)





1 住居址 65
(南より)

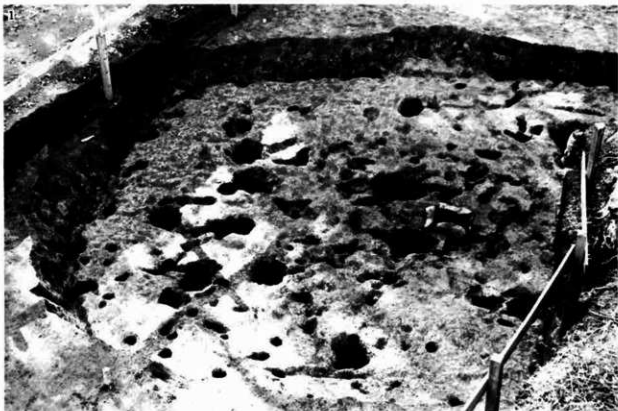


2 住居址 69
(北より)



3 住居址 71
(東より)

1 住居址 37
(東より)



2 住居址 37
と方形柱列IV
(西より)

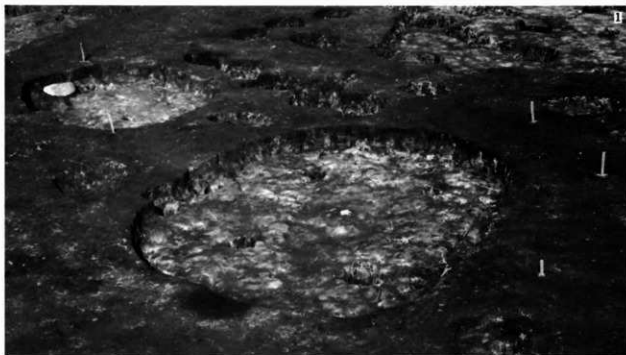


3 住居址 37
遺物出土状態



4 住居址 37 石囲炉







1 住居址 56
(東より)



2 住居址 56 付近
(東より)



3 住居址 56 付近
(西より)

1 住居址 63
(西より)2 住居址 63
(北より)3 住居址 68
(北より)



1 住居址 12
(上空より)



2 住居址 12
(西より)

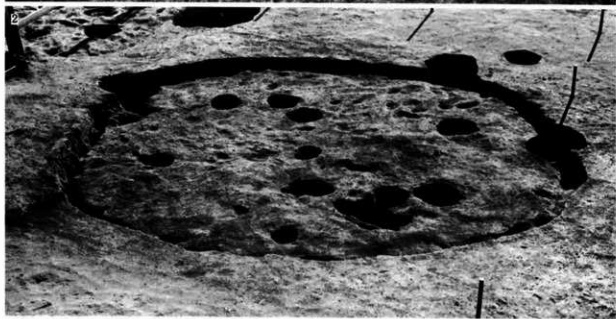


3 住居址 13
(北より)

1 住居址 27
(西より)



2 住居址 27
(北より)



3 住居址 27
遺物出土状態





1 住居址 41
(東より)




2 住居址 41・42
(東より)



3 住居址 41・42
(西より)

1 住居址 49
(東より)



2 住居址 49
(南西より)



3 住居址 49・48
切り合い





1 住居址 50
(東より)

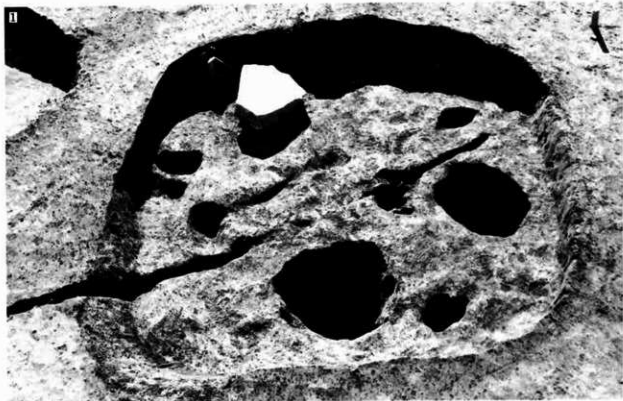


2 住居址 50
(東より)



3 住居址 50
遺物出土状態

1 住居址 51
(北東より)



2 阿久田期
住居址群
(西より)





1 住居址 59
(西より)



2 住居址 59
遺物出土状態




3 住居址 66
(北西より)

1 住居址 74
(上空より)



2 住居址 74
(南より)



3 住居址 74
(東より)





1 住居址 74
遺物出土状態




2 住居址 74
と集石群



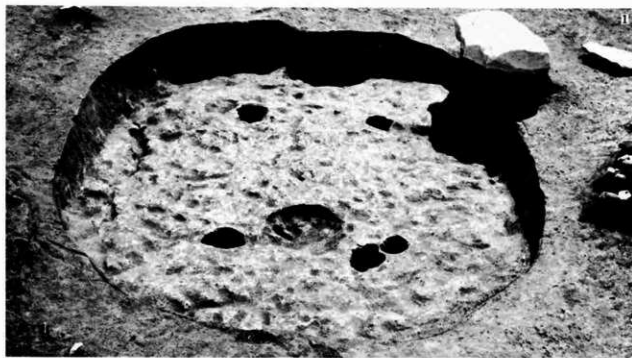
3 住居址 74・75
・12・58・59
(上空より)

1 住居址 76
(北より)



2・3
住居址 76
遺物出土状態





1 住居址 77
(北より)



2 住居址 77
(北東より)



3 住居址 77
(上空より)

1 住居址5
(東より)

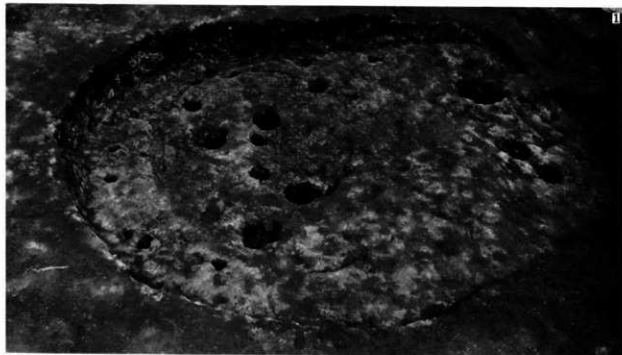


2 住居址5
(南より)



3 住居址5
遺物出土状態





11

1 住居址6
(西より)



21

2 住居址6
遺物出土状態



31

3 住居址6
付近(南より)


1 住居址9
(南より)




2 住居址9
(東より)



3 住居址9
遺物出土状態







1 住居址 11
(北西より)

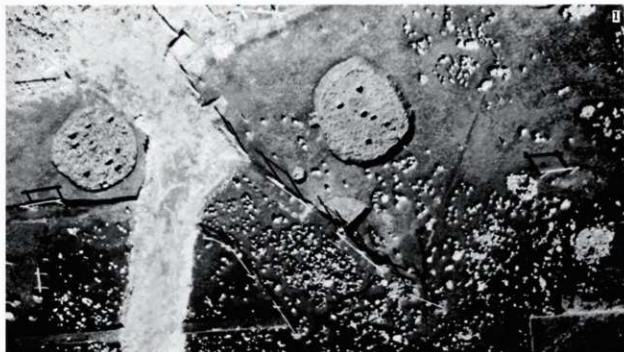


2 住居址 11
(北東より)



3 住居址 52
・ 53・51 (西より)

1 住居址 58
(北より)2 住居址 58
(東より)3 住居址 75
(南より)



1 住居址 34
•76・79
(上空より)



2 住居址 34
(西より)



3 住居址 34
(東より)

1 住居址 45・61
(上空より)



2 住居址 45・61
(西より)



3 住居址 45・61
と集石群
(南より)






1 住居址 67
(西より)



2 住居址 67
(南西より)



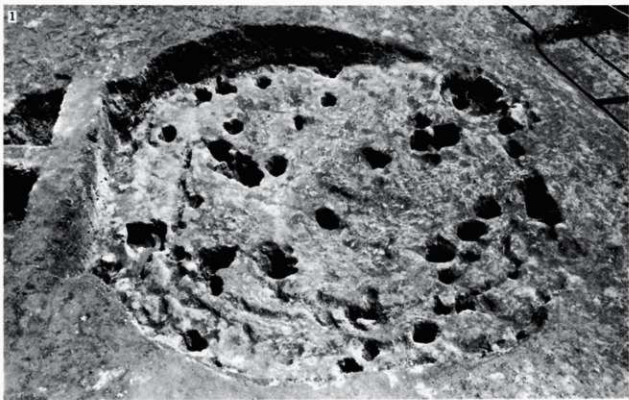
3



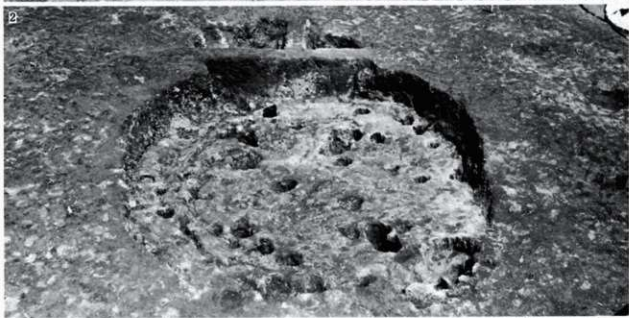
4

3 住居址 67
遺物出土状態

1 住居址7
(西より)



2 住居址7
(南より)



3 住居址7
遺物出土状態






1 住居址 72
(西より)



2 住居址 72
(西より)



3 住居址 72
遺物出土状態

1 住居址 72・26
(南より)



2 住居址 72・26
付近住居址群



3 住居址 72
と集石群
(南西より)






1 住居址 10
(南西より)



2 住居址 10
(南東より)



3・4
住居址 10
遺物出土状態

1 住居址1
(南より)



2 住居址1・10
(東より)



3・4
住居址1かまど





1 住居址3
(南より)



2 住居址16
(南より)



3・4
住居址16 カマド

1 住居址 17
(西より)



2 住居址 18
(西より)



3・4
住居址 18 かまど





1 住居址 20
(南より)



2 住居址 20
遺物出土状態



3・4
住居址 20 かまど


1 住居址 21
(北より)



2 住居址 21
遺物出土状態




3・4
住居址 21 かまど






1 方形柱列Ⅰ
(南より)



2 方形柱列Ⅰ・Ⅱ
(南東より)




3 方形柱列Ⅱ
(南東より)

1 方形柱列Ⅲ
(北東より)




2 同Ⅲ
(南西より)



3 同掘り方14

4 同掘り方3





1 方形柱列IV
(東より)



2 同(北より)



3 同(東より)

1 方形柱列IV
掘り方12

2 同12



3 同13



4 同11

5 方形柱列V
(北29)

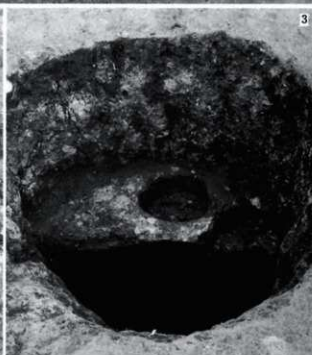


1

1 方形柱列V
(東より)



2



3

2 同掘り方3
3 同9



4



5

4 同5
5 同14

1 方形柱列VI
(東より)

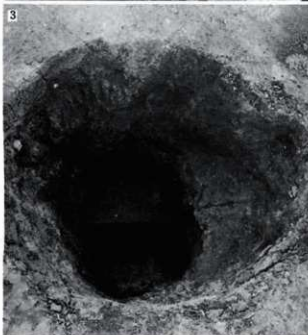


2 同 (北より)



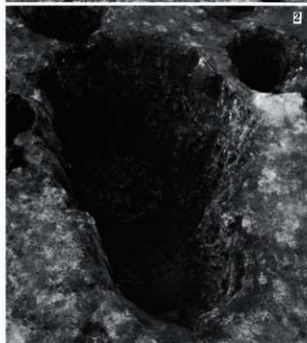
3 同掘り方14

4 同1

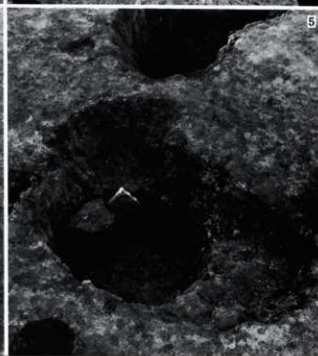




1 方形柱列Ⅱ
(南東より)



2・3
同掘り方1



4 同3
5 同2

1 方形柱列Ⅶ
(東より)



2 方形柱列Ⅷ
(南より)



3 方形柱列Ⅸ
(南より)





1 住居址 25
と土壇群
(北より)



2 D区土壇群
(東より)



3 D区土壇群
(北より)

1 土坑 11

2 土坑 26




3 土坑 29

4 土坑 62



5 土坑 87

6 土坑 90






1
土壇 115~118・201



2
土壇 129・130
・299・300



3



4

3 土壇 133
4 土壇 138

1 土坑 146

2 土坑 154



3 土坑202付近



4 土坑 202





1



2

1 土坑 243

2 土坑 249



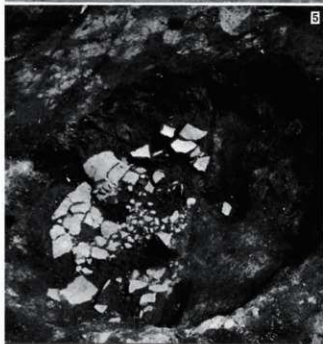
3



4

3 土坑 267

4 土坑 303



5



6

5 土坑 402

6 土坑 500

1 土坑 555



2 土坑 578




3 土坑 631



4 土坑 731



5 土坑 732





1 土壤 745
2 土壤 794



3 土壤 759・813



4 土壤 855
5 土壤 981

1 土壙 982



2 土壙 983



3
土壙 982・983
と集石






1
立石・列石と方形
柱列Ⅱ・Ⅲ（東より）



2
立石・列石
（東より）



3
立石部分
（西より）

1 立石 (東より)



2 同 (北より)



3 同 (東より)





1 列石（北より）



2 同部分（北より）



3 高台付角形
浅鉢出土状態

1 立石・列石
復元状態
(東より)



2 同立石部分
(東より)



3 同(南より)





1
環状集石群
(B・C区、西より)




2
環状集石群
(C・D区、東より)

1 環状集石群
(D区、西より)



2 環状集石群
(D区、西より)



3 環状集石群
(D区、西より)





1 集石群
(D区、南より)



2
同散在石除去後



3 集石群
(D区、南より)

1 集石群
(D区、東より)



2 単位集石群
B-1型



3 同集石取上後
(北より)





1 集石群
(西地区、東より)



2 同(南より)



3 同(南より)

1 集石6平面



2 集石24平面




3 同断面





1 集石 29 平面



2 同断面



3 集石 27 断面

1 集石 51 平面



2 同断面



3 集石 23 · 24 · 51 · 61





1 集石 114 平面



2 同断面



3 集石 117

1 集石 129 平面



2 同断面



3 集石 131





1 集石 142 平面



2 同断面



3 集石 219

1
集石 225・226



2
集石 259・260




3
集石 290~292





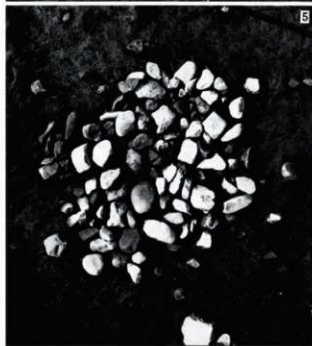
1 集石 21

2 集石 22



3 集石 33

4 集石 34



5 集石 36

6 集石 59

1 集石 100

2 集石 101



3 集石 119

4 集石 125



5 集石 130

6 集石 132





1



2

1 集石 133
2 集石 175



3



4

3 集石 186
4 集石 191



5




6

5 集石 195
6 集石 200


1 集石 202

2 同断面



3 集石 215

4 集石 224



5 集石 229

6 集石 239





1



2

1 集石 246

2 集石 256




3



4

3 集石 261

4 集石 282



5



6

5 集石 287

6 集石 288

1 集石 147



2 集石 222~224

3 環状集石群
(D区、南から)



1

1 環状集石群内土器出土状態



2


2 黒曜石集中出土状態



3

3 ロームマウンドと土層


1 A地区
北斜面土层



2 D地区西侧土层



3 E地区南侧土层



住居址15・26
・28出土土器
(1:4)



1663



1664



1665



1662



1678



1663



1664

住居址 29・30
 ・32 出土土器
 (1:4)

1007



1008



1009



1010



1011



1014



1015





1699



1702

住居址 32
• 36 出土土器
(1:4)
(1713:2 1:2)



1703



1700



1704



1701



住居址 36・39・40
出土土器 (1:4)
(1714/2 1:2)



1707



1718



1714



1721



1719



1717

1722

住居址 40
• 44 • 48
出土土器
(1:4)



1719



1721



1722




1728



1730



住居址 48・53
出土土器 (1:4)



1737




1738




1742

住居址 53・55
・56・80
出土土器
(1:4)



1744



1751



1753



1755



1760



1766



住居址 63・64・65・80
出土土器 (1:4)



1768



1773



1780



1774



1775



1777



1782



1787



1789



1791



1792




1821



1826



....

住居址 69·71·78 出土土器
(1:4)



1000



1002



1001



1003



1004



1005



1006

住居址 27 出土土器 (1 : 4)



1003



1004

住居址33出土土器(1:4)



1000



1000



住居址 33 出土土器

(1:4)



1000



1000



1910



住居址 50・51・66
出土土器 (1:4)



1917



1920



1918



1926



1921



1927




1929



1938



1939



住居址 74・76 出土土器 (1:4)




1041



1051



1042



1055



1050



1053



1054



1057

住居址 52・61
出土土器 (1:4)
(1983住 1:2)



1029



1065



1063



1077



1066



1081

住居址9
 ・45
 出土土器
 (1:4)



1992



1997



1999



2000



2001



2003



2010



2025



2011



2024



2036



土坑402・500、グリット出土土器

(1:4)

(2142・2143・2145は1:2)



2142



2143



2145



2274



2275



2276

土壇 28
• 796
• 979
• 912
• 983
出土土器
(1:4)



2277



2280




2281



2282

土壙972、グレット
出土土器（1：4）



228



2372



2575



2583



グリット出土土器
 (1:4)



2581



2585

2588



2589




單位集石群A-4

• A-5 出土土器

(1:4)



單位集石群A-4・A-5出土土器刻字真




1 1 住居址 38
出土土器
(1:2)




2 2 住居址 15
出土土器
(1:2)



3 3 住居址 29
出土土器
(1:2)



1 住居址 25
出土土器
(1 : 2)




2 住居址 30
出土土器
(1 : 2)




3 住居址 44
出土土器
(1 : 2)






1 住居址 40
出土土器
(1:2)




2 住居址 54
出土土器
(1:2)






1 住居址 55
出土土器
(1:2)



2 住居址 56
出土土器
(1:2)



3 住居址 57
出土土器
(1:2)



1 1 住居址 36
出土土器
(1:2)



2 2 住居址 64
出土土器
(1:2)




3 3 住居址 65
出土土器
(1:2)



住居址 63
出土土器



1 住居址 68
出土土器
(1:2)




2 住居址 69
出土土器
(1:2)






1
住居址 80
出土土器
(1:2)



2
住居址 4
出土土器
(1:2)




3
住居址 12
出土土器
(1:2)

1
住居址 13
出土土器
(1:2)



2
住居址 27
出土土器
(1:2)



3
住居址 33
出土土器
(1:2)



1 1

住居址 41
出土土器
(1:2)





2 2

住居址 42
• 43
出土土器
(1:2)




住居址 49
出土土器
(1:2)






1
住居址 50
出土土器
(1:2)



2
住居址 59
出土土器
(1:2)

住居址 51
出土土器
(1:2)






1 住居址70
出土土器
(1:2)





2 住居址74
出土土器
(1:2)





住居址 61
出土土器
(1:2)






1
住居址 61
出土土器
(1:2)




2
住居址 67
出土土器
(1:2)

1
住居址5
出土土器
(1:2)



2
住居址6
出土土器
(1:2)



1 1

住居址9
出土土器
(1:2)



2 2


住居址11
出土土器
(1:2)



1
住居址 34
出土土器
(1:2)




2
住居址 74
出土土器
(1:2)




3
住居址 75
出土土器
(1:2)







住居址 45
出土土器
(1:2)





住居址 52
出土土器
(1:2)





1
住居址 52
出土土器
(1:2)





2
住居址 58
出土土器
(1:2)

1
住居址79
出土土器
(1:2)





2
住居址7
出土土器
(1:2)







住居址 72
出土土器
(1:2)






集石出土
土器
(1:2)




グロット出土
土器(II期)
(1:2)







1
 グリット
 出土土器
 (田原)
 (1:2)



2
 グリット
 出土土器
 (IV期)
 (1:2)





グリット
出土土器
Ⅳ・Ⅴ期
(1:2)






1
グリット
出土土器
(表裏両文)
(1:2)




2
グリット
出土土器
(田群)
(1:2)






1
グリット
出土土器
(田群・表面)
(1:2)



2
グリット
出土土器
(岡・裏面)
(1:2)


グリット
出土土器
(III群)
(1:2)







繩文時代土製品
 ・ 敷面把手
 ・ 石製品・平安時代鉄器

(1:2)






縄文土器の成形模・稚子瓦痕



縄文土器に付着したオコゲ、
種子炭化物（オコゲルイ・ドンダリ）



住居址32出土石器
(2:3)



1 1 住居址 32
出土石器
(2 : 3)



2 2 住居址 25
出土石器
(2 : 3)



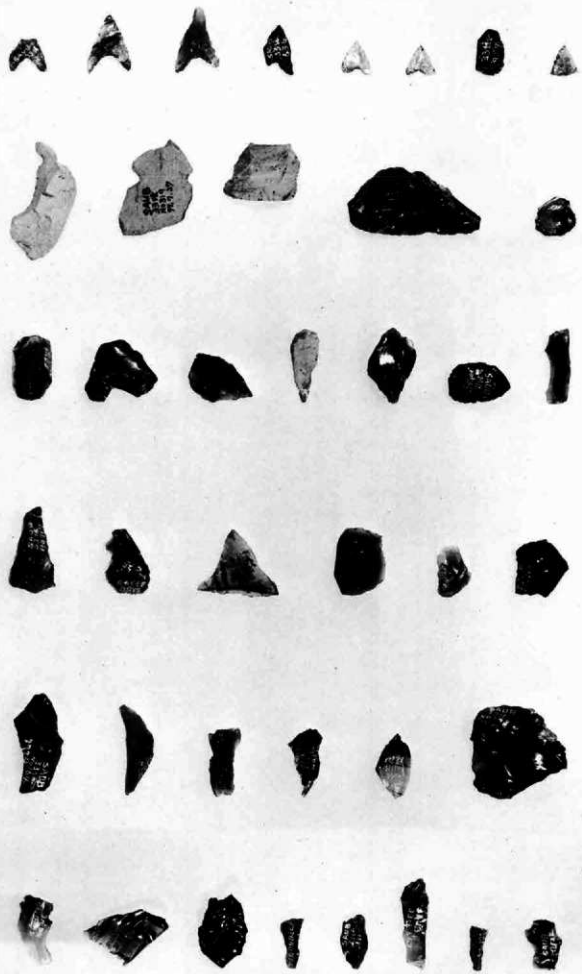
住居址 30 出土
石器 (2 : 3)


1 1 住居址 30 出土
石器 (2:3)



2 2 住居址 15 出土
石器 (2:3)





住居址76出土石器
(2:3)


1 1 住居址5出土
石器 (2:3)




2 2 住居址67出土
石器 (2:3)



1 石鏃 (2:3) 1



2 石匙 (2:3) 2



1 1 スタレイパー
(2:3)



2 2 石錐 (2:3)



1 ビニス・ニス 1
キーク (2:3)




2 使用痕のある
剝片 (2:3) 2




1 1 有头圆磨石器
(2:3)




2 2 先端研磨石器
(1:2)




打製石斧
· 横刃型石器
(1:4)





磨製石斧・接合
 された磨製石斧
 (1:2)
 円棒状石器
 (2:3)







1 石皿 (1:6) 1

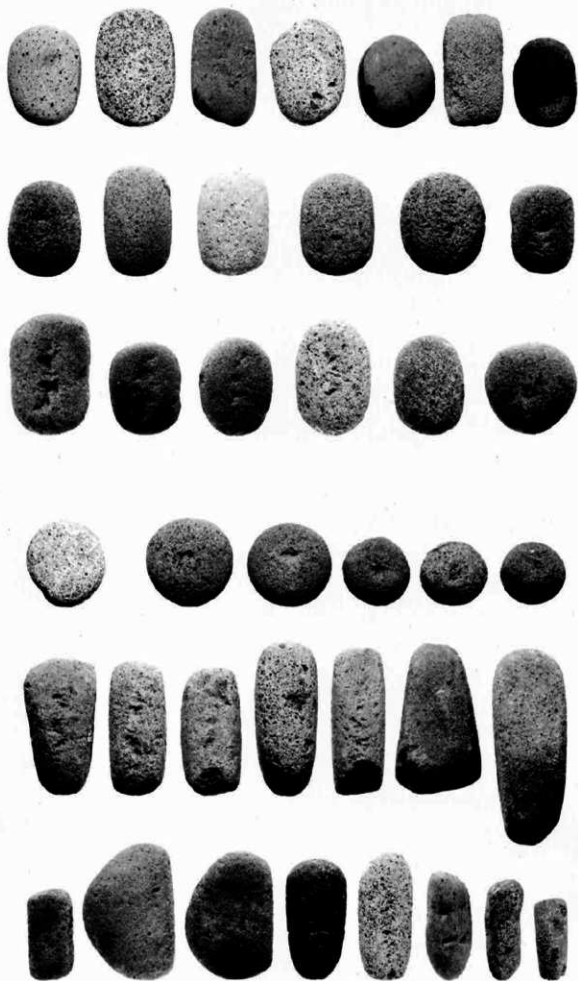


2 石皿・砥石 (1:3)



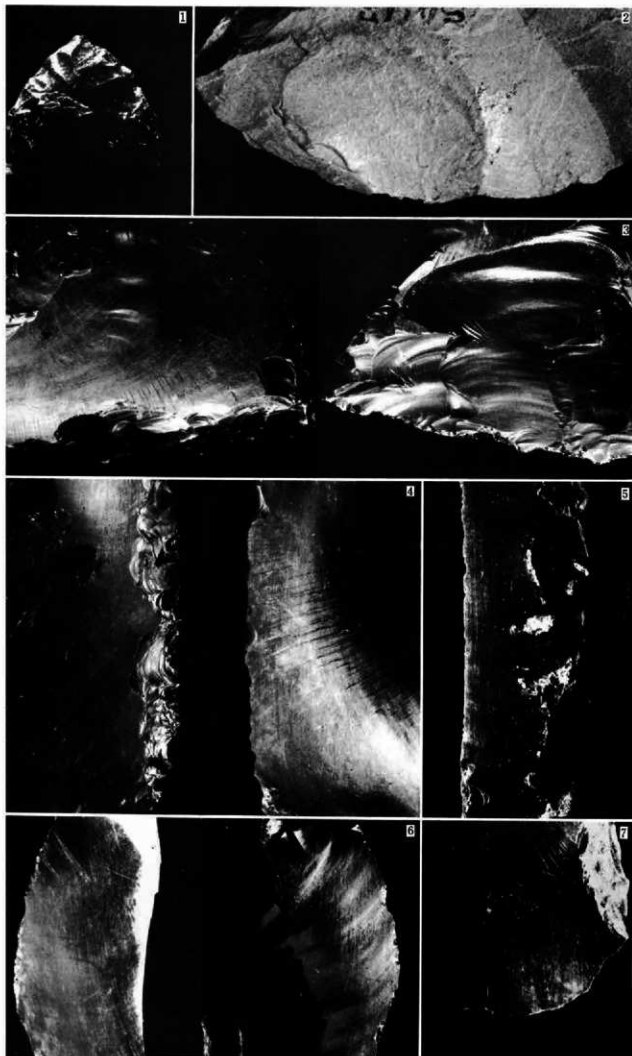
滑石製品 (2:3) 3





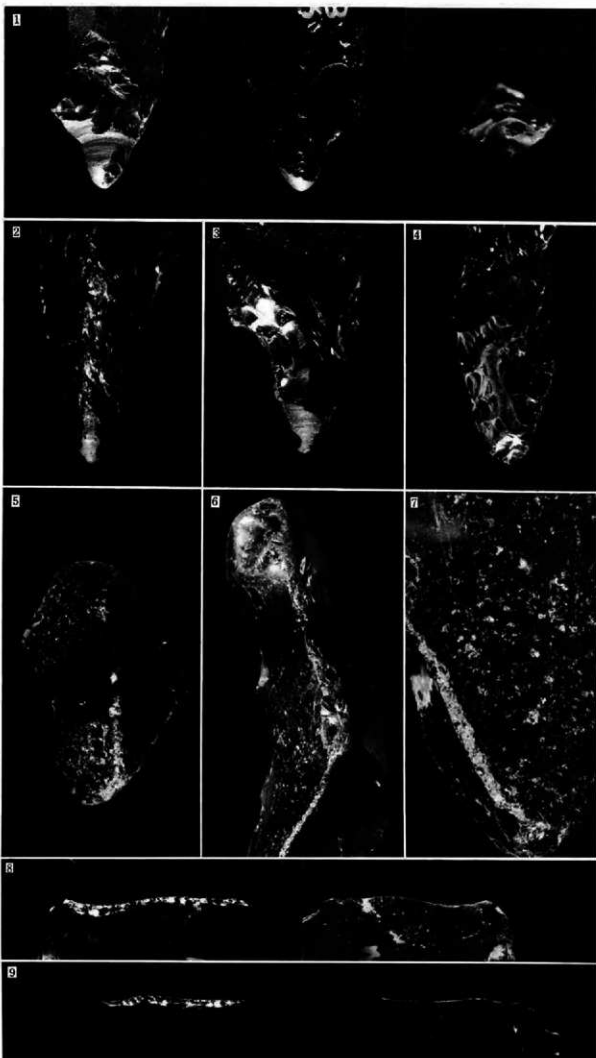
1 凹石 (1:4) 1

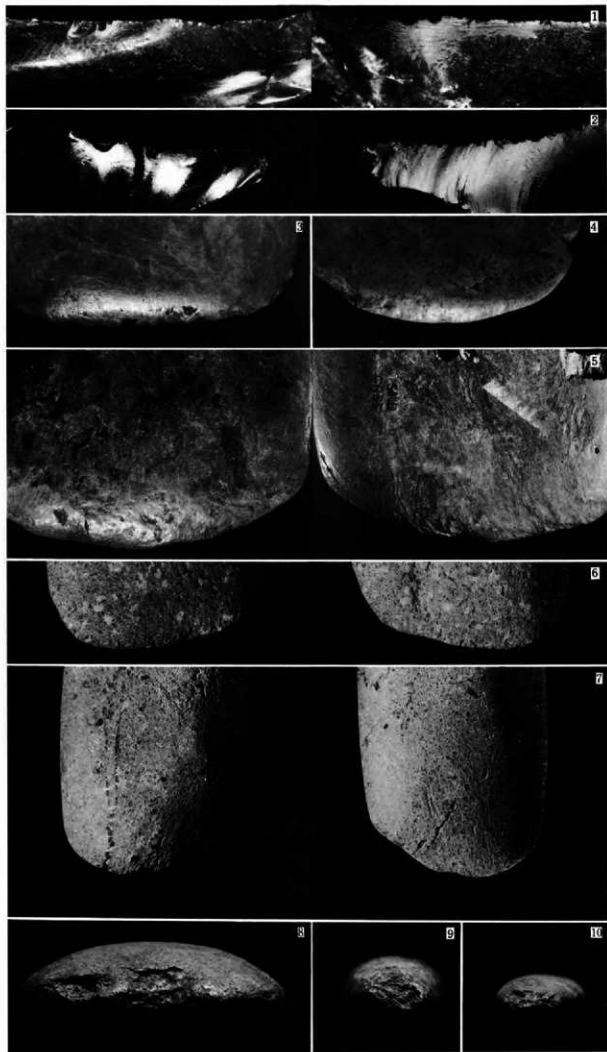
2 特殊磨石
(1:4) 2



縄文時代石器の
使用痕
石鏃型(1)
石匙型(2-6)
播器型(7)

縄文時代石器の使用痕
 石錐型 a (1-3)
 石錐型 b (4)
 有扶眼磨石器型
 (5-7)
 剥片型 (8-9)





縄文時代石器の使用痕

剥片型(1・2)

磨製石斧型 a(3・4)

磨製石斧型 b(5~7)

磨製石斧刃つぶれ(8)

磨製石斧装着痕

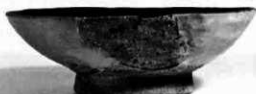
(9・10)

住居址1・2出土
土器
(1:2、カメ1:4)

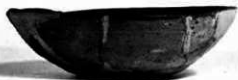




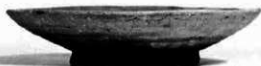
2066




2071



2070



2076



2072



2073



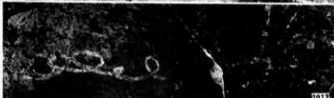
2072



2073



2073



2073



2089




2090

住居址17・18・20
・21出土土器
(1:2)



2004



2100



2001



2102



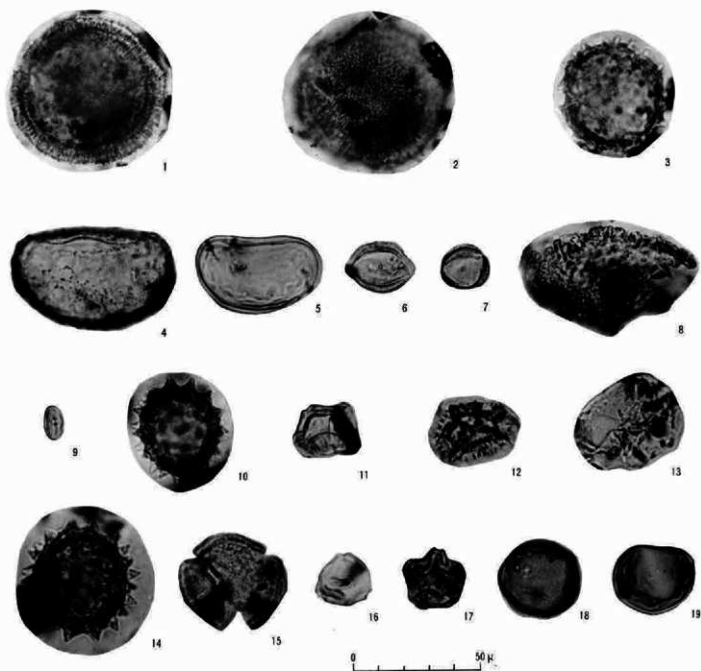
2114



2121

立石・列石と墓科山





住居址内検出の花粉・胞子化石

- | | | | |
|----------------|------------------------|----------------|----------------------|
| 1. 住居址30 No.1 | <i>Sciabiosa</i> | 11. 住居址32 No.4 | <i>Alnus</i> |
| 2. 住居址30 No.1 | <i>Sciabiosa</i> | 12. 住居址32 No.4 | Cichorioideae |
| 3. 住居址30 焼土 | <i>Patrinia</i> | 13. 住居址32 No.4 | Gramineae |
| 4. 住居址30 焼土 | Polypodiaceae | 14. 住居址32 No.6 | Carduoideae |
| 5. 住居址30 焼土 | Monolete spore | 15. 住居址33 No.1 | <i>Lepidobalanus</i> |
| 6. 住居址32 No.1 | <i>Artemisia</i> | 16. 住居址33 No.3 | <i>Corylus</i> |
| 7. 住居址32 No.2 | <i>Artemisia</i> | 17. 住居址36 No.6 | <i>Alnus</i> |
| 8. 住居址32 No.3 | <i>Tsuga sieboldii</i> | 18. 住居址65 ヒット | Gramineae |
| 9. 住居址32 No.3 | <i>Castanea</i> | 19. 住居址65 ヒット | Monolete spore |
| 10. 住居址32 No.3 | Carduoideae | | |

長野県中央道埋蔵文化財包蔵地発掘調査報告書

— 原村その5 昭和51・52・53年度 —

〈阿久道跡〉

図 版 編

昭和57年3月10日 印刷

昭和57年3月20日 発行

編 集 長野県中央道遺跡調査団

発行者 日本道路公団名古屋建設局
長野県教育委員会

印刷所 長野市西和田470
信毎書籍印刷株式会社

〔非売品〕