

写真図版



愛宕下Ⅱ遺跡



刻書土器

写真図版1 愛宕下Ⅱ遺跡・刻書土器



遠景 1 (東から)



遠景 2 (南西から)

写真図版 2 遺跡周辺の状況



調査区全景 (上空から)



調査前状況 (北東から)



調査区東壁土層断面



東壁北側



東壁中央部



東壁南側



東壁南端

写真図版 4 調査区土層断面



調査区西壁土層断面



第1遺構面(東から)

写真図版5 調査区土層断面・第1遺構面



第1遺構面（北東から）



S101



S101カマド検出



S101カマド完掘

写真図版6 第1遺構面・S101



S 101 煙道土層断面



S 101 煙道・土器出土



S 101 カマド横・土製支脚出土




S 101 土層断面 (a-a')



S 102



S 102 土層断面 (a-a')



S 102 土層断面 (b-b')




S 102-SK01 土層断面 (c-c')

写真図版 7 S 101・S 102



S I 03



S I 03 土層断面 (a-a')



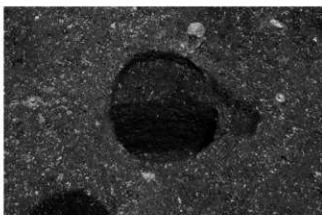
S I 03 カマド



S I 03 煙道



S I 03 カマド土層断面 (b-b', b'側)



S I 03-SP01 土層断面



S L 101 土層断面



S L 101 土層断面 (下層)

写真図版 8 S I 03・S L 101



SK101 土層断面



SK102 土層断面



SK103 土層断面



SK107 土層断面



SX103 土層断面



SP108 土層断面



SX201 土層断面



十和田a 火山灰検出

写真図版 9 SK 101・SK 102・SK 103・SK 107・SX 103・SX 201・SP 108・十和田a 火山灰




第2面(北東から)




第2面(南西から)


写真図版 10 第 2 面



写真図版 11 S I 01 出土遺物 (1)




写真図版 12 S I 01 出土遺物 (2)



101:S102
3:SX201

写真図版 13 S I 01・S I 02・S X 201 出土遺物




写真図版 14 S I 03・SK 107・SX 103 出土遺物




283. 284. 296-SX102
102. 319-SP108

写真図版 15 SX 102・SP 108・遺構外出土物 (1)




写真図版 16 遺構外出土遺物 (2)




写真図版 17 遺構外出土遺物 (3)




写真図版 18 遺構外出土遺物 (4)




写真図版 19 遺構外出土遺物 (5)



写真図版 20 遺構外出土遺物 (6)



写真図版 21 遺構外出土遺物 (7)



写真図版 22 遺構外出土遺物 (8)

報告書抄録

ふりがな	あたごしたにいせきはつつちょうさほうこくしょ							
書名	愛宕下Ⅱ遺跡発掘調査報告書							
副書名	一般国道45号改築工事 今泉地区被災市街地復興土地区画整理事業関連遺跡発掘調査							
巻次	—							
シリーズ名	陸前高田市文化財調査報告							
シリーズ番号	第30集							
編著者名	西岡誠司、阿部敬生、後藤円							
編集機関	陸前高田市教育委員会							
所在地	〒029-2292 岩手県陸前高田市高田町字鳴石42-5 TEL:0192-54-2111							
発行年月日	2016年3月31日							
ふりがな 所収遺跡名	ふりがな 所在地	コード		北緯	東経	調査期間	調査面積 ㎡	調査原因
		市町村	遺跡番号					
あたごしたにいせき 愛宕下Ⅱ遺跡	いわてけんりくぜんたかたし 岩手県陸前高田市 けせんちやうまぎあたごした 気仙町字愛宕下 地内	03210	NF66 -2358	39° 0′ 15″ ～17″	141° 36′ 45″ ～48″	20140408～ 20141015	1470	道路建設 区画整理
所収遺跡名	種別	主な時代	主な遺構		主な遺物		特記事項	
愛宕下Ⅱ遺跡	集落跡	縄文 続縄文 平安	遺構なし 竪穴住居 土坑 焼土坑 溝状遺構	3棟 7基 1基 1ヶ所	土器・石器 須恵器・土師器 土錘・土製品 鉄滓		後北C2-D式 刻書土器 石組みのカマド 鍛冶遺構 十和田a火山灰	

陸前高田市文化財調査報告書第 30 集

愛宕下Ⅱ遺跡発掘調査報告書

印刷 平成 28 年 3 月 25 日

発行 平成 28 年 3 月 31 日

編集・発行 陸前高田市教育委員会

〒029-2292 岩手県陸前高田市高田町字鳴石 42-5

電話 0192-54-2111

印刷 有限会社 第一印刷

〒029-2203 岩手県陸前高田市竹駒町字相川 1-1

電話 0192-55-5155