写真図版

沢遺跡遠景（矢印）



第1次調査D－2～5区（西南から）

図版２

第１次調査土層セクション（１・２・４層）

第１次調査Ｄ－１区山形押型紋土器出土状況

第１次調査１号住居址覆土下層調査状況（西北から）



第１次調査１号住居址東北壁と礫出土状況（東南から）

図版4

第１次調査１号住居址全景（西北から）

第１次調査１号住居址全景（東北から）

第1次調査1号住居址覆土中土器出土状況

第1次調査1号住居址床面石器出土状況

図版6

第 1 次調査 1 号住居址床面石器出土状況

第 1 次調査 1 号住居址と大野政雄

第２次調査Ｆ－０～11区中央部は２号住居址（西北から）

第２次調査Ｇ－２区南壁セクション



第２次調査Ｇ－４区西壁セクション（東南から）

第２次調査Ｈ－１～３区（東北から）

第２次調査Ｇ－１～８区（東北から）

第２次調査２号住居址山側壁と床面（西南から）



第２次調査２号住居址全景（西南から）

第２次調査２号住居址北壁と床面（南から）

第２次調査２号住居址覆土（Ｆ－５区南壁）

第２次調査２号住居址覆土（Ｆ－４区南壁）

図版 12

第２次調査２号住居址北壁石器出土状況

第２次調査参加者スナップ写真

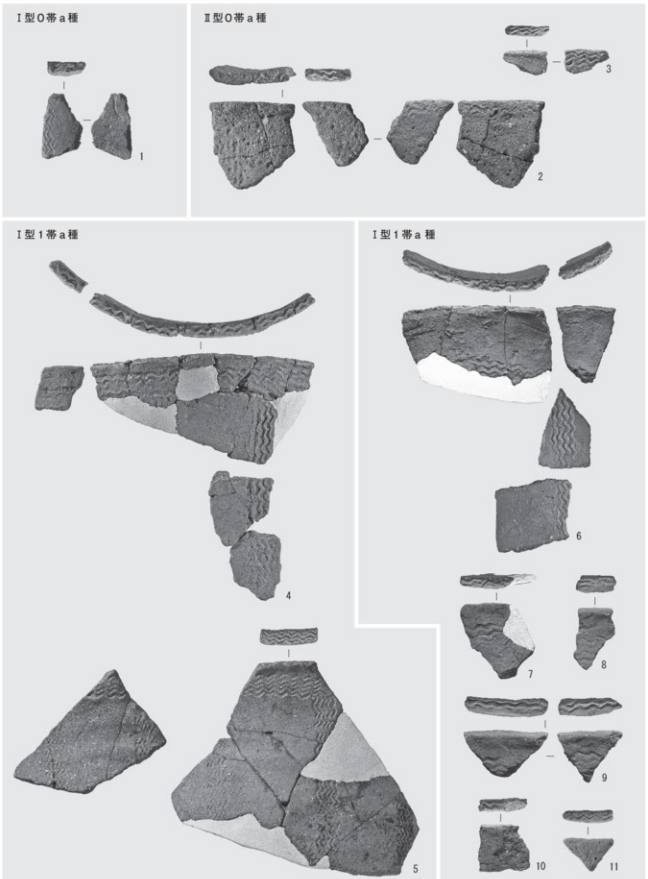

第1次調査出土土器（1）

図版 14



第１次調査出土土器（２）

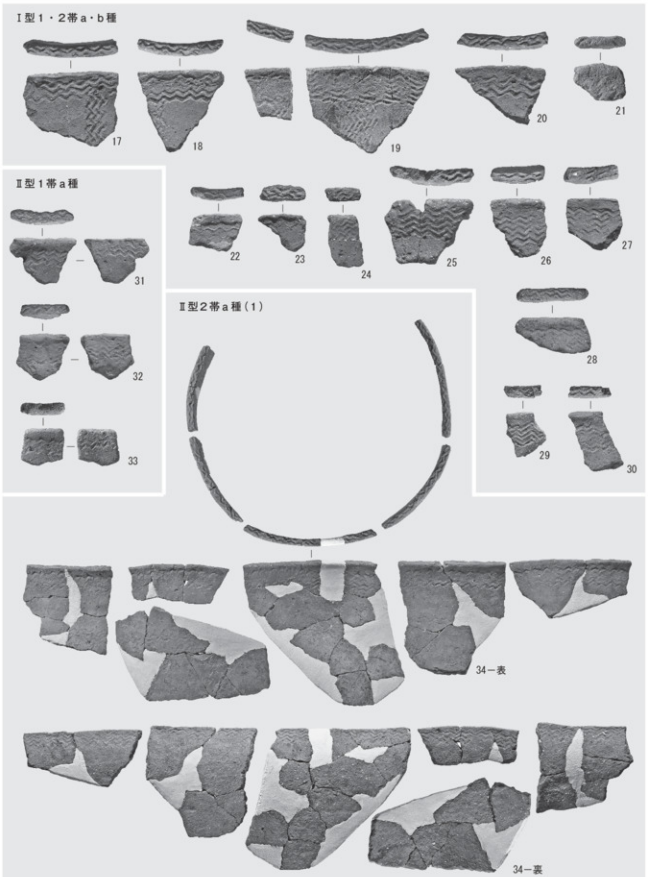
Ⅰ型1・2帯a・b種
17
18
19
20
21
Ⅱ型1帯a種
22
23
24
25
26
27
31
32
33
Ⅱ型2帯a種（1）
28
29
30
34－表
34－裏

第1次調査出土土器（3）



第 1 次調査出土土器（4）


Ⅱ型1・2帯a・b種
40
41
42
43
44
45
46
47
48
49
50
Ⅰ・Ⅱ型2帯a・b種
51
52
53
54
55
56
山形紋胴下部～底部（1）
57
58
59

第1次調査出土土器（5）


山形紋胴下部～底部（2）
60
61
62
63
64
65
66
67
68
69
70
71
72
73
74
75
76
77
78
79
80
81
82
83
84
85
86
87
88
89
90
91
92
93
94
95
96
97
98
99
100
101
102
103
104
105
106

第 1 次調査出土土器（6）


山形紋胴下部～底部（3）
107
108
109
110
111
112
113
114
115
116
117
118
119
120
121
122
123
124
125
126
127
128
129
130
131
132
133
134
135
BⅠ型1帯a種
1
BⅡ型1帯a種
2
格子目紋胴部
3
4
CⅠ型O帯a種
5
6
CⅠ型1帯a種
7
結節紋胴部
8
9
10
11
12
13
14
15
条痕紋
16
17
18

第1次調査出土土器（7）

図版 20



第 1 次調査出土土器（8）

第２次調査２号住居址出土土器



第２次調査出土土器（１）

図版 22



第２次調査出土土器（２）



第１次調査出土板状粘土成形土器拡大（原寸）



第１次調査出土板状粘土成形土器拡大（150%）



第２次調査２号住居址出土異種原体併用土器拡大（120%）



第２次調査出土無紋小突起口縁部拡大（120%）



第２次調査出土沈線紋併用山形押型紋土器拡大（120%）

図版 24



第 1 次調査 1 号住居址出土石器

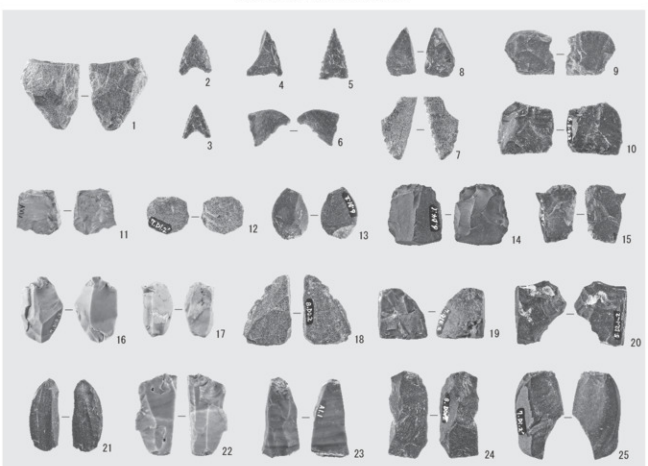

第 1 次調査出土石器（1）



第１次調査出土石器（２）

図版 26



第 1 次調査出土石器（3）

第２次調査２号住居址出土石器



第２次調査出土石器