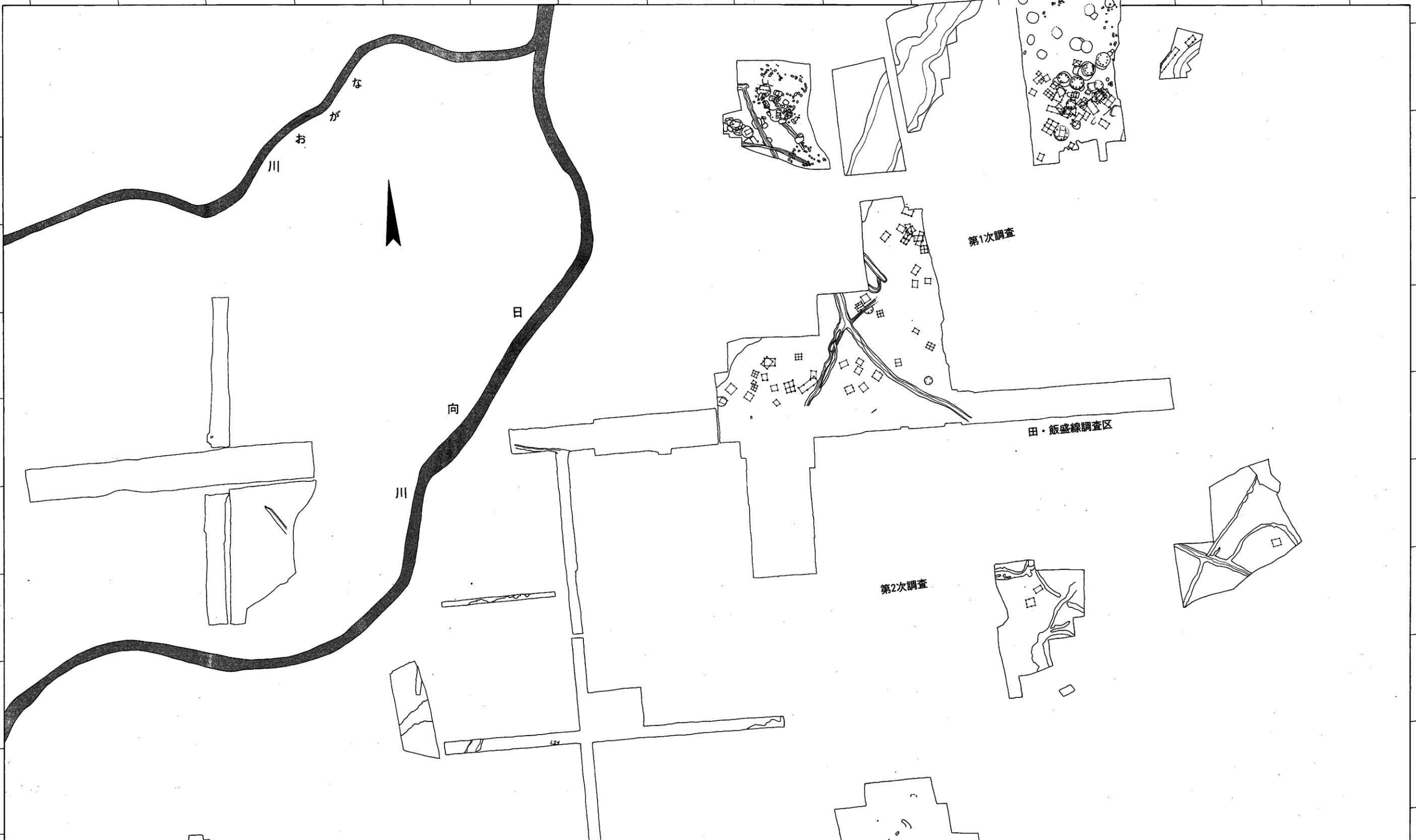
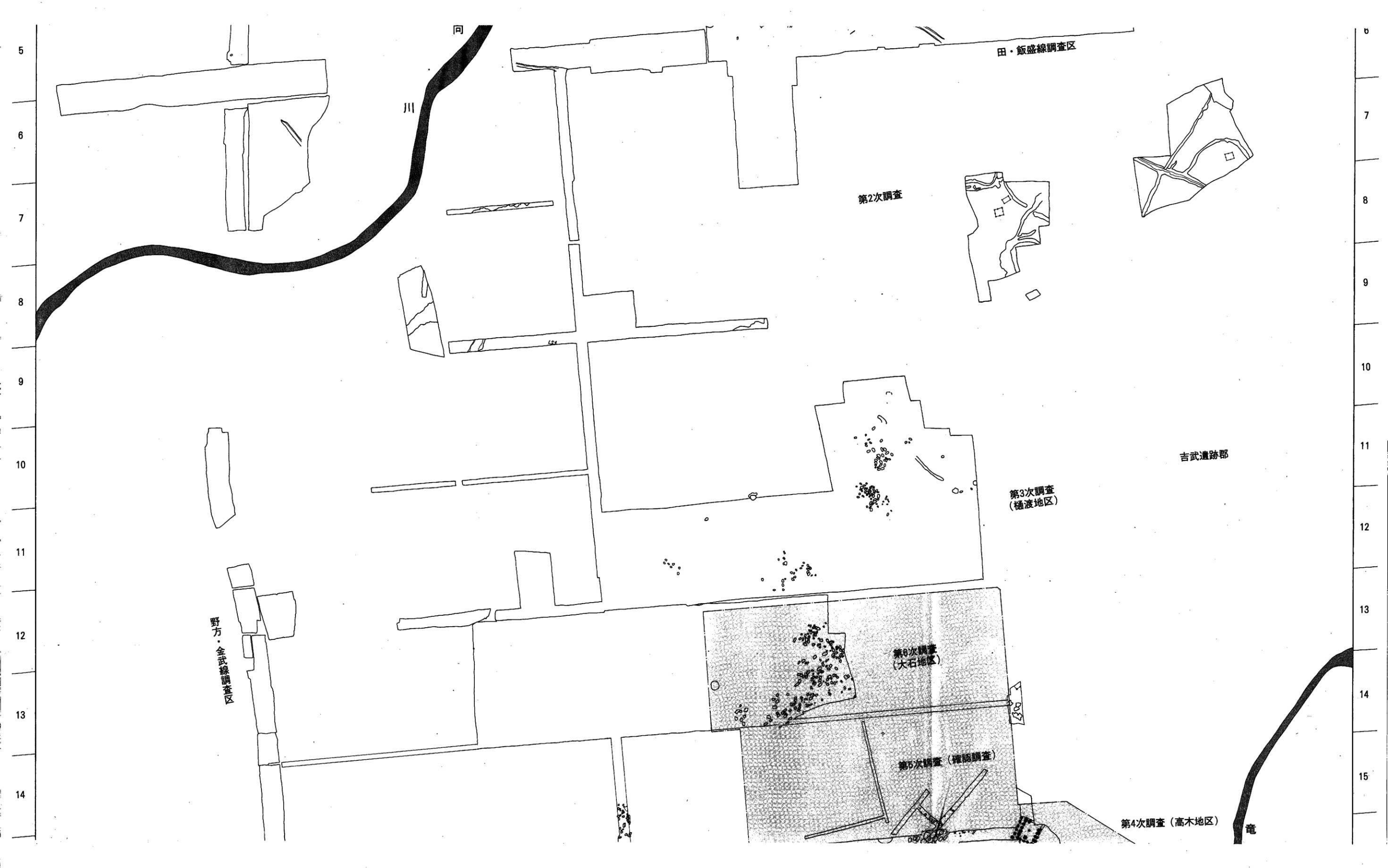


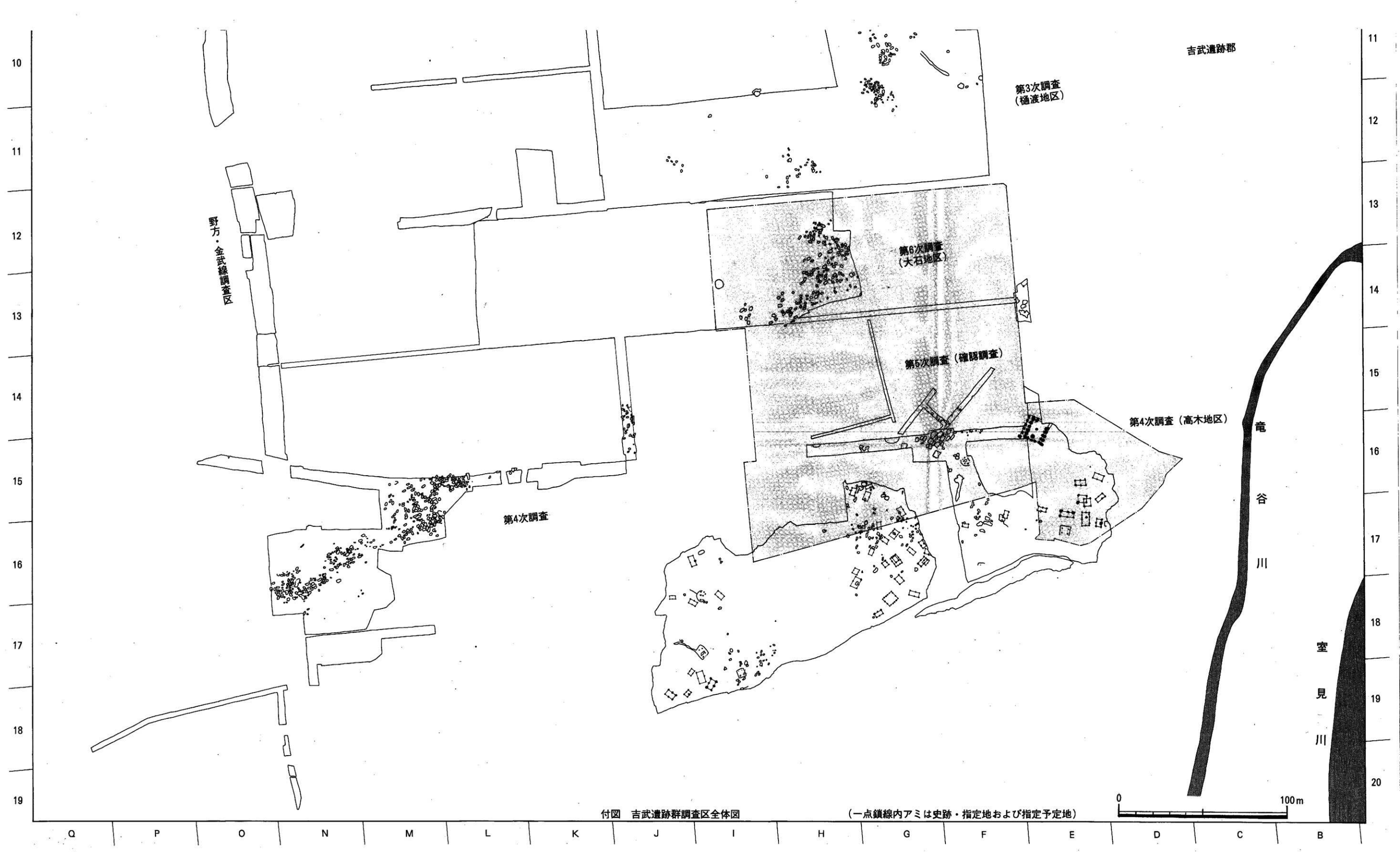
O N M L K J I H G F E D C B A

1  
2  
3  
4  
5  
6  
7  
8  
9

2  
3  
4  
5  
6  
7  
8  
9  
10







吉武遺跡群

第3次調査  
(樋渡地区)

第6次調査  
(大石地区)

第5次調査 (確認調査)

第4次調査 (高木地区)

第4次調査

野方・金武線調査区

竜  
谷  
川  
  
室  
見  
川

付図 吉武遺跡群調査区全体図

(一点鎖線内アミは史跡・指定地および指定予定地)



Q P O N M L K J I H G F E D C B

10  
11  
12  
13  
14  
15  
16  
17  
18  
19

11  
12  
13  
14  
15  
16  
17  
18  
19  
20