伊勢国府跡 3

2001年 3月
鈴鹿市教育委員会

例　言

1．本書は，国庫・県費補助事業として鈴鹿市教育委員会が2000（平成12）年度に実施した長者屋敷遺跡ほか発掘調査等事業のうち伊勢国府跡（長者屋敷遺跡・第12次）の調査概要をまとめたものである。

2．発掘調査は以下の体制で実施した。

調 査 主 体　鈴鹿市教育委員会（教育長　山下　健）
調 査 指 導　川越俊一（奈良国立文化財研究所）
　　高瀬要一（奈良国立文化財研究所）
　　八賀　晋（三重大学名誉教授）
　　渡辺　寛（皇學館大學教授）
　　文化庁文化財保護部記念物課
　　三重県教育委員会生涯学習課文化財保護室
　　三重県埋蔵文化財センター
調 査 担 当　鈴鹿市考古博物館
組織及び構成　参事兼鈴鹿市考古博物館長　林　銀哉
　　副参事兼埋蔵文化財係長　中森成行
　　埋蔵文化財係指導主事　岡田雅幸
　　副主査　新田　剛
　　事務吏員　河村みゆき
　　嘱託　吉田真由美　林　和範　石田浩司

3．調査を実施した箇所及び面積は以下のとおりである。

Tab. 1 調査区一覧

地区記号	所　在　地	面積㎡
6AHE－B	三重県鈴鹿市広瀬町字中起１２２６番	207.9
6AHI－CF	三重県鈴鹿市広瀬町字中起１２２９番１	138
6AID－C	三重県鈴鹿市広瀬町字荒子１０１８番１，１０２０番１	259
6AID－D	三重県鈴鹿市広瀬町字荒子１０１７番	95.1
6AID－E	三重県鈴鹿市広瀬町字荒子１０１６番	155.8
6AID－H	三重県鈴鹿市広瀬町字荒子１０１３番１	287
	合　計	1,142.8

4．調査期間は2000年10月9日から2001年3月11日までである。

5．現地調査は前記係員のうち主に新田・吉田が担当した。

6．本書の編集・執筆は新田が担当した。

7．調査参加者は以下のとおりである。

〔現地調査〕江藤栄生・江藤経子・小河茂・小河清角・鈴木義孝・伴安治・水野ひさ子・水野豊・森明
〔屋内整理・事務〕片岡貴美子・加城陽子・神田結・杉本恭子・真鈴川千津子・川北雅

8．Plate 1では，国土地理院発行1：50,000四日市・亀山の一部を使用した。

9．今回検出した遺構は以下のとおりである。

Tab. 2 遺構一覧

ＳＢ；掘立柱建物	ＳＴ；竪穴住居	ＳＤ；溝
１１３Ａ・１１３Ｂ・１１５	１０６	１０４・１０５・１１２・１１４

10. 座標は国土座標第Ⅵ系を用いた。図中の方位は座標北を示す。
11. 調査区は必要に応じ，3ｍグリッドに分割し，北西のＸ・Ｙ座標から下３桁を組み合わせてグリッド名とした。
例）Ｘ＝－123981・Ｙ＝45608の場合，981・608
12. 柱穴は遺構番号に枝番を付して個々の名称とした。例）SB113A－1
13. 本調査にかかる遺物・図面・写真は全て鈴鹿市考古博物館が保管している。

調査及び報告書刊行にあたっては上記指導委員の先生方の他に地権者ならびに地元各位をはじめ下記の方々のお世話になりました。記して感謝申し上げます。（敬称略・順不同）
麻生直・田中清治・谷川次雄・長尾光博・森敏彦・広瀬町自治会・西冨田町自治会・中冨田町の山自治会・中冨田町の町自治会
石毛彩子・岡田登・坂井秀弥・杉谷政樹・竹内英明・谷本鋭次・辻公則・林弘之・前田清彦・水橋公恵・村山邦彦・山澤義貴・山田猛・山中章・山中敏史

本文目次

Ⅰ．はじめに 1
Ⅱ．遺構と遺物 2
Ⅲ．まとめ 4
英文目次・要旨 8

挿図目次

Fig. 1 政庁の建物配置(1:1,000) 5
Fig. 2 掘立柱建物の変遷（1:200） 6

表目次

Tab. 1 調査区一覧 i
Tab. 2 遺構一覧 i
Tab. 3 調査履歴 1
Tab. 4 報告書抄録 29

図版目次

Plate 1 周辺の遺跡(1:100,000) 9
Plate 2 調査区位置図(1:5,000) 10
Plate 3 調査区位置図(1:1,000) 11
Plate 4 6AHI-C･F区平面図(1:300) 13
Plate 5 溝 SD104・105・114 平面図（1:100） 14
Plate 6 溝 SD104・105・112 土層断面図（1:50） 15
Plate 7 6AHE-B区平面図（1:200） 16
Plate 8 6AID-C･D･E･H区平面図（1:400） 17
Plate 9 竪穴住居ST106平面図（1:50） 18
Plate 10 掘立柱建物 SB113A･B･115 平面図・断面図（1:80） 19
Plate 11 竪穴住居 ST106・掘立柱建物柱穴土層断面図（1:50） 21
Plate 12 丸瓦・平瓦・鬼瓦・土師器・須恵器(1:4) 22
Plate 13 溝 SD104・105／溝 SD104 土層断面 23
Plate 14 溝 SD105 土層断面／須恵器小壺出土状況 24
Plate 15 溝 SD114 検出状況／溝 SD104・105 遠景／溝 SD104･105 土層断面／6AHE-B 区／指導委員会 25
Plate 16 竪穴住居 ST106／竪穴住居 ST106 竈／溝 SD112／溝 SD112 土層断面／6AID-H 区作業風景 26
Plate 17 掘立柱建物 SB113／掘立柱建物 SB113 27
Plate 18 6AID-E区作業風景／柱穴No.10・50／柱穴No.8 断ち割り／現地説明会／平瓦／鬼瓦／丸瓦／土師器・須恵器 28

Ⅰ．はじめに

鈴鹿山麓から東に広がる台地には扇状地が発達している。内部川を軸として展開する水沢扇状地では，地下深部を流れる伏流水を利用するため近代以降“マンボ”と呼ばれる地下灌漑施設が開削され，可耕地が拡大した。表層は水はけの良いクロボク土壌に覆われ，市域西部を中心に植木栽培が盛んである。

水沢扇状地の南端には，鈴鹿川によって削られた見晴らしの良い段丘が続く。長者屋敷遺跡は段丘崖から400ｍほど奥まった平坦地に位置し，台地縁辺に密集する他の遺跡とは立地条件を異にしている。

遺跡の範囲はおおよそ東西600ｍ・南北800ｍである。遺跡内における最も古い遺物は後期旧石器時代に遡り，続く縄文時代の石器や土器も散見され，新しくは中・近世陶器が少量認められる。明確な遺構を伴うのは国府関連の奈良・平安時代に限られ，鈴鹿川流域において分布を密にする古墳も当遺跡の近在では稀薄である。

長者屋敷遺跡の本格的な発掘調査は昭和32(1957)年の藤岡謙二郎らによる調査を嚆矢とし，国・県の補助を受けた鈴鹿市教育委員会による範囲確認調査は平成４（1992）年度に始まった。その後の数次にわたる緊急調査も含めて今回は第12次を数え，学術調査としては９年目となった。

政庁南門の発見により政庁院の南北規模がほぼ確定した前回の調査に引き続き，今年度はさらに政庁周辺における官衙遺構の広がりを探ることとした。

Tab. 3 調査履歴

次 数	調査年度	調査区記号	所在地	調 査 期 間	面 積	調査原因	概 要
プレ1次	1957	A地点	広瀬町字南野			学術	礎石建物
		B地点	広瀬町字矢下				基壇
1次	1992	長塚1	広瀬町字長塚1247，1248		110.0	学術	礫敷き遺構
		南野1	広瀬町字南野971		115.0		礎石建物
		荒子1	広瀬町字荒子981		110.0		瓦溜・溝
2次	1993	6AHI-F	広瀬町字中起1226		62.0	学術	政庁西外溝
		6AJA-A-1	広瀬町字矢下1134		38.0		政庁後殿・軒廊
		6AJA-A-2	広瀬町字矢下1134		33.0		政庁後殿
		6AJA-A-3	広瀬町字矢下1137		18.0		政庁東隅櫓
		6AJA-D	広瀬町字矢下1140		32.0		政庁東内溝・東外溝
		6AJD-A	広瀬町字矢下1141		55.0		政庁東内溝・東外溝
3次	1994	6AJA-A-4	広瀬町字矢下1132，1133	941006～941227	750.0	学術	政庁西脇殿・正殿・西軒廊
		6AJA-J	広瀬町字矢下1131				政庁西脇殿・西内溝・西外溝
3-2次	1994	県調査区	広瀬町字神土居，亀山市能褒野町字神土居	940601～940817	2,700.0	県緊急	溝
4次	1995	6AJA-A-5	広瀬町字矢下1132，1133	950920～951219	254.0	学術	政庁西内溝・西隅楼
		6AJA-A-5	広瀬町字荒子1135				政庁後殿
		6AHI-B	広瀬町字中起1227-1				政庁北外溝
4-2次	1995	県調査区	広瀬町字神土居，亀山市能褒野町字神土居	950605～950713	1,600.0	県緊急	溝
5次	1996		広瀬町字丸内	960620～960716	133.0	市緊急	竪穴住居・溝
6次	1996		広瀬町字矢下	960625～960719	288.0	市緊急	溝
7次	1996	6AGE-A	広瀬町字南野972，972-1，972-2，973	9601007～970121	580.0	学術	掘立柱建物・礎石建物・溝
8次	1997	6AFB-A	広瀬町字長塚1279-2		632.0	学術	倒壊瓦・礎石建物・溝
9次	1997	A地区	広瀬町字矢下	980223～980320	21.0	市緊急	政庁南辺部
		B地区	広瀬町字矢下		26.0		政庁西脇殿
		C地区	広瀬町字中起		5.0		溝
10次	1998	6AFB-B	広瀬町字長塚1279-3，1279-5	980901～981228	1,014.2	学術	礎石建物・溝・土坑
11次	1999	6AJA-H	広瀬町字矢下1176	990901～000131	188.4	学術	溝
		6AJA-FG	広瀬町字矢下1175，1176-1		91.5		遺構なし
		6AJC-A	広瀬町字矢下1093		332.8		溝・礎石建物
		6AJC-D	広瀬町字矢下1130		250.3		南門
12次	2000	6AHI-CF	広瀬町字中起1226	001001～010311	207.9	学術	溝
		6AHE-B	広瀬町字中起1229-1		138.0		遺構なし
		6AID-C	広瀬町字荒子1018，1020-1		259.0		竪穴住居・溝
		6AID-D	広瀬町字荒子1017		95.1		掘立柱建物
		6AID-E	広瀬町字荒子1016		155.8		掘立柱建物
		6AID-H	広瀬町字荒子1013-1		287.0		掘立柱建物・溝
合 計					10,582.0		

Ⅱ．遺構と遺物

1．基本層序

基本層序は以下のとおりである。

Ⅰ層：表土・耕作土。

Ⅱ層：クロボク土。

Ⅲ層：漸移層。

Ⅳ層：褐色砂質シルト層。いわゆる地山。

Ⅴ層：黄褐色砂質シルト層。

Ⅵ層：砂礫混じり黄褐色砂質シルト層。

Ⅱ層はほとんど残存していなかったため，遺構検出はⅢ層ないしはⅣ層上面において実施した。後述するST106やSB113の掘り方はⅣ・Ⅴ層中に達し，SD104・105・112はⅥ層中まで掘り込まれる。

2．政庁西方地区（6AHI－CF区）（Plate 4）

南北溝SD104・105とSD104に連続する東西溝SD114が検出された。SD104・105については南北９ｍほどを完掘し，SD114を含む6AHI－C－２区では遺構検出面における平面観察のみにとどめた。6AHI－F－２区では遺構は全く確認されず，同じくF－3・4区では遺構の有無が確認できなかった。

溝SD104（Plate 5）検出面での幅2.2～2.8ｍ，地表面からの深さ75㎝。直線的に掘られた南北溝で，深さはほぼ一定する。埋土はクロボクを主体とする。最上層はしまりのない暗褐色土，続く上層はしまりのあるクロボク土，中層は西から流れ込む黄褐色土，下層はクロボクからなる（Plate 6）。最上層・中層の下面に不連続な境界が認められる。

上層から丸瓦・平瓦が，中層から丸瓦・平瓦・ⅠA3型式と思われる軒丸瓦・須恵器小壺が，下層からは丸瓦・平瓦が出土したが，政庁築地に伴う溝に比べて出土量は非常に少ない。

丸瓦（Plate12-1）下層出土。長さ402㎜以上，幅164㎜，高さ82㎜。体部凸面はタテに調整され，玉縁部から体部の一部にかけてはヨコに調整される。半裁面は未調整である。淡橙褐色を呈し，硬く焼かれている。政庁域のみに認められる細形のタイプである。

須恵器小壺（Plate12-7）中層の直上約５㎝ほど上から須恵器小壺が出土した。底径67㎜，現存器高52㎜。体部及び底部の残りは良く，口端部を除いてほぼ完形復元可能な資料である。分厚い底部に低い角高台が付く。体部下位はケズリ調整され，底部には糸切り痕が残存する。淡橙灰色を呈し，軟質。

溝SD105（Plate 5）検出面での幅1.6～1.9ｍ，地表面からの深さ80㎝。SD104の西約3.6ｍ離れて平行する南北溝。埋土の特徴はSD104に酷似し，中位の黄褐色土は東側から流れ込む。

中層から丸瓦・平瓦・土師器が，下層から平瓦・ⅠA1もしくはⅠA2型式と思われる軒丸瓦が出土した。

平瓦（Plate12-2）下層出土。幅220㎜以上，厚さ20㎜で，硬質。側縁部は３面に面取りされ，凹面はヨコ方向に調整され，凸面には縄叩き痕が残る。凸面狭端近くには横位に長さ23㎜，幅５㎜，深さ１㎜の陰刻が認められる。過去の調査でも同様のものが出土しており，凹面の調整に使用される台の形状に由来するものと考えられる。陽刻のものも含め，数種類知られ，政庁域のみで出土する小型のものにのみ認められる。

溝SD114（Plate 4）SD104に連続する東西溝。遺構のごく一部のみが検出された。

3．政庁北西地区（6AHE－B区）（Plate 7）

調査前から遺物散布が稀薄な地点と認識されていた場所である。調査の結果，遺構は全く検出されず，瓦片が１点出土したのみである。

4．政庁北東地区（6AID－CDEH区）（Plate 8）

瓦の散布は稀薄であるものの，土器片の散布が稀な当遺跡にあっては土師器・須恵器片が比較的多く分布する地域である。地表から遺構検出面までの深さは，C区で22～33㎝，D区で25～33㎝，E区で26～33㎝，H区で29～37㎝である。

竪穴住居ST106（Plate 9）政庁の北東約70ｍから検出された。座標北に対して西辺はＮ６°13′Ｅ，東辺はＮ７°36′Ｅ，北辺はＮ88°49′Ｅ，南辺はＮ91°41′Ｅである。したがって平面形は平行四辺形に近い。南北5.6ｍ・東西5.0ｍで，地表から床面までの深さは35㎝である。東辺に竈を有し，中央部・南東隅などに土坑を有する。中央の土坑SK107は径1.5ｍ程の略円形を呈し，炭化物を含む。主柱穴ははっきりせず，南辺付近で１カ所小穴が見られたのみである。

鬼瓦などの瓦片や土師器・須恵器が埋土から出土し，竈付近からは良好な土師器・須恵器が得られた。

鬼瓦（Plate12-3）上層出土。現存最大厚50㎜。鼻から口にかけての破片。鼻は穿孔された鼻孔のみ残存し，向かって右の上牙及び下牙の端部と思われる部分をかろうじてとどめる。上歯は剥離し，下歯の表現は無い。淡褐色を呈し，軟質。当遺跡において鬼瓦は南野地点で１点，長塚地点で６点出土しており，今回の資料も含め全て同笵と考えられる。

土師器蓋（Plate12-4）竈付近出土。推定口径196㎜・器高34㎜・つまみ径50㎜。橙褐色を呈し，胎土精良。つまみは柱状をなし，口端部は屈曲することもなく，丸く収まる。外面はミガキ調整される。

土師器皿（Plate12-5）上層出土。推定口径167㎜・器高24㎜。橙褐色を呈し，胎土精良。口端部はやや丸みを帯びた矩形をなす。外面はナデ仕上げ。

須恵器坏（Plate12-6）竈付近出土。推定口径142㎜・推定底径112㎜・器高37㎜。赤褐色を呈し，焼成は堅緻。竈付近出土で，接合した破片の一つは被熱のためか変色している。腰部は明確に稜をなし，丸みを帯びた角高台を有する。

須恵器瓶（Plate12-7）上層出土。底径91㎜。長頸瓶の底部破片と考えられる。胎土は粗い。外面及び破損面に漆状の黒色樹脂が付着する。

掘立柱建物SB113（Plate10・６頁Fig.２）竪穴住居ST106の南から検出された。柱穴の切り合い関係により，同一場所での立て替えと見られるSB113AからSB113Bへの変遷が窺える。

SB113A　竪穴住居ST106の南約13ｍに位置する梁行２間・桁行７間の東西棟建物である。柱穴は方形を呈し，一辺90㎝前後のものが多い。柱穴№44で地表から約１ｍ掘り込まれている。柱痕は№37・38・42・43・44で確認され，径は18～24㎝程度である。立て替え後の柱穴に切られる№９～16・45・46では柱痕の確認に至らなかった。南北方向の裁ち割りを実施した№45では，柱の抜き取りによると見られる掘り込みが断面観察された。東西規模は№37－44間で20.9ｍ，南北は約5.7ｍである。柱間は梁行が2.7～2.8ｍ程と思われ，桁行は№37－38間及び43－44間が3.1ｍ，42－43間が2.6ｍである。南平№37－44間から導き出される座標北に対する傾きはＮ８°16′Ｅである。№15・44から土師器片が出土している。

SB113B　113Aの北平側柱をほぼ同一場所で据え直し，妻中央及び南平の側柱を南へずらして建て直し，さらに南北に１間ずつ拡張して，４間×７間の四面庇建物に変更している。身舎中央には棟持ちあるいは床束状の柱穴が２カ所設けられている。柱穴は隅丸方形や楕円形のものがあり，一辺ないし径はおおむね50～60㎝である。柱穴№８は地表から80㎝掘り込まれる。身舎中央の№48は，桁行方向に長軸を取る長方形を呈する。柱痕は，検出されたすべての柱穴で明瞭に観察され，径16～20㎝である。東西規模は，柱穴№１－８間で20.7ｍ，№49－56間で20.8ｍ，№17－20間で20.9ｍである。南北規模は，№２－30間他すべて12.6ｍである。柱間は，桁行が2.8～3.2ｍ，梁行庇が2.8～3.0ｍ，身舎が3.3～3.5ｍである。棟持ち柱№47－48間は5.5ｍで，№18－47は4.5ｍ，№48－19は4.7ｍである。座標北に対する傾きは，№17－20間でＮ７°26′Ｅ，№１－８間でＮ７°56′Ｅである。柱穴№47柱痕から土師器片が出土した。

掘立柱建物SB115　SB113東妻から約３ｍ離れ，ほぼ柱通りを揃えて検出された。SB113に付加されたものか，別の構造物であるのか不明である。柱穴は隅丸方形または長円形を呈し，長軸で54㎝を測り，地表から53㎝掘り込まれる。柱痕径は17～21㎝である。柱穴№57－58間は2.7ｍで，座標北に対する傾きはＮ９°11′Ｅである。

溝SD112（Plate８）6AID－C・H区の東半において検出された南北溝である。同C区においてのみ遺構の一部を掘り下げた。幅15.7ｍで，地表面からの深さは1.2ｍである。埋土はクロボクからなり，近世以降の遺物を含む上層と古代の遺物を含む下層に大別される。西辺は緩やかに立ち上がるため，溝の肩はやや不明確である。遺構底面を中心に瓦片の出土が少量認められた。

Ⅲ．まとめ

1．「政庁西院」

南門の確認により，政庁域の確定を果たした前回の調査を受け，今回は政庁周辺における遺構の広がりを追求した。その結果，「政庁西院」とも呼ぶべき官衙区画が想定されるに至った。

検出されたのは，土塁もしくは築地塀の両側に設けられたと思われる２条の溝である。これらの溝と，かつて道路舗装工事に伴う試掘調査で確認された溝SD103や政庁北辺溝及び南門との位置関係を整合的に理解するための復元案として，政庁と南北規模を同じくし，かつ院を構成する囲繞施設の存在が想起されたわけである。

「西院」並びに政庁における溝の埋土を比較したとき，異なるのは遮蔽施設側から流れ込む黄褐色土である。「西院」では細かい粒子で構成されるのに対し，政庁ではより大きなブロックが目立った。瓦の出土量の違いも歴然としており，前者では極めて少ない。遺構埋土や瓦の出土量の相違は，遮蔽施設の構造を想定する上で示唆的である。政庁で瓦葺きの築地塀が想定されるならば，「西院」では土塁かもしくは瓦を使用しない上土塀などが想定できる。

伊勢国庁では46尺四方を基準とした規格が考えられてきた。政庁の南北は，北築地外溝から南門までが46尺×８単位で，東西は築地外溝を除いた部分が６単位に収まる。

2．「西院」の規格とその性格

今回想定された「西院」は，南北規模がこれまで考察されてきた政庁に一致するので，政庁と同じく南北は46尺×８単位となる。では，東西規模や，区画内部に含まれる建物SB91はどうであろうか。「西院」の西辺を構成する２条の溝SD104・105やその間に想定される遮蔽施設と46尺方格との明確な一致は認められない。ただし，46尺を２等分割した規格を想定すると，外側の溝SD105の東辺部における一致の可能性がある。その位置は政庁の中軸線から8.5単位西に相当する。建物SB91は，基礎地形の一部と足場穴と思われる小穴を留めていた瓦葺礎石建物である。柱位置や基壇縁を示唆する情報がほとんど得られていない中，小穴と溝との関係から４×７間の東西棟建物が想定された。周囲には瓦を多く含む溝が伴う。未検出部も含めて46尺方格との関連を見いだすとすれば，溝の北辺が46尺方格に一致し，東・西・南辺はその２等分線上に相当する可能性を考えておきたい。

Fig.１は，政庁並びに「西院」の平面プランと46尺方格との関係を既存データをもとに想定した模式図である。当然図示したもの以外に未発見の構造物が予想され，既存データについても不明確な点が多いので，今後の調査の進展によってはさらに追加・訂正がなされるであろう。

「西院」の機能や性格について直接的に物語る資料は皆無である。政庁に隣接して統一的な規格のもとに計画され（註１），政庁に比肩する高い格式を有していたという理解が正しければ，政庁の機能を一部分掌し，補完する施設であったと想像される。

3．竪穴住居と掘立柱建物の発見

政庁北西に近接する部分は，土器類の散布が極めて少ない当遺跡にあって比較的密な分布が認められ，国府を支える実務的官衙が想定できる地点として注目されてきた。検出された竪穴住居ST106は遺物から８世紀後半代のものと考えられ，掘立柱建物SB113には遺物がほとんど伴わない。

ST106は平面計画に際し，北・南辺と西・東辺とでそれぞれ異なる基準により制約を受けていたものと考えられる。すなわち座標方位に近い北辺・南辺は政庁をはじめとする国府諸施設（註２）が規範となり，西辺・東辺にはSB113の建物方位と何らかの共通性が感じられる。この時期に一般的な同種遺構よりも一回り大きな規模を有することから一般集落との相違が指摘でき，黒漆状の付着物が認められる須恵器の出土などから工房あるいは工房関連施設であった可能性もある。出土した鬼瓦は床面出土ではないので，故意に持ち込まれたものか否か不明であるものの，中心施設の荒廃を示唆する。

掘立柱建物SB113A・Bは，東西規模で20ｍを超える大型のものである。柱間は，SB113Aが桁行・梁行ともに10尺等間と考えられ，SB113B桁行と庇梁行が10尺，身舎梁行が11尺で計画されたものと思わ

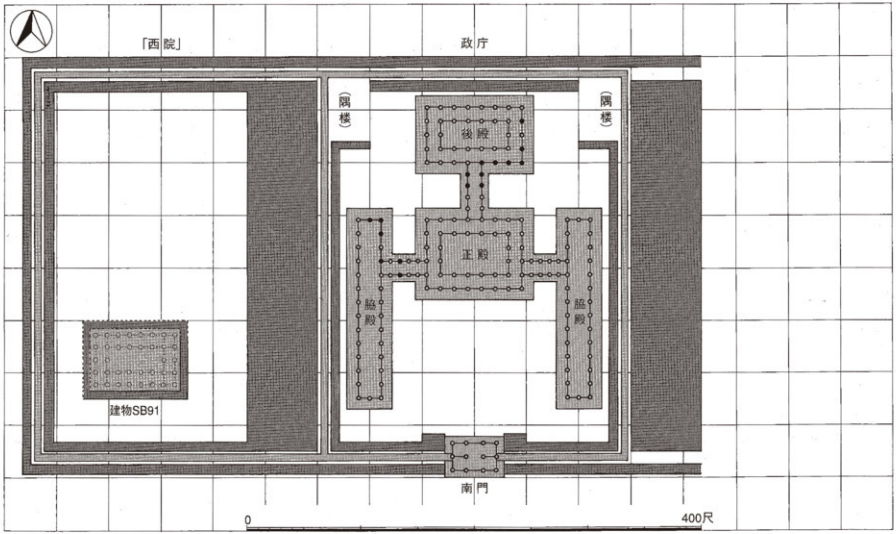

Fig. 1　政庁の建物配置（1：1000）

れる。実際の個々の柱間には若干のばらつきが見られるが，桁行及び梁行全体では整数尺での理解が可能である。想定される基準尺は，柱穴№1－8間でほぼ小尺（0.2963̇6̇m）に等しい値が想定でき，その他では，№49－56間で1㎜増，№4－32，6－34，7－35，8－36，17－20，37－44間で3㎜増，№2－30，3－31，5－33間で4㎜増など，小尺よりやや大きめの値が得られる。こうした分散のありかたは施工方法やその精度を反映したものと思われるが，これらの建物に用いられた基準尺自体の実態にも関係があるかもしれない。

SB113A・Bは，ともに柱間が10尺または11尺であるのにもかかわらず，柱痕が小さいことや，建物内部に棟持ちあるいは床束状の柱を有するなど顕著な特徴を有している。このような建物は嶋根郡衙関連あるいは居宅と想定されている芝原遺跡（島根県松江市）の例や上人ヶ平遺跡（京都府相楽郡木津町）の瓦製作工房とされる建物に類例を見いだすことができる。芝原遺跡では，桁行方向に並んで検出されており，棟持ち柱と想定されている（松江市教育委員会1986）。上人ヶ平遺跡の例では，床束説と棟持ち柱説について検討が加えられ，建物規模に対する柱の貧弱さから大棟の直下に設けられた補助柱とされ，後者の説が支持されている（石井・伊賀他1991）。長者屋敷遺跡における今回の事例も，柱間及び柱痕の特徴や身舎中央を桁行方向にほぼ等分する柱穴のありかた，さらには梁行方向の柱筋には一致しないことなどから大棟の加重を分散させるための棟持ち柱であると見なしたい。

さて，これらの掘立柱建物はいかなる性格・機能を有するものであろうか。立て替え後のSB113Bには柱穴の形状・規模の面で，より新しい要素が感じられる。8世紀後葉に位置づけられるST106とSB113A・113B・115との平行関係あるいは前後関係は詳細にし得ないが，大略8世紀後葉から9世紀前葉までに収まるものと考えることができる。一方，長者屋敷遺跡における国府政庁やその他の建物の下限は9世紀初頭と考えられてきた。掘立柱建物はその構造から考えて，国府の中枢とは関連が薄い施設で，建物方位の違いは他の諸施設との同時性を否定する要素と云える。先述の時期推定が正しければ，当遺跡における国府廃絶さらには他所への移転に際して一時的な利用に供された施設と考えることが可能である。

4．その他の遺構

6AID－C・H区で確認された南北溝SD112の南延長線上には，前回の調査で見つかったSD88がある。SD112は政庁の外郭を構成する区画溝であったとも考えられ，政庁東隣においては「西院」に対応する区画があった可能性も考えられる。検出遺構からは，「西院」のような遮蔽施設が確認できないので，単条の溝からなる区画を想定したい。

溝による区画としては，道路改良工事に伴う遺跡北西部の調査によってその存在が指摘された方格地割がある（註3）。溝SD112はその位置や規模から方格地割とは異質のものと見られ，付近からも方格地割に相当する遺構の検出はなかった。ただし，未施工でありながら，平面計画のみが存在し，かつその計画に規制されていた可能性まで否定し去ることも容易ではない。方格地割は，遺跡北半に限定施工され，未完成部分の存在も窺える。遺跡南半に位置する政庁及びその周辺官衙との関連は今のところ稀薄であると云えよう。

註1．西院西辺溝では政庁タイプ，建物SB91では非政庁タイプの瓦が出土することに対する検討は今後の課題としたい。
註2．政庁西脇殿の礎石抜き取り痕からおおよそではあるが，N1°11'Wの建物方位が想定できる。その他南野地区や長塚地区で検出された建物も座標方位に近いN0～1°Wと考えられている。
註3．宇河1996・1997。なおその問題点については新田1999・2000で触れられている。

〔参考文献〕
石井清司・伊賀高弘他1991『京都府遺跡調査報告書第15冊上人ヶ平遺跡』（財）京都府埋蔵文化財研究センター
宇河雅之1996『長者屋敷遺跡』『長者屋敷遺跡・峯城跡・中富田西浦遺跡』三重県埋蔵文化財センター
宇河雅之1997『伊勢国府の方格地割―その存在の可能性と意義―』『研究紀要第6号』三重県埋蔵文化財センター
新田剛1999『伊勢国府跡』鈴鹿市教育委員会
新田剛2000『伊勢国府跡2』鈴鹿市教育委員会
松江市教育委員会1986『芝原遺跡』
山中敏史1994『古代地方官衙遺跡の研究』塙書房

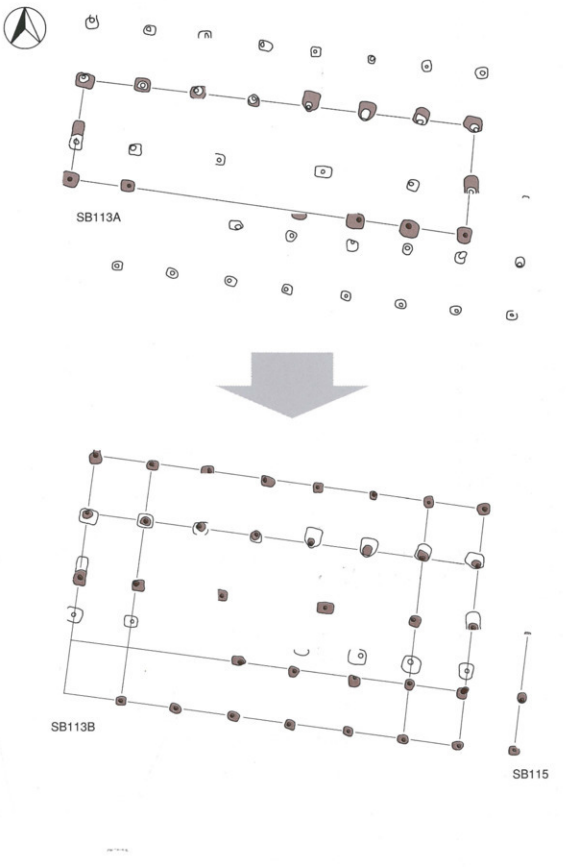

Fig.2　掘立柱建物の変遷（1：200）

Ise Kokufu Site -Preliminary Report No. 3 -

Contents

Introductory remarks
Chapter Ⅰ Introduction 1
Chapter Ⅱ Structural features and artifacts
1. Standard layers 2
2. West area of *kokucho* 国庁(provincial government centre) 2
3. Northwest area of *kokucho* 2
4. Northeast area of *kokucho* 2
Chapter Ⅲ Conclusions
1. Western division of *kokucho* 4
2. Structure and layout of *kokucho* 4
3 Pit-dwelling and *hottatebashira* building 掘立柱建物 (supported by columns directly planted into the ground) 4
4. Other structural features 5
English table of contents and summary 8

Figures

1. Square grid pattern and the distribution of features of *kokucho* and its west side 5
2. Development of the layout of *hottatebashira* buildings 6

Tables

1. List of the seat and area of excavations i
2. Structural features ii
3. List of excavations 2
4. Abstract 29

Plates

1. Map of sites around of Ise Kokufu 伊勢国府 9
2. Topography of the excavated area 10
3. Map of the excavated area 11
4. Plans of excavated Areas 6AHI-C and 6AHI-F 13
5. Plans of ditches SD104, SD105 and SD114 14
6. Sections of ditches SD104, SD105 and SD112 15
7. Plan of excavated area 6AHE-B 16
8. Plans of excavated areas 6AID-C,6AID-D,6AID-E and 6AID-H 17
9. Plan of pit-dwelling ST106 18
10. Plans and sections of buildingsSB113A,SB113B and SB115 19
11. Sections of pit-dwelling ST106 and pillar pits 21
12. Round tile, concave tile, ornamental ridge-end tile,*haji* pottery土師器, and *sue* pottery 須恵器 22
13-1. Ditches SD104 and SD105, from northeast 23
13-2. Sections of ditches SD104 and SD105, from north 23
14-1. Section of ditch SD105, from north 24
14-2. *Sue* pottery from ditch SD104, from east 24
15-1. Ditch SD114, from northeast 25
15-2. Distant view of ditches SD104 and SD105, from east 25
15-3. Cross-section of ditches SD104 and SD105, from north 25
15-4. General view of the excavated area 6AHE-B, from northeast 25
15-5. Conference of supervisors, from east 25
16-1. Pit-dwelling ST106, from west 26
16-2. Oven of pit-dwelling ST106, from west 26
16-3. Ditch SD112, from west 26
16-4. Cross-section of ditch SD104, from southeast 26
16-5. Excavation at the northeast of *kokucho*, from northwest 26
17-1. *Hottatebashira* building SB113, from east 27
17-2. *Hottatebashira* building SB113, from west 27
18-1. Excavation at the northeast of *kokucho*, from east 28
18-2. Post holes No.10 and 50, from north 28
18-3. Cross-section of the post hole No.8, from east 28
18-4. Field trip, from west 28
18-5. Concave tile 28
18-6. Ornamental ridge-end tile 28
18-7. Round tile 28
18-8. *Haji* and *sue* pottery 28

Summary

This preliminary report summarizes the results of investigations of Ise-kokufu伊勢国府 provincial office site , also called Choja-yashiki長者屋敷 site, in the 2000 Fiscal year. This site is located at the left terrace of the Anraku River and annexed to Hirose-cho, Suzuka City, Mie Prefecture, Japan.

This site has been excavated since the 1992 fiscal year by the Suzuka city board of education. The provincial government centre (*kokucho*国庁) was discovered at the southern part of it and the other governmental offices(*zoshi*曹司) were found at the north. They seem to have existed from the late Nara period to the early Heian period(ca.750-800). This excavation was carried out at west, northwest and northeast sides of *kokucho*.

At the west side, three ditches SD104, SD105 and SD114 were discovered. These ditches are consider both gutters on the earthen wall around building SB91 founded out in the last investigation, which features are supposed a supplementary establishment of the *kokucho* on the same scale, approximately 109×75m in plan.

At the northeast side, we found out a pit-dwelling with an oven ST106, three *hottatebashira* buildings 掘立柱建物 (supported by columns directly planted into the ground)SB113A, SB113B and SB115 and a ditch SD112. The pit-dwelling was 5.6×5m in plan. The *hottatebashira* building SB113A was 6×21 m in plan and the *hottatebashira* building SB113B was 12.6×21 m. The later was reconstructed to the former. These features are considered lumber camps related to the Ise-kokufu provincial office.

At the northwest, no features were found.

周辺の遺跡（1：100,000）

1. 伊勢国府跡（長者屋敷遺跡）
2. 伊勢国分寺跡（僧寺推定地）
3. 観音沖遺跡
4. 鈴鹿関推定地
5. 古瓦遺跡
6. 切山瓦窯跡
7. 大鼻遺跡
8. 八野遺跡
9. 八野瓦窯跡
10. 国府A遺跡
11. 三宅神社遺跡（伊勢国府推定地）
12. 天王山西遺跡
13. 梅田遺跡
14. 津賀平遺跡
15. 大欠積石遺跡
16. 北野古墳
17. 川原井遺跡・瓦窯跡
18. 山の原遺跡
19. 岡田遺跡
20. 狐塚遺跡（河曲郡衙跡）
21. 山辺瓦窯跡
22. 木田坂上遺跡
23. 南浦遺跡（大鹿廃寺）
24. 国分遺跡（尼寺推定地）
25. 国分東遺跡
26. 寺山遺跡
27. 須賀遺跡
28. 大木ノ輪遺跡
29. 上箕田遺跡
30. 深田遺跡
31. 双ツ塚遺跡
32. 土師南方遺跡
33. 天王遺跡
34. 天王屋敷遺跡

Plate 2

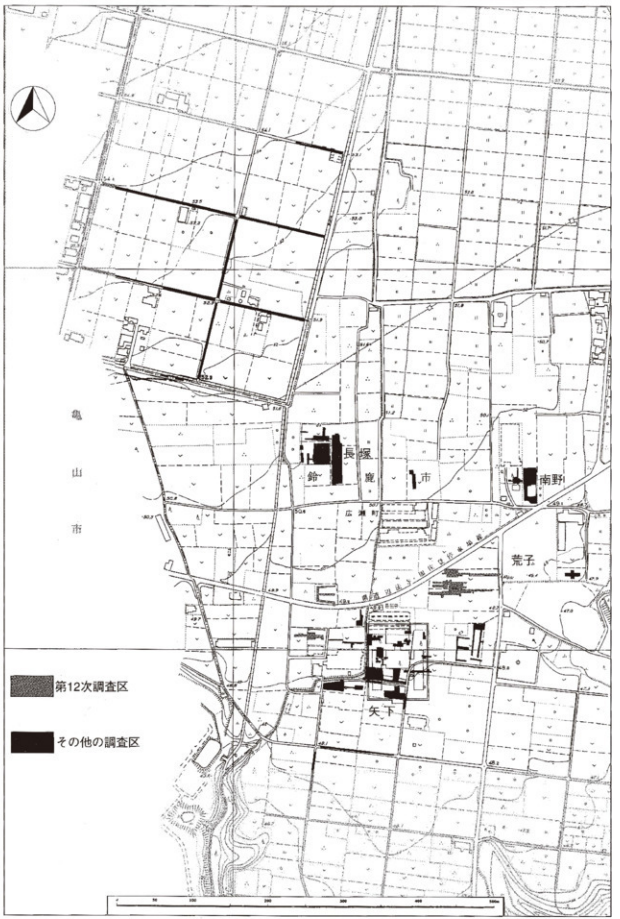

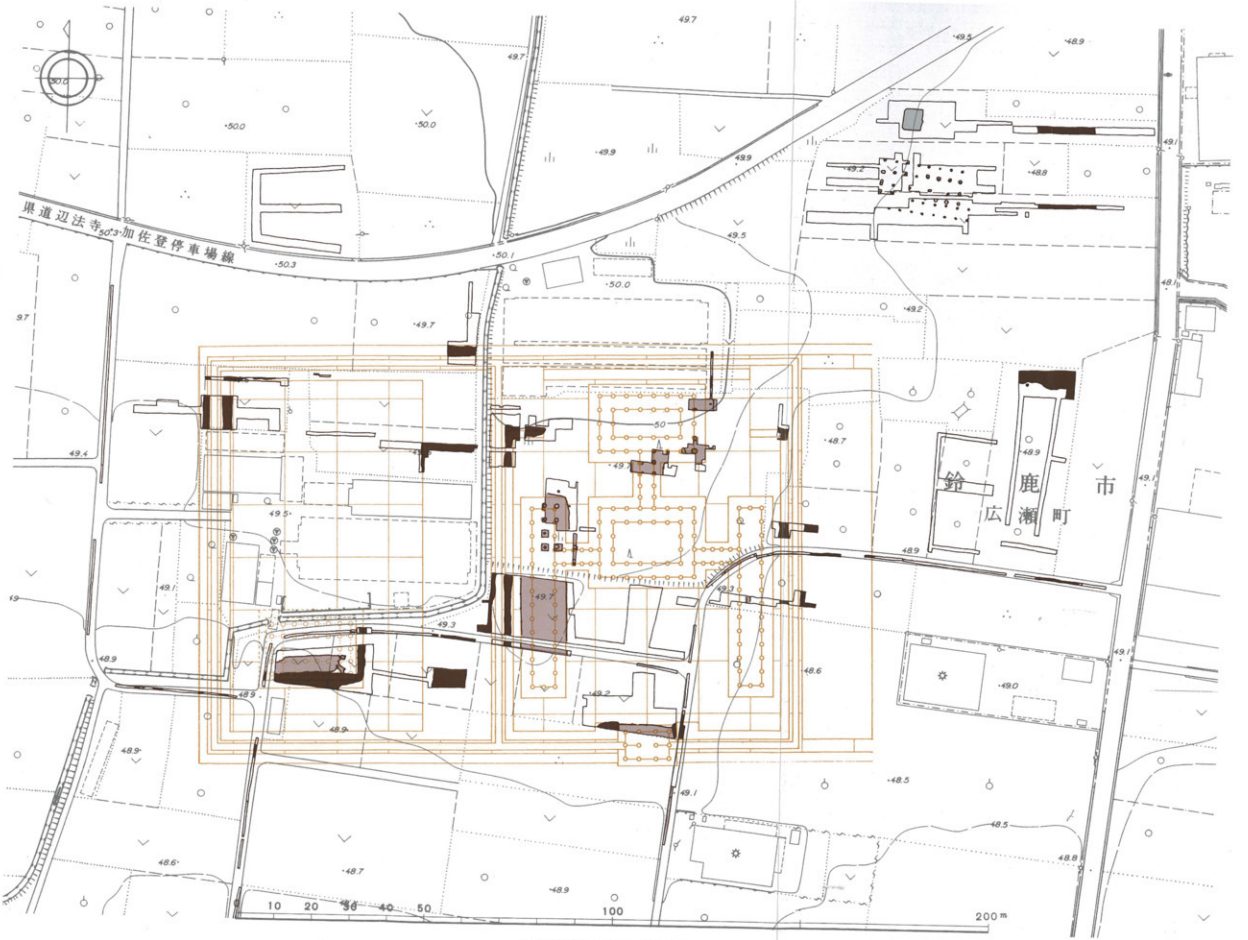

調査区位置図（1：1000）

6AHI-C・F区 平面図（1：300）

Plate 5

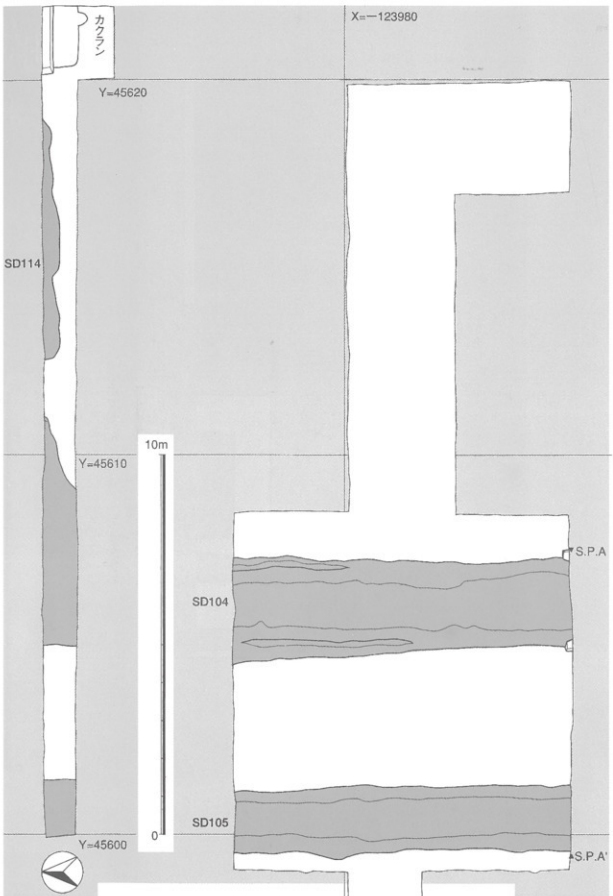

溝 SD104・105・114 平面図（1：100）

Ⅰ．10YR3/1黒褐色．耕作土
Ⅰ'．10YR3/1黒褐色．耕作土．10YR1.7/1含む
Ⅰ''．10YR3/1黒褐色．耕作土．10YR1.7/1・10YR4/6・10YR1.7/1含む
1．10YR2/1黒色．しまりがない
2．10YR1.7/1黒色．瓦片をごく少量含む．下位から須恵器小壺（Plate12）出土
3．10YR3/1黒褐色．10YR4/6を少量含む
4．10YR3/1黒褐色．10YR4/6・2.5Y5/6・10YR1.7/1を多く含み，全体に黄褐色を呈す
5．10YR1.7/1黒色．2.5Y5/6を少量含む
6．10YR1.7/1黒色．2.5Y5/6を多く含む
7．10YR2/1黒色．しまりがない．10YR4/3・10YR4/6を少量含む
8．10YR1.7/1黒色．礫多い
9．10YR3/1黒褐色．10YR4/6少量含む．礫含む
10．10YR3/1黒褐色．10YR4/6・2.5Y5/6多く含む．礫多い．土師器・瓦片含む
11．10YR1.7/1黒色．2.5Y5/6少量含む．瓦片含む

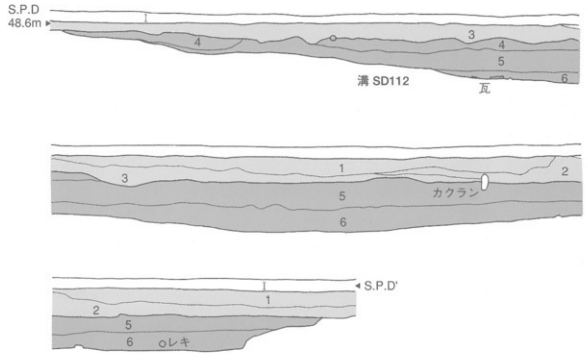

Ⅰ．10YR3/1黒褐色．耕作土
1．7.5YR2/1黒色．しまりがない．近世以降の遺物含む
2．7.5YR3/1黒褐色．しまりがない．近世以降の遺物含む
3．7.5YR2/1黒色．しまりがない．近世以降の遺物含む
4．7.5YR2/1黒色．しまりがある．瓦を含む
5．7.5YR3/1黒褐色．しまりがある．瓦を含む
6．7.5YR3/2黒褐色．非常にしまりがある．底に瓦を含む

溝 SD104・105・112 土層断面図（1：50）

Plate 7



6AHE-B区 平面図（1：200）

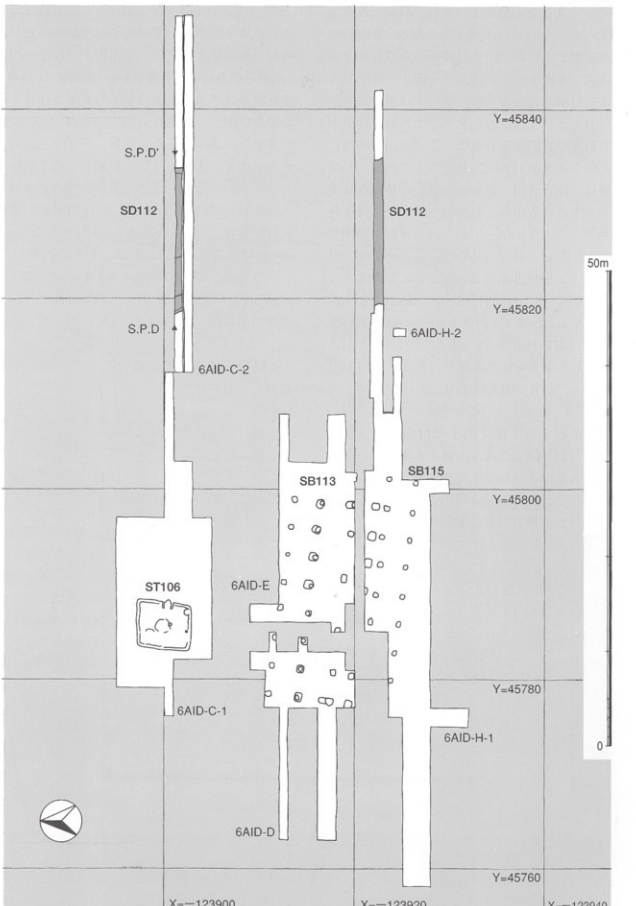

6AID-C・D・E・H区　平面図（1：400）

Plate 9

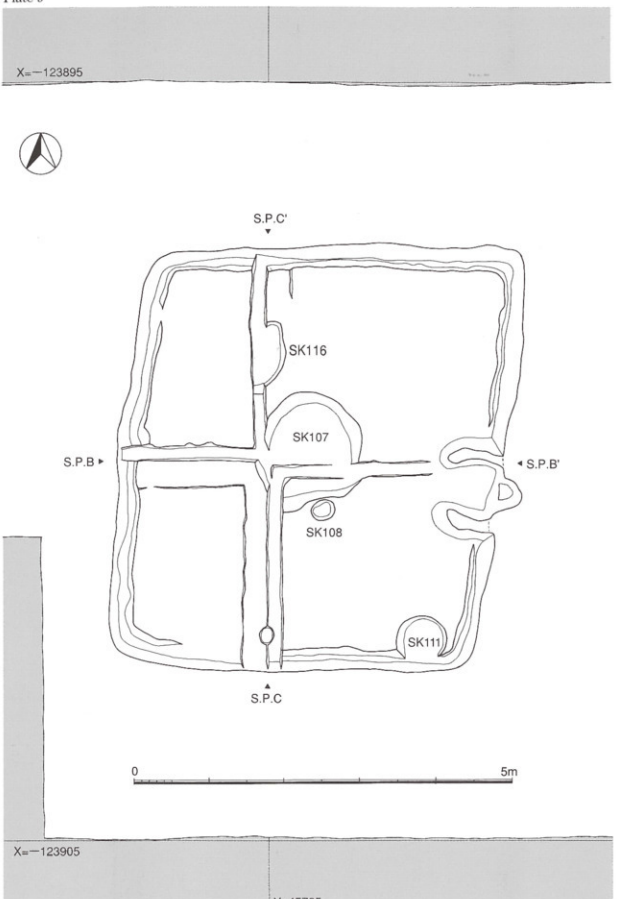

竪穴住居 ST106 平面図（1：50）

掘立柱建物SB113A・B・115 平面図・断面図（1：80）

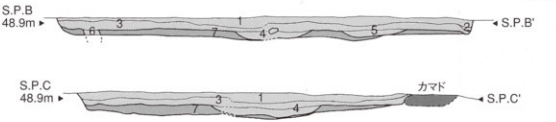

竪穴住居 ST106

1．7.5YR2/1黒色．瓦片多く含む
2．7.5YR1.7/1黒色．
3．7.5YR1.7/1黒色．10YR5/4含む．瓦少量含む
4．10YR3/2黒褐色．10YR5/4・7.5YR4/4含む．土師器片・炭化物含む
5．10YR3/2黒褐色・10YR5/4にぶい黄褐色・7.5YR4/4褐色
6．7.5YR3/1黒褐色．10YR5/4含む
7．10YR5/4にぶい黄褐色・7.5YR5/4にぶい褐色



SB113A-44

SB113A-45・SB113B-17

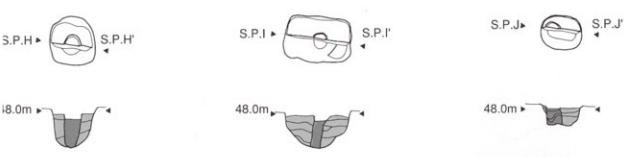

SB113B-8

SB113B-48

SB115-58

竪穴住居 ST106・掘立柱建物柱穴土層断面図（1：50）

Plate 12

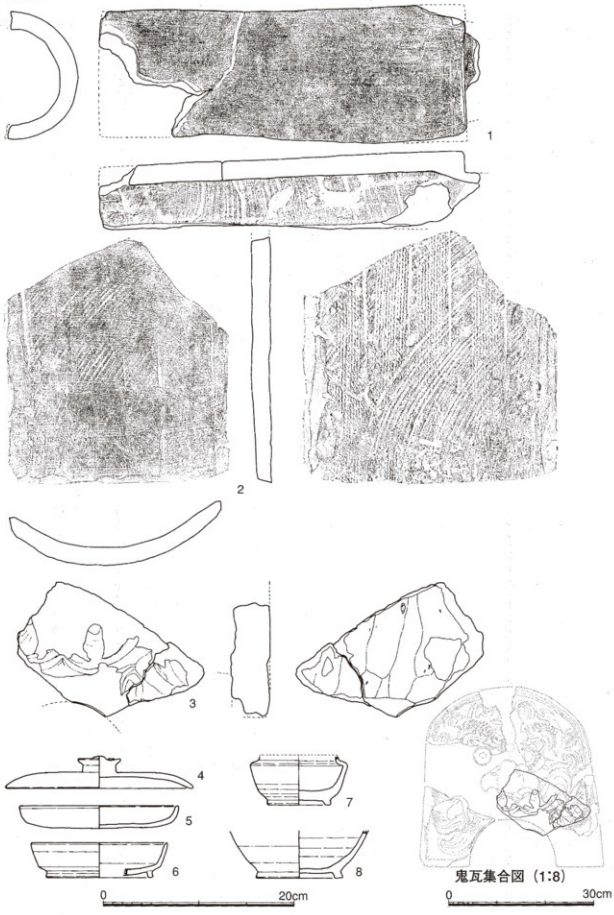

丸瓦(1)・平瓦(2)・鬼瓦(3)・土師器(4・5)・須恵器(6～8)(1:4)

1. 溝 SD104・105　北西から

2. 溝 SD104 土層断面　北から

Plate14

1. 溝 SD105 土層断面　北から



2. 須恵器小壺出土状況　東から

1. 溝 SD114 検出状況　北東から

2. 溝 SD104・105 遠景　東から

3. 溝 SD104・105 土層断面　北から

4. 6AHE-B 区　北西から

5. 指導委員会　東から

Plate16

1. 竪穴住居 ST106　西から

2. 竪穴住居 ST106 竈　西から

3. 溝 SD112　西から

4. 溝 SD112 土層断面　南東から

5. 6AID-H 作業風景　北西から

1. 掘立柱建物 SB113　東から

2. 掘立柱建物 SB113　西から

Plate18

1. 6AID-E 区作業風景　東から

2. 柱穴 No.10・50　北から

3. 柱穴 No.8断ち割り　東から

4. 現地説明会　西から

5. 平瓦

6. 鬼瓦

7. 丸瓦

8. 土師器・須恵器

Tab. 4

報告書抄録

ふりがな	いせこくふあと3
書名	伊勢国府跡3
編著者名	新田（にった） 剛（つよし）
編集機関	鈴鹿市教育委員会　鈴鹿市考古博物館
所在地	〒513-0013　三重県鈴鹿市国分町（すずかしこくぶちょう）２２４番地　℡０５９３（７４）１９９４
発行年月日	西暦２００１年３月３１日

所収遺跡名	所在地	コード 市町村	コード 遺跡番号	北緯	東経	調査期間	調査面積	調査原因
長者屋敷	広瀬町（ひろせ）字中起（なかおこし）1226番・1229番1・荒子（あらこ）1018番1・1020番1・1017番・1016番・1013番1	24207	３６３	34°52′49″	136°30′00″	20001001〜20010311	1,142.8㎡	学術調査

種別	おもな時代	おもな遺構	おもな遺物	特記事項
官衙	奈良・平安	溝・竪穴住居・掘立柱建物	土師器・須恵器・丸瓦・平瓦・軒丸瓦・鬼瓦	第12次調査。伊勢国府跡。政庁の西方からは院を構成する溝が，北東からは竪穴住居・掘立柱建物が検出された。

伊勢国府跡 3

発行日　２００１年３月３１日
編集・発行　鈴鹿市教育委員会
鈴鹿市考古博物館
〒５１３－００１３
三重県鈴鹿市国分町２２４番地
TEL０５９３（７４）１９９４
FAX０５９３（７４）０９８６
e-mail：kouko@city.suzuka.mie.jp
URL：http://www.edu.city.suzuka.mie.jp/museum
印刷　早川印刷株式会社

Ise Kokufu Site

Preliminary Report No.3

March, 2001

Suzuka City Board of Education, Mie Pref., Japan