
図　版

図版1　田須谷古墳群周辺航空写真（1961年撮影）
中央の白丸が田須谷古墳群

図版２　田須谷古墳群航空写真



図版３　田須谷１号墳 石槨



図版4　田須谷古墳群 全景



1．調査前景観（南から）



2．1号墳全景（北から）

図版5　田須谷1号墳 全景



1．1号墳全景（南から）

2．1号墳全景（西から）

図版6　田須谷1号墳 石垣（1）

1．1段目東辺石垣（南東から）



2．1段目東辺石垣および焼土坑1（東から）

図版7　田須谷1号墳 石垣（2）

1．1段目南辺石垣（南西から）

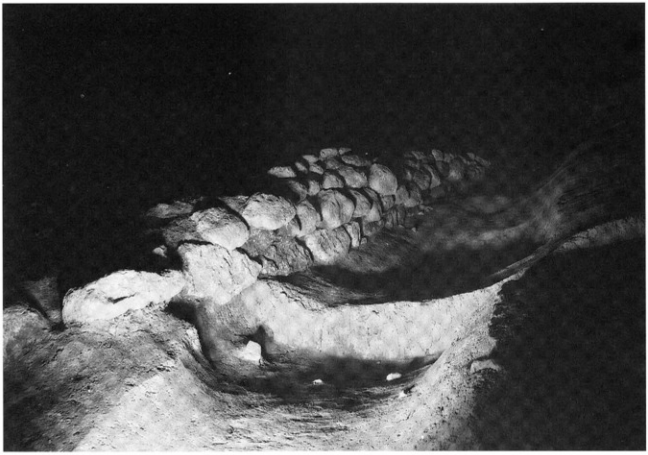

2．2段目東辺石垣（南南東から）

図版８　田須谷１号墳 石垣（３）



１．２・３段目東辺石垣（南東から）

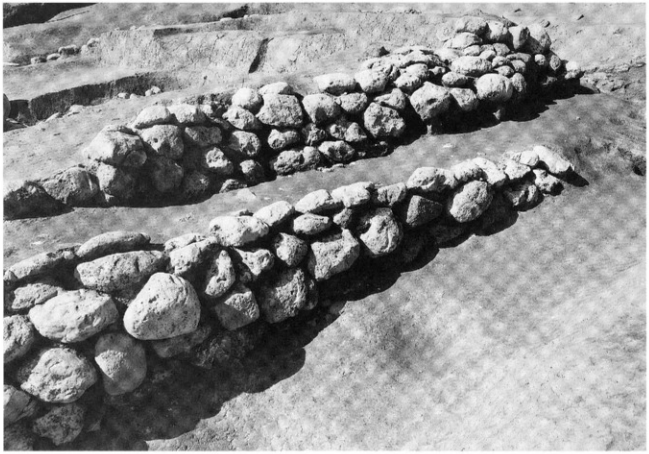

２．２・３段目東辺石垣（南東から）

図版9　田須谷1号墳 石垣（4）



1．3段目石垣（北西から）



2．3段目石垣（北西から）

図版10　田須谷１号墳 石垣（５）

１．３段目石垣（西から）



２．３段目石垣北西コーナー（西から）

図版11　田須谷1号墳 石垣（6）

1．3段目石垣北東コーナー（西から）



2．2段目石垣南西コーナー（西から）

図版12　田須谷１号墳 石垣（７）



１．２段目南辺石垣（南から）

２．２段目南辺石垣工具痕（南西から）

図版13　田須谷一号墳復元全景



1．1号墳石垣復元状況（南から）



2．1号墳石垣復元状況（南から）

図版14　田須谷１号墳 石槨（１）



１．石槨上面撹乱状況（東から）



２．上部石材除去状況（南から）

図版15　田須谷１号墳 石槨（２）



１．完掘状況（南西から）



２．東側床石（西から）

図版16　田須谷１号墳 石槨（３）



１．東側側石および奥壁（南西から）

２．西側側石（南東から）

図版17　田須谷１号墳 石槨（４）

1．東側床石工具痕（南から）

2．赤彩石棺片出土状況（東から）

図版18　田須谷１号墳（１）

１．配石遺構１検出状況（東から）

２．配石遺構１上部石材除去状況（北東から）

図版19　田須谷１号墳（２）

1．石槨上面撹乱
横断面（南から）



2．石槨上面撹乱
縦断面（西から）



3．墓道下部断面
（南から）

図版20　田須谷１号墳（３）



1．墓道下部断面
（南から）



2．墳丘東側と
石槨掘形断面
（南から）



3．墳丘西側断面
（南から）

図版21　田須谷１号墳（４）

1．西側周溝断面
（南から）



2．東側周溝断面
（北から）



3．焼土坑２（北から）

図版22　田須谷１号墳（５）



１．焼土坑１断面（南から）



２．焼土坑１（南から）

1．3段目石垣北東コーナー土器出土状況（東から）

2．2段目石垣西側土器出土状況（南西から）

3．3段目石垣北西コーナー周辺土器出土状況

4．3段目石垣北西コーナー周辺土器出土状況（西から）

図版23　田須谷1号墳（6）

図版24　田須谷１号墳（７）

図版25　田須谷１号墳（８）

2．2段目墳丘石垣下部（[illegible]）

1．2段目墳丘石垣下部（[illegible]）

4．石垣表面の加工痕

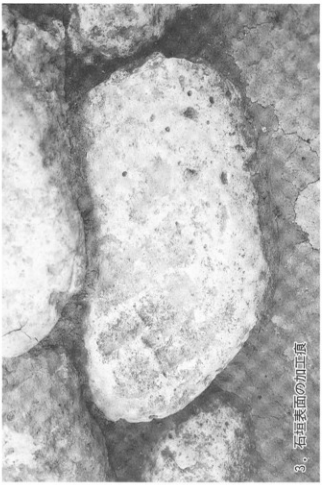

3．石垣表面の加工痕

図版26　田須谷２号墳（１）



１．田須谷２号墳全景（南から）

２．田須谷２号墳全景（南から）

図版27　田須谷２号墳（２）



1．石槨検出状況（北から）

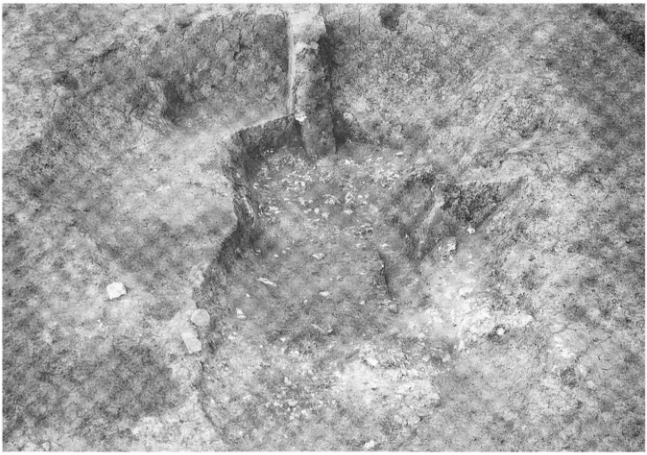

2．石材除去状況（南から）

図版28　田須谷２号墳（３）

1．石棺掘乱断面（西から）

2．東側周溝遺物出土状況（南から）

3．北側周溝遺物出土状況（南から）

図版29　火葬墓１（１）



１．火葬墓１検出状況（南から）



２．蔵骨器埋置復元状況（南西から）

図版30　火葬墓１（２）

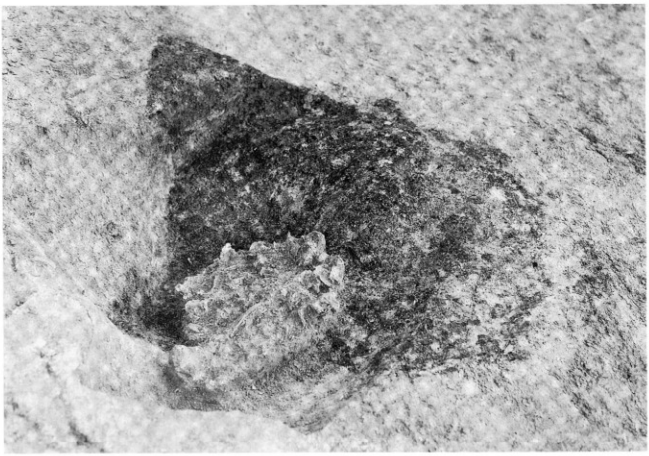

火葬墓１人骨検出状況（西から）

２．人骨検出状況（南から）

図版31　火葬墓１（３）



1．火葬墓１
炭層断面（南から）



2．火葬墓１
北東コーナー付近
炭層断面（南から）



3．火葬墓１
炭層除去完掘状況
（南から）

図版32　田須谷古墳群（1997年度調査区）

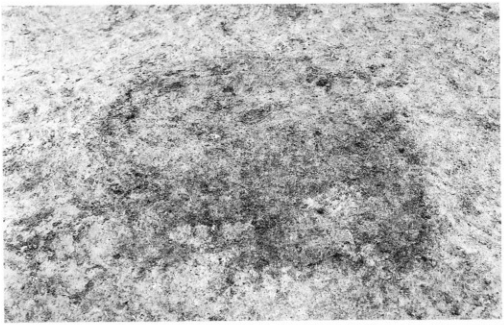

1．焼土坑6検出状況（南から）

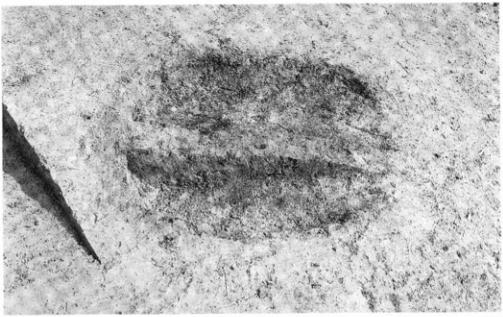

2．焼土坑6（南から）



3．1997年度調査区全景（北から）

図版33　田須谷１号墳出土遺物（１）



周溝出土土師器

図版34　田須谷１号墳出土遺物（２）



周溝出土須恵器

図版35　田須谷２号墳出土遺物



図版36　1号墳・火葬墓1出土遺物



報告書抄録

ふりがな	だすだんこふんぐん
書名	田須谷古墳群
副書名	南阪奈道路建設に伴う終末期古墳の発掘調査
シリーズ名	㈶大阪府文化財調査研究センター調査報告書
シリーズ番	第43集
編著者名	江浦　洋・本田奈都子・佐藤亜聖・菱田　量
編集機関	㈶大阪府文化財調査研究センター
所在地	〒536－0016　大阪市城東区蒲生２丁目11-3　小森ビル４階　☎06-6934-6651
発行年月日	西暦1999年3月31日

ふりがな 所収遺跡名	ふりがな 所在地	コード 市町村	コード 遺跡番号	北緯	東経	調査期間	調査面積 ㎡	調査原因
田須谷古墳群 （だすだんこふんぐん）	大阪府南河内郡 太子町春日 （おおさかふみなみかわちぐん たいしちょうすがた）	27381		35度 59分 59秒	135度 59分 54秒	1996.4.1. ～ 1996.11.30. 1997.12.24. ～ 1998.3.31.	2,675 540	南阪奈道路建設に伴う事前の埋蔵文化財の調査

所収遺跡名	種別	主な時代	主な遺構	主な遺物	特記事項
田須谷古墳群	古墳 墳墓	古墳時代 奈良時代	方墳、火葬墓、焼土坑、土坑	土師器、須恵器、銭貨、鉄製品、石棺	丘陵南斜面に計画的に築造された２基の終末期方墳。 １号墳は３段築成であり、外面施設として凝灰岩の石堰をめぐらせる。

田須谷古墳群
南阪奈道路建設に伴う
終末期古墳の発掘調査一
(財)大阪府文化財調査研究センター
発掘調査報告書　第43集

1999年3月31日

編集発行／(財)大阪府文化財調査研究センター
大阪市城東区蒲生2丁目11番3号　小森ビル4階
印　　刷／(株)じんのう
大阪市淀川区三津屋中3丁目3番5号

付　　図

付図　田須谷古墳群全体図