㈶大阪府文化財調査研究センター調査報告書　第57集

茨木市佐保所在

栗栖山南墳墓群

－国際文化公園都市特定土地区画整理事業に伴う古墳群および中近世墓群の調査－

付　　図

２０００年１１月

㈶大阪府文化財調査研究センター

付図１　栗栖山南墳墓群全体図

付図２　栗栖山南墳墓群中近世墓石組全体図

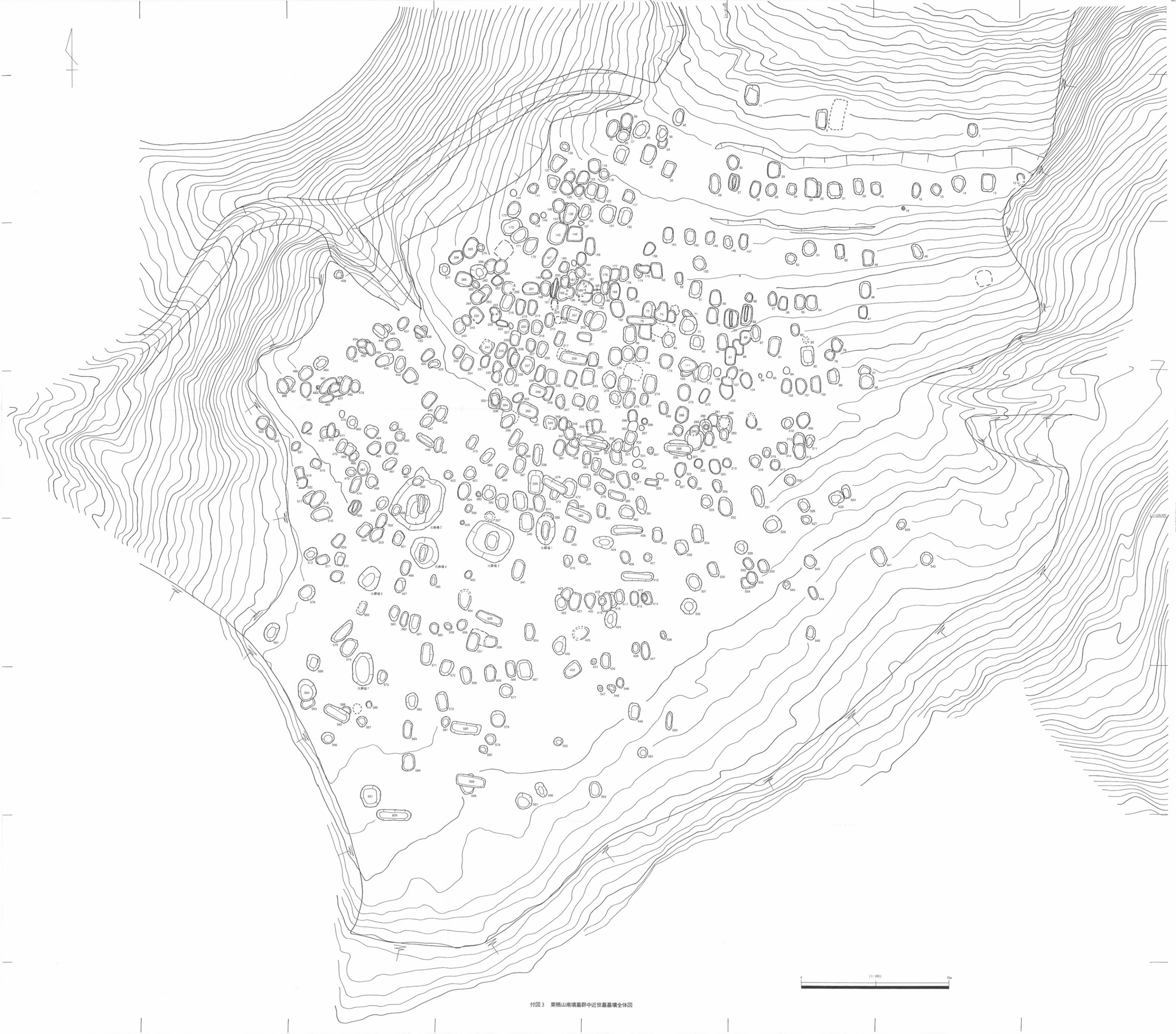

付図３　栗栖山南墳墓群中近世墓墓壙全体図

付図4　栗栖山南墳墓群中近世墓石造物分布状況

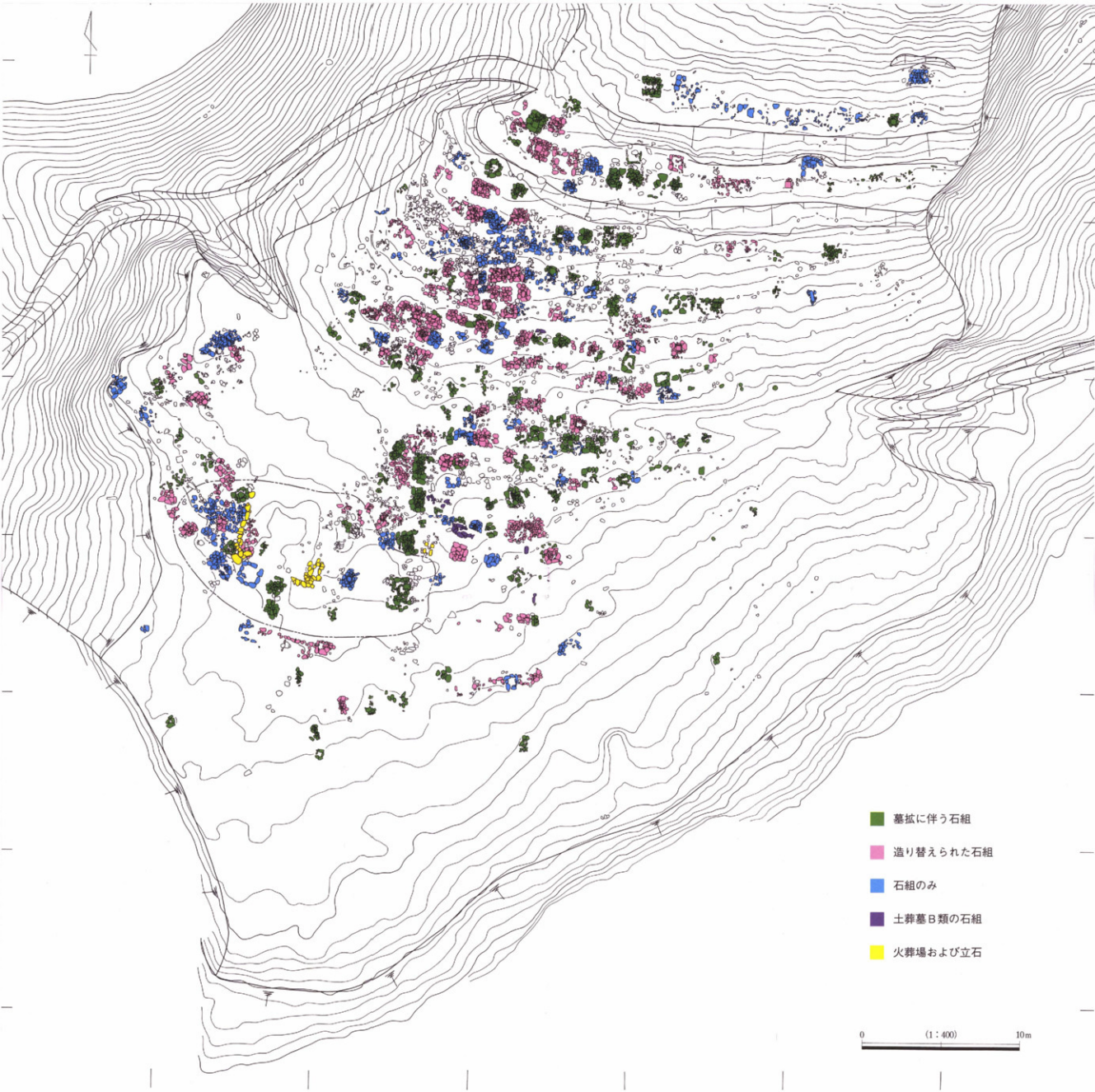

付図5　栗栖山南墳墓群中近世墓石組分類

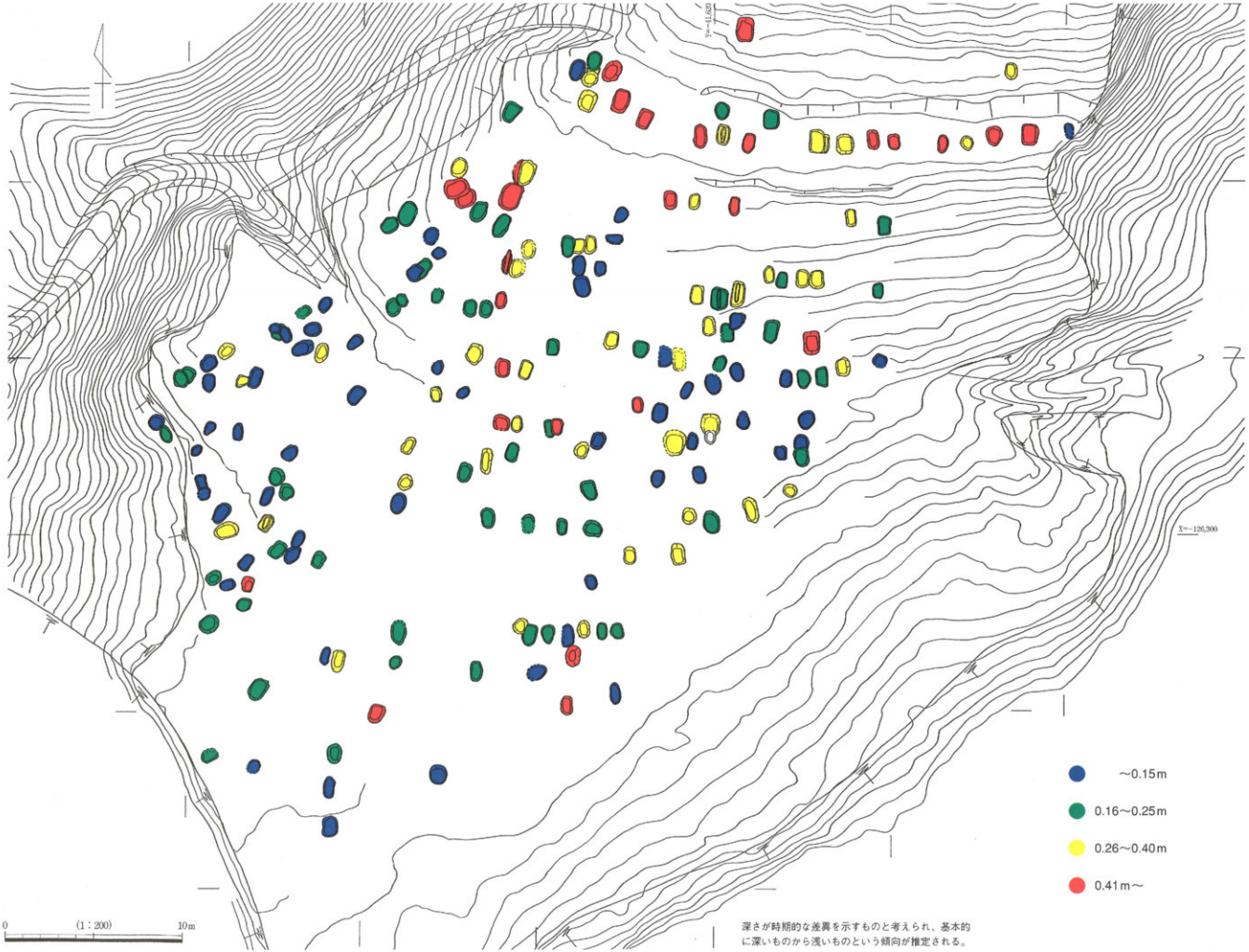

付図6　栗栖山南墳墓群中近世墓火葬墓A類深さ区分別分布図

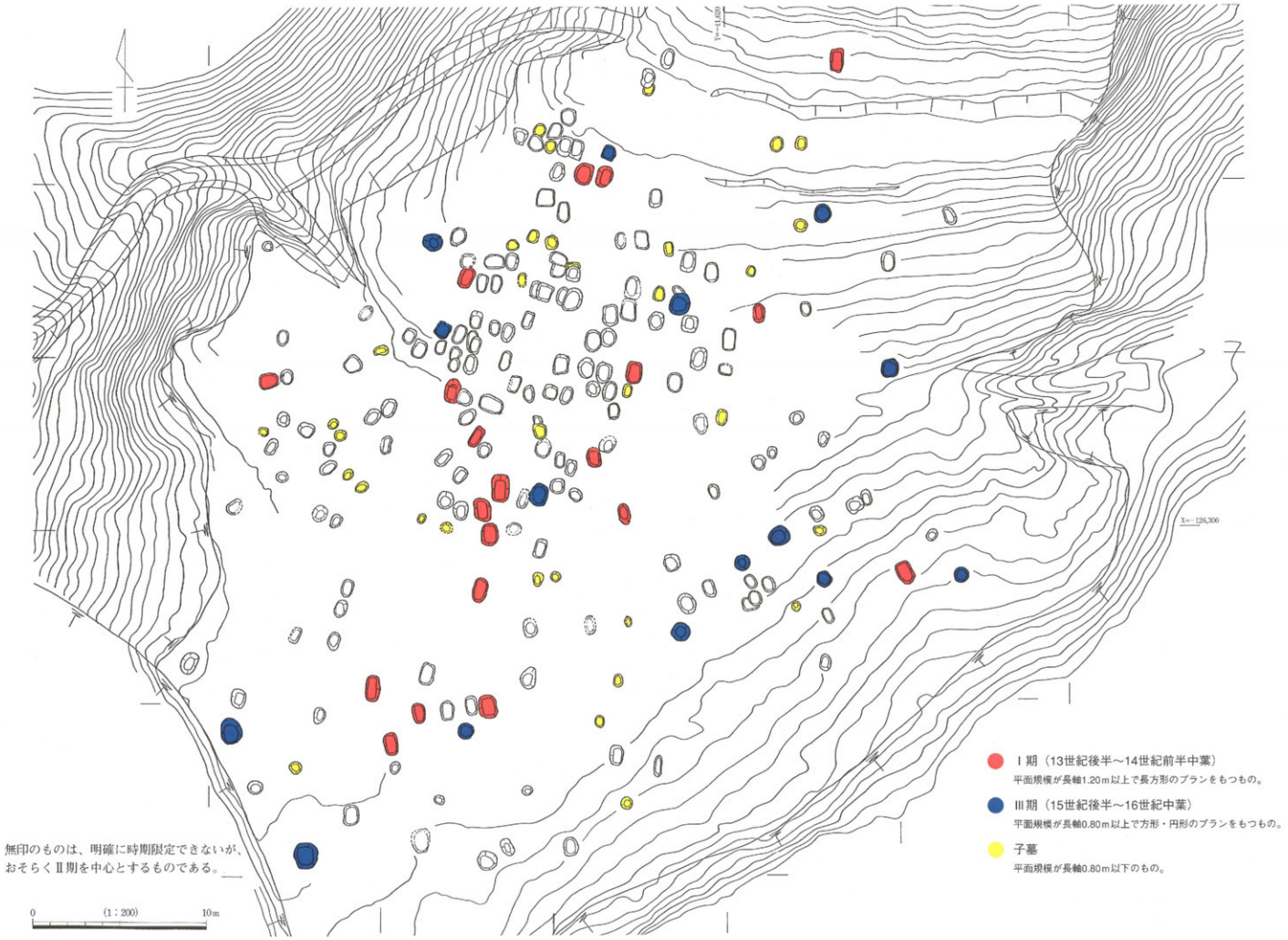

付図７　栗栖山南墳墓群中近世墓土葬墓Ａ類推定時期別分布図