

坂城町内遺跡発掘調査報告書2015

—平成27年度試掘・立会い調査報告書—

2016.3

坂城町教育委員会

例 言

- 1 本書は長野県埴科郡坂城町における開発事業に伴う、平成27年度の町内遺跡の試掘調査及び立会い調査の報告書である。
- 2 調査の費用は、国庫の補助金及び町費にて対応した。
- 3 調査の体制
担 当 者 池田 弥惣（文化財センター所長）、時信 武史（坂城町教育委員会学芸員）
協 力 者 朝倉 妙子、天田 澄子、坂巻ケン子、萩野れい子（以上、町臨時職員）
- 4 事務局の構成
教 育 長 宮崎 義也
教 育 文 化 課 長 宮下 和久
文化財センター所長 池田 弥惣（文化財係長兼務）
文 化 財 係 時信 武史
赤池 利博、朝倉 妙子、天田 澄子、坂巻ケン子、
中沢 あつみ、萩野れい子（以上、町臨時職員）
- 5 本書の執筆・編集は時信が行った。
- 6 本書及び調査に関する資料は、坂城町教育委員会の責任下において保管されている。

凡 例

- 1 本文中の面積は、開発対象面積と調査面積を記載し、() 内に調査面積を記載した。
- 2 挿図の縮尺は、各図に縮尺を示した。
- 3 報告書抄録に記載された北緯・東経の座標値については、平成14年4月1日から施行された測量法改正に伴う、世界測地系に基づいた数値を記載した。

目 次

例 言

凡 例

第Ⅰ章 坂城町の遺跡の立地と環境	1
第1節 地理的環境	1
第2節 歴史的環境	1
第Ⅱ章 試掘調査の結果	6
1 閑臥遺跡7	6
2 中之条遺跡群7	8
3 大木久保遺跡5	10
第Ⅲ章 立会い調査の結果	16
報告書抄録	

第I章 遺跡の立地と環境

第1節 地理的環境

坂城町は長野県の東信地方と北信地方の結節点に位置し、南は上田小県地域に接している。町の中央部を千曲川（信濃川）が日本海に向かって北流し、これに注ぎ込む河川によって形成された扇状地が散見される。千曲川左岸には北から岩井堂山、大林山（九竜山）、摺鉢山、三ツ頭山など800～1,100m級の山々が連なり、千曲市及び上田市との境を形成している。千曲川右岸には北から五里ヶ峯、鏡台山、鳩ヶ峯、大道山（堂叔山）、大峯山、太郎山、虚空蔵山など1,100～1,300m級の山々が千曲市及び上田市との境を形成している。南の上田市との境は鼠宿・下塩尻の岩鼻と下半週の岩鼻で狭隘な地形となっており、北の千曲市との境付近も幅が1.5kmほどしかなく、盆地地形を呈している。

扇状地が優位な地形であるので、かつては桑栽培がおこなわれ養蚕業が発達した。戦後になって、本州でも有数の降雨量の少ない気候を活かして、りんごやブドウの栽培に転換されている。現在では工業が町の主要産業になっており、約250社の企業が集積している。

第2節 歴史的環境

坂城町の各時代について、主要な遺跡に触れながら概説する。なお、遺跡名の後に附した番号は坂城町遺跡分布図の番号に対応している。

旧石器時代の遺構は確認されていないが、南条地区の保地遺跡（3-1）から採集された石器が上ヶ屋型彫刻器とされ、およそ14,000～15,000年前の後期旧石器時代のものと考えられている。また、坂城地区の込山D遺跡（30-4）で発見された尖頭器も旧石器時代のものと考えられている。

縄文早期の遺跡は、坂城地区の和平A遺跡（36-1）や平沢遺跡（35）が知られ、押型紋土器片が採集されているが詳細は不明である。前期の遺跡では、南条地区の町横尾遺跡（6）で当該期の住居址が発掘調査され、土器や石器がまとめて出土した。このほか、込山C遺跡（30-3）でも前期に属する土器片が出土しているが未報告である。中期になると込山遺跡群（30）をはじめ、南条の金井遺跡（2-1）など町内各所で土器片などが採集されている。特に込山C遺跡では昭和36年に、炭や灰に覆われた敷石の下から3点の土器が埋納された状態で発見された。この敷石遺構は火をたいた痕跡や依存した獣骨及び石器の存在から特殊な遺構であったことが考えられている。後期・晩期では保地遺跡が卓越している。保地遺跡は昭和40年と平成11年度に発掘調査が行われた。昭和40年の発掘調査では、下顎2本の犬歯を抜歯した成人男性の完全な頭骨のみが、鹿、猪、犬等の獣骨や多くの土器・石器と共に存在したことから、特殊な人物の特殊な儀礼的行為の存在が推測された。平成11年度に行われた発掘調査では、縄文時代後期・晩期における多様な埋葬状況が確認された。

弥生時代前期の調査例はない。中期では込山D遺跡で当該期の住居址が発掘調査されたが、出土品の点数が少なく詳細は不明である。後期になると、平成5年度に発掘調査された南条地区の塚田遺跡（1-7）が挙げられる。この調査では弥生時代後期に属する竪穴住居址が36棟も検出され、内部からは多くの土器が出土した。このほか、石包丁の制作過程が復元できる未製品や、鉄斧が出土したことから、稲作を主な生業とする集団が居住していたことが推察される。

現在のところ、前期に属する古墳は確認されていない。込山D遺跡や大木久保遺跡（3-3）では古墳時

代前期に属する住居址が発掘調査された。中期に属する古墳は上信越自動車道建設に先立って平成5年に行われた発掘調査で確認され、埴輪や土器などの出土品から5世紀中頃と判断された。木棺直葬の小規模な古墳である。周知の御堂川古墳群東平文群(18)と距離が離れているため、「仮称東平1号墳・2号墳」とされている。後期になると、町内各所で群集墓が営まれるようになり、御堂川古墳群(14・16・17・18・19)、谷川古墳群(10)、出浦沢古墳群(45)などをあげることができる。いずれも緩やかな傾斜地に展開する典型的な後期～終末期にかけての群集墳である。福沢古墳群(47)に含まれる御厨社古墳(47-1)は千曲川流域最大級の横穴式石室で、全長11.2mを測る。勾玉や切子玉、金環が採集されている。古墳時代後期の集落址は町内各所で確認されている。特筆されるのは南条地区の青木下遺跡(1-8)で発掘調査された、土器を環状に配置した祭祀遺構である。

古代にはいと、中之条地区で数多くの住居址が確認されている。特に寺浦遺跡(8-1)では、掘立柱建物が濃密に分布しており、地域の中心的な役割を担う施設が存在していたことが考えられる。込山廃寺跡(54)は、平安時代初頭に現在の坂城小学校の場所に建立された礎石建て瓦葺の寺院である。この寺の瓦を焼いたのが土井ノ入窯跡(32)で、上田市の信濃国分寺・尼寺及び千曲市の正法廃寺で補修時に使われた瓦もここで焼かれたものであることが指摘されている。信濃村上氏の祖である源盛清が寛治8年(嘉保元)(1094)年に村上地区に配流の後、子孫は土着して有力豪族として成長していった。この頃居住したのが鳥遺跡(46)に内包される村上氏館跡(80)である。元中間間に坂城地区に葛尾城(44)を築いて移転したと伝わるが詳細は定かではない。葛尾城は堅固な城郭で、居館の村上氏館跡(38)はふもとの現在の満泉寺の場所に築かれた。観音平経塚(55)は、14世紀中頃から16世紀前半頃まで営まれた墳墓及び五輪塔群である。終期が16世紀前半頃であることを考えると、村上氏と消長を同じくしたのもと思われる。中之条地区の開軌製鉄遺跡(53)は昭和52・53年に発掘調査が行われ、2基の製鉄炉址が確認された。

江戸時代になると、幕府によって北国街道(90)が整備され、坂木村に宿場が形成された。宿場をはじめ街道筋の村々の多くは大名領地を経た後幕府領となり、坂木に代官所(61)が置かれた。中野陣屋等の出張陣屋となった後の明和4年(1767)に焼失し、安永7年(1778)に中之条村に代官所(67)が再び置かれた。慶応4年(1868)に明治新政府により廃止され、尾張藩の取締役所となり、同年伊那県中之条局となる。

以上が近代にいたるまでの坂城町の歴史の概要である。

参考文献(五十音順・敬称略)

- (財)長野県埋蔵文化財センター 2011『主要地方道長野上田線力石バイパス建設事業 埋蔵文化財発掘調査報告書2』—坂城町内—上五明余里水田址
坂城町教育委員 1978『開軌製鉄遺跡—第1次調査報告』 1979『開軌製鉄遺跡—第2次調査報告』 1996『寺浦遺跡Ⅱ』 2001『宮上遺跡Ⅰ・Ⅱ・Ⅲ・Ⅳ』 2002『根地遺跡Ⅱ』 2007『込山D遺跡』 2008『開軌遺跡Ⅳ』 2008『町横尾遺跡Ⅱ』 2009『上町遺跡Ⅳ・Ⅴ』 2010『寺浦遺跡Ⅳ』
- 森嶋 登ほか 1981『坂城町誌』中巻 歴史編(一)
- 埴沢 亮 1998『第5節 開軌遺跡』『北陸新幹線埋蔵文化財発掘調査報告書2』(財)長野県埋蔵文化財センター
- 若林 卓 1999『第9章 東平古墳群』『第11章 観音平経塚』『上信越自動車道埋蔵文化財発掘調査報告書2』(財)長野県埋蔵文化財センター



試掘調査位置図 (1 : 25,000)



坂城町遺跡分布図

図説番号	遺跡名	種別	時代
1	南条遺跡群	墓塚址	弥生—平安
-1	南条遺跡群 南条遺跡	墓塚址	弥生—平安
-2	南条遺跡群 南河原遺跡(墓塚)	墓塚址	弥生—平安
-3	南条遺跡群 百々目石遺跡	墓塚址	弥生—平安
-4	南条遺跡群 中河原遺跡(新地)	墓塚址	弥生—平安
-5	南条遺跡群 田中遺跡	墓塚址	弥生—平安
-6	南条遺跡群 廻り石遺跡	墓塚址	弥生—平安
-7	南条遺跡群 塚田遺跡(田圃)	墓塚址	弥生—平安
-8	南条遺跡群 黄木下遺跡	水田址、祭祀跡	弥生—平安
2	金井古遺跡群	墓塚址	縄文—平安
-1	金井古遺跡群 金井遺跡	墓塚址	縄文—平安
-2	金井古遺跡群 社宮南遺跡(金井西)	墓塚址	縄文—平安
-3	金井古遺跡群 足木下遺跡	墓塚址	縄文—平安
3	金井東遺跡群	墓塚址	縄文—平安
-1	金井東遺跡群 保地遺跡	墓塚址	縄文—平安
-2	金井東遺跡群 山金井遺跡	墓塚址	縄文—平安
-3	金井東遺跡群 大木久保遺跡(南条小学校敷地)	墓塚址	縄文—平安
-4	金井東遺跡群 高玉遺跡	墓塚址	縄文—平安
4	栗ヶ谷古墳	古墳	古墳
5	社宮神塚	経塚	中世
6	野尻遺跡	散石地	縄文—平安
7	北畑古墳	古墳	古墳(後期)
8	中之島遺跡群	墓塚址	縄文—平安
-1	中之島遺跡群 今浦遺跡	墓塚址	縄文—平安
-2	中之島遺跡群 上河原遺跡	墓塚址	弥生—平安
-3	中之島遺跡群 東町遺跡	墓塚址	弥生—平安
-4	中之島遺跡群 北浦遺跡	墓塚址	縄文—平安
-5	中之島遺跡群 安上遺跡	墓塚址	縄文—平安
-6	中之島遺跡群 北川原遺跡	墓塚址	縄文—平安
9	南条塚古墳(塚穴古墳)	古墳	古墳(後期)
10	岩川古墳群	古墳	古墳(後期)
-1	岩川古墳群 入魂塚支那 向田古墳	古墳	古墳(後期)
-2	岩川古墳群 入魂塚支那 刈塚古墳	古墳	古墳(後期)
-11	入魂塚支那	散石地	平安
12	岩川古墳群 上原支那	古墳	古墳(後期)
13	前原地蔵堂	礎 基	中世—近世
14	御堂川古墳群 山口支那	古墳	古墳(後期)
15	山崎遺跡	散石地	縄文
16	御堂川古墳群 山崎支那	古墳	古墳(後期)
17	御堂川古墳群 前山支那	古墳	古墳(後期)
-1	御堂川古墳群 前山1号墳	古墳	古墳(後期)
-2	御堂川古墳群 前山2号墳	古墳	古墳(後期)
-3	御堂川古墳群 前山3号墳	古墳	古墳(後期)
-4	御堂川古墳群 前山4号墳	古墳	古墳(後期)
-5	御堂川古墳群 前山5号墳	古墳	古墳(後期)
-6	御堂川古墳群 前山6号墳	古墳	古墳(後期)
-7	御堂川古墳群 前山7号墳	古墳	古墳(後期)
-8	御堂川古墳群 前山8号墳	古墳	古墳(後期)
-9	御堂川古墳群 前山9号墳	古墳	古墳(後期)
-10	御堂川古墳群 前山10号墳	古墳	古墳(後期)
-11	御堂川古墳群 前山11号墳	古墳	古墳(後期)
-12	御堂川古墳群 前山12号墳	古墳	古墳(後期)
-13	御堂川古墳群 前山13号墳	古墳	古墳(後期)
-14	御堂川古墳群 前山14号墳	古墳	古墳(後期)
18	御堂川古墳群 東平支那 二塚古墳	古墳	古墳(後期)
19	御堂川古墳群 山田支那	古墳	古墳(後期)
20	藤原宮遺跡(山城七遺跡)	墓塚址	縄文—弥生
21	熊取遺跡	墓塚	弥生—平安
22	人塚古墳	古墳	古墳(後期)
23	四ツ屋遺跡群	墓塚址	縄文—平安
24	成久保遺跡	墓塚址	古墳—平安
25	入田遺跡	散石地	奈良—平安
26	境内古墳(御所沢古墳)	古墳	古墳(後期)
27	金比羅山遺跡	散石地	縄文—平安
28	高平神塚	経塚	中世
29	高木の宮跡	家跡	平安
30	山崎遺跡群	墓塚址	縄文—平安
-1	山崎遺跡群 込山A遺跡(木上)	墓塚址	縄文—平安
-2	山崎遺跡群 込山B遺跡(柏宮神)	墓塚址	縄文—平安
-3	山崎遺跡群 込山C遺跡(込山)	墓塚址	縄文—平安
-4	山崎遺跡群 込山D遺跡(榎町)	墓塚址	縄文—平安
-5	山崎遺跡群 込山E遺跡(立町)	墓塚址	縄文—平安
31	日名沢遺跡群	墓塚址	弥生—平安
-1	日名沢遺跡群 日名沢遺跡	墓塚址	弥生—平安
-2	日名沢遺跡群 丸山遺跡	墓塚址	弥生—平安
32	土井ノ入家跡	家跡	奈良—平安
33	平林遺跡	散石地	縄文

図説番号	遺跡名	種別	時代
34	畑外家跡	家跡	平安
35	平沢遺跡	散石地	縄文—平安
36	和乎遺跡群	墓塚址、散石地	縄文—平安
-1	和乎遺跡群 和乎A遺跡	墓塚址	縄文—平安
-2	和乎遺跡群 和乎B遺跡	散石地	弥生
-3	和乎遺跡群 和乎C遺跡	散石地	平安
37	金比羅山古墳群	古墳	古墳(後期)
38	村上長徳跡	経塚跡	中世
39	馬の宮遺跡	散石地	縄文
40	北日名経塚	経塚	中世
41	北日名塚穴古墳群	古墳	古墳(後期)
-1	北日名塚穴1号墳	古墳	古墳(後期)
-2	北日名塚穴2号墳	古墳	古墳(後期)
42	梅ノ木遺跡	家跡	縄文
43	藤田家跡	家跡	奈良
44	藤原宮遺跡	城跡跡	中世
45	出瀨沢古墳群	古墳	古墳(後期)
-1	出瀨沢古墳群 出瀨沢1号墳	古墳	古墳(後期)
-2	出瀨沢古墳群 出瀨沢2号墳	古墳	古墳(後期)
-3	出瀨沢古墳群 出瀨沢3号墳	古墳	古墳(後期)
-4	出瀨沢古墳群 出瀨沢4号墳	古墳	古墳(後期)
-5	出瀨沢古墳群 出瀨沢5号墳	古墳	古墳(後期)
-6	出瀨沢古墳群 高玉塚1号墳	古墳	古墳(後期)
-7	出瀨沢古墳群 高玉塚2号墳	墓塚址	弥生—平安
46	高平神塚	古墳	古墳(後期)
47	福沢古墳群	古墳	古墳(後期)
-1	福沢古墳群 小野沢支那1号墳(御所社古墳)	古墳	古墳(後期)
-2	福沢古墳群 小野沢支那2号墳	古墳	古墳(後期)
-3	福沢古墳群 小野沢支那3号墳(ヤックラ古墳)	古墳	古墳(後期)
-4	福沢古墳群 小野沢支那4号墳	古墳	古墳(後期)
48	小野沢遺跡	墓塚址	弥生—平安
49	福沢古墳群 結実支那	古墳	古墳(後期)
50	福倉寺養古墳	古墳	古墳(後期)
51	筑紫城跡	城跡跡	中世
52	三水城跡	城跡跡	中世
53	熊取御所遺跡	御所跡	中世
54	込山南寺跡	寺院跡	平安
55	熊倉平経塚	経塚	中世
56	栗田小塚古墳跡	御所跡	中世—平安
57	瑞之宮遺跡	墓塚址	奈良—平安
58	南日名遺跡	墓塚址	弥生—平安
59	葛原城跡小塚跡	城跡跡	中世
60	塚城跡	城跡跡	中世
61	坂本代官所跡	散石地	近世
62	田中河原跡	散石地	古墳—平安
63	堀内沢津屋敷	家跡	中世
64	笠平家跡	家跡	平安
65	中之島石切場跡	石切場跡	近世
66	結沢古墳	古墳	古墳(後期)
67	中之島代官所跡	家跡跡	近世
68	紅毛家跡	家跡	平安
69	熊倉寺中庭	城跡跡	中世
70	南畑(小)川遺跡(吉野寺跡)	散石地寺院跡	奈良—中世
71	口留倉跡	屋敷跡	近世
72	倉成城跡	城跡跡	中世
73	高ツヤ城跡	城跡跡	中世
74	虎堂山山城跡	城跡跡	中世
75	地獄沢青銅器群跡	採銅跡	近世
76	藤野遺跡	散石地	平安
77	出瀨遺跡	城跡跡	中世
78	上五明泉堂水田址	水田址	平安—近世
79	出瀨遺跡	墓塚址	縄文—平安
80	村上長徳跡	経塚跡	中世
81	福沢氏御所跡	城跡跡	中世
82	小野沢遺跡	家跡	奈良—平安
83	福沢古墳群	古墳	古墳(後期)
-1	福沢古墳群 五塚支那1号墳	古墳	古墳(後期)
-2	福沢古墳群 五塚支那2号墳	古墳	古墳(後期)
-3	福沢古墳群 五塚支那3号墳	古墳	古墳(後期)
84	笠原遺跡	墓塚址	縄文—平安
85	網掛岸遺跡	墓塚址	縄文—平安
86	祭祀跡	祭祀跡	平安
87	高平御所跡	採銅跡	近代
88	高マングン取保遺跡	採銅跡	近代
89	上平賀銅器群跡	採銅跡	近代
90	熊取北園前遺跡	採銅跡	近世

第Ⅱ章 試掘調査の結果

1 開畝遺跡7

所在地 坂城町大字中之条開畝2448-4
事業主体 坂城町土地開発公社
事業名 駐車場造成事業
調査期間 平成27年8月6・7日
面積 2,157㎡ (136㎡)
担当者 時信 武史

遺跡の環境と調査にいたる経緯

開畝遺跡は、坂城町大字中之条に所在する弥生時代から平安時代にかけての集落址である。これまでも数次にわたって本発掘・試掘調査が実施されたが、場所によって遺跡の様相が大きく異なっている。

今回、坂城町土地開発公社による駐車場造成事業が計画され、遺跡の状況を確認するために試掘調査を実施することとなった。

調査の成果

今回の計画地は、名沢川及び御堂川の形成する扇状地に位置している。敷地最低地を中心に、放射状にトレンチを3か所設定し、遺構の有無を確認した。

1号トレンチでは土坑址及びピットが計6基検出された。2号トレンチでは土坑址5基が検出された。3号トレンチでは土坑址及びピットが計3基検出された。いずれも土器などは出土しなかったため時期は不明である。

遺跡は盛土保存することとした。



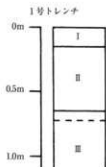
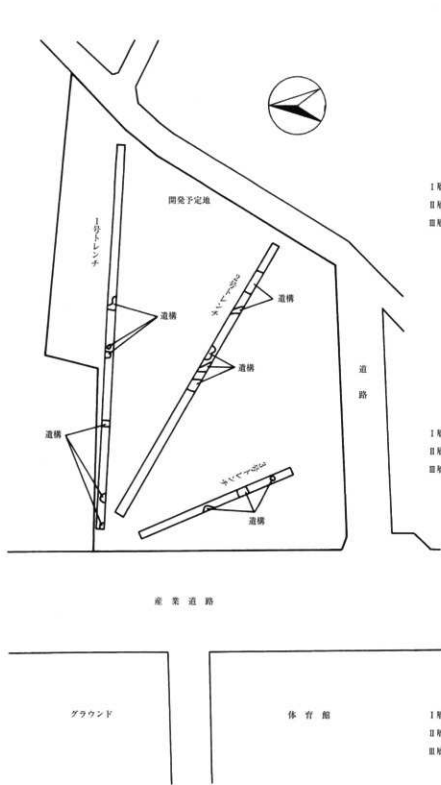
試掘調査位置図 (1:2500)



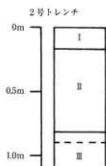
1号トレンチ検出状況 (西より)



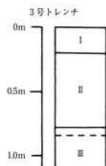
2号トレンチ検出状況 (南東より)



- I層 暗褐色 (10Y3/3) 粘質土、畑耕作層
 II層 黒褐色土 (10Y3/1) 粘質土、攪拌された堆積層
 III層 黄褐色土 (10Y5/6) 砂礫層、地山層



- I層 暗褐色 (10Y3/3) 粘質土、畑耕作層
 II層 黒褐色土 (10Y3/1) 粘質土、攪拌された堆積層
 III層 黄褐色土 (10Y5/6) 砂礫層、地山層



- I層 暗褐色 (10Y3/3) 粘質土、畑耕作層
 II層 黒褐色土 (10Y3/1) 粘質土、攪拌された堆積層
 III層 黄褐色土 (10Y5/6) 砂礫層、地山層

基本層序模式図

試掘トレンチ設定図 (1 : 600)

2 中之条遺跡群 7

所在地 坂城町大字中之条2529-1
事業主体 株式会社上田ケーブルビジョン
事業名 基地局建設事業
調査期間 平成27年10月26日
面積 456㎡ (22㎡)
担当者 時信 武史

遺跡の環境と調査にいたる経緯

中之条遺跡群は、坂城町大字中之条に所在する御堂川によって形成された扇状地に位置する縄文～平安時代の集落址とされている。本遺跡群内の宮上遺跡、寺浦遺跡、上町遺跡などは発掘調査が行われ、内容が判明しつつある。しかし、今回の計画地周辺では調査例がなく、遺跡の状況は判然としない状況である。

調査の成果

今回の調査地点は、御堂川によって形成された扇状地上である。トレンチを1箇所設定して遺構の有無を確認した。

試掘調査の結果、地表下約30cmで地山が検出されたが、遺構は確認されなかった。土層の観察から、すでに削平された状態であることが判明した。



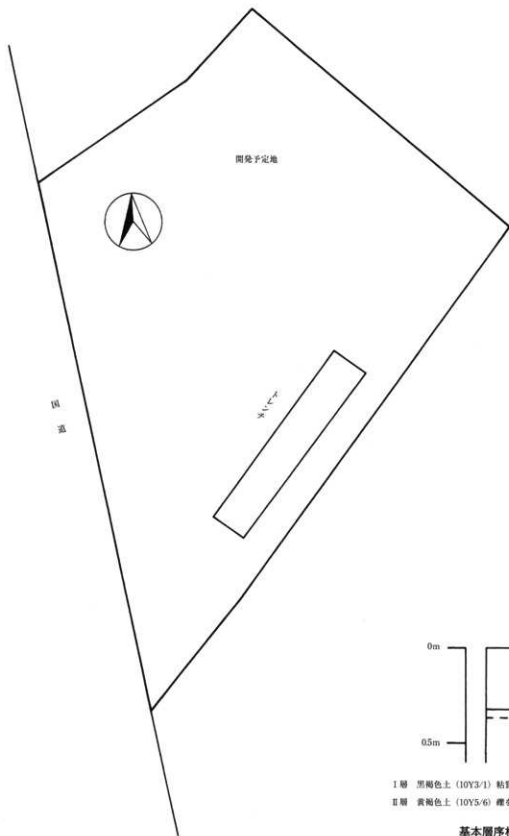
試掘調査位置図 (1 : 2500)



トレンチ掘削状況 (南西より)



トレンチ検出状況 (西より)



- I層 黒褐色土 (10Y3/1) 粘質土、盛土層
- II層 黄褐色土 (10Y5/6) 礫を多く含む粘質土、地山層

基本層序模式図

試掘トレンチ設定図 (1 : 200)

3 おおぎくぼいせき 大木久保遺跡 5

所在地 坂城町大字南条2036他
事業主体 坂城町
事業名 小学校改築事業
調査期間 平成27年10月27日～
平成27年12月10日
面積 23,970㎡ (1,000㎡)
担当者 時信 武史

遺跡の環境と調査にいたる経緯

大木久保遺跡は坂城町大字南条に所在し、西方向に流下する谷川の扇状地の扇端付近、標高約415m付近に位置する。「坂城町遺跡分布図」によると縄文～平安時代の集落址とされている。平成13年に宅地造成事業に先だって試掘調査を実施したが、遺構等は確認できなかった。坂城町による小学校改築事業が計画され、平成25・26年度に遺跡の状況を確認するため試掘調査を行ったところ、住居址等の遺構が確認され、本調査を実施した。今年度は旧校舍解体後にグラウンドとなる予定の場所において調査を行った。

調査の結果

旧校舍の解体後、旧校舍建築に係る破壊が極力少ないであろう場所を選んでトレンチを設定して掘削を行った。

試掘調査の結果、地表下約1.0～2.5mの所で褐色の地山層を検出したが、遺構等は確認できなかった。



試掘調査位置図 (1 : 2500)



トレンチ掘削状況 (東より)



14号トレンチ検出状況 (北より)



15号トレンチ検出状況（北より）



16号トレンチ検出状況（南より）



17号トレンチ検出状況（西より）



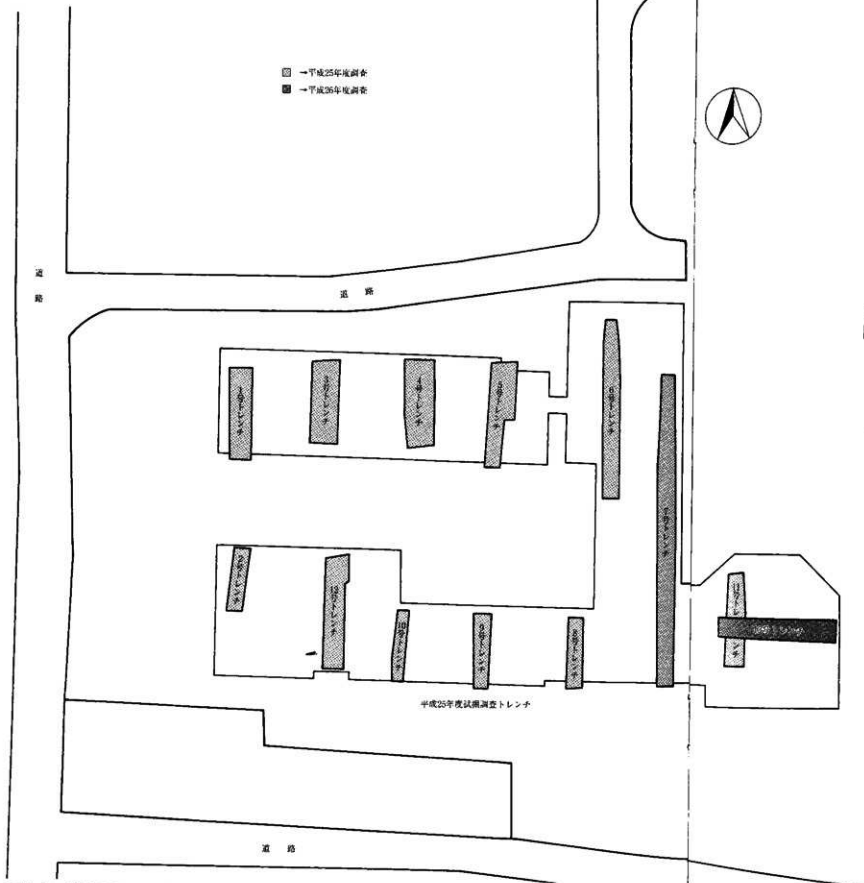
18号トレンチ検出状況（西より）



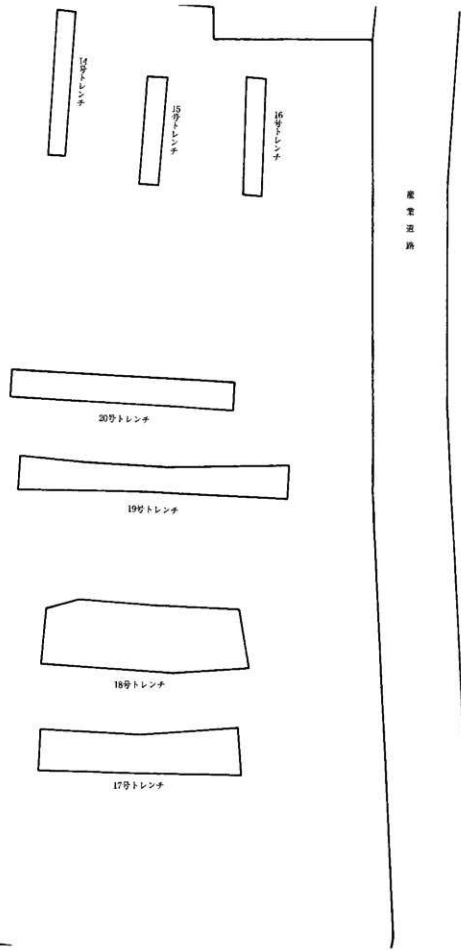
19号トレンチ検出状況（西より）






20号トレンチ検出状況（西より）




試験トレンチ設定図 (1 : 600)







- I. 褐色土 (10YR4/4) 粘質土。攪乱層。
II. 黄褐色土 (10YR5/6) 砂礫土。地山層。



- I. 褐色土 (10YR4/4) 粘質土。攪乱層。
II. 黄褐色土 (10YR5/6) 砂礫土。地山層。



- I. 褐色土 (10YR4/4) 粘質土。攪乱層。
II. 黄褐色土 (10YR5/6) 砂礫土。地山層。



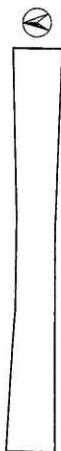
- I. 褐色土 (10YR4/4) 粘質土。攪乱層。
II. 黄褐色土 (10YR5/6) 砂礫土。地山層。

基本層序模式図

試掘トレンチ図 (1 : 400)



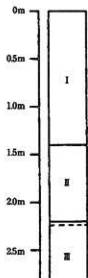
15号アレンチ



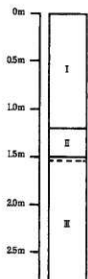
16号アレンチ



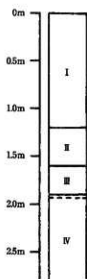
20号アレンチ



- I. におい黄褐色土 (10YR5/4) 粘質土。田校舎造成土。
 II. 黒褐色土 (10YR2/3) 粘質土。堆積層。
 III. 黄褐色土 (10YR5/6) 砂礫土。地山層。



- I. におい黄褐色土 (10YR5/4) 粘質土。田校舎造成土。
 II. 黒褐色土 (10YR2/3) 粘質土。堆積層。
 III. 黄褐色土 (10YR5/6) 砂礫土。地山層。



- I. におい黄褐色土 (10YR5/4) 粘質土。田校舎造成土。
 II. 褐色土 (10YR3/4) 粘質土。田グラウンド造成土。
 III. 黒褐色土 (10YR2/3) 粘質土。堆積層。
 IV. 黄褐色土 (10YR5/6) 砂礫土。地山層。

第三章 立会い調査の結果

No.	遺跡名	開発主体者	所在地	開発事業名	開発面積 (㎡)	調査期間
1	込山遺跡群	個人	坂城	個人住宅建設	368	H27年6月1日～ H27年9月30日
2	金井東遺跡群	上田水道管理事務所	南条	配水管埋設	12	H27年6月1日～ H27年9月16日
3	中町遺跡	個人	南条	倉庫建設	1672	H27年6月8日～ H27年9月30日
4	上五明条里水田址	個人	村上	個人住宅建設	287	H27年7月14日～ H27年9月15日
5	南日名遺跡	株式会社クラカンキ セキ	坂城	太陽光パネル建設	438	H27年8月1日～ H27年9月30日
6	上五明条里水田址	個人	村上	個人住宅建設	495	H27年7月10日～ H27年11月30日
7	町横尾遺跡	個人	南条	個人住宅建設	115	H27年8月24日～ H27年12月26日
8	上五明条里水田址	(株) 竹内製作所	村上	工場建設	2,715	H27年10月10日～ H28年1月30日
9	金井西遺跡群	上田水道管理事務所	南条	配水管埋設	89	H27年9月28日～ H28年3月25日
10	金井東遺跡群	上田水道管理事務所	南条	配水管埋設	89	H27年9月28日～ H28年3月25日
11	保地遺跡	上田水道管理事務所	南条	配水管埋設	89	H27年9月28日～ H28年3月25日
12	大木久保遺跡	上田水道管理事務所	南条	配水管埋設	89	H27年9月28日～ H28年3月25日
13	酒玉遺跡	上田水道管理事務所	南条	配水管埋設	89	H27年9月28日～ H28年3月25日
14	南日名遺跡	株式会社クラカンキ セキ	坂城	太陽光パネル建設	693	H27年11月1日～ H27年11月30日
15	町横尾遺跡	個人	中之条	個人住宅建設	255	H27年10月26日～ H28年3月30日
16	金井遺跡	坂城町建設課	南条	下水管埋設	446	H27年10月24日～ H28年3月31日
17	金井東遺跡群	坂城町建設課	南条	下水管埋設	446	H27年10月24日～ H28年3月31日
18	大木久保遺跡	坂城町建設課	南条	下水管埋設	446	H27年10月24日～ H28年3月31日
19	保地遺跡	坂城町建設課	南条	下水管埋設	446	H27年10月24日～ H28年3月31日
20	島遺跡	坂城町建設課	村上	下水管埋設	446	H27年10月24日～ H28年3月31日
21	出浦遺跡	上田水道管理事務所	村上	配水管埋設	3	H27年12月1日～ H28年3月31日
22	田町遺跡群	上田水道管理事務所	坂城	配水管埋設	39	H27年12月1日～ H28年3月31日
23	上五明条里水田址	(株) 竹内製作所	村上	駐車場造成	859	H27年12月10日～ H27年12月30日
24	日名沢遺跡群	上田水道管理事務所	坂城	配水管埋設	89	H27年12月1日～ H28年3月31日
25	金井東遺跡群	個人	南条	個人住宅建設	364	H28年1月18日～ H28年3月31日
26	谷川古墳群	個人	南条	個人住宅建設	90	H28年1月11日～ H28年3月31日
27	関軌遺跡	個人	中之条	個人住宅建設	530	H28年1月15日～ H28年3月22日



立会い調査位置図 (1 : 25,000)

報告書抄録

ふりがな	さかきちやうないいせきはつくちやうさほうこくしょ
書名	板城町内遺跡発掘調査報告書 2015
副書名	平成27年度試掘・立会い調査報告書
巻次	
シリーズ名	板城町埋蔵文化財調査報告書
シリーズ番号	第47集
編著者名	時信 武史
編集機関	板城町教育委員会
所在地	〒389-0601 長野県埴科郡板城町大字板城6362-1 TEL.0268-82-1109
発行年月日	2016年3月31日

所収遺跡名	所在地	コード		北緯	東経	調査期間	調査面積 (㎡)	調査原因
		市町村	遺跡番号					
開飲遺跡 7	板城町大字中之条	20521		36°27'4"	138°11'41"	2015年8月6日 2015年8月7日	136	駐車場造成事業
中之条遺跡群 7	板城町大字中之条	20521		36°27'4"	138°11'19"	2015年10月26日	22	ケーブルテレビ 基地局建設事業
大木久保遺跡 5	板城町大字南条	20521		36°26'05"	138°11'37"	2015年10月27日 2015年12月10日	1,000	小学校改築事業

所収遺跡	種別	主な時代	主な遺構	主な遺物	特記事項
開飲遺跡 7	集落址	弥生～平安	土坑址ほか	なし	
中之条遺跡群 7	集落址	縄文～平安	なし	なし	
大木久保遺跡 5	集落址	縄文～平安	なし	なし	

坂城町埋蔵文化財調査報告書

	[開成製鉄遺跡—第1次調査報告書]	
	[開成製鉄遺跡—第2次調査報告書]	
	[東墓遺跡]	
	[中之条遺跡群 宮上遺跡Ⅱ] (概報)	
	[南条遺跡群 塚田遺跡]	
第1集	[南条遺跡群 東墓遺跡Ⅱ・青木下遺跡]	1994
第2集	[町内遺跡発掘調査報告書]	1994
第3集	[町内遺跡発掘調査報告書]	1995
第4集	[南条遺跡群 塚田遺跡Ⅱ]	1995
第5集	[盤鏡堂遺跡・上町遺跡・寺浦遺跡・東町遺跡]	1996
第6集	[中之条遺跡群 寺浦遺跡Ⅱ]	1996
第7集	[中之条遺跡群 上町遺跡Ⅱ]	1996
第8集	[上五明条里水田址]	1996
第9集	[町内遺跡発掘調査報告書1995]	1996
第10集	[坂城町試掘調査・立会い調査報告書]	1996
第11集	[町内遺跡発掘調査報告書1996]	1997
第12集	[戌久保・町横尾遺跡]	1998
第13集	[込山Bほか 発掘調査報告書 1997]	1998
第14集	[町内遺跡発掘調査報告書1998]	1999
第15集	[町内遺跡発掘調査報告書1999]	2000
第16集	[開成遺跡Ⅲ]	2000
第17集	[中之条遺跡群 北川原遺跡Ⅱ]	2001
第18集	[町内遺跡発掘調査報告書2000]	2001
第19集	[中之条遺跡群 宮上遺跡Ⅰ・Ⅱ・Ⅲ・Ⅳ]	2001
第20集	[金井東遺跡群 保地遺跡Ⅱ]	2002
第21集	[町内遺跡発掘調査報告書2001]	2002
第22集	[町内遺跡発掘調査報告書2002]	2003
第23集	[盤鏡堂遺跡Ⅲ]	2004
第24集	[坂城町町内遺跡発掘調査報告書2003]	2004
第25集	[坂城町町内遺跡発掘調査報告書2004]	2005
第26集	[坂城町町内遺跡発掘調査報告書2005]	2006
第27集	[込山遺跡群 込山C遺跡Ⅱ・Ⅲ]	2006
第28集	[込山遺跡群 込山D遺跡Ⅰ]	2007
第29集	[坂城町町内遺跡発掘調査報告書2006]	2007
第30集	[南条遺跡群 青木下遺跡Ⅱ・Ⅲ]	2007
第31集	[開成遺跡Ⅳ]	2008
第32集	[町横尾遺跡Ⅱ]	2008
第33集	[坂城町町内遺跡発掘調査報告書2007]	2008
第34集	[中之条遺跡群 上町遺跡Ⅳ・Ⅴ]	2009
第35集	[坂城町町内遺跡発掘調査報告書2008]	2009
第36集	[中之条遺跡群 寺浦遺跡Ⅳ]	2010
第37集	[坂城町町内遺跡発掘調査報告書2009]	2010
第38集	[坂城町町内遺跡発掘調査報告書2010]	2011
第39集	[町横尾遺跡Ⅲ]	2012
第40集	[坂城町町内遺跡発掘調査報告書2011]	2012
第41集	[中之条遺跡群 寺浦遺跡Ⅴ]	2013
第42集	[中之条遺跡群 山口遺跡Ⅰ]	2013
第43集	[坂城町町内遺跡発掘調査報告書2012]	2013
第44集	[坂城町町内遺跡発掘調査報告書2013]	2014
第45集	[坂城町町内遺跡発掘調査報告書2014]	2015
第46集	[金井東遺跡群 大木久保遺跡Ⅰ・Ⅱ・Ⅲ]	2016
第47集	[坂城町町内遺跡発掘調査報告書2015] (本書)	2016

坂城町埋蔵文化財調査報告書第47集

坂城町内遺跡発掘調査報告書2015

発行日	2016年3月31日
編集者	坂城町教育委員会
	〒389-0601 長野県埴科郡坂城町大字坂城 6362-1
	TEL 0268 (82) 1109
印刷者	信毎書籍印刷株式会社
	〒381-0037 長野県長野市西和田1丁目30番3号