


圖 版



遺跡周辺空中写真【国土画像情報（カラー空中写真）国土交通省】昭和49年撮影

图版2



土層断面



柱穴列2完掘状況



土坑墓4号副葬品出土状況



土坑墓4号烧骨及び炭化物出土状況



土坑墓4号副葬品、烧骨及び炭化物出土状況



土坑墓5号副葬品出土状况



土坑墓5号副葬品，烧骨及碳化物出土状况



土坑墓5号烧骨及碳化物出土状况



土坑墓7号副葬品出土状况（1）

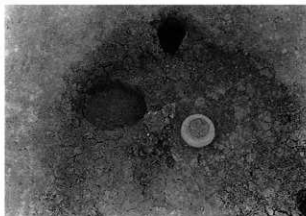


土坑墓7号副葬品出土状况（3）



土坑墓7号副葬品出土状况（2）

图版4



土坑墓8号副葬品出土状况



土坑墓8号骨片出土状况



土坑墓8号副葬品及び骨片出土状况



土坑墓6号副葬品出土状况



土坑墓6号烧骨及び炭化物出土状况



土坑墓4・5・6号完掘状况



土坑墓9号副葬品出土状况



土坑墓10号検出状況



土坑墓10号副葬品出土状況



炉跡半葬状況



ピット内遺物出土状況



竹中先生現地指導



現地説明会



土坑墓出土品（1）




土坑墓出土品 (2)




溝状遺構出土品




土師器




須惠器




越州窯系青磁·布目瓦痕土器·白磁



白磁・朝鮮系無釉陶器・カムイヤキ



カムイヤキ



カムイヤキ 朝鮮系無釉陶器A群 朝鮮系無釉陶器B群


滑石製品 (1)



滑石製品 (2)



滑石混入土器・青磁・轆の羽口等



石器

喜界町埋蔵文化財発掘調査報告書（9）

畑地帯総合整備（担い手育成型）事業域内地区に伴う埋蔵文化財発掘調査報告書

城久遺跡群

山田中西遺跡Ⅱ

発行日 2008年3月24日

編集・発行 喜界町教育委員会

〒891-6292 鹿児島県大島郡喜界町湾1746

印刷 株式会社 朝日印刷

〒890-0055 鹿児島市上荒田町854-1

