



1. 中央発掘区全景(南から)



2. 中央発掘区全景(北から)



3. 北発掘区全景(南から)



4. 東発掘区全景(西から)

5. 溝SD49・50(南から)



6. 建物SB08(南から)



7. 建物SB16(東から)

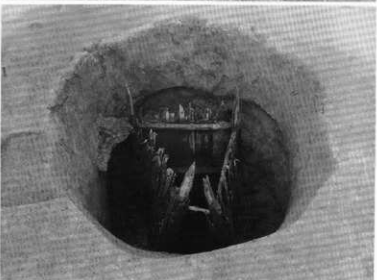




8. SX 76 (東から)




9. 井戸SE 53 (南から)



10. 井戸SE 57 (南から)



11. SE 57 出土甲斐型杯(左から3.1.5.4.2)



12. 甲斐型杯内面暗文、底部墨書



1. 発掘区全景（南から）



2. 発掘区全景（北から）




1. 発掘区全景（東から）



2. 発掘区全景（西から）



3. 土坑SK 05（南から）



1. 発掘区全景（北から）



2. 発掘区全景（南から）



1. 発掘区全景（南東から）



2. 発掘区全景（南から）



3. 建物SB01・05（東から）






1. 発掘区全景(東から)




2. 発掘区全景(西から)



3. 発掘区全景（南から）



4. 溝SD03・07、門SB06（東から）



5. 門SB06と区画施設(南から)




6. 門SB19と区画施設(南から)




1. 発掘区全景（西から）



2. 発掘区全景（北から）



1. 北発掘区全景(東から)



2. 建物SB07(北から)



3. 溝SD01・02(北から)



4. 南発掘区全景(東から)



1. 調査地遠景(西から)



2. 発掘区全景(西から)





3. 建物SB 06・07・08・09、編SA 10 (東から)



4. 建物SB 01・02・03・04・05 (北から)



1. 東発掘区全景（東から）



2. 西発掘区全景（南から）



1. 南大門地区発掘区(東から)




2. 南大門地区発掘区(南から)



3. 南面回廊地区発掘区(北から)



4. 南面回廊地区発掘区(西から)



5. 西太房地区発掘区(北から)



6. 西太房地区発掘区(西から)



7. 南大門西側築地地区発掘区(北から)



8. 南大門東側築地地区発掘区(北から)



1. 第39次発掘区全景（北から）



2. 第41次発掘区全景（北から）



1. 発掘区全景(東から)



2. 拡張部全景(東から)





1. 発掘区全景（西から）



2. 発掘区全景（東から）



1. 第19次発掘区全景（東から）



2. 第20次発掘区全景（西から）



3. 第22次発掘区全景（南から）



1. 発掘区全景(北から)



2. 発掘区全景(南から)



3. 埋篋 S X 02(北から)



1. 発掘区全景(西から)



2. 発掘区全景(東から)



1. 西大寺旧境内第4次発掘区全景（南から）



2. 高円離宮推定地発掘区全景（南から）

---

奈良市埋蔵文化財調査概要報告書

平成元年度

平成2年3月25日 印刷

平成2年3月31日 発行

編集発行 奈良市教育委員会  
(奈良市二条大路南一丁目1-1)

印刷 共同精版印刷株式会社  
(奈良市三条大路二丁目2-6)

---

# 平城京右京三条三坊一坪発掘調査遺構平面図

