2　東発掘区全景（南から）

3　西発掘区（南半）全景（南東から）

4　西発掘区（北半）全景（南東から）

5　下層調査区全景
（北東から）

6　石器出土状態（北から）



7　石鏃出土状態（西から）

8　四坪南西部分建物群
溝ＳＤ109（東から）

9　建物ＳＢ251・252
（北から）

10　塀ＳＡ262・263
（北西から）

11　建物ＳＢ245（西から）

12　建物ＳＢ274（北から）

13　建物ＳＢ279（南から）

14　坪境小路南側溝
ＳＤ102・築地塀ＳＡ202
暗渠ＳＤ111　（北から）



15　溝ＳＤ109・112
（西から）

16　溝ＳＤ113（南から）

17　井戸ＳＥ505（北から）



18　井戸ＳＥ506(北から)

19　井戸ＳＥ507（南から）

20　ＳＥ508（南から）

21　ＳＫ601（西から）

22　ＳＥ507下段曲物墨書「飯司」

1　発掘区全景（北が右）

2　第286－2次全景（西から）

3　第292－1次全景（西から）



4　第292－1次全景（南東から）

5　二条条間路ＳＦ0607
南側溝ＳＤ102（東から）

6　坪境小路ＳＦ0611・西側溝ＳＤ103・東側溝ＳＤ104（南から）

7　坪内道路ＳＦ901・東側溝ＳＤ109・西側溝ＳＤ110（南から）



8　建物ＳＢ218・ＳＢ224（北から）

9　建物ＳＢ220・ＳＢ221（東から）

10　建物ＳＢ252・ＳＢ253（北から）

11　建物ＳＢ250・ＳＢ251（南から）

12 井戸ＳＥ501（北から）

13 井戸ＳＥ502・ＳＥ503（西から）

14 井戸ＳＥ505（南から）

15　井戸ＳＥ509（南から）

16　ＳＥ510（南から）

17　井戸ＳＥ511（北から）

18　井戸ＳＥ512（南から）



19　土坑ＳＫ601（東から）

20　土器埋納土坑ＳＸ801（東から）

図版22　平城京右京二条三坊六坪　第286-2・292-1次　(10)　他

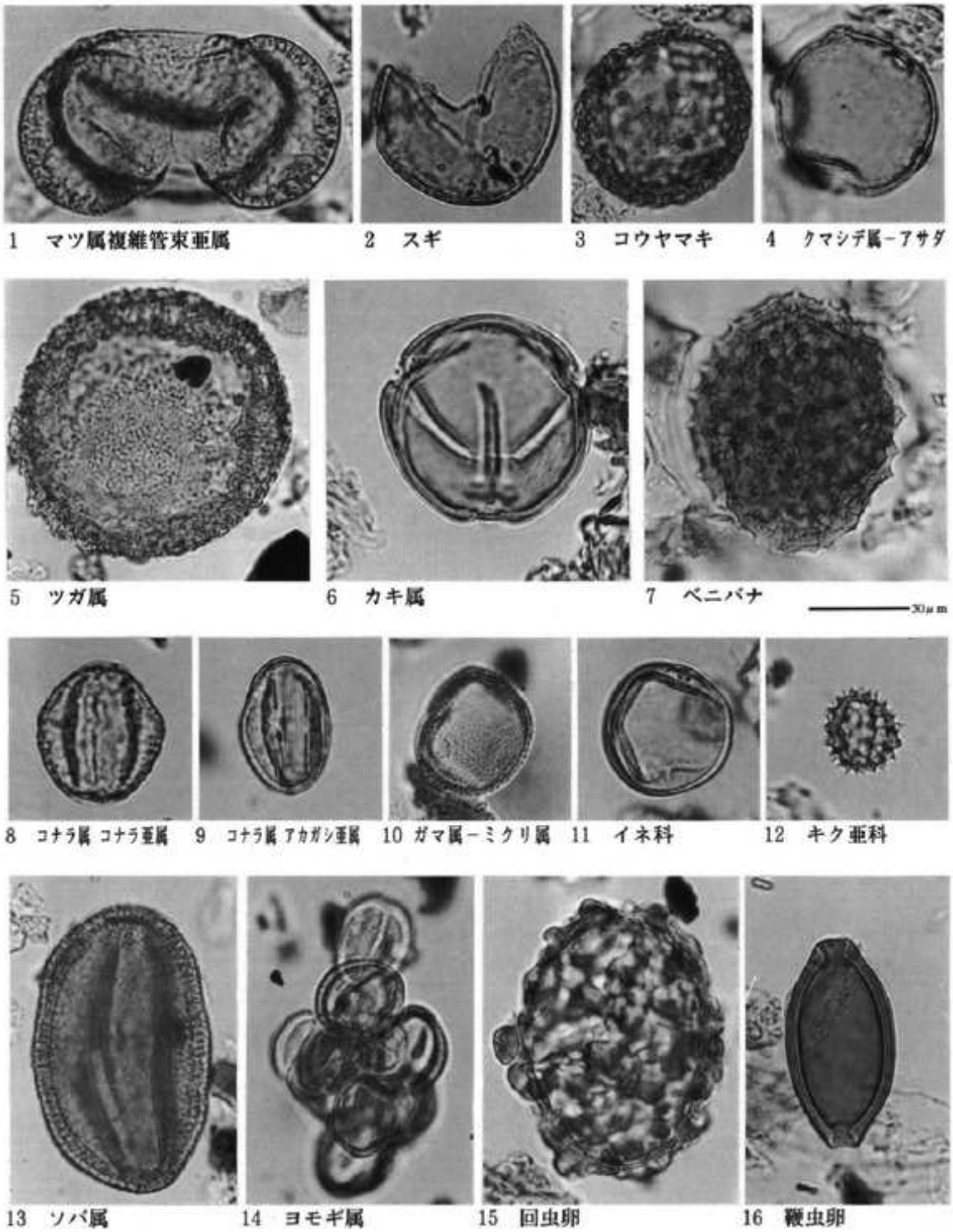

1　マツ属複維管束亜属　2　スギ　3　コウヤマキ　4　クマシデ属－アサダ

5　ツガ属　6　カキ属　7　ベニバナ　30μm

8　コナラ属 コナラ亜属　9　コナラ属 アカガシ亜属　10　ガマ属－ミクリ属　11　イネ科　12　キク亜科

13　ソバ属　14　ヨモギ属　15　回虫卵　16　鞭虫卵

1　発掘区全景（西から）

2　発掘区全景（南から）



3　二条条間路
南側溝ＳＤ102（東から）

4　二条条間路
北側溝ＳＤ101（西から）

5　塀ＳＡ201・202（西から）

6　建物ＳＢ211（南から）

7　建物ＳＢ204・205（西から）

8　ＳＸ801（東から）



9　井戸ＳＥ501（西から）

10　井戸ＳＥ503（南から）

1　発掘区全景（北が右）

2　発掘区全景（東から）

3　溝ＳＤ01（南東から）

4　井戸ＳＥ501（西から）

5　井戸ＳＥ502（北から）

6　井戸ＳＥ503（南から）

7　土器埋納土坑ＳＸ801
（南東から）

1　発掘区全景（西から）

2　発掘区全景（東から）



1　発掘区全景（上が北）

2　発掘区全景（北から）

3　発掘区全景（南から）

4　発掘区中央部（西から）

5　発掘区南東部（上が西）

1　発掘区全景（西から）

2　建物ＳＢ04•05（南から）

3　塀ＳＡ06（南から）

1　発掘区全景（東から）

2　発掘区全景（西から）

1　発掘区全景（南から）

2　建物ＳＢ01・溝ＳＤ03・06（東から）

1　発掘区全景（北西から）

2　発掘区西半（南から）

3　溝ＳＤ01（北から）

1　発掘区全景（西から）

2　東堀河ＳＤ01（南から）

1　発掘区全景（東から）

2　発掘区全景（西から）

1　発掘区全景（南から）

2　発掘区全景（北から）

1　発掘区全景（北から）

2　発掘区全景（北から）

3　発掘区全景（南から）

4　発掘区中央部（東から）

5　発掘区全景（中近世素掘溝遺構面　南から）



6　発掘区中央部（中近世素掘溝遺構面　東から）

7　建物ＳＢ16（東から）

8　土器埋納坑ＳＸ21（南から）

9　建物ＳＢ01（北から）



10　土坑ＳＫ02（南から）

11　土坑ＳＫ03（北から）

12　土坑ＳＫ04（北から）

1　発掘区全景（南から）

2　建物ＳＢ01•02•03（北から）



3　土坑ＳＫ09（東から）



1　発掘区全景（上が北）

1　発掘区全景（西から）

2　発掘区全景（北から）

3　自然流路完掘後（西から）

1　発掘区全景（北東から）

2　発掘区全景（北から）

3　溝ＳＤ01（北西から）

4　発掘区東半下層（南から）

1　発掘区全景（西から）

2　土坑ＳＫ01（東から）

図版52　平城京左京八条二坊四坪　第305次

1　発掘区全景（南から）

2　発掘区全景（北から）



3　建物ＳＢ01（東から）

1　北発掘区全景（北東から）

2　南発掘区全景（北東から）



3　南発掘区全景（東から）

4　暗渠ＳＸ02（南から）

1　発掘区全景（北から）

2　発掘区全景（西から）

1　発掘区全景（北から）

2　発掘区全景（南から）

3　発掘区南半部
溝状遺構ＳＸ01と
井戸ＳＥ12（北から）

1　南発掘区全景（南から）

2　南発掘区全景（東から）

3　北発掘区全景（東から）

4　北発掘区　朱雀大路東側溝ＳＤ01と築地雨落溝ＳＤ03（南から）

1　発掘区全景（南西から）

2　発掘区全景（東から）

3　発掘区全景（西から）

4　東五坊坊間路西側溝ＳＤ03（北から）