Eb群竪穴建物3375SI・3376SI

上：3375SI・3376SI床面検出状況（Eb南西群の竪穴建物）
中左：3375SI地床炉検出状況（花こう岩の板状礫を使用）
下左：3375SI南東隅床面直上高杯（1824）出土状況
中右：3376SI地床炉付近床面直上広口壺（1822）出土状況
下右：3376SI西隅床面直上甕（1821）出土状況

Ea群竪穴建物3669SI・Eb群竪穴建物3710SI・3711SI・Ec群竪穴建物3651SI

上：3710SI・3711SI床面検出状況（Eb北東群の竪穴建物、3710SIの地床炉の一部が3711SIの構築により欠失）

中左：3711SI土層断面（著しく深い周溝状の掘方）　中右：3710SI床面直上片麻岩製砥石（3509）出土状況

下左：3669SI完掘状況（北向き斜面側に方形の掘方）　下右：3651SI下層遺物（2061～2069）出土状況

Ec群竪穴建物3908SI・3898SI・3948SI・3906SI・3946SI

上左：3908SI床面検出状況（長方形の平面形）
上右：3908SI床面直上土器群（1860～1866）出土状況
中左：3898SI地床炉検出状況（検出面に露呈）
中右：3948SI床面検出状況（検出面に床面と地床炉が露呈）
下：3906SI・3946SI床面検出状況（南西—北東方向に竪穴建物が連続して重複、左手に3907SI、右手に3933SI）

Ec群竪穴建物3906SI・3933SI・3909SI・3949SI・3947SI

上：3933SI床面検出状況（南西―北東方向に竪穴建物が連続して重複、左手に3906SI、右手に3909SI）

中：3906SI・3933SI・3909SI土層断面

下左：3949SI床面直上礫群出土状況　　下右：3949SI・3947SI床面検出状況（3947SIは地床炉未検出）

Ec群竪穴建物4173SI・4174SI・3743SI・3766SI・3884SI

上：4173SI床面検出状況（4174SIからの拡張、南西—北東方向に竪穴建物が連続して重複。左手に3909SI、右手に3743SI）

中左：4174SI床面検出状況（4173SIに拡張）　　中右：3743SI内土坑4399SK遺物（1902・1903）出土状況

下：3743SI床面直上遺物出土状況、3766SI・3884SI床面検出状況（右手に4173SI、左下手に3742SIが重複）

Ec群竪穴建物3742SI遺物出土状況全景

上：3742SI上層遺物出土状況全景（南半に礫と土器が密集して出土）

下：3742SI下層遺物出土状況全景（上層遺物除去後の状況、南東隅の土坑4305SK上に粘土を検出）

Ec群竪穴建物3742SI土層断面・遺物出土状況近景

上：3742SI土層断面（左手の丘陵側に土器と礫、炭化材を濃密に含む状況）

中左：3742SI上層遺物出土状況近景（南西側部分）　　中右：3742SI上層遺物（2031等）出土状況近景

下：3742SI下層遺物出土状況近景（西半部分、床面付近の土器群と礫、炭化材）

Ec群竪穴建物3742SI・3742SI内土坑4305SK

上：3742SI床面検出状況（中央付近に炭化材と焼土を多く含む土坑4300SK、南東隅に粘土が充填された土坑4305SK）
中左：3742SISI地床が検出状況（礫を埋め込んで使用）　中右：3742SI南東隅土坑4305SK付近粘土検出状況
下左：4305SK上位の粘土の断面（土坑上に盛られた状況）　下右：4305SK内粘土断面（土坑内に灰白色粘土を充填）



Ec群竪穴建物3742SI内土坑4300SK・3741SI

上左：3742SI内土坑4300SK検出状況（炭化物が濃密）　上右：4300SK遺物（2054）、炭化材、焼土、粘土検出状況
中：3741SI床面検出状況（北東側は流失、右手は3742SI）
下：Ec群竪穴建物からDe・Eb・Ea群竪穴建物床面検出状況

Fa群竪穴建物3211SI・4310SI・4193SI・3190SI

上：3211SI・4310SI・4193SI床面検出状況（4193SI下位に4311SI、手前に3190SI）

中左：3211SI床面直上遺物（2078～2086）出土状況全景　　中右：3211SI床面直上器群（2078～2086）出土状況近景

下左：3190SI床面直上遺物出土状況全　　下右：4193SI床面直上中型壺・甕（2112～2114）出土状況

Fa群竪穴建物4309SI・3186SI・3188SI

上：4309SI床面検出状況（3211SI・4311SI・3190SIと重複）

中左：3186SI床面検出状況（主柱穴、地床炉未検出）

下左：3188SI床面検出状況（主柱穴未検出）

中右：3186SI床面直上遺（2156・2157）出土状況

下右：3188SI地床炉検出状況（花こう岩の敲打のある礫を転用）

Fa群竪穴建物3150SI・3907SI

上：3150SI床面検出状況（丘陵頂部平坦面の大型竪穴建物、他の竪穴建物と重複しない）
中左：3150SI地床炉断面（緑色片岩の板状礫を使用）　中右：3150SI地床炉断面（中央付近の地床炉）
下左：3907SI床面直上遺物（2215・2217）出土状況　下右：3907SI地床炉検出状況

Fb群竪穴建物全景

3149SIとその周辺の竪穴建物群の床面検出状況。3149SIは長軸9.10m、短軸8.85m、遺跡最大の竪穴建物で壁立ち式。

Fb群竪穴建物3149SI・3257SI・3148SI・3781SI・3327SI

上：3149SI・3257SI・3148SI・3781SI・3327SI完掘状況

中：3149SI土層断面（3781SIの埋没後、3149SIの床面を構築）

下左：3149SI上層土錘（2197）出土状況　　下右：3149SI上層不明鉄製品（3567）出土状況

Fb群竪穴建物3303SI・3148SI

上：3303SI床面検出状況（左下手に壁立ち式大型竪穴建物3149SIが重複）

中：3148SI上層礫群・遺物出土状況（検出面付近において検出、3149SIの構築によって礫群の一部が欠失）

下左：3148SI上層遺物（2206・2207・2210）出土状況　　下右：3148SI床面直上土器群（2198・2199）出土状況

Fc群竪穴建物3223SI・3304SI・3283SI・3824SI・3815SI

上：3223SI・3304SI・3283SI・3824SI床面検出状況（3305SI・3815SI・3824SIは検出面付近に地床炉が露呈）

中左：3283SI上層遺物（2245～2277）・礫群出土状況全景　中右：3815SI地床炉検出状況（竪穴建物の平面形は不明）

下左：3304SI床面直上礫群出土状況　下右：3304SI内土坑4373SK遺（2240～2244）出土状況

Fc群竪穴建物3223SI・3147SI
上：3223SI床面検出状況（左手に3304SIが重複、右上手にEc群竪穴建物）
下：3147SI完掘状況（掘方までを完掘し、縄文時代早期の炉穴3580SL・3590SLを確認）

Fc群竪穴建物3623SI・3388SI・3389SI

上：3623SI・3388SI床面検出状況（大型竪穴建物、3623SIから3388SIへの拡張）
中左：3623SI・3388SI（拡張）・3389SI土層断面
下左：3623SI・3388SI内土坑4015SK土層断面
中右：3388SI主柱穴4022SK遺物（2295～2299）・礫群出土状況
中右：3623SI・3388SI内土坑4015SK遺（2328）出土状況



Fc群竪穴建物3389SI・3481SI・大型掘立柱建物5000SB

上左：3389SI床面・地床炉検出状況（3388SI上面で確認）　上右：3481SI床面検出状況（主柱穴未確認）
中：5000SB全景（桁行３間・5.2m、梁行１間・3.6mの大型掘立柱建物、右手に大型竪穴建物3623SI・3388SIが重複）
下左：5000SB柱穴4354SK土層断面　下中：5000SB柱穴4753SK土層断面　下右：5000SB柱穴3552SK・3997SK断面

Fd群竪穴建物3145SI・3274SI・3321SI・3273SI・3747SI・3146SI

上：3145SI・3274SI・3321SI床面検出状況（中央が大型竪穴建物3145SI、手前右手に3274SIが重複、左上手に3321SI）

中左：3145SI床面直上遺（2337）出土状況　　中右：3321SI床面直上有段口縁甕（2358）出土状況

下左：3273SI・3747SI・3146SI床面検出状況（大型竪穴建物3145SI周辺の竪穴建物）

Fd群竪穴建物3273SI・3747SI・3375SI

上：3273SI・3747SI床面検出状況（3273SIの大部分は先行する3747SI覆土中に重複し、平面上の識別は困難）
中左：3273SI床面直上遺物（2342・3470等）出土状況　中右：3273SI地床炉検出状況（3747SIの周壁溝上面で検出）
下左：3273SI地床炉検出状況　下右：3375SI地床炉検出状況（検出面に地床炉が露呈）

Ga群竪穴建物3608SI・3609SI・3728SI・3605SI

上：3608SI・3609SI・3728SI床面検出状況（右手に3607SI、左上手に3668SI・3624SI・3620SI）
中左：3609SI周堤帯検出状況全景　　中右：3609SI内東隅周堤帯検出状況
下左：3609SI南半礫群・遺物（2395～2403）出土状況　　下右：3605SI床面検出状況

Gb群竪穴建物3405SI・3406SI・3407SI・3408SI・3409SI・3704SI

上：3405SI・3406SI・3407SI・3408SI・3409SI・3704SI床面検出状況（3407SI・3409SIは大型竪穴建物）
中左：3407SI地床炉検出状況（3409SI覆土上面で検出）　中右：3407SI壁柱穴4291SK土層断面
下左：3407SI内土坑4097SK上層礫群・遺物出土状況　下右：3407SI内土坑4097SK下層遺物出土状況

Gc群竪穴建物5770SI

上：5770SI上層遺物出土状況全景（竪穴建物廃絶後の埋没過程に大量の土器と礫を遺棄）

下：5770SI下層遺物出土状況全景（上位の遺物除去後の状況）

Gc群竪穴建物5770SI・5785SI・5784SI・6054SI・3622SI・3621SI

上：5770SI上層遺物出土状況近景

中左：5770SI下層遺物出土状況近景　　中右：5770SI床面検出状況（小型、主柱穴未検出）

下：Gc群竪穴建物完掘状況（手前に5770SI、奥に5785SI・5784SI・6054SI・3622SI・3621SIが重複）

Gc群竪穴建物5785SI・3622SI

上：5785SI床面直上炭化材・遺物（2581～2589）出土状況全景（右手に5784SI）
中左：5785SI地床炉付近楕形高杯（2583）出土状況近景　　中右：5785SI内土坑6018SK甕（2596）出土状況
下左：5785SI下層嗣鏃（3557）出土状況　　下右：3622SI床面直上高杯（2567～2569）出土状況



Ha群竪穴建物3380SI・5808SI・3379SI・土坑5708SK

上：3380SI・5808SI・3379SI完掘状況（中央に大型竪穴建物3380SI。手前に5808SI。左手に3379SI）

中左：5808SI床面検出状況（周堤帯を伴う）　　中右：5808SI周堤帯断面（基盤層の掘り残しによる造作）

下左：5708SK高杯（2693）出土状況　　下右：5708SK断面（高杯を逆位に埋置）

Ha群竪穴建物4991SI・3323SI・3378SI・5637SI・5653SI

上：4991SI・3323SI・3378SI・5637SI・5653SI完掘状況
中左：4991SI地床炉検出状況（緑色片岩の板状礫を使用）　中右：4991SI地床炉断面（中央上面が著しく硬化する）
下左：5653SI床面直上石製品（3473・3518）出土状況　下右：3378SI上層板状鉄斧（3562）出土状況

Ha群竪穴建物3328SI・3329SI・3320SI・3330SI・5634SI

上左：3328SI床面直上炭化材・遺物（2670）出土状況全景
中左：3329SI・3320SI床面検出状況（主柱穴未検出）
下左：3330SI完掘状況（南西辺中央に巨礫が露出）
上右：3328SI床面直上甕（2670）出土状況近景
中右：3329SI地床炉検出状況（花こう岩の板状礫を使用）
下右：5634SI床面直上凝灰岩製台石（3543）出土状況

Ha群竪穴建物5634SI・5633SI・5635SI

上：5634SI 完掘状況（手前に5633SI・5635SIが重複）
中左：5633SI床面検出状況（5635SI覆土上面に床面を構築）　中右：5633SI地床炉検出状況（片麻岩の棒状礫を使用）
下左：5635SI床面検出状況（左手に5633SIが重複）　下右：5635SI地床炉検出状況（花こう岩の棒状礫と台石を使用）

Hb群竪穴建物5649SI・5652SI

上：5649SI床面直上炭化材検出状況全景

中左：5649SI床面直上炭化材検出状況近景

中右：5652SI地床炉検出状況

下右：5652SI内土坑5844SK内雙口縁小型壺（2708）出土状況



Hb群竪穴建物5651SI・5652SI・5700SI・5702SI・5703SI・5704SI・5705SI

上：5651SI・5652SI ・5700SI完掘状況（Hb西群の竪穴建物）

中：5702SI・5703SI・5704SI・5705SI完掘状況（Hb東群の竪穴建物、手前に大型掘立柱建物6100SBの布掘り溝6157SD）

下左：5702SI炭化材検出状況（竪穴建物としては不明瞭）　下右：5705SI内土坑5830SK広口壺（2712）出土状況

Hc群竪穴建物5545SI・5547SI

上：5545SI下層・床面直上炭化材・高杯（2726～2728）・甕（2729）・花こう岩製台石（3546・3547）出土状況
中：5545SI・5547SI土層断面
下：5545SI・5547SI床面検出状況（周壁に接して花こう岩製台石）

Hc群竪穴建物5545SI・5667SI・5668SI・5650SI・5556SI・5548SI・5636SI

上右：5545SI 地床炉検出状況（土器片の埋め込み）　　中右：5545SI下層花こう岩製台石（3547）出土状況

中：5667SI・5668SI床面検出状況（5668SIの周壁溝付近に片麻岩製台石）

下左：5650SI床面検出状況（主柱穴未検出）　　下右：5556SI・5548SI・5636SI完掘状況



Ia群竪穴建物5911SI・5935SI・5913SI・5807SI

上：5911SI・5935SI 床面検出状況（手前に5935SI、奥に5911SIが重複）
中左：5935SI地床炉検出状況（緑色片岩の板状礫を使用）　中右：5913SI地床炉検出状況（5935SI覆土上面で検出）
下左：5807SI下層遺物（2773～2775）出土状況全景　下右：5807SI下層遺（2773）出土状況近景

Ib群竪穴建物5910SI・5909SI・6027SI

上右：5910SI床面検出状況（掘立柱建物6000SBが重複）　　上左：5909SI床面検出状況（小型、主柱穴未確認）

中左：6027SI床面検出状況　　中右：6027SI・布掘り溝6015SD調査区南壁土層断面

下：丘陵南東・東斜面の竪穴建物群（H群・I群）と布掘り柱掘方をもつ大型掘立柱建物6000SB・6100SB

Hb群大型掘立柱建物6100SB・Ib群大型掘立柱建物6000SB　1
布掘り柱掘方をもつ大型掘立柱建物Hb群6100SB・Ib群6000SB全景
6100SBは桁行４間・6.6m、梁行１間・4.5mの布掘り柱掘方をもつ大型掘立柱建物
6000SBは桁行４間・5.1m以上、梁行１間・5.0mの布掘り柱掘方をもつ大型掘立柱建物

Hb群大型掘立柱建物6100SB・Ib群大型掘立柱建物6000SB　2

上：布掘り柱掘方をもつ大型掘立柱建物6100SB・6000SB全景（２棟は丘陵頂部の東縁辺に柱筋を揃えて分布）
中：6100SB西側柱列土層断面（北西方向より6152SK・6153SK・6154SK・6155SK）
下：6100SB東側柱列土層断面（南東方向より6151SK・6162SK・6149SK・6148SK・6147SK）

Hb群大型掘立柱建物6100SB・Ib群大型掘立柱建物6000SB　3

上左：6100SB柱穴6154SK小型壺（2723）出土状況
中：6000SB全景
下左：6100SB東側柱列土層断面（北東方向より）
上右：6100SB柱穴6151SK粘土・甕（2724）出土状況
下右：6100SB柱穴6006SK礫群検出状況（隅柱の基礎固め）

Ic群竪穴建物6040SI・6007SI・6038SI・5914SI・6041SI・土坑6076SK

上左：6040SI遺物（2812～2814・2820・2821）出土状況
中左：6007SI床面検出状況（下位に6038SIが重複）
下左：5914SI床面検出状況（手前、斜面側は流失）
上右：6076SK（6007SI床面直上）遺物（2823・2824）出土状況
中右：6038SI床面検出状況（手前、斜面側は流失）
下右：6041SI地床#断面（調査区南壁で確認、平面形不明）



J群竪穴建物3535SI・3515SI・3602SI・3603SI

上右：3535SI床面検出状況（小型、主柱穴未検出）
中左：3602SI床面検出状況（小型、主柱穴未検出）
下：北東斜面（Jc群・Jd群）における竪穴建物の分布状況
上左：3515SI礫群・土器群（2825～2829）出土状況
中右：3603SI床面検出状況（小型、主柱穴未検出）

J群竪穴建物5600SI・5555SI・5553SI・5554SI・5500SI

上右：5600SI床面検出状況（小型、主柱穴未検出）
中左：5555SI床面検出状況（小型、主柱穴未検出）
下左：5554SI床面検出状況（小型、主柱穴未検出）
上左：5600SI床面直上内彎口縁小型壺（2857）出土状況
中左：5553SI床面直上平底鉢（2860）出土状況
下左：5500SI床面直上土器群（2872・2874・2875）出土状況



K群竪穴建物0016SI・0121SI

上：丘陵北東端（08A区）全景（調査区中央を縄文時代晩期の溝状の落ち込み0020SDが縦断）

中左：0016SI全景（最東端に分布する竪穴建物）　中右：0016SI床面中央に置かれた花こう岩の棒状礫

下左：0121SI全景（検出面には高位段丘の礫層が露出）　下右：0121S内土坑SP1中壁畫（2896）出土状況

丘陵東向き斜面の古代の遺構　区画溝0010SD・竪穴建物0019SI

上：丘陵東向き斜面（08A区東半）全景（区画溝0010SDで画された緩斜面に古代の遺構群が展開）

中左：区画溝0010SD（古代の遺構群を斜面から区画）　中右：竪穴建物0019SI全景（平面長方形で長辺に竈を布設）

下左：0019SI竈（煙道までが良好に残存）　下右：0019SI須恵器蓋（2961）出土状況

丘陵東向き斜面の古代の遺構　竪穴建物0018SI・0007SI・掘立柱建物0006SB・0030SB

上左：竪穴建物0018SI全景（平面長方形で短辺に竈を布設）　上右：竪穴建物0007SI竈検出状況

中左：0007SI下方須恵器無台杯（2967）出土状況　　中右：掘立柱建物0006SB全景（桁行・梁行が2間・3.4mの建物）

下：掘立柱建物0030SB全景（桁行４間・6.0m、梁行２間・3.0m以上の大型建物）

中世の大溝1900SD（09区）

上左：丘陵西向き斜面の状況（北東から南西に流下）
中左：土層断面C-C'（掘削側直後の埋め戻し）
下左：土層断面D-D'（赤褐色を基調とする均一な埋土）
上右：丘陵西向き斜面の状況（茶臼山方面を臨む）
中右：大溝底面の段状の造作
下右：ロクロ成形土師器皿（2985）出土状況

中世の大溝1900SD（10区）

上左：丘陵北向き斜面の状況（丘陵端を東西に横断）
下左：階段状に掘削された大溝底面
上右：丘陵北東端の状況（箱堀状の溝底面と土橋状の部分）
下右：大溝と現地表との対応関係

丘陵北東向き斜面の中世の遺構　溝0129SD・0132SD・0133SD・0134SD・火葬施設0023SL

上左：丘陵東部北向き斜面（08B区）全景

下左：火葬施設0023SL全景（底面が被熱により硬化）

上右：丘陵鞍部の溝0129SD・0132SD・0133SD・0134SD

中右：0129SDロクロ成形土師器皿（2984）出土状況

下右：0023SL近景（通風孔の被熱の状況）

丘陵中央北向き斜面の中世の遺構　土坑墓5631SK・6150SK・3900ST・竪穴状遺構（土坑）群

上左：馬埋葬土坑5631SK全景（土坑南端に馬歯が遺存）
中左：6150SK全景（土坑北端から土師器皿と銭貨が出土）
下左：3900ST火葬骨出土状況
上右：5631SK馬歯近景（上顎と下顎の歯が並んだ状態で出土）
中右：6150SK土師器皿（2987～2989）・銭貨（3576）出土状況
下右：丘陵北向き斜面に掘削された竪穴状遺構（土坑）群

炭焼窯1001SY・3200SY

上左：1001SY検出状況（窯体と炭化物層）
中左：1001SY窯体近景
下左：1001SY煙道部断面（被熱状況）
上右：3200SY完掘状況（窯体と前庭部）
下右：3200SI近景（焚口の閉塞状況）

縄文土器


101

106

132

131

127

128

130

129

126

133

141

2093SI・2034SI・2021SI・1957SI（Aa群）出土土器

148

171

175

177

181

182

184

207

201

202

1957SI・1958SI（Aa群）・1991SI・2033SI・2077SI・1967SI・1953SI・1952SI（Ab群）出土土器

224

227

246

247

250

251

248

1454SI（Ac群）出土土器

273

274

275

276

278

296

1444SI・1455SI（Ac群）出土土器

297

298

302

306

307

339

1456SI（Ac群）出土土器

347

348

352

377

380

392

1490SI・1937SI（Ac群）・1464SI（Ad群）出土土器

396

397

398

411

412

413

469

1411SI・1403SI（Ad群）出土土器

506

509

510

520

542

544

1270SI・1250SI・1200SI（Ae群）出土土器

622

640

641

642

643

646

1908SI（Ba群）・1906SI（Bb群）出土土器