

# 写真図版





空撮（北から）



1. 土坑1完掘 (南から)



2. 溝1完掘 (東から)



3. 溝1完掘 (東から)



4. 溝2完掘 (南東から)



5. 溝3完掘 (南東から)



6. 土坑2完掘 (南東から)



1. 土坑3完掘 (北東から)



2. 溝4完掘 (南東から)



3. 土坑4完掘 (南西から)



4. 土坑5曝出土状況 (東から)




5. 溝7完掘 (北西から) 6. 溝7土層断面 (東から)



1. 溝9完掘 (東から)



2. 溝11完掘 (東から)




3~6. 近世耕作痕



1. 掘立柱建物1・柵1完掘（北西から）



2. 掘立柱建物2完掘（東から）



3. 溝14・15完掘（東から）



1. 溝19完掘 (北西から)



2. 溝20遺物出土状況 (東から)



3. 溝21完掘 (東から)



4. 溝23完掘 (南西から)



5. 掘立柱建物3完掘 (西から)





1. 土坑6完掘（北から）



2. 掘立柱建物5P11遺物出土状況（東から）



3. 掘立柱建物5完掘（東から）



1. 土坑7完掘 (北から)



2. 溝24完掘 (南西から)



3. 溝28・33完掘 (南から)



4. 溝29完掘 (南から)



5. 溝30完掘 (東から)



6. 溝31土層断面 (北東から)

1. 波板状凹凸遺構完掘(南から)



2. 波板状凹凸遺構検出(南から)



4. 古代耕作痕検出(北から)



3. 古代耕作痕完掘(北から)



1. 竪穴住居1完掘（東から）



2. 竪穴住居1遺物出土状況（東から）



3. 竪穴住居1土層断面  
（南西から）



1. 竪穴住居2焼土検出状況（北西から）



2. 竪穴住居2炭化材出土状況（北から）

3. 掘立柱建物6完掘（北西から）






1. 土坑8完掘 (南西から)



2. 土坑10完掘 (南から)



3. 土坑11遺物出土状況 (北から)



4. 土坑11土層断面 (東から)




1. 土坑12遺物出土状況（東から）




2. 土坑12遺物出土状況（北東から）

3. 土坑12完掘（北東から）





1. 土坑13遺物出土状況（東から）




2. 土坑14遺物出土状況（北東から）





1. 土坑15完掘 (南東から)



2. 土坑16完掘 (北西から)



3. 土坑17遺物出土状況 (北から)




4. 土坑18完掘 (南西から)




5. 溝35完掘 (東から)



6. 溝36・37完掘 (北西から)



1. 溝38完掘 (東から)



2. 溝40完掘 (北から)




3. 竪穴住居4完掘 (東から)



1. 竪穴住居3完掘 (南から)



2. 竪穴住居3遺物出土状況 (北から)




3. 竪穴住居3貼床除去後 (南から)



1. 土坑19完掘 (北から)



2. 土坑20完掘 (南東から)



3. 土坑22完掘 (南東から)



4. 土坑23完掘 (南西から)



5. 土坑24完掘 (東から)



6. 溝41・42完掘 (南から)