

徳島城下町跡 安宅2丁目地点

緊急地方道路整備事業徳島東環状線（末広～住吉）建設に伴う
埋蔵文化財発掘調査報告書

付 図

- 付図1 1区遺構配置図 (1/100)
- 付図2 2区遺構配置図 (1/100)
- 付図3 3・4区遺構配置図 (1/100)
- 付図4 徳島城下町跡安宅2丁目地点 遺構配置図 (1/500)

8

9

10

11

12

13

14

15

16

17

18

19

20

1

r

q

p

o

n

m

l

k

j

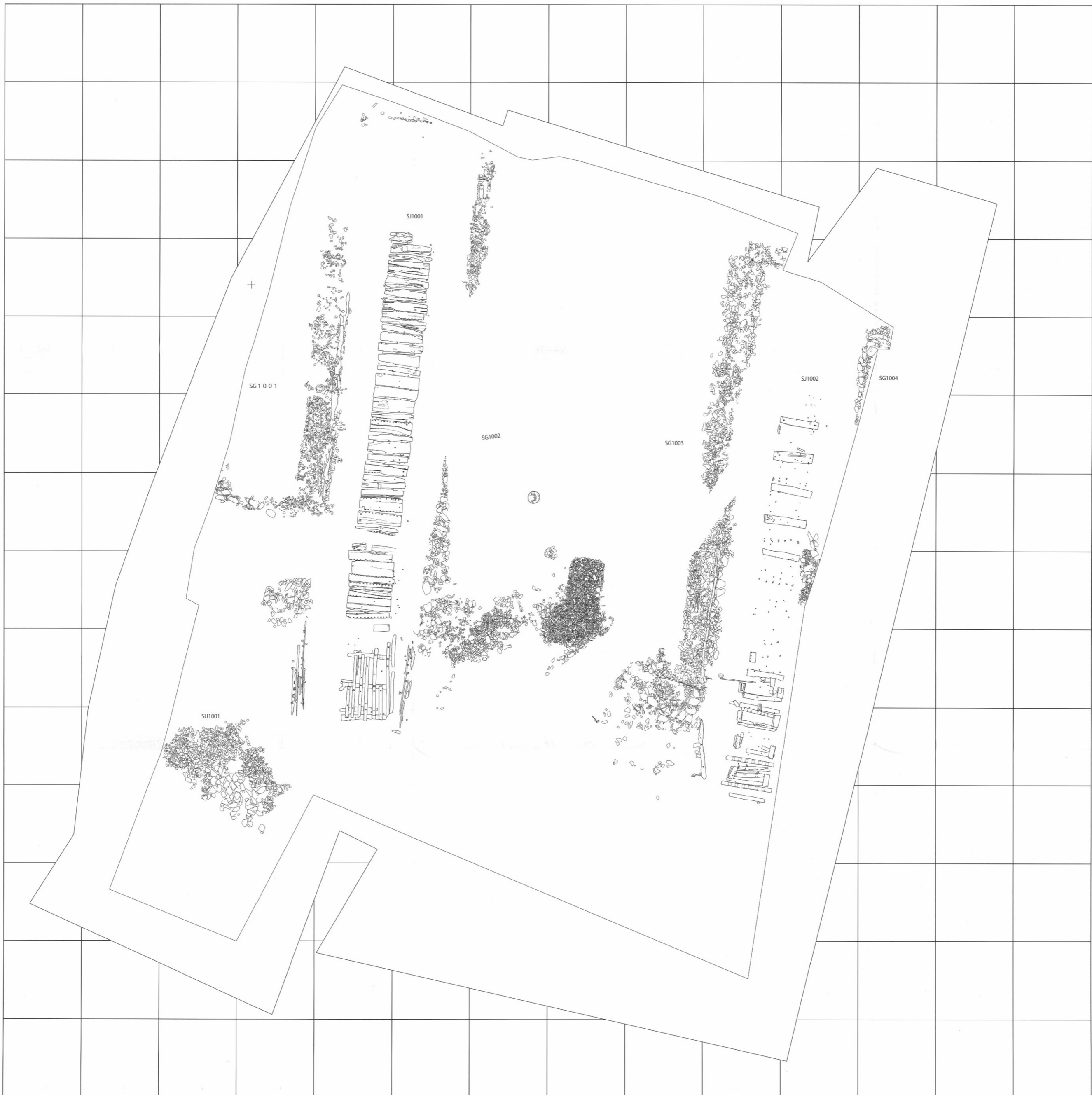
i

h

g

f

e



付図1 1区遺構配置図(1/100)

6

7

8

9

10

11

12

13

14

15

e

d

c

b

a

t

s

r

q

p

o

n

m

l

e

d

c

b

a

t

s

r

q

p

o

n

m

l

6

7

8

9

10

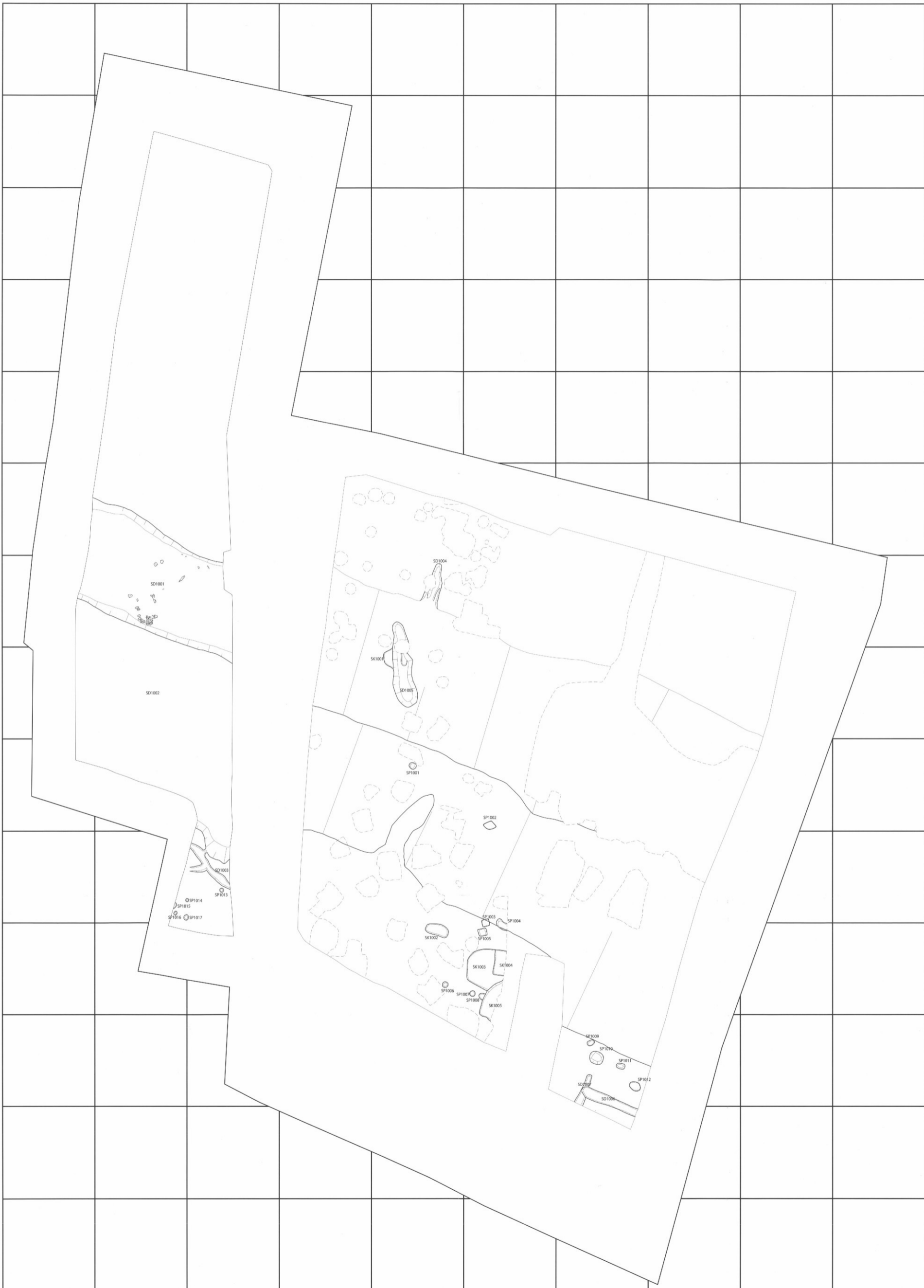
11

12

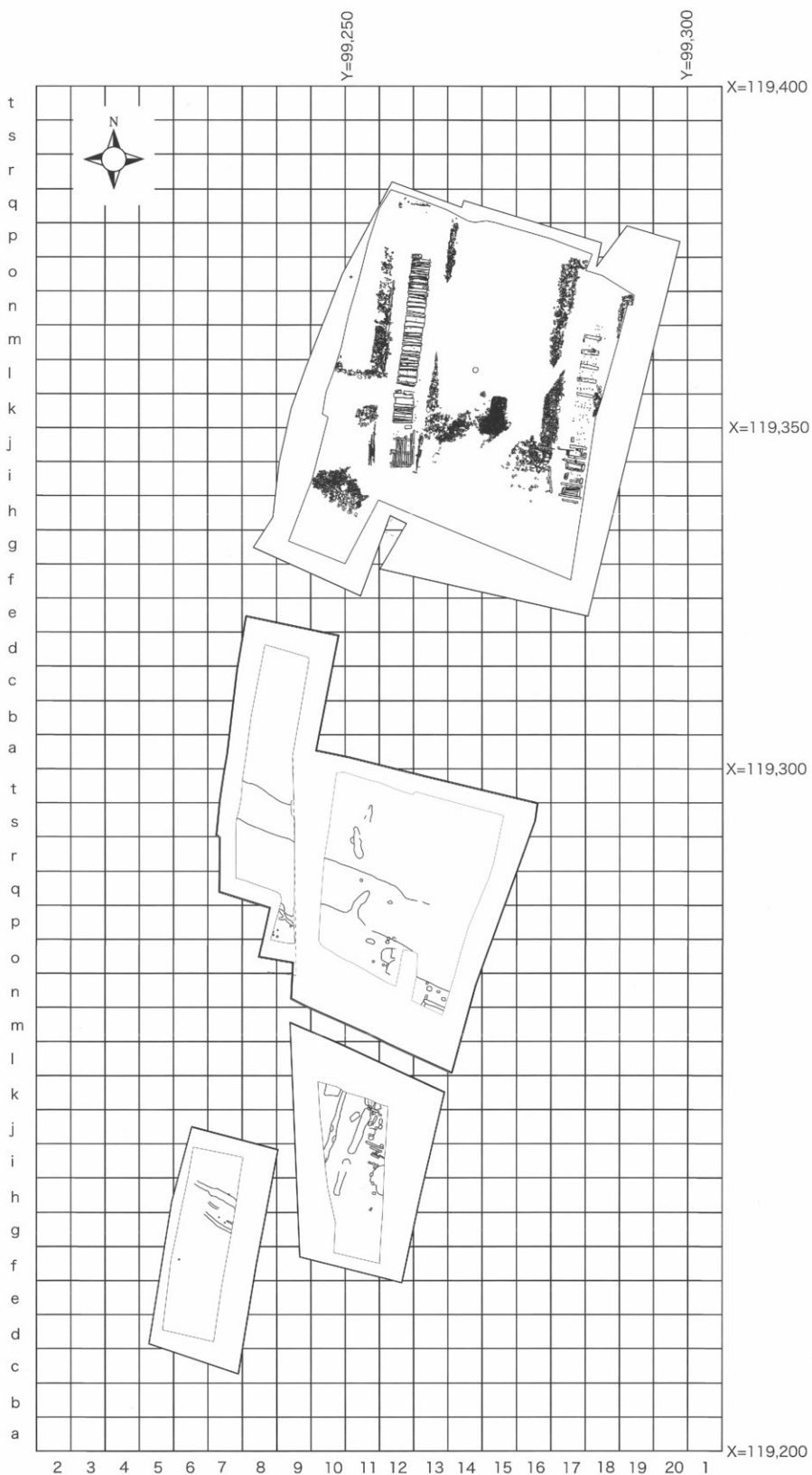
13

14

15



付図2 2区遺構配置図(1/100)



付図4 徳島城下町跡安宅2丁目地点 遺構配置図(1/500)