

末石遺跡 中庄東遺跡

— 加茂第一地区堤防の事業に伴う埋蔵文化財発掘調査報告書 —

〈付図 その2〉

〈観察表(CD-R)〉

付図12 中庄東遺跡Ⅳ-3区第1遺構面遺構配置図

付図13 中庄東遺跡Ⅳ-4区第1遺構面遺構配置図

付図14 中庄東遺跡Ⅴ-1・2区第2遺構面遺構配置図

付図15 中庄東遺跡Ⅴ-3・4区第2遺構面遺構配置図

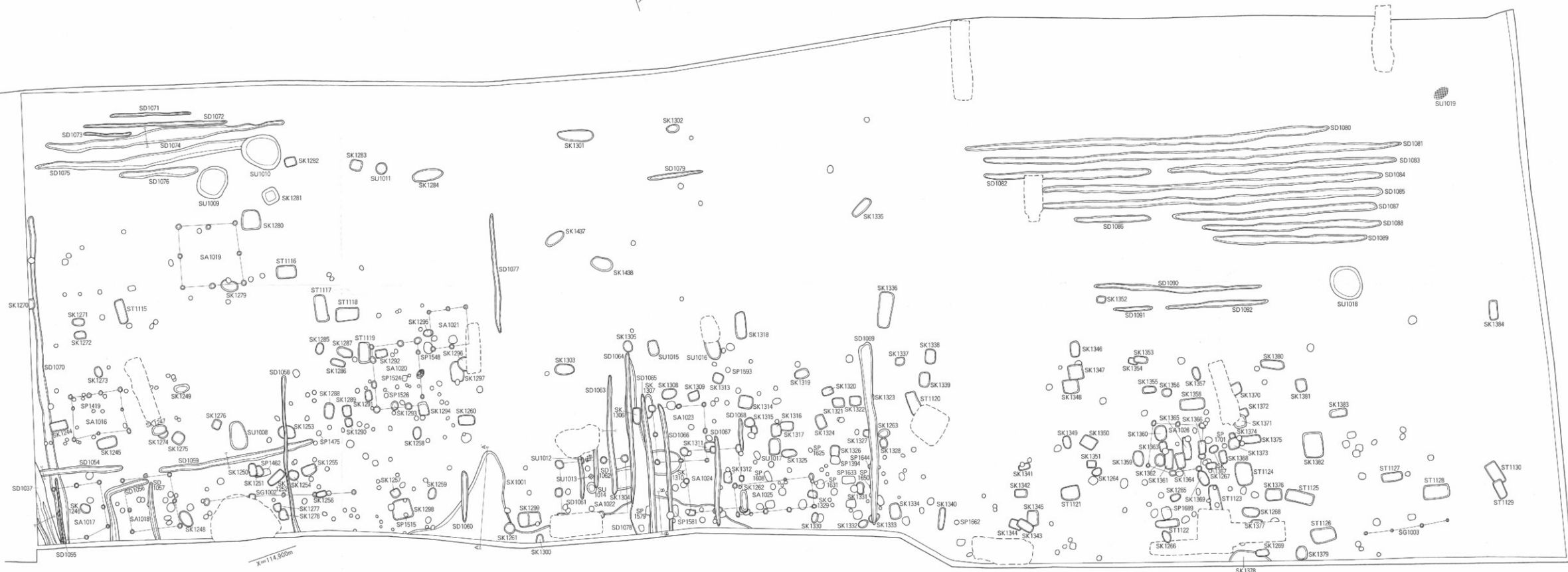
付図16 中庄東遺跡Ⅴ-1・2区第1遺構面遺構配置図

付図17 中庄東遺跡Ⅴ-3・4区第1遺構面遺構配置図

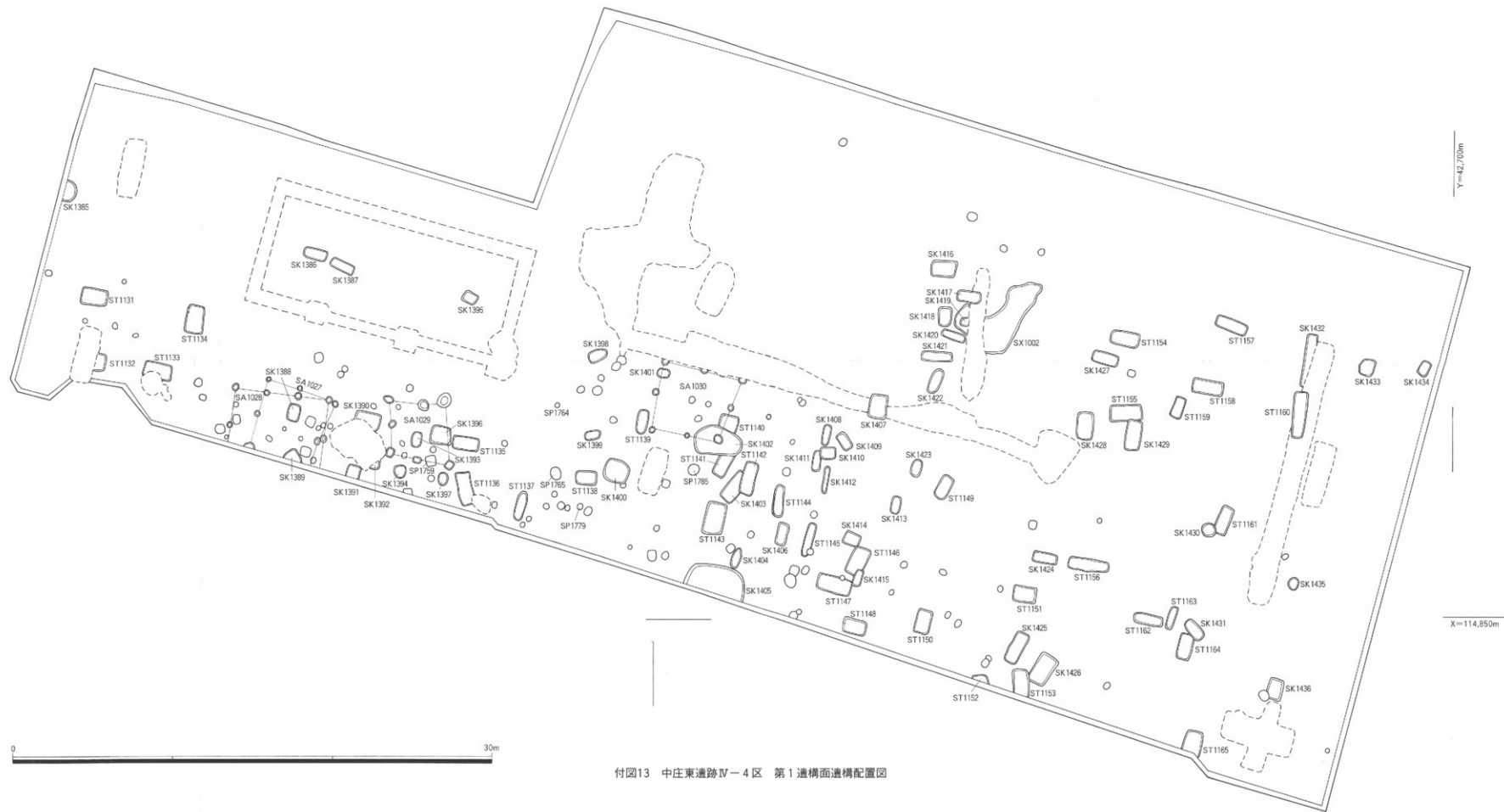
付図18 中庄東遺跡Ⅴ-5区第1遺構面遺構配置図

付図19 中庄東遺跡Ⅱ-6区 SD1024遺物出土平面図

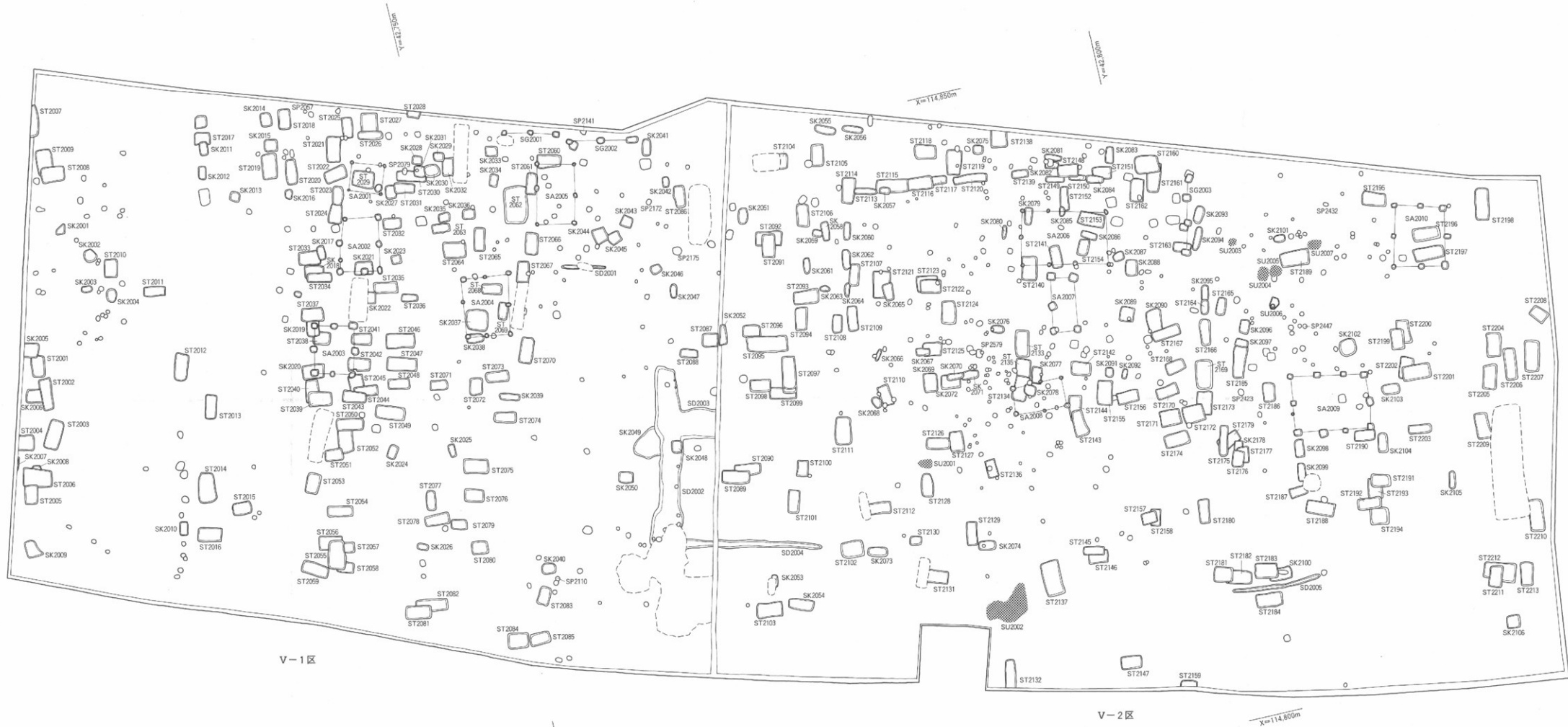
付図20 中庄東遺跡Ⅱ-7区 SD1024遺物出土平面図



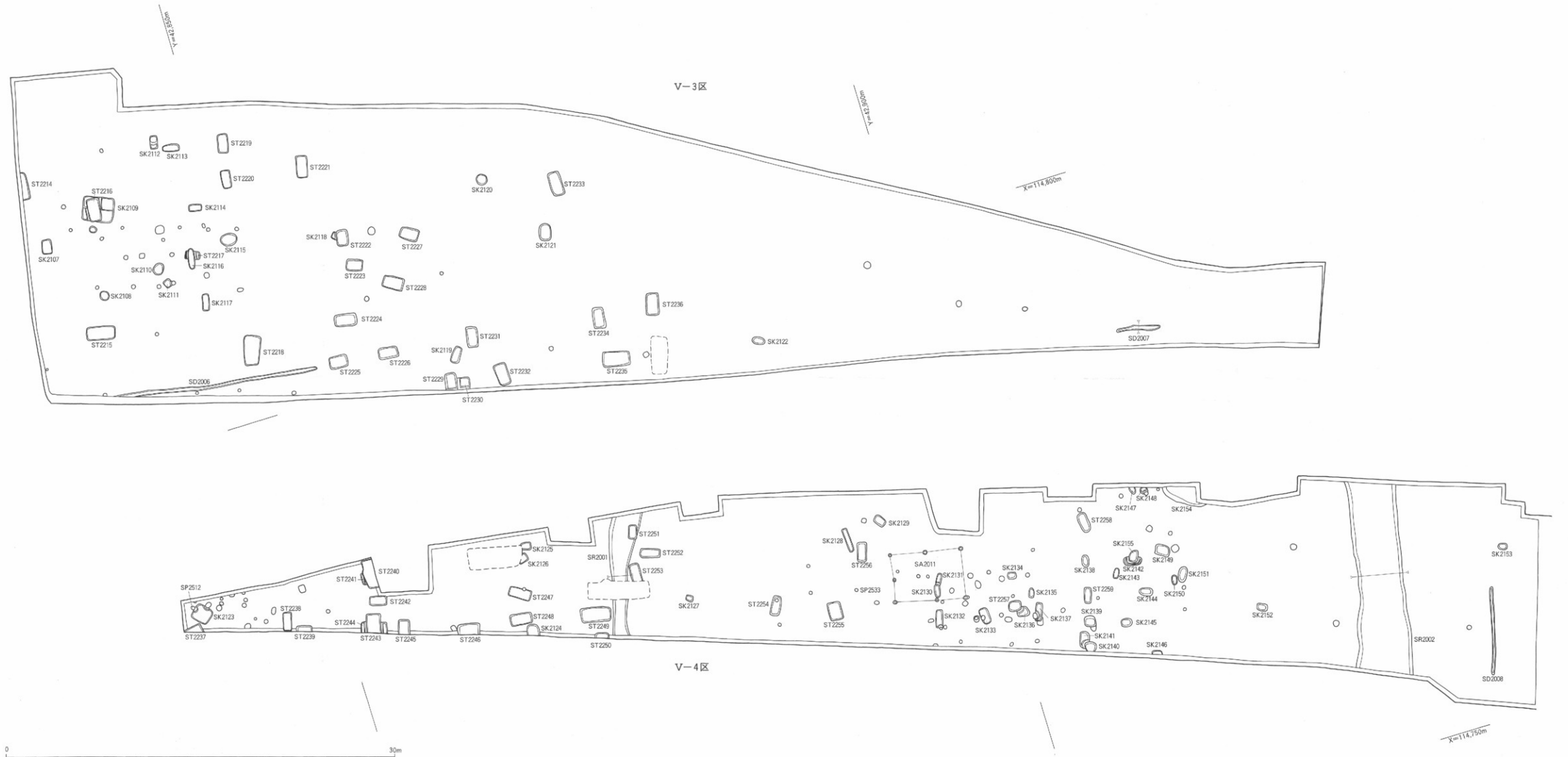
付图 12 中庄東遺跡Ⅳ-3区 第1遺構面遺構配置図



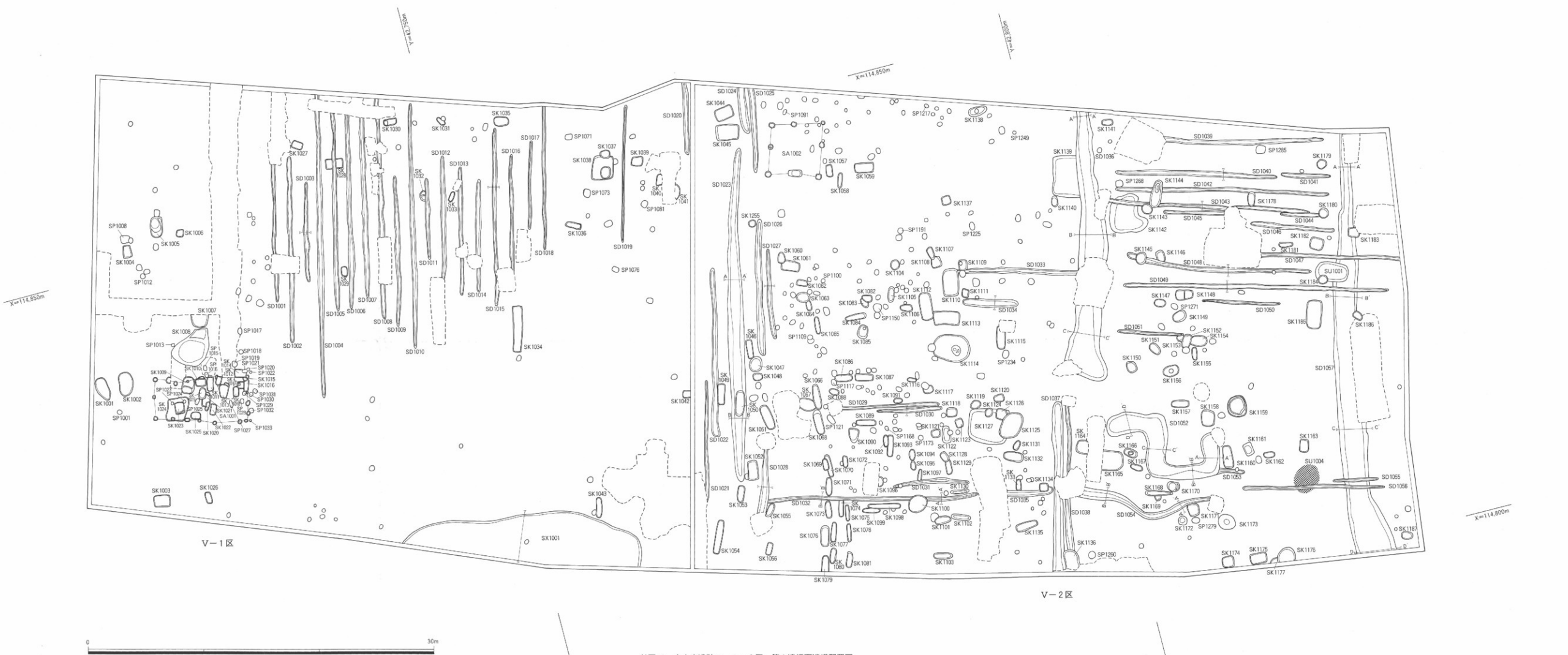
付図13 中庄東遺跡IV-4区 第1遺構面遺構配置図



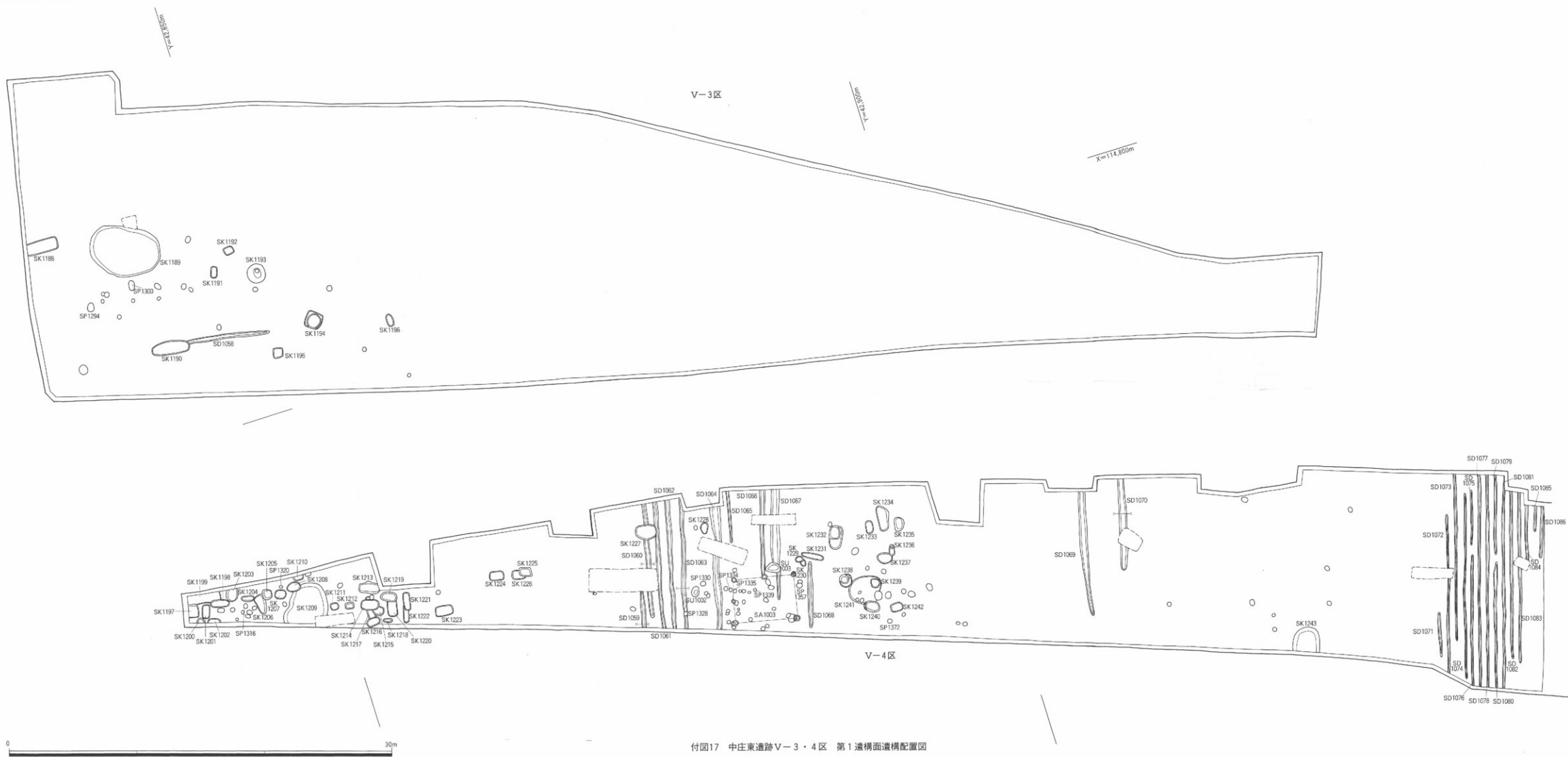
付図14 中庄東遺跡V-1・2区 第2遺構面遺構配置図



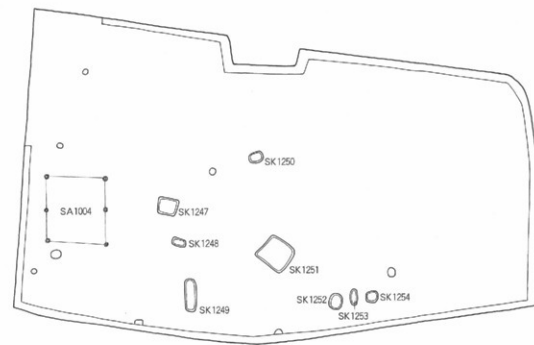
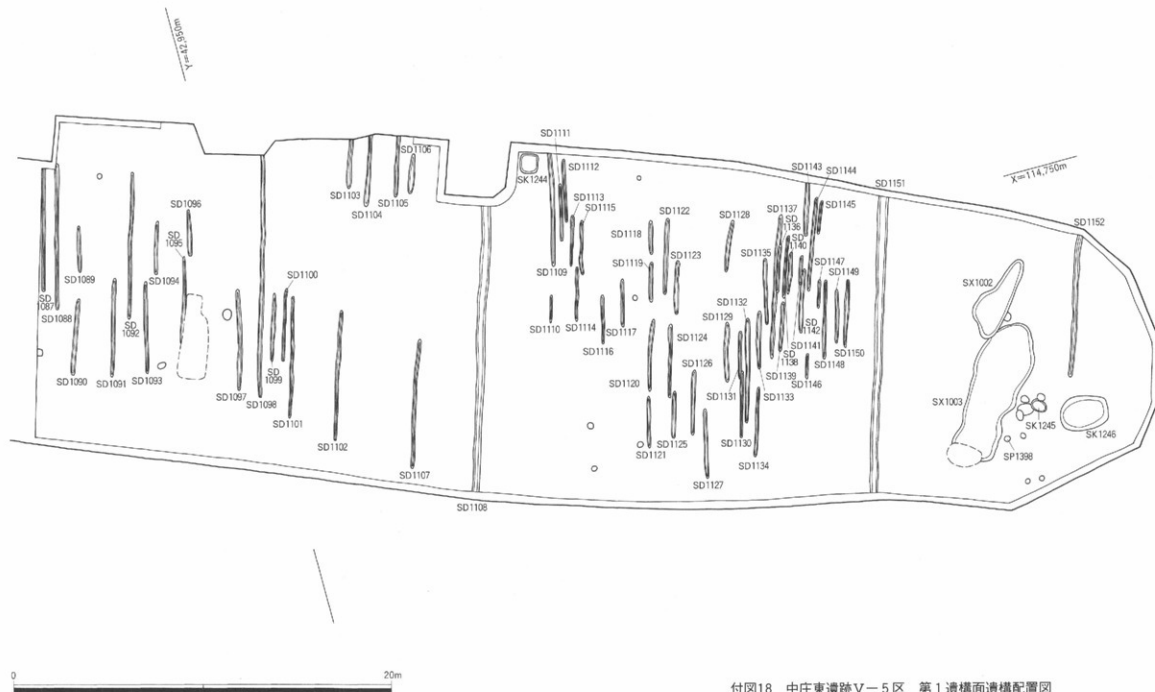
付図15 中庄東遺跡V-3・4区 第2遺構面遺構配置図



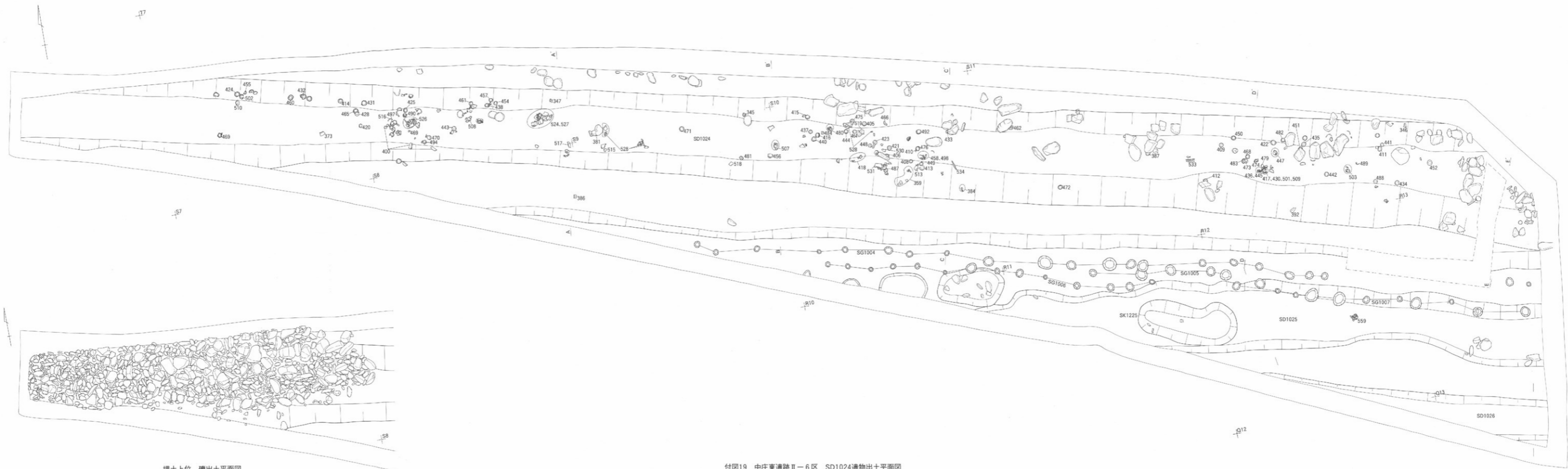
付図16 中庄東遺跡V-1・2区 第1遺構面遺構配置圖



付図17 中庄東遺跡V-3・4区 第1遺構面遺構配置図



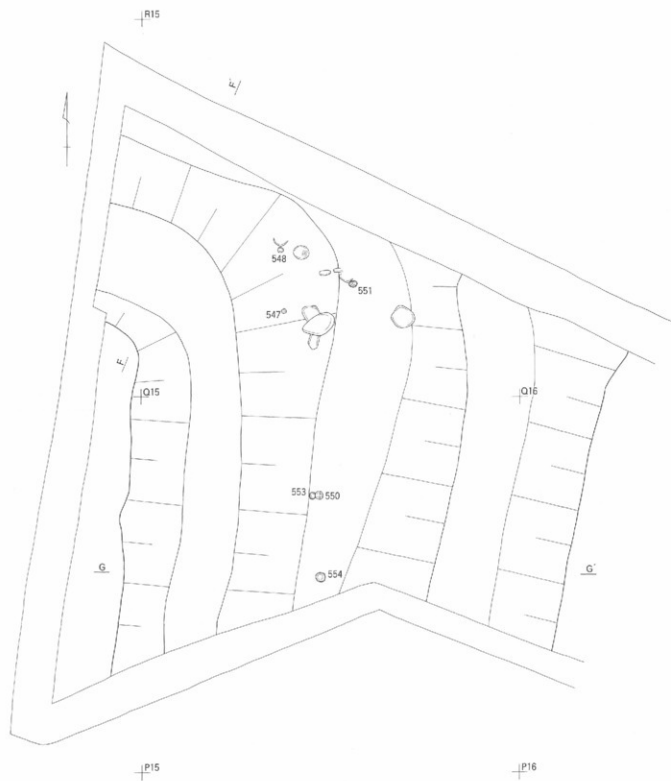
付図18 中庄東遺跡V-5区 第1遺構面遺構配置図



埋土上位 礫出土平面図

付図19 中庄東遺跡Ⅱ-6区 SD1024遺物出土平面図





埋土上位SU1001平面図



付図20 中庄東遺跡Ⅱ-7区 SD1024遺物出土平面図