

An aerial photograph of an archaeological site. The site is a large, roughly rectangular area enclosed by a low wall. Inside the wall, there are several circular features, some of which are marked with white lines. The site is surrounded by a dense forest. In the background, there are some buildings and a tall tower. The sky is overcast.

写真図版

PLATE





1. 遺跡遠景(北から)



2. 2区完掘状況近景(北から)



1. SI12完掘状況(西から)



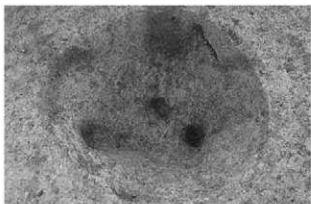
2. SI12遺物出土状況(西から)



1. SI12土層断面(南西から)



2. SI12土層断面(東から)



3. SI12-P1完掘状況(北から)



4. SI12遺物出土状況(北西から)



5. SI13完掘状況(西から)



1. SI13遺物出土状況(西から)




2. SI13土層断面(南東から)



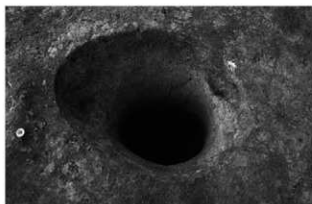
3. SI13土層断面(北西から)



4. SI13-P1完掘状況(南から)




5. SI13-P1土層断面(南東から)



1. SI13-P2完掘状況(南から)



2. SI13-P3完掘状況(南から)



3. SI13-P4完掘状況(南から)



4. SI13-P5完掘状況(南から)



5. SI13-P7完掘状況(西から)



6. SI13-P10完掘状況(北から)



7. SI13-P16完掘状況(東から)



8. SI13調査風景(北西から)



1. SI14完掘状況(北から)




2. SI14遺物出土状況(北から)



3. SI14土層断面(東から)



4. SI14土層断面(北から)



5. SI14-P1完掘状況(北西から)





1. SS4完掘状況(南から)



2. SS4遺物出土状況(1)(南から)



1. SS4遺物出土状況(2) (南から)




2. SS4遺物出土状況(3) (北から)




1. SS4土層断面(東から)



2. SB1完掘状況(南から)



3. SB2完掘状況(南西から)



1. SK61検出状況(西から)




2. SK61炭化材出土状況(西から)



3. SK61土層断面(南西から)



4. SK61土層断面(北東から)



5. SK61完掘状況(南西から)



6. 2区調査風景(南東から)



1. SK62完掘状況(東から)



2. SK62遺物出土状況(東から)



1. SK62検出状況(南から)



2. SK62土層断面(南東から)



3. SI12調査風景(南から)



4. SK63完掘状況(西から)



1. SK63遺物出土状況(西から)



2. SK63土層断面(北から)




3. SK64完掘状況(北東から)



4. SK64集石出土状況(南から)



5. SK64土層断面(南西から)



1. SK65完掘状況(東から)




2. SK65土層断面(東から)



3. SK65遺物出土状況(1)(南西から)



4. SK65遺物出土状況(2)(東から)



5. SK66完掘状況(北から)



6. SK66土層断面(北から)