





本郷遺跡遠景 (南東より)



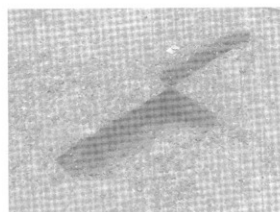
調査区南壁西端土層断面と
サンプル土採取状況 (北より)



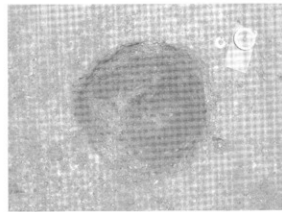
土坑・ピット群検出状況 (西より)



土坑・ピット群発掘状況 (北より)



SK1半掘状況 (北西より)



SP6発掘状況 (北より)




発掘作業風景 (北西より)



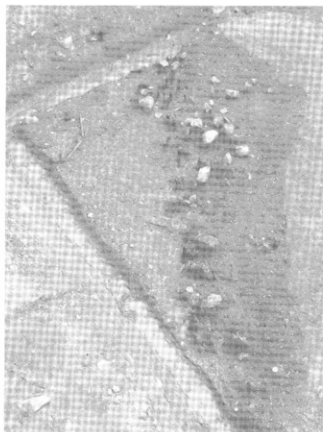
SP6内の土師器 No. 1 出土状況 (北より)



杭列遺構発掘状況 (南東より)



杭列遺構発掘状況 (南より)



杭列遺構発掘状況 (北東より)