




出土遺物 (土師器)

- 1 SD19(072) SD20(071) SD58(060, 062, 065~068) SD59(095, 096, 098, 099) その他包含層
2 包含層




出土遺物 (陶磁器)

- 1 SD60(192, 194, 195, 199) SD61(164) SD62(167) SD63(174, 181, 182, 187) その他包含層
 2 SD60(200~202, 217) SD61(165) SD63(178, 180, 184, 185) その他包含層




出土遺物 (陶磁器・金属製品)

- 1 SD60(203~207、211、213、216、219、220) SD63(179、183、186) SD82(170) その他包含層
2 金属製品



1



2

出土遺物（戦時統制品）

1 SD60(223~231)

2 SD60(221, 232~239)

報告書抄録

ふりがな	よしくらびーいせきはっくつちょうさほうこく							
書名	吉倉B遺跡発掘調査報告							
巻次	V							
シリーズ名	富山県文化振興財団埋蔵文化財発掘調査報告							
シリーズ番号	第27集							
編著者名	武田健次郎							
編集機関	財団法人富山県文化振興財団 埋蔵文化財調査事務所							
所在地	〒930-0887 富山県富山市五福4384番1号 TEL076-442-4229							
発行年月日	西暦2005年3月31日							
ふりがな 所収遺跡名	ふりがな 所在地	コード		北緯 ° ′ ″	東経 ° ′ ″	調査期間 m	調査面積	調査原因
		市町村	遺跡番号					
よしくらびーいせき 吉倉B遺跡	よしくらびーいせき 富山市新保	16207	068	36° 38′ 32″ 36° 38′ 33″	137° 9′ 50″ 137° 9′ 50″	19960620～ 19961203 19970703～ 19971212	13,050 5,776	公害防除 特別土地 改良事業 に伴う発 掘調査
所収遺跡名	種別	主な時代	主な遺構		主な遺物		特記事項	
吉倉B遺跡	集落	古代	竪穴住居12棟・畑・溝・ 穴・土坑		土師器・須恵器			
		中世・近世	土坑・穴・溝		中世土師器・瀬戸美濃・ 珠洲・八尾・青磁・瓦 質陶器・伊万里・唐津・ 越中瀬戸・石製品			

2005(平成17)年3月1日 印刷

2005(平成17)年3月11日 発行

富山県文化振興財団埋蔵文化財発掘調査報告第27集

吉倉B遺跡発掘調査報告

— 公害防除特別土地改良事業に伴う

埋蔵文化財発掘調査報告V —

編集・発行 財団法人富山県文化振興財団

埋蔵文化財調査事務所

〒930-0887 富山市五福4384番1号

TEL 076-442-4229

印刷 第一共同印刷株式会社

〒933-8271 富山市太郎丸西町2丁目6番11

TEL 076-421-0196



吉倉B遺跡古代下層全体図

