

C地区　建物

1・2．ＳＩ４(南から)　3．ＳＩ４(西から)　4．ＳＩ４Ｐ１(西から)　5．ＳＩ４Ｐ４(西から)
6．ＳＩ４Ｐ８(西から)　7．ＳＩ４Ｐ10(東から)　8．ＳＩ４Ｐ13(西から)

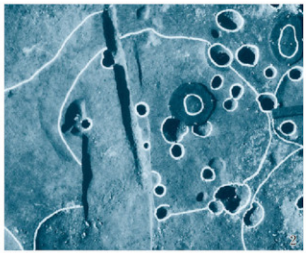





C地区　建物

1．SI5(南から)　2．SI5(東から)　3．SI5炉(南から)　4．SI5土器出土状況(北から)　5．SI5P2(南から)
6．SI6P3(西から)　7．SI6・SI7(南から)　8．SI6・SI7(西から)

図版12



C地区　建物

1．SI8(西から)　2．SI8炉(南から)　3．SI8P1・P2(東から)　4．SI8P3(南から)　5．SI9(西から)
6．SI9炉(南から)　7．SI9P2(南から)　8．SI9P5(南から)

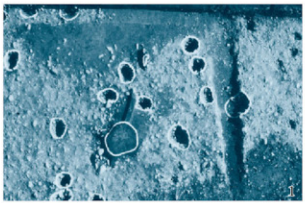





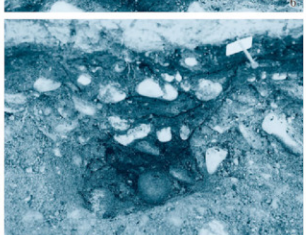

C地区　建物

1．ＳＩ10(南から)　2．ＳＩ10Ｐ３(南から)　3．ＳＩ10Ｐ４(南から)　4．ＳＫ4409(北から)　5．ＳＩ11(南から)
6．ＳＩ11炉(南から)　7．ＳＩIIＰ１(南から)　8．ＳＫ4486(西から)

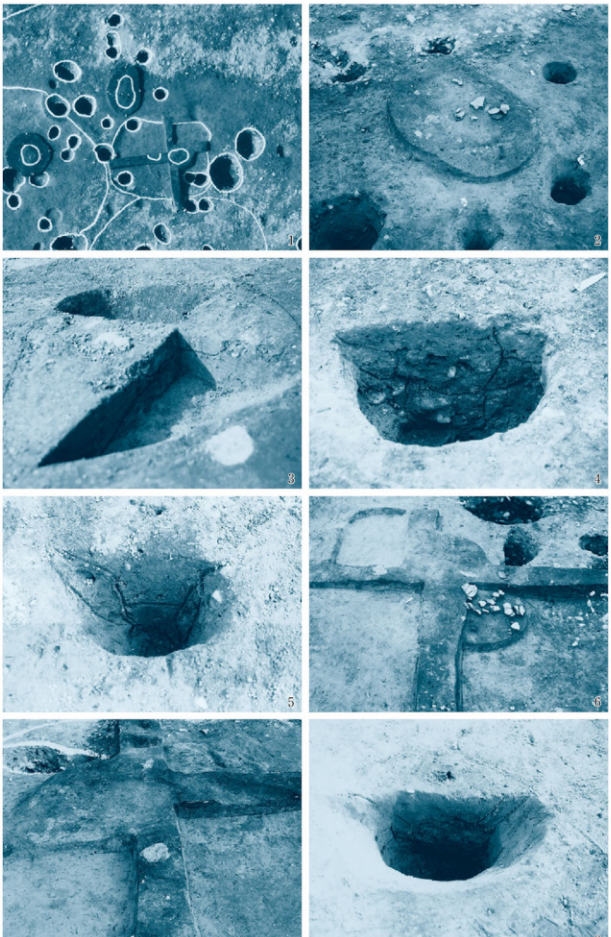

C地区　建物

1．ＳＩ12・ＳＩ13(南から)　2．ＳＩ12炉土器出土状況(南東から)　3．ＳＩ12炉(西から)　4．ＳＩ12Ｐ１(南から)
5．ＳＩ12Ｐ２(南から)　6．ＳＩ13炉土器出土状況(南から)　7．ＳＩ13炉(西から)　8．ＳＩ13Ｐ３(西から)

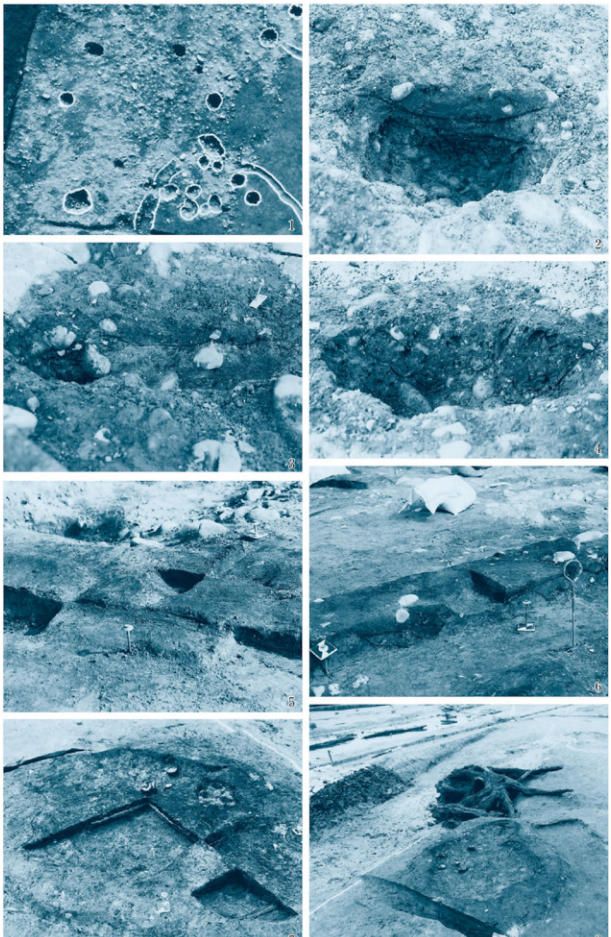

C地区　建物・焼土

1．SI14(北から)　2．SI14P6(南から)　3．SK4453(南から)　4．SK4454(東から)　5．SO2(西から)
6．SO3(南西から)　7．SO5(南西から)　8．SO5(南から)

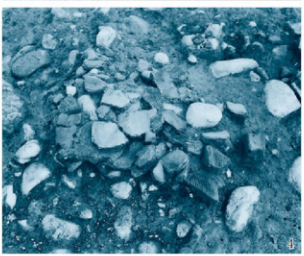



C地区　焼土・土器集中地点

1．SO6・6号土器集中地点(西から)　2．SO6(南から)　3．6号土器集中地点(西から)
4．6号土器集中地点出土状況(北から)　5．6号土器集中地点土器(53)出土状況(北から)
6．6号土器集中地点土器出土状況(北から)　7．6号土器集中地点土器(53)出土状況(北から)　8．作業風景




C地区　土器集中地点

1．3号土器集中地点(西から)　2．4号土器集中地点(南から)　3．5号土器集中地点(北から)
4．7号土器集中地点全景(東から)　5．7号土器集中地点(南から)　6．7号土器集中地点出土状況(東から)
7．7号土器集中地点土器(*64*・*65*)出土状況(東から)　8．7号土器集中地点土器(*60*)出土状況(東から)

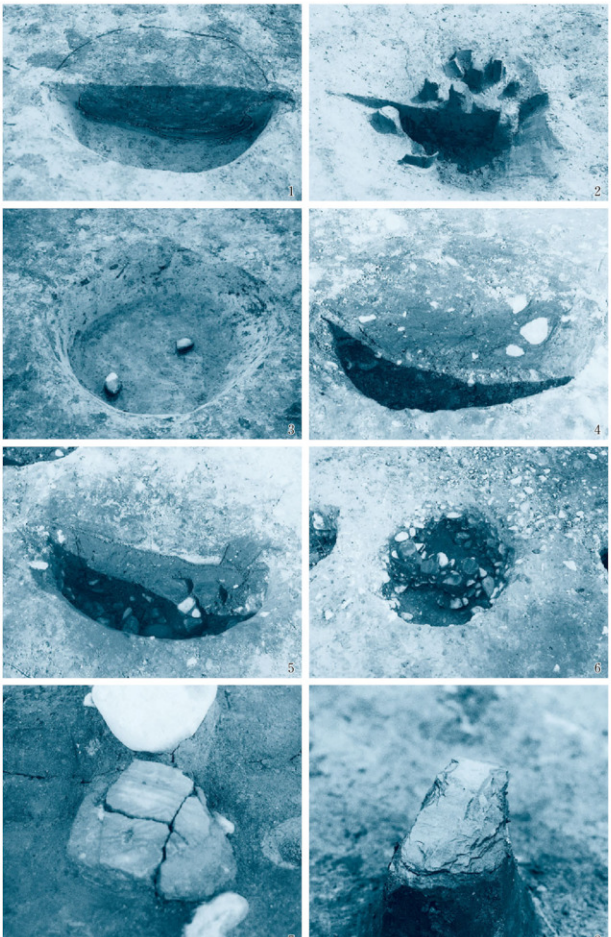

C地区　土坑

1．ＳＫ4403(西から)　2．ＳＫ4404(西から)　3．ＳＫ4419(南から)　4．ＳＫ4422(南から)　5．ＳＫ4423(南から)
6．ＳＫ4423土器出土状況(南から)　7．Ｘ463Ｙ342地点土器(*J18*)出土状況(西から)
8．Ｘ468Ｙ343地点石製品(*J96*)出土状況(北から)



C地区　自然流路

1．ＳＤ4535(南から)　2．ＳＤ4535西肩(南から)　3．ＳＤ4535東肩(南から)　4．ＳＤ4535東肩(西から)
5．ＳＤ4535西肩埋没樹根出土状況(東から)



D地区　全景

1．D１・D２地区(東から)　2．D３・D４地区(北から)

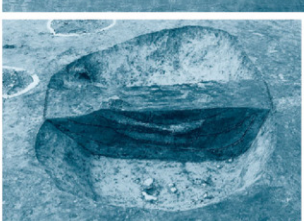

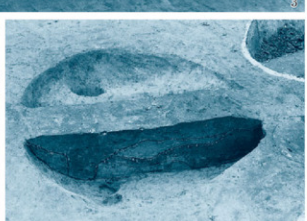

D地区　土坑

1・2．SK4651(東から)　3．D2地区土坑群(西から)　4．SK4801(東から)　5．SK4802（東から）

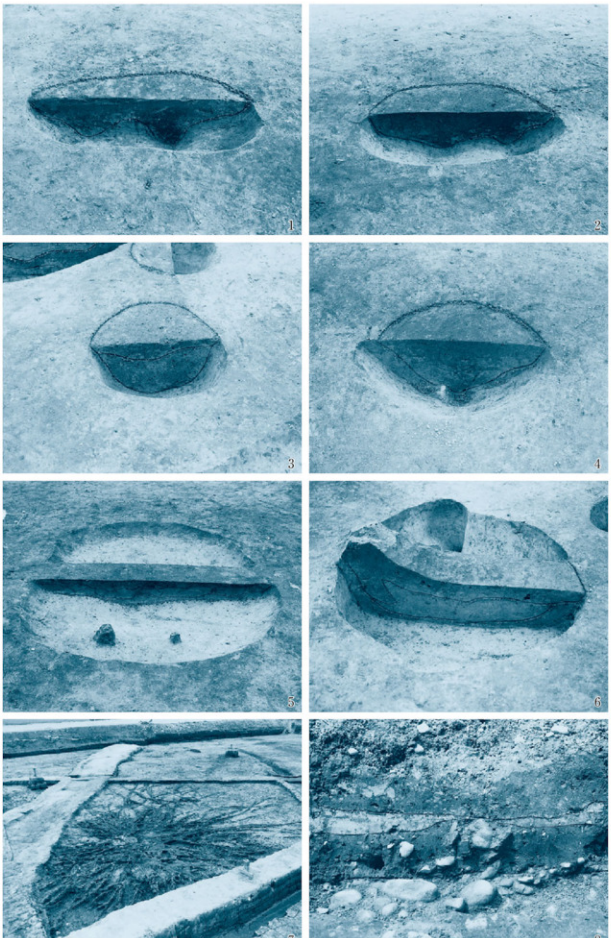

D地区　土坑

1．ＳＫ4805(西から)　2．ＳＫ4808(西から)　3．ＳＫ4818(東から)　4．ＳＫ4821(南西から)　5．ＳＫ4822(南から)
6．ＳＫ4823(西から)　7．埋没樹根出土状況(西から)　8．X508Y324地点土器出土状況(東から)



D地区　自然流路

1．ＳＤ4905・ＳＤ4906(南東から)　2．ＳＤ4905(西から)　3．ＳＤ4905(南から)
4．ＳＤ4905土器(239)出土状況(南から)　5～7．ＳＤ4906(南から)

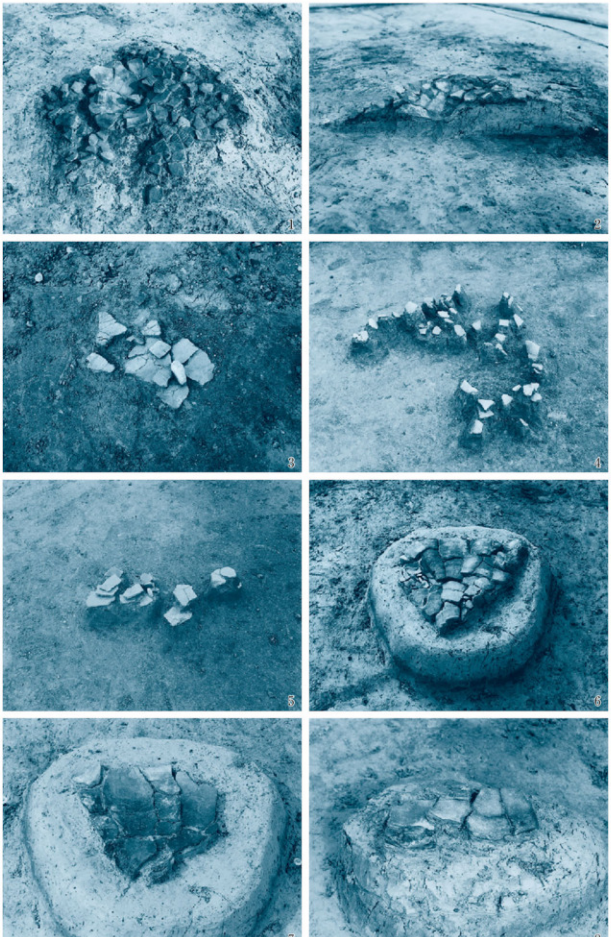

D地区　自然流路・土器集中地点

1・2．SD906土器(*241*)出土状況（南から）　3．8号土器集中地点土器(*243*)出土状況(東から)
4．9号土器集中地点土器(*244*)出土状況(南から)　5．10号土器集中地点土器(*245*)出土状況
6・7．11号土器集中地点土器(*246*)出土状況(東から)　8．12号土器集中地点土器(*247*)出土状況(南西から)

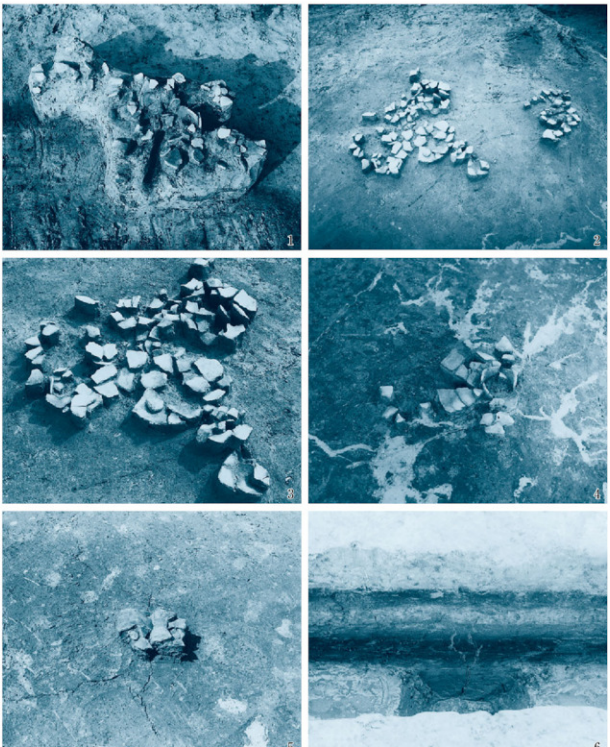

D地区　土器集中地点

1．13号土器集中地点土器(*248*)出土状況(南から)　2．14号土器集中地点(北から)
3．14号土器集中地点土器(*249*)出土状況(北から)　4．15号土器集中地点土器(*251*)出土状況(南から)
5．16号土器集中地点土器(*252*)出土状況(東から)　6．D３地区噴砂



E地区　全景・建物
1．E３地区全景(南から)　2．ＳＩ15(南から)







E地区　建物

1．ＳＩ15炉(北から)　2．ＳＩ16炉(東から)　3．ＳＩ16(南から)　4．ＳＩ16炉土器(34)出土状況(東から)
5．ＳＩ16炉(東から)

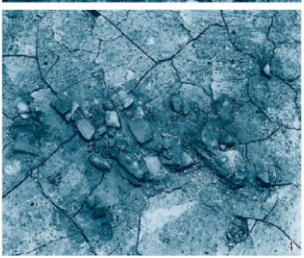



E地区　建物

1．ＳＩ17(北から)　2．ＳＩ17土器出土状況(南から)　3．ＳＩ17土器出土状況(東から)
4．ＳＩ17土器(*617・618・620・622・624*)出土状況(北から)　5．X801Y366地点土器出土状況(東から)
6．X801Y366地点土器(*356*)出土状況(北東から)

1


14

27

28

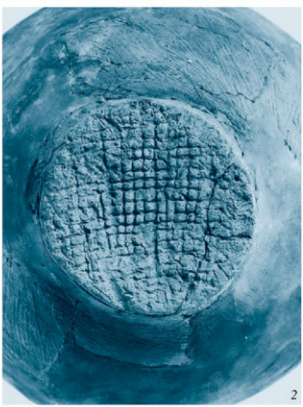
2

41

43

C地区　縄文土器

ＳＩ８(*27・28*)　ＳＫ4478(*41*)　ＳＤ4535(*43*)　１号土器集中地点(*1・2*)　Ｃ３地区包含層(*14*)





C地区　縄文土器

S I 5(*22～28*)　S I 12(*20・30・32*)　S I 13(*21・34*)　2号土器集中地点(*3*)
C 1地区包含層(*4・7・9～11・13*)　C 3地区包含層(*5・6・8・12*)





C地区　縄文土器
S I 1・S I 4（*19*）　S I 10（*29*）　S I 12（*31*）





C地区　縄文土器
S I 13(*33*)　S O 3 (*35*)　S K 4403(*36*)　S K 4404(*37*)　S K 4423(*39*)　S K 4464(*40*)　S D 4535(*44*)

42

47

45

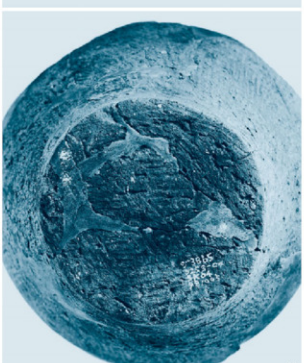
38

C地区　縄文土器
S K4404(*38*)　S D4535(*42*・*45*)　4号土器集中地点(*47*)





C地区　縄文土器

3号土器集中地点（46）　5号土器集中地点（48）　6号土器集中地点（49・52・55）





C地区　縄文土器
6号土器集中地点（50・51・53・54）

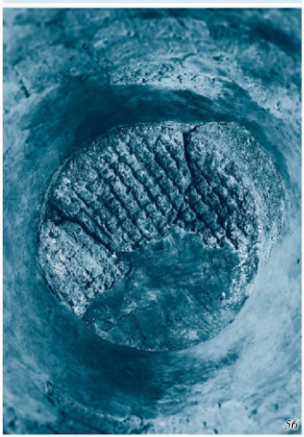

C地区　縄文土器
7号土器集中地点（56・57）



58

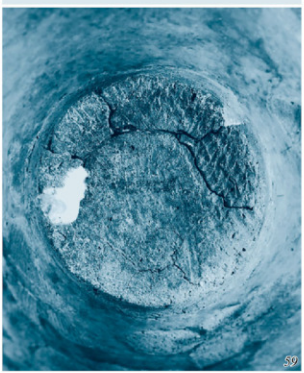

59



60

61

63

C地区　縄文土器
7号土器集中地点（58～61・63）



C地区　縄文土器
7号土器集中地点（62・64）



C地区　縄文土器
7号土器集中地点（65～67）



C地区　縄文土器

7号土器集中地点（68）　C 4 地区東側包含層（78～80・82～86・106）





C地区　縄文土器
C 4 地区東側包含層


99

100

102

110

105

C地区　縄文土器
C 4地区東側包含層



C地区　縄文土器
C 4 地区東側包含層





C地区　縄文土器

C 4 地区東側泥含層

112

118

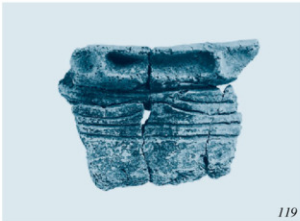
119

120

130

132

153

C地区　縄文土器
C 4 地区東側包含層





C地区　縄文土器

C 4 地区東側包含層

155

154

179

205

206

208

C地区　縄文土器

C 4 地区東側包含層（154・155・179）　西側包含層（205・206・208）

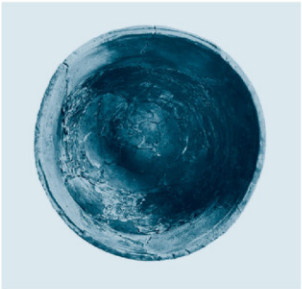

209

211



210

C地区　縄文土器
C 4 地区西側及含層（209～211）





C地区　縄文土器
C 4地区西側包含層（207・212～214・216～218・220）





C地区　縄文土器
C 4 地区西側及含層（219・221）

222

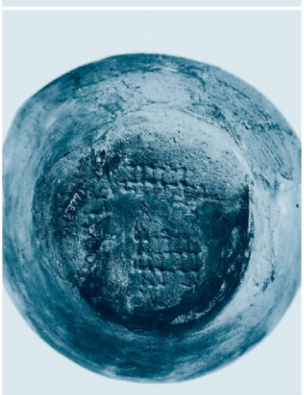
223

228

229

234


238

240

C・D地区　縄文土器

C 4 地区西側包含層（*222*・*223*・*228*・*229*）　D 2 地区包含層（*234*）　D 3 地区包含層（*238*・*240*）



D地区　縄文土器

SK4801(*235*)　SK4802(*236*)　SK4823(*237*)　SD4905(*239*)　SD4906(*241・242*)
8号土器集中地点(*243*)　9号土器集中地点(*244*)　10号土器集中地点(*245*)

246


248

247

249

251

250

D地区　縄文土器

11号土器集中地点(*246*)　12号土器集中地点(*247*)　13号土器集中地点(*248*)　14号土器集中地点(*249・250*)
15号土器集中地点(*251*)



D地区　縄文土器

D１地区包含層（260・267・266・267）　D２地区包含層（259・261・264）
D３地区包含層（254・255・257・258・262・265・268）

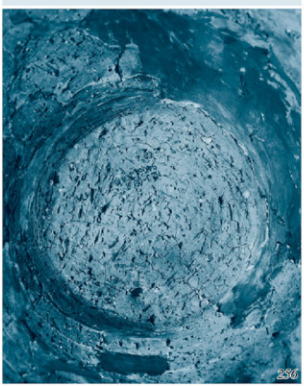



D地区　縄文土器

D 1 地区包含層（*272*・*281*）　D 2 地区包含層（*279*・*285*・*286*）　D 3 地区包含層（*256*）





D地区　縄文土器

D１地区包含層（*269・271・273・274・280・284*）　D２地区包含層（*270・276～278・291*）
D３地区包含層（*275・282・283・287・288・292*）　D４地区包含層（*289*）





D・E地区　縄文土器

S I 15・16(336)　S I 15(337・338)　S I 16(342～344)　S I 17(349・351・353)
D 1 地区包含層(294・298・299・300・306・308・312・313・319・320)　D 2 地区包含層(295・297・301・305・316)
D 3 地区包含層(293・296・302・311・317・318)

302

303

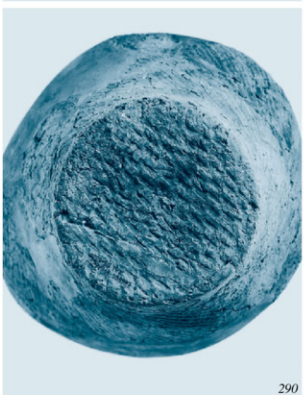
290

321

309

D地区　縄文土器

D１地区包含層(*303*)　D２地区包含層(*321*)　D３地区包含層(*290*・*302*・*309*)


304

314

315

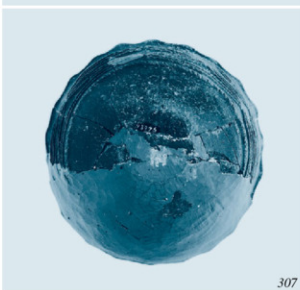
307

339

310

340

D・E地区　縄文土器

S I 15(*339*)　S I 16(*340*)　D 1 地区包含層(*310・314・315*)　D 2 地区包含層(*304*)　D 3 地区包含層(*307*)





E地区　縄文土器
S 1 16(*341*)　S 1 17(*345*・*348*・*352*)　E 2 地区包含層(*355*)



E 地区　縄文土器
S I 17(*350*)　E 2 地区包含層(*356*)





C・E地区　縄文土器・石製品

C 1 地区包含層(*16*)　C 3 地区包含層(*15*・*17*・*18*)　C 4 地区包含層(*76*・*185*・*188*・*202*・*230*)
E 2 地区包含層(*354*・*357*)　E 3 地区包含層(*358*)





C・D地区　石製品

C 4 地区東側包含層（71・75・182・186・190・192・201）　C 4 地区西側包含層（231・232）
D 1 地区包含層（324）　D 3 地区包含層（323）





D地区　石製品

D１地区包含層(*326*)　D２地区包含層(*253*・*327*・*332*～*334*)　D３地区包含層(*325*・*329*・*330*)
D４地区包含層(*328*・*331*)





C・D地区　石製品

C 4 地区東側包含層（187・189・191・193～200・203・204）　C 4 地区西側包含層（233）　D 2 地区包含層（335）

180



181

183

184

C 4 地区　石製品

C 4 地区東側包含層

報告書抄録

ふりがな	しもおいごささがわいせきはっくつちょうさほうこく
書名	下老子笹川遺跡発掘調査報告
副書名	能越自動車道建設に伴う埋蔵文化財発掘報告
巻次	V
シリーズ名	富山県文化振興財団埋蔵文化財発掘調査報告
シリーズ番号	第31集
編著者名	宮田進一，伊藤潔，岡本淳一郎，島田美佐子，武田健次郎，中村亮仁，新宅茜，高柳由紀子，細辻真澄，町田賢一，町田尚美，石川日出志
編集機関	財団法人富山県文化振興財団　埋蔵文化財調査事務所
所在地	〒930－0887　富山県富山市五福4384番１号　　TEL076－442－4229
発行年月日	西暦2006年３月31日

ふりがな 所収遺跡名	ふりがな 所在地	コード 市町村	コード 遺跡番号	北緯 °′″	東経 °′″	調査期間	調査面積 ㎡	調査原因
下老子笹川	高岡市 福岡町 下老子・一歩二歩	16202	422072	36度 42分 21秒	136度 56分 51秒	19950525 ～ 19981130	132,284	道路（能越自動車道）建設に伴う事前調査
	高岡市 笹川・千鳥丘町			36度 42分 51秒	136度 57分 8秒			

所収遺跡名	種別	主な時代	主な遺構	主な遺物	特記事項
下老子笹川	集落	縄文時代晩期～弥生時代中期	建物　14棟 焼土　4箇所 土坑　29基 自然流路　3条 土器集中地点16箇所	縄文土器・弥生土器・打製石斧・磨製石斧・石錐・砥石・磨石	縄文時代から弥生時代移行期の建物を伴う集落を確認した
		弥生時代後期～終末期	竪穴建物　28棟 掘立柱建物　13棟 周溝遺構　42棟 柵　4箇所 道路　2条 土坑　99基 溝・自然流路　82条 畠	弥生土器・土製品・木製品・石製品・石製玉作関連遺物・ガラス製玉類・金属製品・炭化米	弥生時代後期の玉作集落と終末期の竪穴建物を確認した
		古墳時代	水田	土師器・須恵器・土製品・木製品・石製品	弥生時代後期から古墳時代中期の水田を確認した
		古代	建物　6棟 溝・自然流路　8条	土師器・須恵器・土製品・木製品・石製品・金属製品	9世紀の竪穴建物を確認した
		中世～近代	建物　15棟 井戸　6基 柵　1箇所 土坑　68基 溝・自然流路　85条 畠	中世土師器・珠洲・瀬戸・中国製陶磁器・土師質土器・肥前・瀬戸美濃・土製品・木製品・石製品・金属製品	方形区画溝に囲まれた掘立柱建物を確認した 梵鐘鋳型を出土する土台建物を確認した

2006（平成18）年３月17日　印刷
2006（平成18）年３月31日　発行

富山県文化振興財団埋蔵文化財発掘調査報告第31集

下老子笹川遺跡発掘調査報告

－ 能越自動車道建設に伴う
埋蔵文化財発掘報告Ⅴ －

（第一分冊　縄文時代編）

編集・発行　財団法人富山県文化振興財団
埋蔵文化財調査事務所
〒930-0887 富山市五福4384番１号
TEL. 076－442－4229

印　　刷　とうざわ印刷工芸株式会社
〒930-0008 富山市神通本町1丁目8-13
TEL. 076－432－3267