岡山市埋蔵文化財センター年報 7

2006（平成18）年度

２００８年３月

岡 山 市 教 育 委 員 会

はじめに

岡山市は平成18年度に瀬戸町・建部町と合併し、県内屈指の面積を有する自治体となりました。そして、私たち岡山市による文化財保護行政の対象範囲はさらに拡大することとなりました。

合併によって各町の文化財保護条例は失効となりました。旧町の指定文化財の取り扱いについては、岡山市文化財保護条例に基づいて順次調査をすすめているところです。

平成18年度、岡山市埋蔵文化財センターにおいては、発掘調査や立会調査、それに伴う遺物の整理・収蔵のほか、発掘成果の展示・公開、調査報告書の刊行等の事業を実施してまいりました。また、史跡岡山城跡・賞田廃寺における歴史的環境整備事業や彦崎貝塚の史跡指定に向けた発掘調査をおこないました。その他岡山市と旧瀬戸町にひろがる大廻小廻山城跡の公有化に着手したところです。

本年報では平成18年度に岡山市が取り組んだ埋蔵文化財行政の概要報告、やむをえず記録保存の措置をとった遺跡の速報的な概報や資料紹介等が掲載されております。本誌が学術研究の一助となるだけでなく、広く埋蔵文化財の保護・活用においても役立つことを願っております。

最後に、当センターの運営や活動に対してご支援賜った多くの皆様に深く感謝申し上げます。

平成20年３月31日

岡山市教育委員会
文化財課　課長　平松省三

例　言

1．本書は、岡山市教育委員会文化財課・岡山市埋蔵文化財センターが2006（平成18）年度に実施した岡山市埋蔵文化財保護行政の概要報告である。

2．本書の執筆は、各担当者が分担し、執筆名を明記している。なお、執筆者によって表記方法一部異なる部分があるが、統一はしていない。

3．第Ⅱ章は、整理途中の遺跡もあり正式な報告書の刊行により訂正される場合がある。

4．遺物の実測や、図の作成にあたっては多くの方々のご尽力を賜った。関係各位に厚くお礼申し上げます。

5．本書の編集は、岡山市埋蔵文化財センター文化財保護主事　西田和浩が担当した。

目　次

Ⅰ　岡山市埋蔵文化財センターの組織と概要 …… 1
Ⅱ　発掘調査等の概要 …… 9
Ⅲ　埋蔵文化財保護等に関する協議・調整 …… 27
Ⅳ　南方（済生会）遺跡から出土した大型植物化石２ …… 50

Ⅰ　埋蔵文化財センターの組織と概要

1．施設の概要

〔鉄筋コンクリート３階建〕
敷地面積：2442.85㎡　建築面積：845.09㎡　延床面積：1895.79㎡
１階：747.15㎡　２階：736.84㎡　３階：412.30㎡

〔主要部屋面積〕	1573㎡
●公開スペース	207㎡
展示室	165㎡
収蔵品展示室	36㎡
図書コーナー	6㎡
●作業スペース	194㎡
遺物整理室	105㎡
水洗室	24㎡
鉄器処理室	26㎡
木器処理室	21㎡
仮収蔵庫	18㎡
●事務スペース	93㎡
事務室	44㎡
会議室	49㎡
●研究スペース	898㎡
研究室・図面整理室	90㎡
書庫	81㎡
写場	27㎡
●収蔵スペース	845㎡
特別収蔵庫	29㎡
収蔵庫	816㎡

開館　平成12年４月18日

展示室の公開
　月曜日から土曜日（国民の祝日に関する法律に規定する休日及び年末年始の休日を除く）

公開時間
　午前９時～午後４時30分まで

施設外観

2．岡山市埋蔵文化財センターの組織

岡山市教育委員会
文化財課

課長	平松　省三
参与	出宮　徳尚
文化財副専門監	乗岡　実
主任	草原　孝典
文化財保護主事	河田　健司
主事	柿本　貴子
嘱託	都井　京子

埋蔵文化財センター

文化財副専門監（埋蔵文化財センター長）	神谷　正義
主任	長谷川一英
主任	扇崎　山
主任	高橋　伸二
文化財保護主事	安川　満
文化財保護主事	岡本　芳明
文化財保護主事	田嶋　正憲
文化財保護主事	西田　和浩
嘱託	木村　真紀
嘱託	石井亜希子

3．事業の概要

来館者数

開所８年目となる平成18年度の来館者は、454人であった。月平均38人が来館している。平成17年と比べ、79人減少した。多くの人に来館していただくために、よりいっそうの周知と活用が求められる。

平成18年度　岡山市埋蔵文化財センター　来館者

〈H18．4～H19．3〉

年・月	H18．4	5	6	7	8	9	10	11	12	H19．1	2	3	計
人	11	24	45	60	25	80	5	38	41	9	32	84	454（－79）

資料の貸出

遺跡名等	資料名	点数	貸出期間	貸出先	事由
造山２号古墳	円筒埴輪	1	18．4．1～19．3．31	岡山県立吉備路郷土館	常設展示
造山古墳	円筒埴輪	1			
南方（済生会）遺跡	木製品・弥生土器	14	18．4．1～19．3．31	岡山市デジタルミュージアム	常設展示
北方長田（水質試験所）遺跡	器台と壺	1式	18．4．1～19．3．31	岡山市水道局配水部水質試験所長	常設展示
造山第２号墳	円筒埴輪	1	18．4．13～18．6．23	滋賀県立安土城考古博物館	春季特別展「吾、天下を左治す－大王と豪族－」
	壺形埴輪	1			
	盾形埴輪	1			
造山第４号墳	短甲形埴輪	1			
	家形埴輪	1			
伝千足古墳	巴形銅器	6			
	玉類	一括			
	銅鏡	1			
岡山城本丸中の段	瓦	4	18．6～18．7．18	岡山市デジタルミュージアム	「第29回　岡山戦災の記録と写真展」
	旧制一中跡出土の溶解したガラス	2			
南方遺跡	剣状木製品	1	18．7．7～18．9．8	荒神谷博物館	平成18年度特別展「荒神谷銅鐸の仲間たち」
	縦杓子	1			
	分銅形土製品	1			
岡山城本丸中の段	金箔押大型鳥衾	1	18．9．26～18．12．6	滋賀県立安土城考古博物館	秋季特別展「信長の城・秀吉の城－織豊系城郭の成立と展開－」
	金箔押軒丸瓦	3			
	金箔押鬼丸	1			
岡山城本丸下の段	金箔押軒平瓦	3			
	金箔押瓦	2			
岡山城二の丸	鬼瓦	1			
岡山城跡	出土遺物写真	3	18．8．31～18．10．13		
	出土遺構写真	3			
	出土遺物デジタルデータ	1			

遺跡名等	資料名	点数	貸出期間	貸出先	事由
吉野口遺跡	甕	1	18．10．20～18．10．23	遊美工房	講座「平安を食べる２」参考資料
	甑	1			
	瓶	1			
岡山城本丸中の段	貝殻	一括	18．10．31	岡山市立旭東公民館	旭東公民館歴史講座「岡山城の食」
岡山城本丸下の段	タイ骨	一括			
川入・中撫川遺跡	角端点珠素弁八葉蓮華文軒丸瓦	1	18．10．4～18．12．6	岡山県立吉備路郷土館	企画展「足守川流域の歴史と文化」
備中高松城	軒丸瓦	1			
	軒平瓦	1			
足守藩武家屋敷跡	伊万里焼染付け皿	1			
足守文庫	新選自註桑華蒙求木版本	3			
	木下利徹花押木印	5			
すくも山遺跡	航空写真	1			
	郭1・郭2写真	1			
一国山城跡	遠景写真	1			
	一行山城跡からみた冠山城跡写真	1			
岡山城本丸中の段	貝殻	一括	19．1．30	岡山県立倉敷商業高等学校	講座「人と食の関わりの歴史」
岡山城本丸下の段	タイ骨	一括			

掲載許可等

許可日	遺跡名	資料名	点数	依頼主	許可誌等
18．5．9	南方(済生会)遺跡	木製品(複製)の写真	1	群馬県立歴史博物館	企画展「射る！－弓矢の文化史－」(図録及び広報資料)
18．6．5	南方(済生会)遺跡	剣形木製品写真	1	荒神谷博物館	企画展「荒神谷銅鐸の仲間たち」(図録・チラシ・パネル・ポスター等広報用印刷物)
		彩文縦杓子写真	1		
		分銅形土製品写真	1		
18．7．18	清山神社所蔵	板倉重矩所用　左三巴紋細糸威二枚胴具足	1	岡山県立博物館	企画展「武士の美と心－岡山のサムライたち－」(図録・チラシ・パネル・ポスター等広報用印刷物)
18．7．26	高松城水攻築堤跡	写真	1	山陽映画株式会社	道路情報誌『晴れのみち　かわら版』
18．7．30	岡山城跡	金箔押軒瓦の組み合わせ　写真	1	滋賀県立安土城考古博物館	秋季特別展「信長の城・秀吉の城－織豊系城郭の成立と展開－」(図録・チラシ・パネル・ポスター等広報用印刷物)
		金箔押瓦　写真	1		
		中の段大納戸櫓石垣　写真	1		
		中の段埋没高石垣　写真	1		
18．8．7	旧足守藩侍屋敷	遺構設計図面	1	株式会社　東宝映画	映画「椿三十郎」参考資料
18．8．7	高島神社	本殿	1	株式会社　新人物往来社	『月刊歴史読本』10月号
		神武天皇霊蹟高嶋宮顕彰碑	1		
18．8．14	造山古墳	航空写真	1	吉備人出版	『岡山検定』公式テキスト
	津島江道	水田跡	1		
18．8．28	近水園	写真	1	生活協同組合おかやまコープ	機関誌『くらしとなかま』11月号
18．8．28	造山古墳	航空写真	1	株式会社　アルパ	『総合百科事典ポプラディア』シリーズ
18．9．6	三手向原遺跡	土師器窯	2	個人	「備前歴史フォーラム　備前焼・海の道夢フォーラム2006」
		早島式土器	1		
18．11．9	大供本町遺跡	写真	3	株式会社ジャパン通信情報センター	『文化財発掘出土情報』
		現地説明会資料	1		

許可日	遺跡名	資料名	点数	依頼主	許可誌等
18. 12. 6	南方(済生会)遺跡	イノシシ下顎骨出土状況	1	共同通信社	考古学企画「古代のイノシシ」
19. 1. 9	岡山城跡	金箔押桐紋軒丸瓦・金箔押軒平瓦	1	株式会社　新人物往来社	別冊歴史読本『信長・秀吉・家康の城』(仮題)
		金箔押鬼面鬼瓦	1		
		岡山城復元天守	1		
		石垣	1		
19. 1. 10	南方(済生会)遺跡	木製品	16	大阪府立弥生文化博物館	平成19年春季特別展「弥生の武器」(仮称)(図録・チラシ・パネル・ポスター等広報用印刷物)
19. 1. 22	南方(済生会)遺跡	イノシシ下顎骨出土状況	1	株式会社　吉川弘文館	『神話と肉食の古代史(仮題)』
19. 1. 30	南方(済生会)遺跡	木製品	7	岡山日々新聞社	特集記事「ワイド岡山」
19. 2. 9	金蔵山古墳	埴輪	1	幡多学区電子町内会	ホームページ掲載
		埴輪出土状況	1		
19. 2. 13	岡山城跡	写真	1	株式会社　碧水社	学習研究社『天守のすべて』
19. 2. 23	岡山城跡	石垣	2	滋賀県立安土城考古博物館	秋季特別展シンポジウム記録集『信長の城・秀吉の城』
		金箔押瓦	1		

資料調査

氏名	所属	資料名
荒山千恵	北海道大学大学院	南方（済生会）遺跡　琴
		南方釜田遺跡　琴
景山高昭	九州大学	岡山城本丸中の段　軒丸瓦
		岡山城本丸下の段　軒丸瓦
和田康孝	明治大学大学院	百間川沢田（市遺）遺跡　弥生土器
永井正浩	堺市教育委員会	岡山城二の丸跡　朝鮮系陶磁
		岡山城三之曲輪跡　朝鮮系陶磁
森井敦子	岡山大学	南方釜田遺跡　琴
西江幸子	九州大学	赤田東遺跡　弥生土器
		吉野口遺跡　弥生土器
		南方（済生会）遺跡　弥生土器
山田俊輔	早稲田大学會津八一記念博物館	一国山1号墳出土　胡籙
		一国山3号墳出土　破鏡
		造山2号墳出土　埴輪
		造山4号墳出土　埴輪

年月日	機関名	人数	目的
18. 5. 23	山陽学園大学	9	見学
18. 6. 2	北方四日市町内会	22	施設めぐり
18. 6. 13	岡山理科大学	2	見学
18. 6. 15	岡山理科大学	5	見学
18. 7. 21	芥子山民生委員協議会	31	施設めぐり
18. 9. 1	操南公民館　寿大学	27	施設めぐり
18. 9. 28	岡山大学付属小学校　郷土クラブ	30	見学
18. 11. 16	文化庁	1	研修
18. 11. 17	吉備小学校ＰＴＡ	27	施設めぐり
18. 12. 8	高松環境衛生協議会	37	施設めぐり
19. 2. 9	岡山県教員退職互助部　岡山南幼小支部　陵南・吉備班	16	施設めぐり
19. 3. 16	並木町一丁目老人クラブ　和乗会	32	施設めぐり
19. 3. 23	妹尾学区連合町内会	29	施設めぐり

主な発掘調査

平成18年度に実施した主要な発掘調査は下記の通りである。

○高松沼田遺跡	岡山市高松134-1他
	平成18年６月16日
○史跡賞田廃寺跡	岡山市賞田489他
	平成18年７月10日～平成19年３月30日
○彦崎貝塚	岡山市灘崎町彦崎3209-1
	平成18年10月25日～平成18年11月８日
○岡山城三之外曲輪跡	岡山市蕃山町6-10
	平成18年11月13日～平成19年３月31日
○史跡岡山城跡	岡山市丸の内２丁目
	平成18年12月11日～平成19年３月31日

現地説明会

史跡賞田廃寺跡　平成18年８月20日　参加者約150人

史跡岡山城跡　　平成19年３月３日　参加者約300人

賞田廃寺跡　現説

岡山城跡　現説

埋蔵文化財発掘調査速報展

平成３年度より、文化の日を中心とする文化財保護強調週間（11月１日～11月７日）にあわせて前年度の調査成果を紹介する埋蔵文化財発掘調査速報展を開催している。

期間：平成18年10月30日（月）～11月１日（水）岡山市本庁舎１階市民ホール
　　平成18年11月14日（火）～11月19日（日）岡山市御津町郷土歴史資料館
　　平成18年11月21日（火）～11月26日（日）岡山市灘崎町歴史文化資料館
内容　大供本町遺跡・南坂古墳群・南方（済生会）遺跡・日近醫王谷遺跡群

埋蔵文化財発掘調査報告会

期日　平成18年11月11日（土）
場所　岡山市埋蔵文化財センター
内容　速報展で展示した遺跡のスライド写真による紹介と出土品の解説

※岡山市埋蔵文化財発掘調査速報展三会場アンケートの集計報告

当センターは、毎年、本庁市民ホールで発掘調査速報展を開催している。この間、岡山市は、平成17年に灘崎町と御津町と合併し、また平成19年には瀬戸町と建部町とも合併が実施された。市域が広がり、遺跡数も増大している。速報展を今後どのように開催し周知化していったらよいかなど、参考資料に供するため、三会場で以下の内容のアンケートを実施した。三会場で69人（一部複数回答、未回答を含む）の回答があった。その結果を報告する。

集計結果は、本庁が主会場もあって、市内から窓口に来られた方々の見学者が多く、アンケートに回答して下さった人は50～60才代が圧倒している。展示会の開催は、継続を含めて希望する人が多い。また、開催の案内を、希望者にはがきで通知しているが、その通知で会場に来られた人が一定数いて有効であることも判明した。今後は、中高生など学生にも見に来て貰えるような、機会と展示を心掛ける必要があると認識した。

アンケート内容と回答

○どこから来られましたか
- ①岡山市内　58人
- ②岡山市外　10人
- ③県外から　1人

○年齢は？
- ①～10代　5人
- ②　20代　2人
- ③　30代　4人
- ④　40代　5人
- ⑤　50代　14人
- ⑤　60代～　38人

○この展示会をどうして知りましたか？
- ①たまたま　33人
- ②新聞　1人
- ③案内の通知　27人
- ④ホームページ　1人
- ⑤その他　4人　（テレビ・ホームページ・御津地域探求）

※複数回答あり

○このような展示会を今後も希望しますか？
- ①する　62人
- ②しない　0人
- ③どちらでもよい　4人

○展示内容・展示方法へのご意見・ご希望などがございましたらご自由にお書き願います。

内容はおおむね開催に好意的で、説明文、写真、パネルなどに対する要望・希望が記されていたり、出展数・写真等を増やして欲しいとの意見も記されていた。わかりやすい説明展示を要望している。

職場体験の受け入れ

市内の中学校において実施されている、職場体験学習の受け入れを行っている。平成18年度は２校（高松中学校・竜操中学校）の生徒が来所し、出土遺物の整理作業を体験した。また市内発掘現場において、発掘作業を体験した学校もあった。

報告書等の刊行

『東岡山遺跡－中世後半から近世に連続する集落遺跡の発掘調査報告－』
『彦崎貝塚２－範囲確認調査報告書－』
『神宮寺山古墳・網浜茶臼山古墳』
『鹿田遺跡－ドコモ中国東古松ビル新築工事に伴う発掘調査－』
『岡山市埋蔵文化財センター年報６　2005（平成17）年度』

ホームページの公開

平成13年度に開設された。施設案内及び各種データベースの他、「今月の一品」、「発掘調査情報」、「現地説明会資料」、「速報展資料」などで構成される。

○センターの案内

「来館案内」センターの場所や開館情報を掲載
「施設案内」センターの設計・設備を紹介
「展示案内」展示室の様子を紹介。岡山市のネットミュージアム「リットシティミュージアム」で公開しているセンター展示室の３Ｄ映像へのリンクも併設
(URL　http://www.city.okayama.okayama.jp/museum/maizou/index.html)

○センターの仕事

「センターの業務」センターの業務内容の紹介。
「出版物案内」センターおよび岡山市教育委員会文化財課が刊行している発掘調査報告書等の文化財関係出版物の紹介と案内

○もっと知りたい

「Ｑ＆Ａコーナー」センター等に寄せられた質問等に回答するページ。
「リンクのコーナー」岡山市教育委員会文化財課や文化財関連施設、県内の発掘調査機関等のサイトへのリンク集。

○発掘調査情報

「発掘調査情報」	・賞田廃寺	岡山市賞田
	・岡山城三之外曲輪（中央中学校）	岡山市蕃山町
	・岡山城本丸本段・下の段	岡山市丸の内

「現地説明会資料」
これまで開催した現地説明会の資料等を公開している。平成18年度は下記の遺跡を掲載した。
・賞田廃寺
・岡山城本丸本段・下の段

「速報展資料」
岡山市役所１階市民ホールで開催した、平成18年度埋蔵文化財発掘調査速報展の資料を掲載した。

○収蔵品紹介

「今月の一品」

第61回　新庄尾上遺跡出土　絵画土器
第62回　賞田廃寺出土　石槍
第63回　虎倉城出土　軒丸瓦
第64回　伊田沖遺跡出土　甕と杯
第65回　彦崎貝塚出土　イノシシ牙製装飾品
第66回　一国山３号墳出土　青銅鏡
第67回　東岡山遺跡出土　初期伊万里焼の大皿
第68回　原遺跡出土　石皿と磨石
第69回　岩井山13号墳出土　陶棺
第70回　平岡西遺跡出土　スタンプ文土器
第71回　南方釜田遺跡出土　銅剣
第72回　岡山城本丸出土　旧制中学の学用品

・岡山市の主要古墳（試作版）　岡山市域に所在する主要な古墳32基を紹介している。
・岡山市の発掘調査　岡山市教育委員会が1968年度以降実施した調査リスト。

全国公立埋蔵文化財センター連絡協議会

平成18年度総会　平成18年５月25日・26日　滋賀県近江八幡市
中国・四国・九州ブロック会議　平成18年９月７日・８日　岡山県総社市
第19回研修会　平成18年９月21日・22日　北海道札幌市他

Ⅱ　発掘調査等の概要

① 高松沼田遺跡・・・・・・・・・・・・・・・10
② 史跡賞田廃寺跡・・・・・・・・・・・・・・12
③ 上伊福（伊福定国前）遺跡・・・・・・・・・14
④ 彦崎貝塚・・・・・・・・・・・・・・・・・17
⑤ 岡山城三之外曲輪跡・・・・・・・・・・・・20
⑥ 史跡岡山城跡本丸本段・下の段・・・・・・22

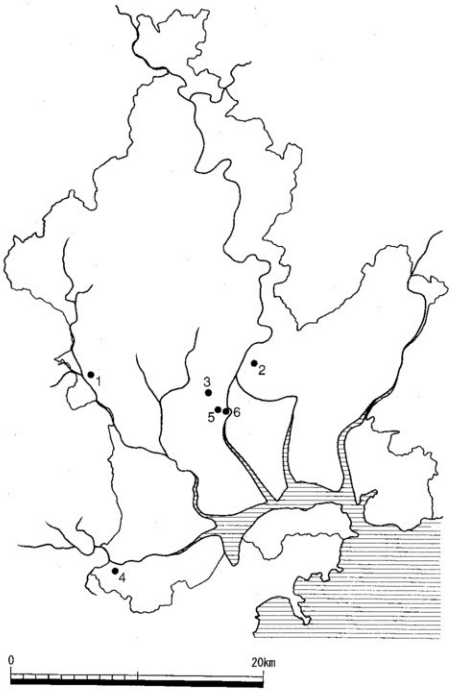

高松沼田遺跡

所 在 地 岡山市高松字134-1，134-7
調査原因 店舗建設
時　　代 弥生時代

調査期間 20060616
調査面積 18㎡
担 当 者 長谷川一英　高橋伸二　西田和浩

遺跡の概要　当該地は足守川東岸の沖積平野に位置する。周辺は津寺遺跡や備中高松城関連遺跡をはじめ、多数の埋蔵文化財を包蔵する。とりわけ、弥生時代から古墳時代にかけて、多くの集落遺跡が形成されており、岡山市域における遺跡濃密地域の一つである。

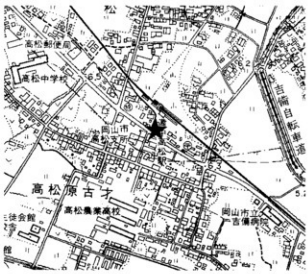

図1　調査位置図（S＝1／10000）

調査の概要　発掘調査は浄化槽掘削地点を対象として実施した。GL－1.5m付近までは現代の造成土が確認され、その直下には基盤層上面まで遺物包含層とみられる黒褐色土が堆積している。そしてGL－2m付近で微高地基盤層を検出した。基盤層上面で弥生時代中期後半から後期に形成されたとみられる竪穴住居2棟と土坑を12基確認した。各遺構から弥生土器および石器がわずかながら出土している。

まとめ　調査の結果、当該地が足守川東岸に形成された微高地であることを確認し、微高地上には弥生時代中期後半から後期にかけて集落が形成されていたことが明らかとなった。小面積の発掘調査ながら、多数の遺構が検出されており、遺構密度の濃厚な地点であったと考えられる。

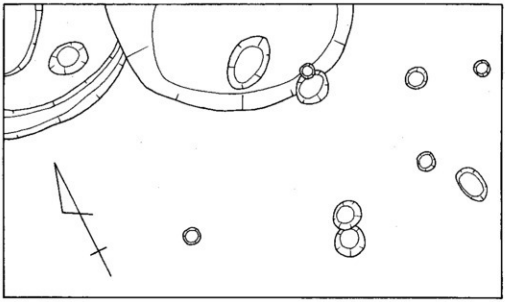

図2　遺構平面図（S＝1／50）

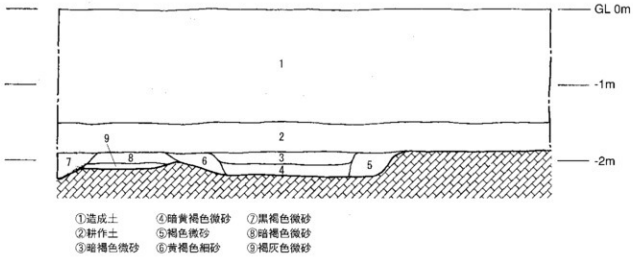

図3　調査区北壁セクション（S＝1／50）

賞田廃寺

所在地	岡山市賞田	**調査期間**	060710 ～060831
調査原因	史跡環境整備	**調査面積**	100㎡
時　代	古代～中世	**担当者**	扇崎由・高橋伸二

遺跡の概要　賞田廃寺は、戦前から奈良・白鳳期の良好な瓦を出土する古代寺院跡として知られ、宅地開発計画により1970年緊急調査が行われた。その結果、飛鳥末創建で中世まで存続する、講堂・塔・西門・回廊・築地が良好に依存している、塔・西門は地方に稀な凝灰岩壇正積基壇である、などが明らかとなり国史跡に指定された。平成13年度から平成15年度にかけて史跡環境整備事業に伴う発掘調査を実施し、金堂は白鳳期建立で14ｃ前半に焼失したこと、奈良期建立の東西塔の建築順は東塔が先行したこと、東側では築地、南側では塀跡を検出するなど、主要堂塔の区画施設を確認したこと、西側山裾に平安から中世の金属工房が存在することなどが明らかとなった。

第１図　調査地位置図

調査の経緯　平成17年度の整備工事として、旧地形復元のため西塔北輿の地盤造成整備をおこなった。その後、雨により土砂が流出し礎石列が露出したため、当初予定していた市道部分での南門確認に加え、急遽調査を行った。

調査の概要　Ｔ42は礎石列の広がりに合わせ遺構の範囲の追求を行った。その結果、原位置を保つ礎石９基と礎石の抜穴もしくは抜穴と考えられる遺構８基を検出した。また、この礎石建物の北辺と西辺に雨落溝が形成されており、多量の中世瓦が検出された。この礎石建物の南半分は溝の開削や耕作等による掘削を受けており、すでに失われていたものの残された礎石と礎石抜穴の配置から５間×４間の規模が復原できる。建物中央の奥部分は柱間を心芯距離で３ｍと広くとっていて、この部分に須弥壇が設けられていたものと推定される。これら以外に残存する礎石の柱間は心芯で1.８ｍを計る。雨落ち溝から文明８年（1476）の紀年銘を有する雁ぶり瓦が出土した。軒平瓦の年代観は15世紀前半であり、建立ないし屋根替えを伴う修理に係わると考えられる。この建物は中世本堂建築と考えられる。

Ｔ43は南門を探査するために、平安期の南限施設と考えられる柱穴列の延長上で金堂の南側延長線上の市道部分に設定した。調査の結果、この部分は道路造成や溝による掘削を受けており、当該地においても南門の確定には至らなかった。

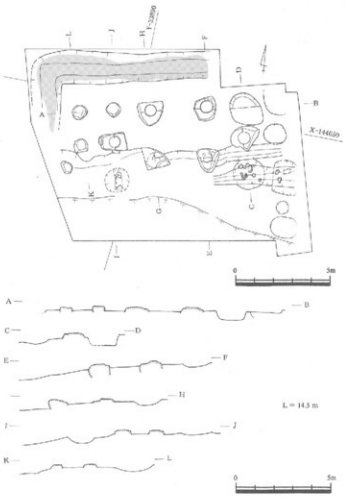

第2図　中世本堂　平・断面図

第3図　中世本堂　雨落溝

第4図　中世本堂全形（東から）

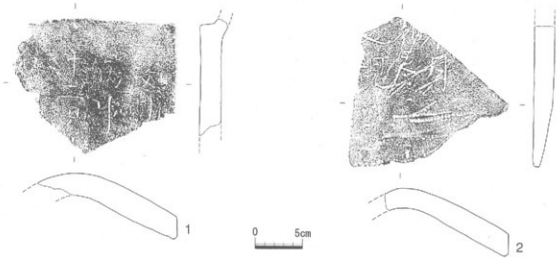

第5図　紀年銘雁ぶり瓦実測図

上伊福（伊福定国前）遺跡

所 在 地　岡山市伊福町３丁目933番
調査原因　集合住宅建設
時　　代　弥生時代

調査期間　060921・060922
調査面積　100㎡
担 当 者　長谷川一英　高橋伸二　田嶋正憲
西田和浩

遺跡の概要　調査地点は、弥生時代後期を中心とする集落遺跡であるということが、隣接する岡山県教育委員会が実施した岡山工業高校敷地内の発掘調査によって明らかになっており（註１）、今回の調査では、同一微高地上に展開する集落遺跡の存在が予想された。

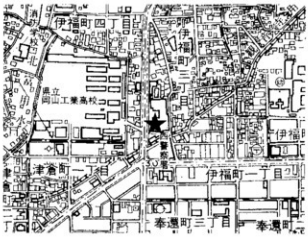

図１　遺跡位置図（Ｓ＝１／10000）

調査の概要　調査は他よりも深く掘削され、影響を受ける可能性のある包含層および、下層に存在が予想される遺構面について、４箇所の基礎に当たる箇所の調査を行った。各調査区では既存建物によるとみられる基礎掘削および造成による攪乱が見られた。調査の結果、Ｔ１において浅い溝を１条検出し、他の調査区では河道とみられる落ち込みを確認した。竪穴住居等の明確な遺構が形成された痕跡を確認することはできなかった。以下に各調査区の概要を述べる。

Ｔ１　標高約1.5～1.6m付近で微高地基盤層を確認した。基盤層は東に向かって徐々に落ち込んでいくようであり、微高地の縁辺に近い箇所にあたるものと考えられる。この他、浅い溝を１条を検出した。深さは5cm程しかなく、埋土に遺物を伴わなかったため、明確な時期を特定することはできないが、その他出土遺物から弥生時代後期と考えられる。その上層（Ｔ１第８層）では、弥生時代後期を中心とする包含層を確認した。遺物は弥生土器片が出土している。

Ｔ２　Ｔ１の東隣の調査区である。標高約1.5m付近で微高地基盤層を確認した。ここでは西に向かって落ち込む河道の東岸を確認した。河道の埋土（Ｔ２第９･10層）は微高地基盤層上面に堆積しており、ここより東南に向かって微高地基盤層が徐々に高くなることが予想される。包含層は河道の埋土上層に、標高約1.6m付近に確認された。遺物は包含層より弥生時代後期を中心とする土器片が出土したほか、河道の埋土より中期末～後期の弥生土器片・石器が出土した。

Ｔ３　微高地基盤はＴ１と同様に1.5m程で確認され、東にむかって低くなっていく様子を確認した。これは、南北方向に走る河道の一部であると考えられ、後述するＴ４では、この河道の東岸と考えられる落ち込みを確認した。包含層も、一部で河道埋土（Ｔ３第８層）を挟みつつ、微高地基盤上層に確認された。出土遺物は、弥生土器片が包含層および河道埋土から出土している。時期は弥生時代後期である。

Ｔ４　微高地基盤までの標高は、他の調査区と比べてやや低く、約1.4ｍを測る。西に隣接するＴ３に対応すると考えられる、河道の東岸を確認した。Ｔ３と異なり、河道（Ｔ４第６層）は砂質の強い埋土で、遺物はあまり含んでいない。確認した面積はわずかではあるものの、Ｔ３で確認した河道と平行しており、幅約10ｍの河道が南北に走っていたものと推測される。包含層は微高地基盤上層に形成されており、他の調査区と同様弥生時代後期を中心とする土器片が出土している。

まとめ　今回の調査では遺物包含層および、調査区を南北に走る河道と見られる落ち込みを確認することができた。Ｔ２で確認した河道も、Ｔ３・Ｔ４で確認した河道と一連の流路であると考えられる。

この微高地基盤上には竪穴住居等の痕跡はみられなかった。また、Ｔ２～Ｔ４の調査区から、河道の痕跡らしきものを確認している。そして、岡山県教育委員会の調査地点で確認された微高地基盤の標高が約1.8ｍ付近となっている。以上の点からみると、当地は集落の中心部より低い、縁辺部にあたると考えられる。

従って、今回の調査では、微高地の境目付近、おそらく、上伊福（伊福定国前）遺跡と、南隣する上伊福（立花）遺跡の間を調査したものと推定される。

註１）岡山県教育委員会1998『伊福定国前遺跡』岡山県埋蔵文化財発掘調査報告125
　　岡山県教育委員会2005『伊福定国前遺跡２』岡山県埋蔵文化財発掘調査報告188

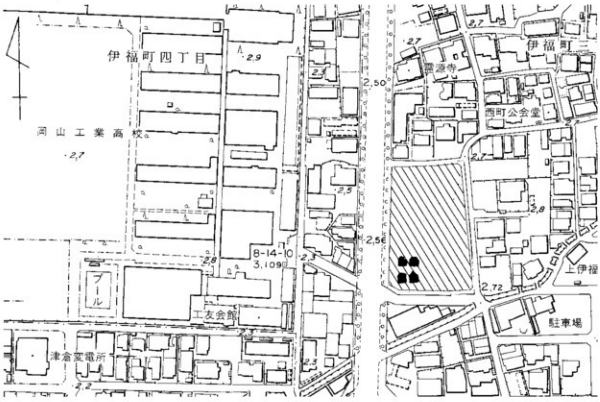

図２　調査区位置図（Ｓ＝１／2500）

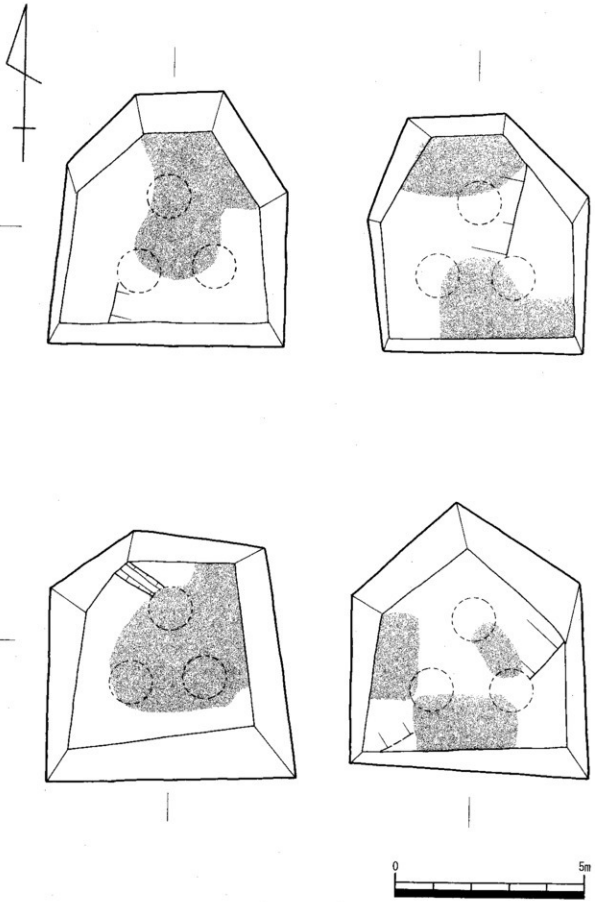

図３　遺構平面図（Ｓ＝１／100）※トーンはカクラン箇所

彦崎貝塚

所在地 岡山市灘崎町彦崎3209-1
調査原因 範囲確認
時　代 縄文時代・弥生時代

調査期間 20061025～20061108
調査面積 15㎡
担当者 田嶋正憲・西田和浩

遺跡の概要 調査対象地は、彦崎貝塚の国指定および保存活用に関する調査として、灘崎町教育委員会（現岡山市教育委員会）が平成15・16年度に国・県の補助を受け範囲確認調査を実施した地点に隣接する。今回の調査では貝塚を形成した縄文集落の有無を確認することを目的としている。前回の範囲確認調査では、竪穴住居等の集落に関わる遺構を確認できなかった。そのため、今回文化庁から指導を仰ぎながら、集落の存在が予想される、貝塚南側の丘陵部に調査区（これまでの範囲確認調査の調査区番号から継続し「T40」とする）を設定し、発掘調査を実施した。

図1　遺跡位置図（S＝1／10000）

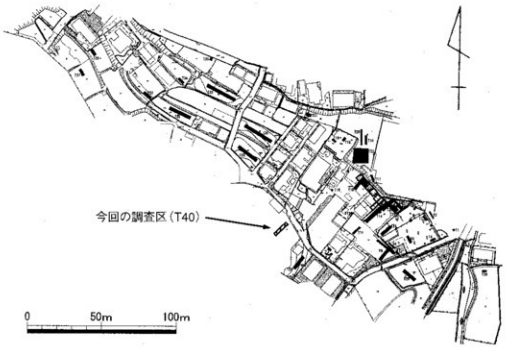

図2　調査区位置図（S＝1／250）

発掘調査の概要　調査地点（T40）は現在、休耕地となっている箇所に位置している。これまでの貝塚範囲確認調査の地点と離れており、標高は現地表で約8.5mと貝塚の最高所より約２m程高くなる。調査の結果、弥生時代中期の包含層・遺構面と縄文時代晩期の包含層・遺構面を確認した。以下、発掘調査の内容について概略を述べる。

弥生時代　現地表から層厚が約20cmの耕作土を除去し、さらに耕作土の下層にある造成土を掘り下げたところ、黒褐色を呈する土層を確認した。それとともに弥生時代中期を中心とする土器片およびサヌカイト製の石器が出土し始めたため、弥生時代の包含層と判断した。包含層をさらに掘り下げていくと、標高7.5m前後で竪穴住居・ピット等の遺構面を検出した。竪穴住居は拡張されており、拡張後は直径10mを超える大型の住居となっている。遺構は調査区の北半部で集中的に確認された。南半部は現地表から20～30cm掘り下げたところで基盤層が検出された。包含層は調査区の南端から１m付近から北へ向かって徐々に厚く堆積し始める。この他、包含層の上層で奈良時代の須恵器等も出土しており、弥生時代以降も人の居住があったとみられる。

縄文時代　弥生時代の遺構面が形成された層位から、縄文時代晩期の土器片が多数確認されたため、縄文時代晩期の包含層の存在が明らかになった。そのため、弥生時代遺構面の調査終了の後、縄文時代晩期の包含層の掘り下げおよび、遺構面の検出作業を行った。縄文の包含層は調査区の南端から北へ３m付近、標高８m前後から確認され、調査区北端での層厚は50cmを測る。遺構はやや不明確だが、ピットおよび土器溜まりを検出した。付近に縄文時代の集落の存在が予想される。土器溜まりは浅鉢・深鉢各１個体が少なくとも確認できる。包含層から出土した縄文土器は晩期の黒土ＩＢ式とみられる。

まとめ　調査の結果、弥生時代中期の集落および、縄文時代晩期の包含層を確認できた。調査区の土層断面観察および周辺の地形からみて、北西に向かって標高が高くなるようであり、縄文集落は当地点から北西に近隣するものと考えられる。

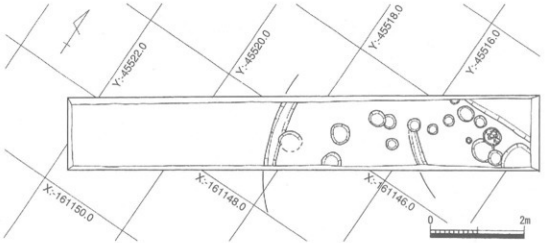

図3　弥生時代遺構平面図（S＝1／80）

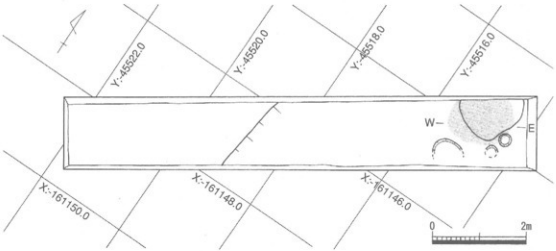

図4　縄文時代遺構平面図（S＝1／80）※トーンは土器溜まりの範囲

図5　土器溜まり遺物出土状況（S＝1／20）

岡山城三之外曲輪跡

所 在 地 岡山市番山町6-10
調査原因 市立岡山中央中学校校舎建設
時　　代 弥生時代～近世
調査期間 061113～070331
調査面積 約800㎡
担 当 者 安川　満・田嶋正憲

遺跡の概要　岡山城三之外曲輪跡は岡山城の最外郭にあたり、現在の岡山市弓之町から天瀬に至る南北に長い部分を指す。これまでの調査例は少なく、平成14・15年度の市立岡山中央小学校(旧弘西小学校)建設、平成15・16年度の市立岡山中央中学校北校舎改築に伴う調査以外は、天瀬遺跡周辺で共同溝建設などに伴い一部が調査されているにすぎない。

調査地点は岡山城三之外曲輪の北西部、外堀やその内側を廻る土塁に隣接する部分にあたる。当該地には寛文9(1669)年、岡山藩藩学が開設されており、調査地点の南、中学校敷地の一部は史跡に指定されている。調査地点は藩学中核施設の背後にあたり、調査区北半は藩学の縮小により十八世紀以降は武家屋敷地となる。明治時代以降は岡山県師範学校、岡山県女子師範学校などが置かれた。

第1図　調査地点の位置（S＝1／5000）

調査の概要　今回の調査は市立岡山中央中学校の体育館、特別教室棟等の建設に伴うものである。調査範囲は計画範囲の内、旧円筒校舎部分を除く約800㎡であり、平成19年11月までのおよそ一年計画である。18年度は近代及び藩学開校以降の近世遺構面の調査をほぼ完了している。

近代の遺構面では、岡山県女子師範学校の寄宿舎玄関、食堂、教室棟などの基礎、便槽を検出したほか、明治30年頃の岡山県師範学校のものとみられる基礎を検出している。出土遺物も化粧水などのガラス瓶や「国民食器」、防衛食容器、定規や石版、蝋石などの文具などが出土している。

藩学開校以降の近世遺構面は調査区北半では、標高3.4m～3.2m程度高さとなっている。調査区南半では旧西校舎の基礎やその解体に伴う堀方によって、大部分が標高3.2m程度よりも深く掘削されている。調査区南壁面にわずかに残った土層に、標高3.2m付近に小礫を敷いた面が観察できる。

第2図　礫敷き道路遺構

検出遺構は、調査区北半では、礎石建物1、建物礎石の抜き取り跡、もしくは礎石の基礎地行掘方、礫敷き道路遺構およびその側溝、瓦だまり、井戸(SE064)など、南半ではSP250やSP284といったゴミ穴、井戸(SE255)などがある。調査区の北半は岡山藩藩学開校以降、何度も区画を変えながらも武家

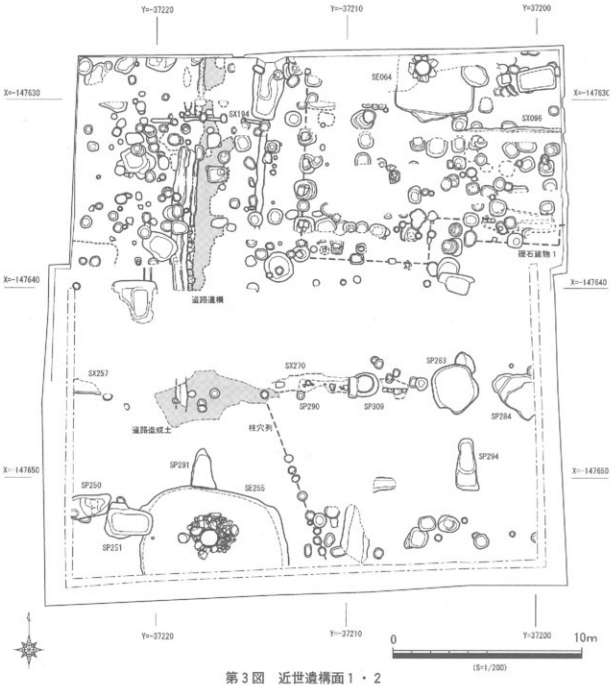

第３図　近世遺構面１・２

屋敷地であった部分にあたる。それに対し、調査区南半はおおむね一貫して藩学内部の空間であった。とはいえ、中核建物の背後の空間にあたり、建物がほとんど建てられていない部分である。

礎石建物１は長径0.8～1.2m、深さ0.5mほどの堀方に、大振りな割石や３～５cm大の円礫を詰める礎石基礎を持つもので、１間、あるいは１間半間隔に礎石基礎が配置されている。配置は複雑だが、『岡山市史　宗教教育編』に掲載されている寛文期の藩学絵図にみえる建物とほぼ一致している。礫敷き道路遺構は西側に石組みの道路側溝を伴うもので、幅員はおよそ3.6m（２間）とみられる。礫敷きは0.5～３cm大の円礫、瓦片を敷き詰たもので、藩学絵図の主要建物の背後に描かれた通路に相当するとみられる。これらはいずれも藩学が縮小する18世紀初頭以前の遺構とみられ、藩学開校時の状況を窺わせる。

なお、調査は平成19年度も継続しており、さらに下層の遺構面に及んでいる。厚さ50cm程度の造成土をはさみ下層には藩学開校以前の遺構面が存在しており、関ヶ原の合戦後、小早川秀秋が整備したとされる三之外曲輪の状況解明が期待される。

史跡岡山城跡本丸本段・下の段（テニスコート跡）

所 在 地　岡山市丸の内２丁目
調査原因　史跡整備
時　　代　近世

調査期間　20061211～20070323
調査面積　250㎡
担 当 者　長谷川一英　西田和浩

遺跡の概要　史跡岡山城跡本丸では1992年から2000年にかけて、史跡保存整備事業の一環として、中の段および下の段の発掘調査を実施してきた。2006年度の発掘調査では、孕み出しが懸念される本丸本段の高石垣修理にともない、遺構の残存状況把握のため発掘調査を行った。また、下の段のテニスコート跡についても遺構の有無の確認を目的として確認調査を実施した。

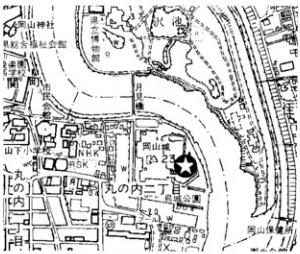

図１　遺跡位置図（S＝１／10000）

調査の概要

本段　小早川期に築かれたと考えられ、現在では孕み出しが懸念される本段六十一雁木門付近の隅石垣修復にさきだち、本段の遺構の残存状況を確認するため調査を行った。元禄13（1700）年に作成された『御城内御絵図』によると、調査対象箇所には多聞櫓が記されている。しかし、本段には戦前まで旧制中学校の校舎が存在していたため、地下の遺構は破壊されているおそれがあった。調査の結果、校舎の基礎が地中深く入っており、遺構面の残存状況は良好ではなかったものの、多聞櫓の基礎の一部とそれに付属する豊島石製の溝を確認することができた。また、現在の高石垣に先行する埋没石垣を２面確認することができた。この２面の埋没石垣はいずれも野面積で傾斜が60°と緩い点から、宇喜多期に形成された石垣であると考えられる。

遺物は宇喜多期の金箔押し瓦、池田期の瓦、陶磁器類、貝殻・魚骨等の動物遺存体が出土したほか、旧制中学時代のインク瓶・三角定規等当時の学用品が出土した。

下の段（テニスコート跡）　『御城内御絵図』に記されている建物跡の残存状況および、内石垣基底部の確認を主な目的としてトレンチを５箇所設定し、調査を行った。トレンチ１・３・４ではテニスコートの造成土を除去した直下（現地表から50～60cm）から、建物の基礎が出土し、地下に遺構が良好に残存していることを確認した。いずれのトレンチからも遺物はほとんど出土していない。

トレンチ１　蔵の東南隅の基礎を確認した。この遺構は平成10（1998）年度に実施した調査で確認した建物基礎と一連の遺構と考えられる。

トレンチ２　本段南側高石垣の基底部の確認を目的として設定した。調査の結果、現地表から1.4mで江戸期の造成土（層厚約30cm）を確認したものの、その下層は砂質土となっており、基底部の確認という当初の目的は果たせなかった。

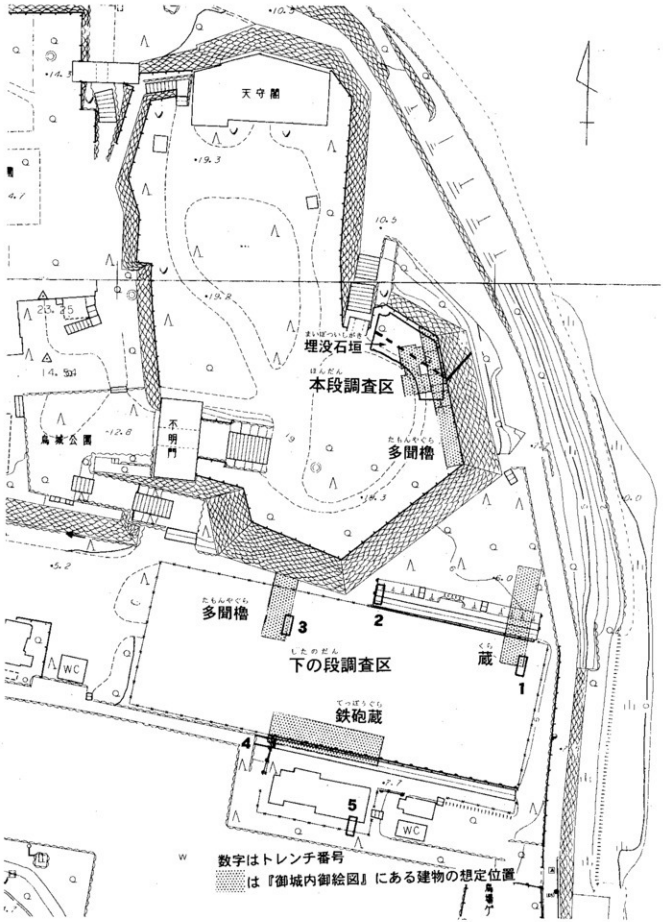

図2　調査区配置図（S＝1／1000）

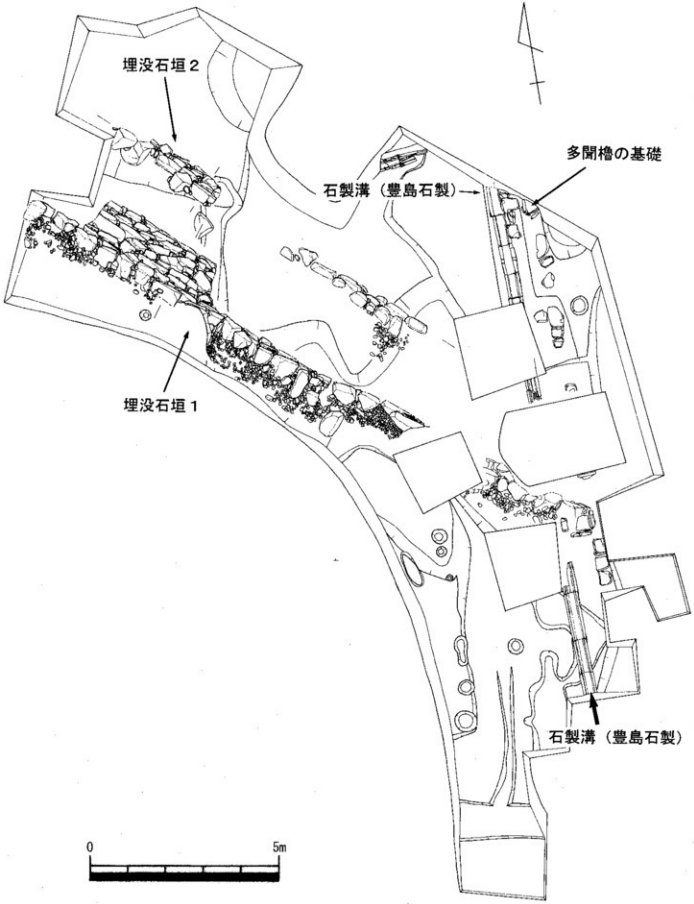

図３　本段調査区平面（Ｓ＝１／100）

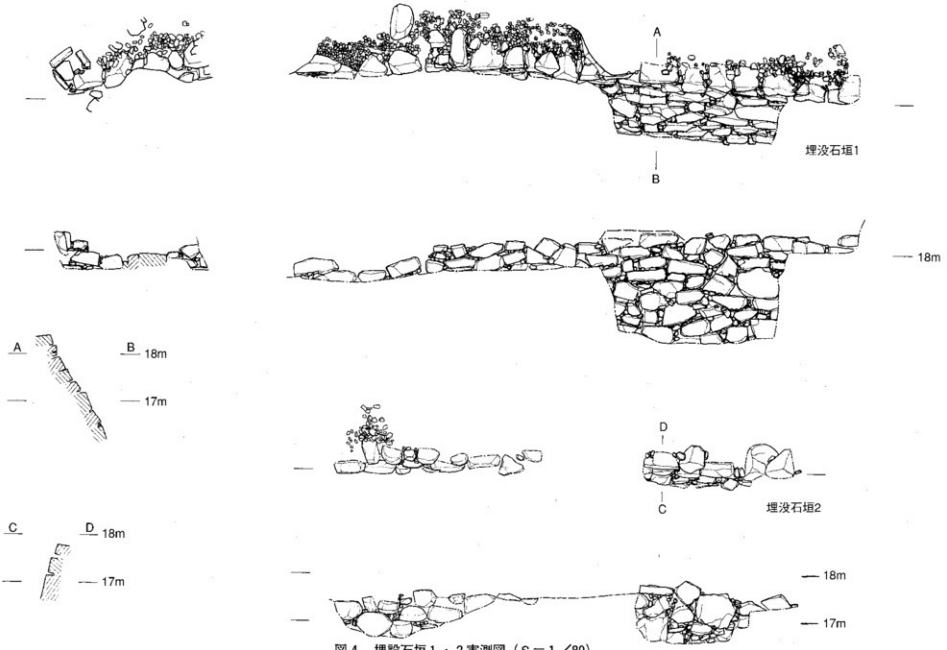

図4　埋設石垣1・2実測図（S＝1／80）

トレンチ3　多聞櫓の東側の基礎を確認した。トレンチ1と同様、遺構の残存状況は良好である。面的な調査を行えば、遺構の全容を確認できるものと思われる。

トレンチ4　内石垣の基底部の確認を目的として設定した。調査の結果、内石垣は現状で基底部から天端まで約3mあり、基底部は造成であることを確認した。また、建物西南隅の基礎を確認した。『御城内御絵図』を参考にすると、鉄砲蔵の基礎とみられる。しかし、他のトレンチで確認した建物基礎より標高で50cm程度低い位置で確認され、基礎に充填された栗石が円礫を多用している点など、いくつか相違点があるため、絵図に記された鉄砲蔵に先行する建物跡の可能性がある。

トレンチ5　テニスコートのクラブハウス跡にあたる。内石垣の残存状況の確認を目的として設定した。調査の結果、内石垣は確認されなかった。わずかにその痕跡とみられる列石状に並ぶ石が数点確認できるのみで、クラブハウス跡一帯の遺構の残存状況は良くないものと考えられる。

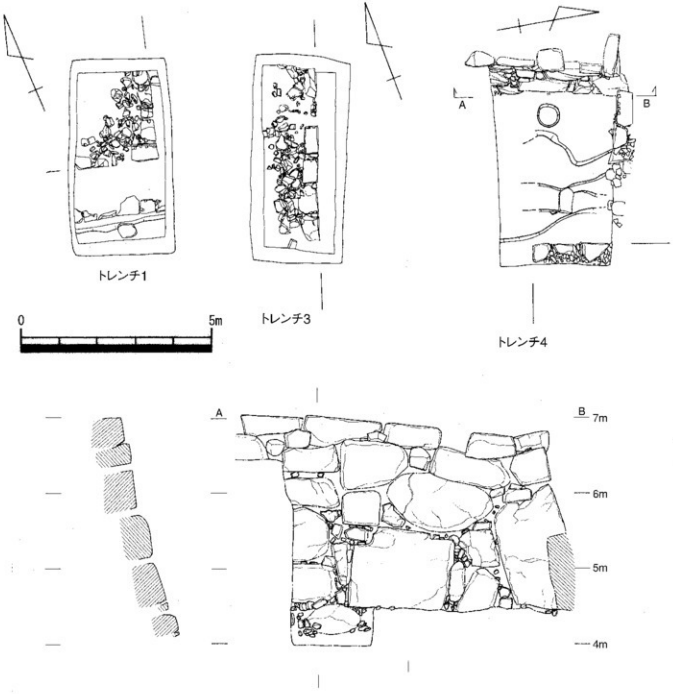

図5　トレンチ1・3・4平面およびトレンチ4　内石垣立面・断面図（S＝1／50）

Ⅲ　埋蔵文化財保護等に関する協議・調整

埋蔵文化財に関する業務の内、岡山市教育委員会文化財課では、発掘調査、出土物の収蔵・管理をのぞくものを執り行っており、具体的には、埋蔵文化財包蔵地の照会、埋蔵文化財に関する事前協議、調整、届出等の事務が挙げられる。

平成18年度における主要な事務処理の件数は下表のとおりである。これら埋蔵文化財保護行政にかかわる事務の処理件数を、平成８(1996)年からのデータを比較してみると、平成15年度を境に、発掘の届出・通知件数が激増し、事務処理総数もそれに伴って増加していることが認められる(下表参照)。18年度は17年度と比較して、発掘の通知数及び事務処理総数はやや減少したものの、発掘の届出数は増加している。これは公共事業数が減少する一方で、市街地及びその周辺において個人・集合住宅建設数が増加していることを反映したものと考えられる。

また事務処理件数には含めていないが、18年度の埋蔵文化財の照会数は、17年度と比較して約15%増加し1600件を超えた。内訳は不動産調査に伴うもの、及び計画段階での照会が全体の９割以上を占めている。これは、平成16年３月に実施された旧御津町・灘崎町との合併及び平成18年１月に実施された旧瀬戸町・建部町との合併による市域の広がり及び、平成15年以降の不動産鑑定基準の見直し※に伴う埋蔵文化財の照会数の増加と、開発に伴う協議の増加が原因であると推測される。

※「不動産鑑定評価基準」第３章「不動産の価格を形成する要因」第３節「個別的要因」の(1)住宅地 (2)商業地(3)工業地の各項に、「埋蔵文化財及び地下埋設物の有無並びにその状態」が新たに加えられた。

埋蔵文化財届出等件数表

	調査の届出 92条 (旧57条)	発掘の届出 93条 (旧57条の2)	発掘の通知 94条 (旧57条の3)	発見の届出・通知 96・97条 (旧57条5・6)	調査の通知 99条 (旧58条2)	出土物鑑定※ 100・102条 (旧59・61条)	試掘調査 99条 (旧58条2)	記念物 現状変更 125条(旧80条)	総計
平成８年度	2	36	24	2	6	−	16	4	90
平成９年度	4	22	26	8	12	18	21	16	127
平成10年度	6	46	25	5	10	15	23	15	145
平成11年度	5	44	36	11	10	14	16	13	149
平成12年度	6	29	40	1	5	10	12	24	127
平成13年度	5	30	31	0	6	11	14	21	118
平成14年度	2	37	41	0	11	9	13	23	136
平成15年度	2	64	54	1	7	10	21	15	174
平成16年度	1	75	66	1	6	9	16	27	201
平成17年度	1	80	82	1	9	4	20	31	238
平成18年度	0	86	64	0	5	5	20	40	220

※ 出土物鑑査(59・61条)は平成9年中核市に権限委譲

埋蔵文化財発掘の届出（第93条）

86件

種類	遺跡名	所在地	面積（㎡）	工事の目的	工事期間	届出者	対応・指導事項	岡山県文書番号 日　付
散布地	赤田東遺跡 関遺跡	高屋字下川田380－1	856.5	店舗新築	20060520～ 20061220	ユアサ自動車株式会社 代表取締役	工事立会	教文埋第97号 20060419
散布地 集落 官衙 古墳	備前国府関連遺跡	国府市場字大日408番の1	217	個人住宅の建設	20060520～ 20061220	個人	工事立会	教文埋第99号 20060419
散布地 集落 官衙 古墳	備前国府関連遺跡	国府市場字大日408番の4	223	個人住宅の建設	20060520～ 20061220	個人	工事立会	教文埋第100号 20060419
散布地	津島東遺跡	津島東四丁目2456－1	335	個人住宅の建設	20060615～ 20060915	個人	工事立会	教文埋第98号 20060419
生産遺跡	津島遺跡	いずみ町2－1	2.8	公園造成（石碑の建立）	20060508～ 20060510	岡山東ライオンズクラブ	慎重工事	教文埋第115号 20060420
散布地 集落 官衙 古墳	備前国府関連遺跡	国府市場字高下407－10	177.42	個人住宅の建設	20060520～ 20061120	個人	工事立会	教文埋第182号 20060501
散布地 集落 官衙 古墳	備前国府関連遺跡	国府市場字高下402－7・402－8・403－3	305.42	個人住宅の建設	20060710～ 20061220	個人	工事立会	教文埋第183号 20060501
集落	津島江道遺跡	学南町二丁目	945.47	集合住宅の建設	20060515～ 20051225	個人	確認調査	教文埋第203号 20060509
散布地	名称未定 散布地	小山字小山田437－5	498.5	宅地造成	20060530～ 20060731	個人	工事立会	教文埋第206号 20060512
散布地	山神遺跡	吉備津字吉備中山1043	1628.9	神社休館所の建設	20060804～ 20061020	備前一宮吉備津彦神社　宮司	工事立会	教文埋第278号 20060526
城館跡	岡山城跡	中山下2－6－30	3	タイムカプセルの掘り出し	20060602	個人	工事立会	教文埋第265号 20060523
散布地 集落 官衙 古墳	備前国府関連遺跡	国府市場字大日408番の5	214.02	個人住宅の建設	20060630～ 20061230	個人	工事立会	教文埋第268号 20060524
貝塚	広谷貝塚	広谷290－1	499	個人住宅の建設	200606～ 200612	個人	工事立会	教文埋第269号 20060524
集落	北方遺跡	中井町366番1・366番5	189.66	集合住宅の建設	20060525～ 20061130	個人	工事立会	教文埋第277号 20060524
散布地 集落 官衙 古墳	備前国府関連遺跡	中井字国反田228－4・229－4	1311.12	集合住宅の建設	未定	株式会社カンサイコーポレーション 代表取締役	工事立会	教文埋第279号 20060526
散布地 集落	小山馬場遺跡	小山字田中467番2 469番1	2721.07	宅地造成	20060601～ 20060731	株式会社大建地所 代表取締役	工事立会	教文埋第303号 20060531
集落	津島江道遺跡	学南町二丁目857－6・858	280.2	集合住宅の建設	20060610～ 20070228	個人	確認調査	教文埋第295号 20060531
集落	赤田東遺跡 関遺跡	赤田字クルシ免162番3	87.21	個人住宅の建設	20060701～ 20061111	個人	慎重工事	教文埋第332号 20060608
集落	上伊福遺跡	伊福町二丁目305－1・305－14・305－15・305－1・313－3・314－2・318－2・206－1	44,045.96	学校建設	20060701～ 20070228	学校法人ノートルダム清心学園理事長	工事立会	教文埋第331号 20060608
散布地 集落 官衙 古墳	備前国府関連遺跡	雄町562番3	315	宅地造成	未定	個人	工事立会	教文埋第342号 20060613
散布地 集落 官衙 古墳	備前国府関連遺跡	国府市場字高下402番1・402番9・403番4	335.53	個人住宅の建設	20060801～ 20061231	個人	工事立会	教文埋第367号 20060619

種類	遺跡名	所在地	面積（㎡）	工事の目的	工事期間	届出者	対応・指導事項	岡山県文書番号 日　付
散布地 集落 官衙 古墳	備前国府 関連遺跡	国府市場字大目409－10番・409－11番	302.2	個人住宅の建設	20060620～ 20061220	個人	工事立会	教文埋第366号 20060619
散布地 集落 官衙 古墳	備前国府 関連遺跡	国府市場字西浦	467.25	個人住宅の建設	20060623～ 20060731	個人	工事立会	教文埋第411号 20060623
散布地 集落	北方遺跡	学南町一丁目232－22・29・35－36・37	629.93	宅地造成	20060720～ 20060910	個人	工事立会	教文埋第409号 20060630
散布地 集落 官衙 古墳	備前国府 関連遺跡	国府市場字五反地839－16	330.83	個人住宅の建設	20060710～ 20061231	個人	工事立会	教文埋第410号 20060630
散布地 集落	名称未定 散布地	吉備津字窓前2135－1	286	個人住宅の建設	200609上旬 ～20061231	個人	工事立会	教文埋第423号 20060704
集落	上伊福遺跡	清心町304－1	1042.00	集合住宅の建設	20060720～ 20070131	㈱荒木組 代表取締役	確認調査 工事立会	教文埋第412号 20060630
散布地 集落 官衙 古墳	備前国府 関連遺跡	国府市場字高下407番11	177.73	個人住宅の建設	20060715～ 20070115	個人	工事立会	教文埋第426号 20060704
散布地	名称未定 散布地	下足守字惣本1902－6・1903－1 1911－1・1911－2	3024.93	有料老人ホームの建設	20060610～ 20060731	有限会社かりゆし 代表取締役	確認調査	教文埋第483号 20060725
集落	津島新野 遺跡	津島新野二丁目1140－3・4、1138、1139、1128－1・2・3	964.41	宅地造成	20060725～ 20060831	ヴァリエ有限会社 代表取締役	工事立会	教文埋第484号 20060725
集落	津島江遺跡	学南町2－13－29	170	個人住宅の建設	20060829～ 20061215	タマホーム㈱ 岡山インター支店	慎重工事	教文埋第528号 20060808
散布地	高田遺跡	惣爪字宮田276番4	495.11	ディサービスセンター建設	20060820～ 20061220	有限会社新千組 代表取締役	確認調査	教文埋第525号 20060808
集落	津島岡大 遺跡	津島中三丁目1－1	14,800	総合研究棟改修	20060807～ 20070330	国立大学法人岡山大学　学長	工事立会	教文埋第544号 20060807
散布地	津島東遺跡	津島東四丁目16－17	34.78	営管理人室新築	未定	学校法人加計学園 理事長	工事立会	教文埋第532号 20060810
集落	津島岡大 遺跡	津島新野一丁目1163－7・10・23の一部	196.13	個人住宅の建設	20060820～ 20061125	ダイワハウス工業㈱岡山支店一級建築士事務所	確認調査	教文埋第543号 20060811
散布地 集落 官衙 古墳	備前国府 関連遺跡	国府市場字高下407番1	269.65	個人住宅の建設	20060830～ 20061231	個人	工事立会	教文埋第567号 20060817
集落	津島岡大 遺跡	津島中二丁目・三丁目1番1号	300	公共下水道接続工事	20060910～ 20061025	国立大学法人岡山大学　学長	工事立会	教文埋第580号 20060821
散布地 集落	吉野口遺跡 吉備津田 溜後遺跡	吉備津字片山1600番7	181	個人住宅の建設	20060710～ 200704	個人	工事立会	教文埋第581号 20060821
散布地 集落	延町遺跡	延町360番1・2・3、362番1、364番、365番	5602.25	宅地造成	未定	株式会社カンサイコーポレーション 代表取締役	工事立会	教文埋第571号 20060817
社寺跡	延寿寺跡	上土田字倉ヶ市 119番6・120番8	322.02	個人住宅の建設	20060816～ 20061231	個人	工事立会	教文埋第587号 20060823
集落	南方遺跡	国体町4番地	167.2	下水管の延長、人孔増設工事	未定	株式会社竹中工務店岡山地区陽センター 所長	工事立会	教文埋第673号 20060914
集落	南方遺跡	国体町1番104・106・107・108・110	482.85	集合住宅の建設	20070101～ 20080331	株式会社第一土地計画 代表取締役	確認調査	教文埋第698号 20060908

種類	遺跡名	所在地	面積（㎡）	工事の目的	工事期間	届出者	対応・指導事項	岡山県文書番号 日　付
散布地 集落	北方長田遺跡	北方一丁目1022-1	107.94	個人住宅の建設	20060825～ 20070203	個人	工事立会	教文埋第715号 20060922
城館跡	岡山城跡	表町一丁目6番110～112号	744.2	事業ビルの建設	20061204～ 20070812	富国生命保険相互会社　岡山支社　支社長	確認調査	教文埋第769号 20061013
城館跡 集落	岡山城跡 天瀬遺跡	大瀬64番65番66番	213.01	個人住宅の建設	20061016～ 20070210	個人	工事立会	教文埋第786号 20061017
城館跡	岡山城跡	丸の内地内	84	ガス管埋設	20061024～ 20061130	岡山ガス株式会社 取締役社長	工事立会	教文埋第787号 20061013
散布地 集落 古墳	雄町遺跡	雄町182・12・19・20・21、181-1～5、191-5、193-8、198-13、189-4地先市道、189-4地先農道	2448.15	宅地造成	20061下旬 ～20061下旬	有限会社Y・Sコーポレーション 代表取締役	工事立会	教文埋第817号 20061026
集落	南方遺跡	国体町90-4の一部	35.6	個人住宅の増築	20061030～ 20070420	個人	慎重工事	教文埋第830号 20061025
集落	乙多見遺跡	岡字四ノ宮416-1・417-4	750.5	宅地造成	20061027～ 20061中旬	大倉建設株式会社 岡山支店　支店長	工事立会	教文埋第832号 20061025
城館跡	中島城跡	中島340-1地先	27	特別高圧電線用管路設置	20061206～ 20070330	中国電力株式会社岡山支社支社長	工事立会	教文埋第842号 20061101
散布地 集落 古墳	雄町遺跡	雄町298-1・298-4の一部	999.73	宅地造成	未定	株式会社ベストコーポレーション	工事立会	教文埋第870号 20061110
散布地 集落 官衙 古墳	備前国府関連遺跡 中井・西三区田遺跡	中井字四反田228-6	181.96	個人住宅の建設	20061125～ 20070425	個人	慎重工事	教文埋第923号 20061117
散布地 集落	名称未定 散布地	都字桜原1019番2	157	携帯電話基地局の建設	20061205～ 20070130	KDDI株式会社広島エンジニアリングセンター長	工事立会	教文埋第950号 20061127
散布地 集落	関遺跡	関字竹ノ下465番1	1456.68	宅地造成	20061215～ 20070210	株式会社大建地所 代表取締役	工事立会	教文埋第951号 20061127
集落	上伊福遺跡	伊福町二丁目620	351.94	個人住宅の建設	20061２～未定	個人	確認調査	教文埋第953号 20061127
集落	天瀬遺跡	天瀬21番21・41・42・42-27・42-9	3808.76	社屋建設	20061218～ 20070630	株式会社荒木組 取締役社長	工事立会	教文埋第1069号 20070104
城館跡	岡山城跡	丸の内二丁目2-900	約1.76	標識の設置	未定	岡山県タクシー協会 会長	慎重工事	教文埋第1068号 20070104
城館跡	庭瀬城跡	庭瀬字西城丸854番10・855番10	267	個人住宅の建設	20061226～ 20070326	個人	工事立会	教文埋第1067号 20061225
散布地 集落	北方長田遺跡	北方三丁目1164番1	1035.35	道路位置指定	未定	山陽造所株式会社 代表取締役	慎重工事	教文埋第1134号 20070122
散布地 集落 官衙 古墳	備前国府関連遺跡	国府市場字西千在319番3	111.36	個人住宅の建設	20070115～ 20070715	個人	工事立会	教文埋第1168号 20070130
散布地 集落	上伊福遺跡	伊福町二丁目160-146	136.35	個人住宅の建設	20070119～ 未定	株式会社ナカタホーム	慎重工事	教文埋第1173号 20070130
散布地 集落 官衙 古墳	備前国府関連遺跡	中井328-3	234.69	個人住宅建設に伴う浄化槽埋設	20070４中旬 ～20070４中旬	エス・ディコーポレーション株式会社 代表取締役	工事立会	教文埋第1170号 20070130
散布地 集落	雄町遺跡	雄町298	－	ガス管埋設	20070201～ 20070228	岡山ガス株式会社 取締役社長	工事立会	教文埋第1200号 20060130
散布地 集落 官衙 古墳	備前国府関連遺跡	国府市場字高下405番4	229.82	個人住宅の建設	20070310～ 20070910	個人	工事立会	教文埋第1180号 20070130

種類	遺跡名	所在地	面積（㎡）	工事の目的	工事期間	届出者	対応・指導事項	岡山県文書番号 日　付
集落	津島江道遺跡	津島東2-7-1	453.18	寄宿舎建設	200703中旬～200708下旬	個人	確認調査	教文埋第1198号 20070206
集落	川入遺跡	川入字中橋上323番5・323番13	217.57	個人住宅の建設	20070401～20070930	個人	工事立会	教文埋第1230号 20070215
集落	川入遺跡	川入字中橋上323番11・323番12	229.99	個人住宅の建設	20070401～20070731	個人	工事立会	教文埋第1231号 20070215
集落	川入遺跡	川入字中橋上323番3・323番6	219.33	個人住宅の建設	20070401～20070930	個人	工事立会	教文埋第1232号 20070215
集落	川入遺跡	川入字中橋上323番14・323番15	263.83	個人住宅の建設	20070401～20070731	個人	工事立会	教文埋第1233号 20070215
集落	川入遺跡	川入字中橋上323番8・323番9	195.19	個人住宅の建設	未定	個人	工事立会	教文埋第1234号 20070215
散布地 集落	津島新野遺跡	津島新野一丁目1170番14	165.28	個人住宅の建設	20070212～20070525	個人	慎重工事	教文埋第1238号 20070209
散布地 集落	南方釜田遺跡	番町二丁目27番6	410.52	共同住宅の建設	20070409～20070803	個人	確認調査	教文埋第1239号 20070215
集落	南方遺跡	南方一丁目2-117・132	226.57	事務所建設	未定	株式会社野崎工務店代表取締役	確認調査	教文埋第1340号 20070214
散布地 集落 官衙 古墳	畑前国府関通遺跡	中井字円光坊142-2・3、143-8・13	168.75	個人住宅の建設	200703～20070531	タマホーム㈱岡山インター支店	慎重工事	教文埋第1293号 20070227
散布地 集落	吉野口遺跡 吉備津田源後遺跡ほか	吉備津字田淵後1721番7	330.58	個人住宅の建設	20070510～20070610	個人	工事立会	教文埋第1294号 20070227
散布地 集落	津島遺跡	いずみ町2-1	18	植樹	20070223～20070315	岡山東ライオンズクラブ	工事立会	教文埋第1309号 20070305
散布地 集落	建部上原遺跡	建部町宮地字百田56-1、57-1、58、59、60-1～4、61-1・2、62、63-1、64-1、65-1、	7463.03	店舗建設	200703～200709	株式会社　山陽マルナカ代表取締役	確認調査	教文埋第1310号 20070305
散布地	名称未定 散布地	納所字桑畑2番6	499.07	宅地造成 個人住宅の建設	200706上旬～200709上旬	個人	工事立会	教文埋第1338号 20070313
散布地 集落	北方長田遺跡	北方一丁目644-2	291.8	個人住宅の建設（浄化槽）	20070210～20070630	個人	工事立会	教文埋第1346号 20070315
集落 官衙	加茂政所遺跡 津寺遺跡 津寺三本木遺跡 津寺一軒家遺跡	加茂字宮前1196-1	404.71	個人住宅の建設	200705～200804	個人	工事立会	教文埋第1403号 20070326
城館跡	足守陣屋遺構	足守718番地先	0.68	電柱設置	20070319～200703下旬	中国電力株式会社倉敷営業所所長	工事立会	教文埋第1404号 20070326
散布地 集落	名称未定 散布地	瀬戸町南方字出井283番1	497.91	宅地造成 個人住宅の建設	20070510～20070910	個人	工事立会	教文埋第1405号 20070326
散布地 集落	南方釜田遺跡	国体町75-29	10826.36	運動場造成	20070410～未定	社会福祉法人恩賜財団済生会支部業務担当理事	慎重工事	教文埋第68号 20070410
城館跡	撫川城跡・庭瀬城跡	撫川字城の内459番4	155	個人住宅の建設	20070419～20070825	個人	工事立会	教文埋第25号 20070405

種類	遺跡名	所在地	面積（㎡）	工事の目的	工事期間	届出者	対応・指導事項	岡山県文書番号 日　付
散布地 その他 （銭座）	二日市遺跡	二日市町235番第2	220.36	個人住宅の建設	20070406～ 20070620	個人	慎重工事	教文埋第28号 20070405
散布地 集落	名称未定 散布地	関字道面154番11	215	個人住宅の建設	20070507～ 20070831	個人	慎重工事	教文埋第29号 20070405

埋蔵文化財発掘の通知（第94条）

64件

種類	遺跡名	所在地	面積（㎡）	工事の目的	工事期間	届出者	対応・指導事項等	岡山県文書番号 日　付
散布地 集落	百間川遺跡群	藤原光町三丁目1-4～藤原光町二丁目13-2	196.4	排水管埋設	200606中旬 ～20070331	岡山市長	工事立会	教文埋第184号 20060501
散布地	名称未定 散布地	東古松209番地先～216番地先	86.5	配水管埋設	20060510～ 20070707	岡山市水道事業管理者 水道局長	工事立会	教文埋第207号 20060509
集落	北方薮ノ内遺跡	中井町二丁目2－60番地～3－37番地先	10	排水管埋設	200607上旬 ～20070331	岡山市長	工事立会	教文埋第267号 20060524
散布地	天神溺遺跡	尾上699－1地先～1467－5地先	278	配水管埋設	20060601～ 20061211	岡山市水道事業管理者 水道局長	工事立会	教文埋第324号 20060608
散布地 集落	上沼遺跡 名称未定 散布地	高松原古才493地先～591－5地先	192	配水管埋設	20060601～ 20061117	岡山市水道事業管理者 水道局長	工事立会	教文埋第323号 20060608
集落	上伊福西遺跡 尾針神社南遺跡	京山二丁目2－29番地先～伊島町一丁目3－50地先	169.1	配水管埋設	20060601～ 20060921	岡山市水道事業管理者 水道局長	工事立会	教文埋第322号 20060608
集落	上伊福（立花）遺跡	奉還町二丁目15－15地先～19－18地先	142	配水管埋設	20060601～ 20060831	岡山市水道事業管理者 水道局長	工事立会	教文埋第321号 20060608
散布地	原遺跡	御津宇垣1274～1328	250	配水管埋設	200607上旬 ～20061115	岡山市水道事業管理者 水道局長	慎重工事	教文埋第339号 20060613
散布地	名称未定 散布地	津島東二丁目1－28地先～3－14地先まで	112	配水管埋設	200607上旬 ～20061031	岡山市水道事業管理者 水道局長	工事立会	教文埋第338号 20060613
集落	川入遺跡	川入75－1地先～100－5地先まで	90.2	配水管埋設	20060626～ 20061027	岡山市水道事業管理者 水道局長	工事立会	教文埋第383号 20060623
集落	津島江道遺跡	学南町二丁目12－19地先～学南町三丁目14－45地先まで	164.4	配水管埋設	20060620～ 20060929	岡山市水道事業管理者 水道局長	工事立会	教文埋第384号 20060620
集落 墳墓 寺	赤田西遺跡 幡多廃寺	赤田109－1番地～清水464番地	41	排水管埋設	200607上旬 ～20061130	岡山市長	工事立会	教文埋第408号 20060630
散布地	名称未定 散布地	高屋423－3番地～434番地	13.8	排水管埋設	200607上旬 ～20061130	岡山市長	工事立会	教文埋第406号 20060630
集落	乙多見遺跡	関287－6番地～302－24番地	30.2	排水管埋設	200607下旬 ～20061228	岡山市長	工事立会	教文埋第407号 20060630
散布地 集落	名称未定 散布地・集落	御津宇垣1122地先～1528－1地先	200	配水管埋設	200607下旬 ～20061110	岡山市水道事業管理者 水道局長	工事立会	教文埋第442号 20060713
集落	百間川遺跡群	藤原西町二丁目294－3～藤原光町一丁目10－16	158.8	排水管埋設	200607下旬 ～20070331	岡山市長	工事立会	教文埋第481号 20060719
集落	名称未定 集落	御津宇垣352－1地先～805地先	300	配水管埋設	200608中旬 ～20061222	岡山市水道事業管理者 水道局長	工事立会	教文埋第526号 20060808
集落	名称未定 集落	御津宇垣441地先～795地先	600	配水管埋設	200608中旬 ～20070131	岡山市水道事業管理者 水道局長	工事立会	教文埋第527号 20060808

種類	遺跡名	所在地	面積（㎡）	工事の目的	工事期間	届出者	対応・指導事項等	岡山県文書番号 日　付
集落	鹿田遺跡	東古松二丁目4-1地先～6-16地先	151	配水管埋設	20060817～ 20061124	岡山市水道事業管理者 水道局長	工事立会	教文理第569号 20060816
貝塚 散布地	朝寝鼻貝塚 津島東遺跡	津島東四丁目8-9地先～9-1地先外1件	84	配水管埋設	20060917下旬 ～20061117	岡山市水道事業管理者 水道局長	工事立会	教文理第602号 20060823
散布地 集落	鹿田遺跡 名称未定 散布地	津島東二丁目10-30地先～5-24地先	277.6	配水管埋設	20060917旬 ～20070301	岡山市水道事業管理者 水道局長	工事立会	教文理第601号 20060825
城館跡	岡山城跡	内山下二丁目4-1地先～丸の内二丁目6-5地先	195	配水管埋設	20061中旬 ～20070219	岡山市水道事業管理者 水道局長	工事立会	教文理第752号 20061011
城館跡	岡山城跡	内山下二丁目10-10地先～11-21地先	245	配水管埋設	20061中旬 ～20070216	岡山市水道事業管理者 水道局長	工事立会	教文理第753号 20061011
城下町	足守陣屋遺構	足守729-3番地～759-5番地先	78.59	排水管埋設	20061中旬 ～20070331	岡山市長	工事立会	教文理第751号 20061011
散布地 集落 官衙 古墳	幡前国府関連遺跡	雄町27番地先～575-6地先他2点	376.4	配水管埋設	20061106～ 20070319	岡山市水道事業管理者 水道局長	工事立会	教文理第818号 20061026
集落 寺	津寺遺跡	津寺370番地先～381-2番地先	240	道路拡幅延長	20061中旬 ～20070228	岡山市長	工事立会	教文理第840号 20061101
散布地 集落 官衙 古墳	備前国府関連遺跡	中井32-8地先～184地先	345.6	配水管埋設	20061110～ 20070316	岡山市水道事業管理者 水道局長	工事立会	教文理第867号 20061110
散布地	名称未定 散布地	平山89番～7地先～356番地1地先	600	道路拡幅延長	20061上旬 ～20070131	岡山市長	工事立会	教文理第853号 20061107
散布地	広瀬遺跡	広瀬町1-29地先～番町二丁目7-13地先	151	配水管埋設	20061115～ 20070216	岡山市水道事業管理者 水道局長	工事立会	教文理第869号 20061110
集落	北方地蔵遺跡 北方遺跡	大和町二丁目8-9地先～16-21地先他1件	200	配水管埋設	20061上旬 ～20070228	岡山市水道事業管理者 水道局長	工事立会	教文理第879号 20061113
散布地	名称未定 散布地	津島笹が瀬6-23地先～津島西北二丁目6-1地先	689	配水管埋設	20061中旬 ～20070731	岡山市水道事業管理者 水道局長	工事立会	教文理第880号 20061113
城館跡	岡山城三之外曲輪跡	鴨山町6-10	1176	校舎改築	200806～ 200910	岡山市教育委員会 教育長	発掘調査	教文理第945号 20061122
集落	百間川遺跡群	藤原光町一丁目12～16地先～二丁目12-5地先ほか2件	228.1	配水管埋設	20070110～ 20070331	岡山市水道事業管理者 水道局長	工事立会	教文理第931号 20061121
神社	吉備津神社	吉備津931	25	防矢ネット設置	未定	岡山市教育委員会 教育長	工事立会	教文理第952号 20061127
集落	百間川遺跡群	藤原72-2番地～高屋17番地先	101.4	排水管埋設	20070701下旬 ～20080331	岡山市長	工事立会	教文理第994号 20061208
集落	百間川遺跡群	高屋4-2番地～高屋14-2番地先	94.4	排水管埋設	20070701下旬 20080331	岡山市長	工事立会	教文理第996号 20061208
集落	乙多見遺跡	清水532－13番地～関375－6番地先	201.5	排水管埋設	20070701下旬 ～20080331	岡山市長	工事立会	教文理第995号 20061208
集落	北方長田遺跡	北方1丁目659番地～667番地	50	排水管埋設	20070701上旬 ～20071220	岡山市長	工事立会	教文理第1019号 20061214
散布地 集落	鹿田遺跡 名称未定 散布地	津島東二丁目1267番地～三丁目2556番地先	426	排水管埋設	20070701上旬 ～20071220	岡山市長	工事立会	教文理第1018号 20061214
散布地	高田遺跡	整爪178番1地先～265番1地先	400	道路拡幅延長	20070115～ 20070331	岡山市長	工事立会	教文理第1053号 20061222

種類	遺跡名	所在地	面積（㎡）	工事の目的	工事期間	届出者	対応・指導事項等	岡山県文書番号 日　付
集落 古墳 寺 散布地	吉野山遺跡 吉備津田 灘後遺跡	吉備津114429-3番地～1717番地先	80	道路拡幅 延長	20070中旬 ～20070330	岡山市長	工事立会	教文理第1062号 20061227
集落	幸神神社遺跡	加茂610番地～606-1番地先	450	道路拡幅 延長	20070中旬 ～20070331	岡山市長	工事立会	教文理第1067号 20061227
集落	岡遺跡	岡466-5番地～465-3番地先	9.3	排水管埋設	20070下旬 ～20070330	岡山市長	工事立会	教文理第1070号 20070104
散布地 集落 官衙 古墳	備前国府 関連遺跡	中井253-2地先～292-3地先	908	配水管埋設	20070205～ 20070615	岡山市水道事業管理者 水道局長	工事立会	教文理第1099号 20070112
集落 墳墓	赤田東遺跡・関遺跡 赤田西遺跡	赤田61-7番地～259-2番地先	185	排水管埋設	200702上旬 ～20071229	岡山市長	工事立会	教文理第1135号 20070122
散布地 集落	清水遺跡 赤田東遺跡・関遺跡	関450-5番地～496-7番地	86	排水管埋設	200701下旬 ～20071228	岡山市長	工事立会	教文理第1136号 20070122
散布地	清水遺跡	清水479-9番地～500-1番地先	57.1	排水管埋設	200702上旬 ～20071228	岡山市長	工事立会	教文理第1140号 20070122
散布地	名称未定 散布地	高屋457-2番地～466-7番地先	83.1	排水管埋設	200702下旬 ～20071228	岡山市長	工事立会	教文理第1143号 20070122
散布地 集落 官衙 古墳	百間川遺跡群 名称未定 散布地	高屋116-6番地～253-1番地先	66.9	排水管埋設	200702中旬 ～20071228	岡山市長	工事立会	教文理第1144号 20070122
城館跡	撫川城跡・庭瀬城跡	撫川地内	1112	市道拡長・拡幅	20070122～ 20070330	岡山市長	確認調査	教文理第1146号 20070119
散布地 集落 官衙 古墳	備前国府 関連遺跡	中井60-3番地～146-5番地先	147.7	排水管理設	200702上旬 ～20080331	岡山市長	工事立会	教文理第1152号 20070123
散布地 集落 官衙 古墳 古墓	備前国府 関連遺跡 雄町遺跡	雄町575-1番地～136-8番地先	113.8	排水管理設	200702上旬 ～20080331	岡山市長	工事立会	教文理第1153号 20070123
散布地 集落 古墳	雄町遺跡	雄町470-1番地～385-1番地先	121.9	排水管理設	200702上旬 ～20080331	岡山市長	工事立会	教文理第1147号 20070123
集落	百間川遺跡群	鹿原西町 一丁目172-2番地～4-25-1番地先	118.2	排水管理設	200702上旬 ～20080330	岡山市長	工事立会	教文理第1151号 20070123
集落	乙多見遺跡	乙多見351-13番地～432-17番地先	199.4	排水管理設	200704上旬 ～200709下旬	岡山市長	工事立会	教文理第1201号 20070206
散布地	名称未定 散布地	乙多見123-3番地～神下121-1番地先	141.2	排水管埋設	200703上旬 ～200709下旬	岡山市長	工事立会	教文理第1197号 20070206
散布地 集落 官衙 古墳	備前国府 関連遺跡	清水384-1番地～中井6-1番地先	144.2	排水管埋設	200703上旬 ～200707下旬	岡山市長	工事立会	教文理第1196号 20070206
集落	百間川遺跡群	兼基247番地～318-7番地先	106.8	排水管埋設	200703上旬 ～200707下旬予知	岡山市長	工事立会	教文理第1199号 20070206
集落 墳墓	赤田西遺跡	清水356-1番地先～428-7番地先	46.8	排水管理設	200704上旬 ～20070928	岡山市長	工事立会	教文理第1311号 20070305
集落	乙多見遺跡	関283-2番地先～290-1番地先	140.2	排水管理設	200704上旬 ～20071228	岡山市長	工事立会	教文理第1315号 20070305
集落	乙多見遺跡	関306-2番地～334-1番地先	211.1	排水管埋設	200704上旬 ～20071228	岡山市長	工事立会	教文理第1316号 20070305

種類	遺跡名	所在地	面積（㎡）	工事の目的	工事期間	届出者	対応・指導事項等	岡山県文書番号 日　付
散布地	名称未定 散布地	平山751地先～864-16地先	343.1	排水管理設	20070509中旬 ～20070831	岡山市長	工事立会	教文埋第1322号 20070307
散布地	名称未定 散布地	藤庄下2169番地1先～2152番地5地先	310	市道延長・拡幅	20070307中旬 ～20080331	岡山市長	工事立会	教文埋第1347号 20070315
集落	高松田中遺跡	高松田中281番地1地先～282番地先	70	市道延長・拡幅	20070308中旬 ～20070331	岡山市長	工事立会	教文埋第1348号 20070315

埋蔵文化財発掘調査の報告（第99条の１）

5件

種類及び遺跡名	所在地	面積	目的及び原因	調査期間	調査主体者	担当者	文書番号 日　付
集落跡 高松沢出遺跡	岡山市高松字土手後134-1, 134-7	18	店舗建設	20060616	岡山市教育委員会 教育長	岡山市教育委員会 主任　長谷川一美 主任　高橋伸二 文化財保護主事　西田和浩	岡教文第311号 20060629
社寺跡 史跡賀田廃寺跡	岡山市賀田489ほか	100	史跡整備	20060710～ 20070331	岡山市教育委員会 教育長	岡山市教育委員会 主任　冨岡　由 主任　高橋伸二	岡教文第468号 20060821
貝塚 彦崎貝塚	岡山市灘崎町彦崎3209-1	15	史跡整備	20061025～ 20061108	岡山県教育委員会 教育長	岡山市教育委員会 文化財保護主事　田嶋正憲 文化財保護主事　西田和浩	岡教文第706号 20061120
城館跡 岡山城三之外曲輪跡	岡山市幸山町６－10	800	体育館新築	20061113～ 20071030	岡山市教育委員会 教育長	岡山市教育委員会 文化財保護主事　安川清 文化財保護主事　田嶋正憲	岡教文第649号 20061101
城館跡 史跡岡山城跡	岡山市丸の内二丁目	250	史跡整備	20061211～ 20070331	岡山市教育委員会 教育長	岡山市教育委員会 主任　長谷川一美 文化財保護主事　西田和浩	岡教文第827号 20070104

埋蔵文化財発試掘・確認調査の報告（第99条）

20件

調査期間	種類	遺跡名	所在地	包蔵地の有無	目的及び原因	面積(㎡)	調査主体者	担当者	文書番号 日　付
20060414	未周知	上伊福遺跡	伊福町314－1、305－1	有	学校建設	2	岡山市教育委員会　教育長	岡山市教育委員会 主任　長谷川一美 主任　草原孝典	岡教文第69号 20060419
20060509	古墳 集落 散布地	津島遺跡	伊島町2丁目783－1ほか	無	集合住宅の建設	2	岡山市教育委員会　教育長	岡山市教育委員会 主任　草原孝典 文化財保護主事 西田和浩	岡教文第166号 20060516
20060512	散布地	津島江道遺跡	学南町2丁目766-4ほか	無	集合住宅の建設	1	岡山市教育委員会　教育長	岡山市教育委員会 主任　草原孝典 文化財保護主事 河田晃司	岡教文第167号 20060516
20060526	集落	南方釜出遺跡	泰遠町一丁目10－161ほか	無	集合住宅の建設	2	岡山市教育委員会　教育長	岡山市教育委員会 主任　草原孝典 文化財保護主事 河田晃司	岡教文第246号 20060609
20060530	集落	津島江道遺跡	学南町二丁目857－6－858	無	集合住宅の建設	1	岡山市教育委員会　教育長	岡山市教育委員会 主任　草原孝典 文化財保護主事 河田晃司	岡教文第247号 20060609

調査期間	種類	遺跡名	所在地	包蔵地の有無	目的及び原因	面積(㎡)	調査主体者	担当者	文書番号 日　付
20060713	城館	名称未定散布地	下足守1902－6ほか	無	有料老人ホームの建設	2	岡山市教育委員会　教育長	岡山市教育委員会 文化財課長　平松省三 主任　草原孝典 文化財保護主事 河田健司	岡教文第374号 20060718
20060713	集落	百間川遺跡群	高屋286－2ほか	無	店舗建設	2	岡山市教育委員会　教育長	岡山市教育委員会 主任　草原孝典 文化財保護主事 西田和浩	岡教文第373号 20060718
20060801	散布地	北方地蔵遺跡他	大和町一丁目258-1ほか	一部有	集合住宅の建設	4	岡山市教育委員会　教育長	岡山市教育委員会 主任　草原孝典 文化財保護主事 河田健司	岡教文第426号 20060803
20060819	未周知	天瀬遺跡・岡山城跡	天瀬30－2ほか	無	集合住宅の建設	2	岡山市教育委員会　教育長	岡山市教育委員会 主任　草原孝典 文化財保護主事 田崎正憲	岡教文第484号 20060825
20060823	城館	撫川城跡	撫川地内	無	市道撫川114号線他1路線建設	2	岡山市教育委員会　教育長	岡山市教育委員会 主任　草原孝典 文化財保護主事 河田健司	岡教文第485号 20060825
20060825	未周知	高田遺跡	惣爪字宮田276番4	無	ディケアセンター建設	2	岡山市教育委員会　教育長	岡山市教育委員会 主任　草原孝典	岡教文第488号 20060825
20060831	未周知	津島関大遺跡	津島新野1163-7・10-23の一部	無	住宅建設	1	岡山市教育委員会　教育長	岡山市教育委員会 主任　草原孝典	岡教文第510号 20060905
20060911	未周知	南方遺跡	国体町1番104ほか	一部有	集合住宅の建設	2	岡山市教育委員会　教育長	岡山市教育委員会 主任　草原孝典 文化財保護主事 河田健司	岡教文第540号 20060914
20061031	城館	岡山城跡	表町一丁目6番110～112	無	事業ビルの建設	2	岡山市教育委員会　教育長	岡山市教育委員会 主任　草原孝典 主任　髙畑伸二	岡教文第726号 20061127
20061128	未周知	名称未定散布地	神ド字土手西57-1他9筆	無	宅地造成	3	岡山市教育委員会　教育長	岡山市教育委員会 主任　草原孝典 文化財保護主事 河田健司	岡教文第781号 20061211
20070115	散布地	名称未定散布地	大元駅前180-15	無	ビル建設	2	岡山市教育委員会　教育長	岡山市教育委員会 主任　草原孝典 文化財保護主事 河田健司	岡教文第940号 20070206

調査期間	種類	遺跡名	所在地	包蔵地の有無	目的及び原因	面積(㎡)	調査主体者	担当者	文書番号 日　付
20070124	貝塚	上伊福遺跡	伊福町二丁目620	無	個人住宅の建設	1	岡山市教育委員会　教育長	岡山市教育委員会 主任　草原孝典	岡教文第976号 20070220
20070215	集落	南方釜田遺跡	番町二丁目27番6	無	共同住宅の建設	2	岡山市教育委員会　教育長	岡山市教育委員会 主任　草原孝典 文化財保護主事 河田健司	岡教文第1013号 20070305
20070217	城館	南方遺跡	南方一丁目2-132	有	事務所ビルの建設	2	岡山市教育委員会　教育長	岡山市教育委員会 主任　草原孝典	岡教文第1014号 20070305
20070222	未周知	津島江道遺跡	津島東二丁目7-1	有	寄宿舎建設	1	岡山市教育委員会　教育長	岡山市教育委員会 主任　草原孝典 文化財保護主事 河田健司	岡教文第1015号 20070305

埋蔵文化財発見通知（第100条）埋蔵文化財鑑査（第102条）

5件

物件名・数量 （整理箱60×40×20）	発見の場所	発見年月日	発見者	土地所有者	保管場所	文書番号 日付
土器他 弥生土器・石器　1箱	高松字土手後134-1 134-7	20060616	岡山市教育委員会教育長	事業者	岡山市埋蔵文化財センター	岡教文第292号 20060622
瓦・須恵器・土師器・白磁・備前焼・鉄釘 58箱	賞田486ほか	20060710～ 20060831	岡山市教育委員会教育長	岡山市長	岡山市埋蔵文化財センター	岡教文第505号 20060908
須恵器・弥生土器・縄文土器・石器 4箱	源崎町3209-1	20061025～ 20061125	岡山市教育委員会教育長	個人	岡山市埋蔵文化財センター	岡教文第730号 20061130
瓦・陶磁器 17箱 貝・魚骨 3箱	丸の内二丁目	20061211～ 20070323	岡山市教育委員会教育長	岡山市長	岡山市埋蔵文化財センター	岡教文第1083号 20070329
土器(弥生～近世) 65箱 石器(弥生～近世) 4箱 木器(中世～近世) 8箱 金属器・骨(中世～近世) 1箱 土壌サンプル 30箱	鹿田町二丁目５番１号	20061116	国立大学法人岡山大学長	国立大学法人岡山大学長	国立大学法人岡山大学埋蔵文化財調査研究センター	岡教文第862-1号 20070122

記念物現状変更申請（第125条）

40件

種別および名称	所在地	目的および原因	期間	申請者	面積㎡	対応・指導事項等	文書番号 日付
天然記念物 アユモドキ	地域を定めず	一時捕獲(渇水期の保護及び観察会)	許可の日～ 20060630	岡山市教育委員会教育長	－	・実施にあたっては岡山県教育委員会の指示を受けること。	18委庁財第４の177号 20060519
史跡 賞田廃寺跡	賞田471-1	歴史的環境整備事業として、東西両塔の表示施設の施工指定地整半部の基盤整備及び南大門等の遺構の有無を確認するための発掘調査。	許可の日～ 20070331	岡山市長	総計 11725㎡	・工事に際しては、岡山市教育委員会職員(埋蔵文化財担当)の立会を求めること。 ・その他、実施にあたっては、岡山県教育委員会の指示をうけること。	18委庁財第4の232号 20060616
史跡 津島遺跡	いずみ町1番1	注意看板の倒壊防止のため基礎部分に鉄筋杭を打ち固定。	許可の日～ 20070331	岡山県総合協力事業団 岡山県総合グラウンド事務所長	－	・実施にあたっては当教育委員会文化財課職員の立会を求めること。 ・その他実施にあたっては当教育委員会文化財課職員の指示に従うこと	岡山市教育委員会指令文第279－1号 20050516

種別および名称	所在地	目的および原因	期間	申請者	面積㎡	対応・指導事項等	文書番号 日付
天然記念物 アユモドキ	地域を定めず	一時捕獲（ミトコンドリアDNAとcytDNAのマイクロサテライト分析に必要な試料を採取し、遺伝的特性と多様性の解明を図る）	許可の日～ 20110331	京都大学大学院アジア・アフリカ地域研究研究科東南アジア地域研究専攻 生態環境論講座助教授	－	・実施にあたっては岡山県教育委員会の指示を受けること。	18委庁財第４の372号 20060616
史跡 岡山城跡	丸の内二丁目３番１号	岡山城内建造物（不明門）に空調設備を設置するため	20060620～ 20060621	岡山県知事	－	・実施に際しては当教育委員会文化財課職員の立会を求めること。 ・その他実施にあたっては当教育委員会文化財課職員の指示に従うこと。	岡山市教育委員会指令文 第303－1号 20060613
特別名勝 岡山後楽園 史跡 岡山城跡	後楽園	「幻想庭園」実施に伴い、園内に、照明灯、ローソク、発光ダイオード、クリア電球、発電機等、仮設ステージ、イントレを設置	許可の日～ 20060903	岡山県知事	－	・施行令第5条第4項第1号ハに該当 ・事業実施に際しては、史跡の遺構に影響のないよう注意して実施すること。 ・工事の実施に際しては当教育委員会文化財課職員の立会を求めること。 ・重要な遺構等が発見された場合は、その保存のため必要な措置をとること。 ・その他、実施に当たっては当教育委員会文化財課の指示に従うこと。	岡山市教育委員会指令文 第367－1号 20060718
特別名勝 岡山後楽園 史跡 岡山城跡	後楽園	園内に引き込まれた電線の移設及び、既存の積算メーター支柱の撤去及び新設。	許可の日～ 20060930	岡山県知事	－	・施行に際しては当教育委員会文化財課職員の立会を求めること。 ・実施にあたっては当教育委員会文化財課の指示に従うこと。	岡山市教育委員会指令文 第368－1号 20060718
史跡 神宮寺山古墳	中井町一丁目５	史跡地内の墓地への参道の修理	許可の日～ 20060331	神宮寺山共同墓地管理組合 総代	－	・掘削に際しては岡山市教育委員会文化財課職員の立会を求めること。 ・実施にあたっては、岡山市教育委員会文化財課の指示に従うこと	岡山市教育委員会指令文 第395－1号 20060725
史跡 岡山城跡	丸の内二丁目３番901ほか	「烏城灯源郷」イベント実施のため、月見櫓、中段、天守閣前広場上段に、かがり火、ろうそく、行灯、灯籠等を設置する。	許可日の日の翌日～ 20060816	岡山・倉敷観光推進協議会 会長	－	・施行令第5条第4項第1号ハに該当 ・事業実施に際しては、遺跡の遺構に影響のないよう、注意して実施すること。 ・工事の実施に際しては当教育委員会文化財課職員の立会を求めること。 ・重要な遺構等が発見された場合には、その保存のため必要な措置をとること。 ・その他、実施に当たっては当教育委員会文化財課の指示に従うこと。	岡山市教育委員会指令文 第416－1号 20060802
史跡 津島遺跡	いずみ町１番の１	史跡整備（国庫補助事業）のための、既存園路の撤去、造成、復元施設の設置、木の移植等。	許可の日～ 20070331	岡山県知事	36,300	・工事に際しては、岡山県教育委員会職員の立会を求めること。 ・重要な遺構などが発見された場合は、設計変更等により、その保存を図ること。 ・その他、実施に当たっては岡山県教育委員会の指示を受けること。	18委庁財第４の1057号 20060915

種別および名称	所在地	目的および原因	期間	申請者	面積㎡	対応・指導事項等	文書番号 日付
天然記念物 アユモドキ オオサンショウウオ	岡山県南部の吉井川流域	「河川水辺の国勢調査」において「河川水辺の国勢調査基本調査マニュアル（河川版）」に基づき調査を実施するため、天然記念物捕獲の可能性があるため。	許可の日～ 20070131	国土交通省中国地方整備局 岡山河川事務所長	－		18委庁財第4の371号 20060616
特別名勝 後楽園 史跡 岡山城跡	後楽園	後楽園花交の池から旭川への配水（木管）の改修工事のためのボーリング調査	許可の日～ 20061031	岡山県知事	－	・実施に際しては、、岡山県教育委員会職員の立会を求めること。 ・重要な遺構等が発見された場合には、設計変更等により、その保存を図ること。 ・その他、実施に当たっては、岡山県教育委員会の指示を受けること。	18委庁財第4の1058号 20060915
天然記念物 アユモドキ	地域を定めず	水田の水落状況下での淡水魚の生息状況の調査	許可の日～ 20060926	岡山市賞田町内会 会長	－	・施行令第5条第4項第1号ト に該当 ・調査の実施に際しては、アユモドキの生存に影響のないよう注意すること。 ・実施に際しては、当教育委員会文化財課職員の立会を求めること。 ・その他実施に際しては当教育委員会文化財課と連絡協議の上、その指示に従うこと。 ・20061004現状変更完了報告書提出	岡山市教育委員会指令文 第529-1号 20060912
史跡 岡山城跡	丸の内二丁目3番901他19筆 後楽園278番地	記念植樹	許可の日～ 20061221	（社）岡山市観光協会 会長	－	・工事に際しては岡山市教育委員会職員（文化財担当）の立会を求めること。 ・その他実施にあたっては岡山県教育委員会の指示をうけること。	18委庁財第4の1421号 20061117
史跡 岡山城跡	丸の内二丁目3番901他19筆 後楽園278番地	不明門へのエアコンの設置	許可の日～ 20070331	岡山市長	－	・施行令第5条第4項第1号ハに該当 ・事業実施に際しては、遺跡の遺構に影響のないよう注意して施工すること。 ・工事の実施に際しては、当教育委員会文化財課職員の立会を求めること。 ・重要な遺構等が発見された場合は、その保存のために必要な措置をとること。 ・その他実施に当たっては当教育委員会文化財課の指示に従うこと。	岡山市教委員会指令文 第548-1号 20060920
史跡 岡山城跡	丸の内二丁目3番901他19筆 後楽園278番地	樹木の枝打ち	許可の日～ 20060930	浦安総合公園他7公園指定管理者　財団法人岡山市公園協会　理事長	－	・施行令第5条第4項第1号ヘに該当 ・事業実施に際しては、遺跡の遺構に影響のないよう注意して実施すること。 ・工事の実施に際しては、当教育委員会文化財課職員の立会を求めること。 ・重要な遺構等が発見された場合は、その保存のため必要な措置をとること。 ・その他、実施に当たっては当教育委員会文化財課の指示に従うこと。	岡山市教育委員会指令文 第549-1号 20060920

種別および名称	所在地	目的および原因	期間	申請者	面積㎡	対応・指導事項等	文書番号 日付
史跡 岡山城跡	丸ノ内２丁目３番901ほか	「おかやま菊花大会」開催のため、烏城公園内に仮設物を設置する	20061007～ 20061117	岡山市長	－	・施行令第５条第４項第１号ハに該当 ・事業実施に際しては遺跡の遺構に影響のないよう注意して実施すること。 ・工事の実施に際しては、当教育委員会文化財課職員の立会を求めること。 ・重要な遺構等が発見された場合には、その保存のため必要な措置をとること。 ・その他実施に当たっては当教育委員会文化財課の指示に従うこと。 ・20061127完了届提出	岡山市教育委員会指令文 第558-1号 20070927
史跡 岡山城跡	丸ノ内二丁目３番901ほか	史跡整備に不都合なテニスコートの観客席等の工作物を撤去	許可の日～ 20061228	岡山市長	－	・施行令第５条第４項第１号ハに該当 ・事業の実施に際しては、遺跡の遺構に影響のないよう注意して実施すること。 ・工事の実施に際しては当教育委員会文化財課職員の立会を求めること。 ・重要な遺構等が発見された場合は、その保存のため必要な措置をとること。 ・その他実施にあたっては当教育委員会文化財課の指示に従うこと。	岡山市教育委員会指令文 第561-1号 20060928
史跡 岡山城跡	丸ノ内二丁目３番901ほか	既設の避雷針を撤去し、新たに郭殿付近のあるエノキに避雷針を設置	許可の日～ 20061225	岡山県知事	－	・工事に際しては、岡山県教育委員会職員の立会を求めること。 ・重要な遺構などが発見された場合は、設計変更等により、その保存を図ること。 ・その他、実施にあたっては、岡山県教育委員会の指示をうけること。	18委庁財第４の1420号 20061107
史跡 賞田廃寺跡	賞田471-1ほか	史跡賞田廃寺跡の歴史的環境整備事業の一環として、東西両塔に復元的な展示表示を実施。主要堂塔域の基盤整備。	許可の日～ 20070331	岡山市長	－	・工事に際しては岡山市教育委員会職員（埋蔵文化財担当）の立会を求めること。 ・重要な遺構等が発見された場合は、設計変更等により、その保存を図ること。 ・その他実施に当たっては、岡山県教育委員会の指示を受けること。	18委庁財第４の1426号 20061109
特別天然記念物 タンチョウ	地域を定めず	岡山県自然保護センターから、岡山後楽園の鶴舎へ２羽のタンチョウを移動する。	許可の日～ 200701下旬	岡山県知事	－	・実施に当たっては岡山県教育委員会の指示をうけること。	18委庁財第４の1484号 20061130
史跡 岡山城跡	丸の内二丁目３番901外19筆 後楽園278番地他	史跡岡山城跡歴史的環境整備事業のための、本丸下の段の整地・試掘調査、本丸中の段の遺構名称板の設置、本丸上段の発掘調査及びボーリング調査。	許可の日～ 20070331	岡山市長	250	・工事に際しては、岡山市教育委員会職員（埋蔵文化財担当）職員の立会を求めること。 ・その他、実施に当たっては、岡山県教育委員会の指示を受けること。	18委庁財第４の1492号 20061109

種別および名称	所在地	目的および原因	期間	申請者	面積㎡	対応・指導事項等	文書番号 日付
特別名勝 岡山後楽園 史跡 岡山城跡	後楽園	後楽園花交の池から旭川への配水(木管)が破損しており、国庫補助による改修を計画しているが、それに先立つ発掘調査と、それに伴う資材搬入及び作業ヤードのための仮設道設置のため。	許可の日～ 20070331	岡山県知事	－	・実施にあたっては、岡山県教育委員会の指示を受けること。	18委庁財第4の1463号 20061117.
史跡 岡山城跡	丸の内二丁目3番901外19筆 後楽園278番地他	案内看板が老朽化しており、その建て替えを行う	許可の日～ 20061208	岡山市長	－	・施行令第5条第4項第1号ハに該当 ・事業実施に際しては史跡の遺構に影響のないよう注意して施工すること。 ・工事の実施に際しては、当教育委員会文化財課職員の立会を求める。 ・重要な遺構等が発見された場合は、その保存のため必要な措置をとること。 ・その他実施に当たっては、当教育委員会文化財課の指示に従うこと。	岡山市教育委員会指令文 第716－1号 20061124
史跡 賞田廃寺跡	賞田471-1ほか	史跡賞田廃寺跡の風致的環境整備事業。	許可の日～ 20070331	岡山市長	－	・工事に際しては岡山市教育委員会職員（埋蔵文化財担当）の立会を求めること。 ・重要な遺構等が発見された場合には設計変更等により、その保存を図ること。 ・その他、実施に当たっては、岡山県教育委員会の指示を受けること。	18委庁財第4の1246号 20061109
史跡 岡山城跡	丸の内二丁目3番901外19筆 後楽園278番地他	防災設備の設置	許可の日～ 20070331	岡山市長	－		18委庁財第4の1512号 20061120
史跡 岡山藩主池田家墓所附津田永忠墓	円山1083	郵便ポストの設置	許可の日～ 20061228	岡山東郵便局長	－	・事業実施に際しては史跡の遺構に影響のないよう注意して実施すること。 ・工事の実施に際しては、当教育委員会文化財課職員の立会を求めること。 ・重要な遺構等が発見された場合は、その保存のため必要な措置をとること。 ・その他実施に当たっては当教育委員会文化財課の指示に従うこと。 ・20061228完了届提出	岡山市教育委員会指令文 第811-1号 20061206
史跡 津島遺跡	いずみ町1－1	農業排水溝の設置	許可の日～ 20070331	（社）岡山県総合協力事業団　岡山県総合グラウンド事務所 所長	－	・事業実施に際しては、遺跡の遺構に影響のないよう注意して実施すること。 ・工事の実施に際しては、岡山県教育委員会文化財課職員の立会を求めること。 ・重要な遺構等が発見された場合には、その保存のため必要な措置をとること。 ・その他、実施に当たっては、岡山県教育委員会文化財課の指示に従うこと。	岡山市教育委員会指令文 第807-1号 20061222
史跡 津島遺跡	いずみ町1－1	盛土および排水溝の設置	許可の日～ 20070331	岡山県知事	盛土面積 1741㎡ 側溝設置面積　474㎡	・工事に際しては岡山県教育委員会職員の立会を求めること。 ・重要な遺構等が発見された場合には設計変更等により、その保存を図ること。 ・その他、実施に当たっては、岡山県教育委員会の指示を受けること。	18委庁財第4の1936号 20070201

種別および名称	所在地	目的および原因	期間	申請者	面積㎡	対応・指導事項等	文書番号 日付
天然記念物 アユモドキ	草ヶ部1815－3ほか	ステンレス製説明看板及びそのコンクリート基礎の設置	許可の日～ 20070330	岡山市長	－	・調査の実施に際しては、アユモドキの生存に影響のないよう注意すること。 ・実施に際しては当教育委員会文化財課職員の立会を求めること。 ・その他、実施に際しては当教育委員会文化財課と協議の上その指示に従うこと。	岡山市教育委員会指令文 第835－1号 20070109
史跡 浦間茶臼山古墳	浦間字茶臼山700番ほか	崩落防止のため前方部の法面に竹柵を設置	許可の日～ 20070331	岡山市長	－	・工事に際しては、岡山市教育委員会職員（埋蔵文化財担当）の立会を求めること。 ・貴重な遺構等が発見された場合には、設計変更等によりその保存を図ること。 ・その他、実施に当たっては、岡山県教育委員会の指示を受けること。	18委庁財第4の1999号 20070201
史跡 造山古墳	新庄下996－3ほか	ドングリの木の伐採	許可の日～ 20070331	岡山市長	－	・事業実施に際しては史跡の遺構に影響がないよう注意して実施すること。 ・工事の実施に際しては、当教育委員会文化財課職員の立会を求めること。 ・重要な遺構等が発見された場合には、その保存のため必要な措置をとること。 ・その他、実施に当たっては当教育委員会文化財課の指示に従うこと。	岡山市教育委員会指令文 第917－1号 20070111
天然記念物 アユモドキ	地域を定めず	水路護岸の改修	許可の日～ 20070330	岡山市長	－	・調査の実施に際しては、アユモドキの生存に影響のないよう注意すること。 ・実施に際しては当教育委員会文化財課職員の立会を求めること。 ・その他、実施に際しては当教育委員会文化財課と連絡協議の上、その指示に従うこと。	岡山市教育委員会指令文 第894－1号 20070125
天然記念物 アユモドキ	地域を定めず	国庫補助事業「天然記念物再生事業」のため、人工繁殖のための採卵、水槽展示、血液採取	許可の日～ 200803下旬	岡山市長	－	・実施に当たっては岡山県教育委員会の指示を受けること	18委調査財第4の2174号 20070316
史跡 岡山城跡	丸の内二丁目3番901外19筆 後楽園278番地他	案内看板の補強・修理	許可の日～ 20070228	財団法人岡山市公園協会 理事長		・事業実施に際しては史跡の遺構に影響がないよう注意して実施すること。 ・工事の実施に際しては、当教育委員会文化財課職員の立会を求めること。 ・重要な遺構等が発見された場合には、その保存のため必要な措置をとること。 ・その他、実施に当たっては当教育委員会文化財課の指示に従うこと。	岡山市教育委員会指令文 第936－1号 20070205

種別および名称	所在地	目的および原因	期間	申請者	面積㎡	対応・指導事項等	文書番号 日付
天然記念物 アユモドキ	地域を定めず	標識の設置	許可の日～ 20070330	岡山市長	–	・調査の実施に際しては、アユモドキの生存に影響のないよう注意すること。 ・実施に際しては当教育委員会文化財課職員の立会を求めること。 ・その他、実施に際しては当教育委員会文化財課と連絡協議の上、その指示に従うこと。	岡山市教育委員会指令文 第959-1号 20070212
史跡 大多羅神宮	西大寺大多羅字茶子山1555番ノ7 ·555番3	樹木9本の伐採 参道部分への山土の布設	許可の日～ 20070331	布勢神社 総代	–	・事業実施に際しては史跡の遺構に影響がないよう注意して実施すること。 ・工事の実施に際しては、当教育委員会文化財課職員の立会を求めること。 ・重要な遺構等が発見された場合には、その保存のため必要な措置をとること。 ・その他、実施に当たっては当教育委員会文化財課の指示に従うこと。	岡山市教育委員会指令文 第971-1号 20070219
史跡 岡山城跡	丸の内二丁目 3-901 他	消防送水管の修繕	許可の日の 翌日～	岡山市長	–	・事業実施に際しては史跡の遺構に影響がないよう注意して実施すること。 ・工事の実施に際しては、当教育委員会文化財課職員の立会を求めること。 ・重要な遺構等が発見された場合には、その保存のため必要な措置をとること。 ・その他、実施に当たっては当教育委員会文化財課の指示に従うこと。	岡山県教育委員会指令文 第970-1号 20070219
史跡 神宮寺山古墳	中井町 一丁目5	墓石の設置	許可の日～ 20070531	神宮寺山共同墓地管理組合 総代	–	・事業実施に際しては史跡の遺構に影響がないよう注意して実施すること。 ・重要な遺構等が発見された場合には、その保存のため必要な措置をとること。 ・その他、実施に当たっては当教育委員会文化財課の指示に従うこと。	岡山県教育委員会指令文 第1125-1号 20070319
天然記念物 アユモドキ	地域を定めず	国庫補助事業「天然記念物再生事業」のため、人工繁殖のための採補、水槽展示、血液採取、、ヒレの一部切除。	許可の日～ 200803末日	岡山市長	–	・実施に当たっては岡山県教育委員会の指示を受けること	19委庁財第4の29号 20070420

その他の届出・申請等　　計11件

文化財保護法第33条(滅失・毀損)の届出　　1件

種類及び名称	面積(㎡)	所在地	目的及び原因	期間	通知者等	対応・指導事項	文書番号・日付
天然記念物 アユモドキ	–	地域を定めず	アユモドキの死亡	20050204～ 20060430	岡山市半田町8-3 学校法人加計学園 岡山理科大学専門学校 校長		岡理専発第26号 20060510

文化財保護法第34条(所在の変更)の届出　　1件

種類及び名称	面積(㎡)	所在地	目的及び原因	期間	通知者等	対応・指導事項	文書番号・日付
国指定重要文化財 信長記	−	津島中1-1	岡山市デジタルミュージアムで行う「岡山大学池田家文庫名品展」展示のため	20061017～20061115	岡山市津島中一丁目1番1号 国立大学法人岡山大学長	−	岡大情管第42号 20060920

文化財保護法第43条の2(修理)の届出等　　1件

種類及び名称	面積(㎡)	所在地	目的及び原因	期間	通知者等	対応・指導事項	文書番号・日付
国指定重要文化財 旧犬養家住宅(主屋・土蔵)附家相図	−	川入102番地	経年による杉板、建具等の老朽化のため、修理を行う。	20070110～20070228	岡山市内山下二丁目4番6号 岡山県知事	−	文第424号 20061109

岡山県文化財保護条例第12条第1項(現状変更許可申請)　　8件

種別および名称	所在地	目的および原因	期間	申請者	面積㎡	対応・指導事項等	文書番号 日付
史跡 犬養家旧宅	川入102番地	木堂塾に避雷針を設置するためにアースを2箇所設置する	許可の日～20060831	岡山市内山下二丁目4番6号 岡山県知事	−	・施工に際しては、岡山市教育委員会の立会を求めること。 ・貴重な遺構等が発見された場合は、設計変更等により、その保存を図ること。 ・その他実施に当たって岡山市教育委員会の指示を受けること。 ・20060731完了届提出	岡山県教育委員会指令 教文保第326号 20060609
史跡 浄土寺	湯迫	庫裏客殿改築のため、確認調査を実施する	許可の日～20060930	岡山市湯迫699 浄土寺	2	・施工に際しては岡山市教育委員会の立会を求めること。 ・貴重な遺構等が発見された場合は、設計変更等によりその保存を図ること。 ・その他実施に当たっては、岡山市教育委員会の指示を受けること。 ・20060914現状変更終了報告提出	岡山県教育委員会指令 教文保第639号 20060908
史跡 浄土寺	湯迫	既存の客殿庫裏を解体撤去し、跡地に客殿庫裏を増築する。	許可の日～20070331	岡山市湯迫699 浄土寺	−	・施工に際しては、岡山市教育委員会の立会を求めること。 ・貴重な遺構等が発見された場合は、設計変更等によりその保存を図ること。 ・その他実施に当たっては、岡山市教育委員会の指示を受けること。	岡山県教育委員会指令 教文保第826号 20061027
史跡 倉安川吉井水門	吉井45・46番地	写真撮影により、石垣の展開図を作成するため不都合となる灌木1本を伐採する。	許可の日～20061022	岡山市津島中3-1-1 岡山大学大学院環境学研究科	−	・事業実施に際しては、史跡の遺構に影響のないよう注意して施工すること。 ・伐採の実施に際しては当教育委員会文化財課職員の立会を求めること。 ・重要な遺構等が発見された場合は、その保存のため必要な措置をとること。 ・その他、実施にあたっては当教育委員会文化財課の指示に従うこと。	岡山市教育委員会指令文 第611-1号 20061016

種別および名称	所在地	目的および原因	期間	申請者	面積㎡	対応・指導事項等	文書番号 日付
史跡 高松城水攻め鳴谷川 遺跡付工事奉行の墓	長野字是沙門 山670-2 同 字 龍 王 山 445-3 同鳴谷川河川 敷	史跡地内の旧浄水施設を貯水施設に建て替え予定があり、事前に確認調査を実施する	許可の日～ 20061130	岡山市大供一丁目1-1 岡山市長	－	・施工に際しては、岡山市教育委員会の立会を求めること。 ・貴重な遺構等が発見された場合は、設計変更等によりその保存を図ること。 ・その他実施に当たっては、岡山市教育委員会の指示を受けること。 ・20070109現状変更終了報告提出	岡山県教育委員会指令 教文保第940号 20061122
史跡 倉安川吉井水門	吉井45・46番地	岡山県史跡「倉安川吉井水門の周辺整備の実施。（既設石積の積み直し。既設コンクリート階段を撤去し、石階段を設置。旧水門蓋（中詰コンクリート）に小口径推進工法により羽口、転落防止柵の設置、通路に真砂土舗装。）	許可の日～ 20080331	岡山県備前県民局長	－	・工事に際しては岡山県教育委員会職員の立会を求めること。 ・その他実施に当たっては、岡山県教育委員会の指示を受けること。	岡山県教育委員会指令 教文保第1009号 20061214
史跡 犬養家旧宅	川入102番地	土塀の修復とそれに伴う支柱３本の設置。	許可の日～ 20070331	岡山市内山下二丁目４番６号 岡山県知事	－	・工事に際しては岡山県教育委員会職員の立会を求めること。 ・重要な遺構などが発見された場合は、設計変更等により、その保存を図ること。 ・その他、実施に当たっては、岡山県教育委員会の指示を受けること。 ・20070319完了届提出	岡山県教育委員会指令 教文保第1008号 20061214
史跡 撫川城跡	撫川字城の内	参道整備・井戸跡復元・石灯籠手水鉢の復元・安全柵の整備・護岸整備・石垣修積・説明板撤去替え・照明灯の設置・水道管の整備	許可の日～ 20070331	岡山市大供一丁目1-1 岡山市長	－	・施工に関しては岡山市教育委員会の立会を求めること。 ・重要な遺構などが発見された場合には、設計変更等により、その保存を図ること。 ・その他、実施に当たっては岡山県教育委員会及び岡山市教育委員会の指示を受けること。	岡山県教育委員会指令 教文保第1225号 20070215

岡山市文化財保護条例第11条第１項(修理届)

1件

種別及び名称	面積(㎡)	所在地	目的及び原因	期間	通知者等	対応・指導事項	文書番号・ 日付
市指定文化財 吉備津彦神社随神門	－	一宮1043	破損した屋根瓦の差し替え		岡山市一宮1043 宗教法人吉備津彦神社 代表役員	－	－

岡山市文化財保護条例第12条第１項(現状変更許可申請)

2件

種別および名称	所在地	目的および原因	期間	申請者	面積㎡	対応・指導事項等	文書番号 日付
市指定重要文化財 吉備津彦神社絵馬	一宮1043	既設の電線が交差しており危険なため取り外した後整理して元の位置へ取り付ける。	20060625～ 20060725	岡山市一宮1043 宗教法人吉備津彦神社 代表役員	－	・事業実施に際しては重要文化財建造物の価値を損なわないよう十分注意して実施すること。 ・工事の実施に際しては当教育委員会文化財課職員の立会を求めること。 ・その他、実施にあたっては当教育委員会文化財課の指示に従うこと。	岡山市教育委員会指令文 第354－1号 20060628
市指定史跡 足守藩主木下家屋形構跡	足守793	中国自然歩道に案内標識を設置する	20070226～ 20070331	岡山県生活環境部 自然環境課長	－	遺構の保護・景観の保存の観点から史跡にそぐわない事業であると考えられるため不許可。	岡教文第1044-1号 20070226

立会調査の記録

調査地点	工事の目的	掘削深度 包含層の有無	所見	調査担当者	調査日
新庄上568	浄化槽埋設	1.8m 無	特になし	主任　高橋 伸二	20060417
赤田地内	上下水道	2.0m 無	特になし	主任　高橋 伸二	20060420
清水字東六反田491－1・492－1	浄化槽埋設	2.0m 無	特になし	文化財保護主事　河田 健司	20060422
高屋字下川田380番1	浄化槽埋設	2.5m 無	河道内	主任　高橋 伸二	20060508
大崎字西之前111番4	擁壁掘削	0.9m 無	特になし	主任　高橋 伸二	20060512
国府市場376－8	浄化槽埋設	1.0m 有	特になし	文化財保護主事　西田 和浩	20060518
東吉松209番地先～216番地先	上下水道	0.9m 有	特になし	文化財保護主事　河田 健司	20060519
津島笹ヶ瀬5－21番地～津島西坂二丁目6－25番地先	上下水道	1.4m 無	特になし	文化財保護主事　河田 健司	20060516
古備津字井手ノ元1388番9ほか	宅地造成	0.7m 造成土中	特になし	文化財保護主事　河田 健司	20060524
小山字小山田437－5	宅地造成	0.9m 耕土内	特になし	文化財保護主事　河田 健司	20060526
足守761-2～872番地先	上下水道	1.2m 造成土中	造成土は近世	主任　高橋 伸二	20060530
北方一丁目1220	集合住宅建設	3.0m 無	水田層	主任　高橋 伸二 文化財保護主事　田嶋 正憲	20060601
国府市場字下唐戸244番5	基礎掘削	1.1m 有	特になし	主任　高橋 伸二	20060605
中井字西反田228－4・229－4	宅地造成	0.3m 有	特になし	文化財保護主事　河田 健司	20060608
清水字東六反田491－1・491－5・492－1	集合住宅建設	1.7m 無	水田層	主任　高橋 伸二	20060608
中井町366番1・366番5	集合住宅建設	0.9m 無	特になし	文化財保護主事　西田 和浩	20060613
国府市場字高下402－5	浄化槽埋設	2.0m 無	特になし	文化財保護主事　西田 和浩	20060614
津益東四丁目2456番1	表層改良	1.6m 有	特になし	文化財保護主事　河田 健司 文化財保護主事　西田 和浩	20060619
奉還町二丁目15－15地先～19－18地先	上下水道	1.0m 造成土中	特になし	文化財保護主事　河田 健司 文化財保護主事　西田 和浩	20060619
国府市場407-4	浄化槽埋設	2.0m 無	特になし	文化財保護主事　西田 和浩	20060620
南方四丁目1531－1・1531－6・1531－11	宅地造成	0.8m 耕土直下	特になし	文化財保護主事　河田 健司	20060630
大和町二丁目4－50番地先～9－5番地先	上下水道	1.8m 無	GL－1.8mでブラックバンド検出	文化財保護主事　河田 健司	20060705
高屋362－6番地～関44－1番地先	上下水道	1.5m 有	特になし	文化財保護主事　河田 健司	20060706
川入75－1地先～100－5地先まで	上下水道	1.1m 有	特になし	文化財保護主事　河田 健司	20060707
尾上699－1地先～1467－5地先まで	上下水道	0.85m 有	包含層は斜面堆積と思われる	文化財保護主事　河田 健司 文化財保護主事　西田 和浩	20070711
西辛川483－17～590－4	上下水道	1.4m 無	特になし	文化財保護主事　河田 健司	20060725

調査地点	工事の目的	掘削深度 包含層の有無	所見	調査担当者	調査日
津島本町1856－1ほか	宅地造成	1.0m 無	特になし	文化財保護主事　河田 健司	20060725
熊浦1390－1	携帯電話鉄塔建設	4.0m 無	GL－1.5mで山土層	文化財保護主事　河田 健司	20060727
藤原光町二丁目1－2番地～8－10番地先	上下水道	1.5m 無	河道	文化財保護主事　河田 健司	20060808
京山二丁目2-29地先～伊島町一丁目3-50地先	上下水道	1.2m 無	水田層	文化財保護主事　河田 健司	20060809
一宮字吉備中山1043	休憩所建設	0.3m 造成土中	特になし	主任　　草原 孝典	20060818
高松原古才493地先～591－5地先	上下水道	1.3m 耕土中	特になし	文化財保護主事　河田 健司	20060822
高島新屋敷字国長98－26	浄化槽埋設	1.2m 有	特になし	文化財保護主事　西田 和浩	20060825
雄町360番1ほか	宅地造成	1.5m 無	河道	文化財保護主事　西田 和浩	20060828
中井町2-60番～3-37番	上下水道	6.0m 有	南端部分に包含層確認	文化財保護主事　河田 健司	20060907～ 20060908
国府市場字高下407番1	基礎掘削	0.3m 耕土中	特になし	文化財保護主事　河田 健司	20060911
御津宇垣352-1	上下水道	0.8m 耕土中	特になし	文化財保護主事　河田 健司 文化財保護主事　西田 和浩	20060912
御津宇垣地内(原遺跡東隣近接地)	上下水道	0.7m 耕土中	特になし	文化財保護主事　河田 健司 文化財保護主事　西田 和浩	20060912
吉備津字窓前2135	宅地造成	0.7m 耕土中	特になし	文化財保護主事　河田 健司	20060913
御津宇垣1122地先ほか	上下水道	0.8m 造成土中	特になし	文化財保護主事　河田 健司	20060915
寒吉松二丁目4-1地先～6-16地先まで	上下水道	0.9m 耕土中	特になし	文化財保護主事　河田 健司	20061002
祇園字北国長54-1	浄化槽埋設	1.75m 有	GL－0.8～1.55mで古代・中世包含層	文化財保護主事　河田 健司	20061003
雄町562-3	宅地造成	0.4m 有	GL－40cmで包含層。須恵器、土師器片混入。	文化財保護主事　河田 健司	20061004
丸ノ内二丁目1-3番地先	通信ケーブル管路	0.9m 造成土中	特になし	文化財保護主事　河田 健司	20061007
田益1236-7～1255-3	上下水道	1.1m 無	特になし	文化財保護主事　河田 健司	20061013
御津宇垣441地先～795地先	上下水道	1.2m 耕土中	特になし	文化財保護主事　河田 健司	20061017
吉備津字窓前2135	浄化槽埋設	2.0m 無	表土から土器片少量。低湿地堆積層。	文化財保護主事　安川 満	20061018
邑久郷1353-23-73	浄化槽埋設	2.0m 無	表土の下は山土層	文化財保護主事　河田 健司	20061018
内山下二丁目4-1地先～丸の内二丁目6-5地先	上下水道	0.8m 造成土中	特になし	文化財保護主事　河田 健司	20061020
国府町地内	基礎掘削	0.4m 造成土中	特になし	文化財保護主事　河田 健司	20061020
天瀬64番地	基礎掘削	0.4m 造成土中	特になし	文化財保護主事　河田 健司	20061024
国分寺四ノ宮416-1,417-4	宅地造成	0.8m 有	GL－60cmに古代の土器細片を含む包含層	文化財保護主事　河田 健司	20061027
藤原光町三丁目1-4番地～二丁目13-2番地先	上下水道	1.4m 有	GL－90cmで包含層。南側は水田層。	文化財保護主事　河田 健司	20061031
小山字田中473番	浄化槽埋設	2.0m 無	低湿地の下は河道	文化財保護主事　河田 健司	20061104
新庄上字岩崎296	基礎掘削	1.0m 無	過去に地山まで削平をうけている。	主任　　高橋 仲二	20061107
高松原古才地内	管路近代化工事	1.0m 無	特になし	文化財保護主事　河田 健司	20061109
南方四丁目1527－34	浄化槽埋設	2.0m 無	旧水田耕土の下は微砂層。その下は粘土層。	文化財保護主事　河田 健司	20061113

調査地点	工事の目的	掘削深度 包含層の有無	所見	調査担当者	調査日
雄町27地先～575-6地先外2件	上下水道	0.7m 無	南青灰色シルト層	文化財保護主事　河田 健司	20061117
足守729－3～759－5	上下水道	1.8m 無	特になし	文化財保護主事　河田 健司	20061121
上土田字倉ヶ市119番6、120番8	浄化槽埋設	2.0m 耕土中	特になし	文化財保護主事　河田 健司	20061121
伊福町一丁目20-12	看板設置	1.1m 有	GL－1.0mより弥生包含層。	文化財保護主事　河田 健司	20061128
中井32-8地先～184地先	上下水道	1.0m 造成土中	特になし	文化財保護主事　河田 健司	20061128
国府市場字高下407番1	浄化槽埋設	1.6m 無	河道	文化財保護主事　西田 和浩	20061129
加茂字大年139番1	浄化槽埋設	1.9m 無	造成土約1.4m。その下に水田層4層。	文化財保護主事　河田 健司	20061130
平山89-7地先～356番1地先	道路延長・拡幅	0.8m 無	特になし	文化財保護主事　河田 健司	20061130
藤原北町二丁目294-3～一丁目10-6	上下水道	7m(縦坑) 無	低湿地	文化財保護主事　河田 健司	20061201
津寺370番地	道路延長・拡幅	0.7m 無	洪水砂 氾濫原	文化財保護主事　河田 健司	20061205
郡字松原1010番2	携帯電話鉄塔建設	3.0m 無	耕土の下は山土層	主任　高橋 伸二 文化財保護主事　河田 健司	20061206
大和町二丁目8-9地先～10-21地先	上下水道	0.7m 無	沼沢地	文化財保護主事　河田 健司	20061220
吉備津931	防矢ネット設置	2.0m 有	4箇所のうち北側から3箇所は有り。斜面堆積?	文化財保護主事　河田 健司	20061221
大福21番21ほか	事務所ビル建設	1.3m 有	近世の造成土検出	文化財保護主事　河田 健司	20070109
学南町一丁目232－22ほか	宅地造成	0.3m 耕土中	特になし	文化財保護主事　河田 健司	20070112
藤原北町一丁目12-16地先～二丁目12-5地先	上下水道	0.8m 有	微高地末端と思われる	文化財保護主事　河田 健司	20070112
伊福町二丁目9-13	基礎掘削	掘削せず 掘削せず	現地表面に基礎を築くため掘削せず	文化財保護主事　河田 健司	20070119
津島笥が瀬6-3地先～津島西坂二丁目6－1地先	上下水道	0.8m 造成土中	特になし	文化財保護主事　河田 健司	20070122
中島340－1	特別高圧電線用の管路埋設	2.0m 無	GL－1.2m付近より洪水砂	文化財保護主事　河田 健司	20070124
津高台三丁目地内	野外駐車場建設	既に削平 無	特になし	文化財保護主事　河田 健司	20070129
北方一丁目1022-1	浄化槽埋設	1.8m 有	GL－90cm～130cmで包含層。	文化財保護主事　河田 健司	20070130
雄町298-1・298-4の一部	道路建設	0.7m 造成土中	特になし	文化財保護主事　河田 健司	20070201
加茂610番地先～606－1番地先	市道拡幅・延長	0.5m 有	GL－25～30cm付近より包含層(中世)	文化財保護主事　河田 健司	20070202
吉備津1429-3番地～1717番地先	市道拡幅・延長	0.7m 有	GL（道路面）－0.65mで中世包含層検出	文化財保護主事　河田 健司	20070205
赤田61-7番地～259-2番地先	上下水道	1.7m 無	一部に斜面堆積状の層があるが基本は低湿地	文化財保護主事　河田 健司	20070206
雄町298	ガス管埋設	0.9m 耕土中	特になし	文化財保護主事　河田 健司	20070206
平山75-2	携帯電話鉄塔建設	2.5m 無	河道	文化財保護主事　河田 健司	20070213
吉備津字片山1600番7	浄化槽埋設	1.6m 造成土中	江戸期に盛土して屋敷地造成か。備前焼片有	主任　高橋 伸二	20070216
広瀬町1-29～番町二丁目7-13地先	上下水道	0.8m 無	水田層	文化財保護主事　河田 健司	20070220
津高台3丁目2042-13	基礎掘削	0.2m 無	特になし	文化財保護主事　河田 健司	20070228
中井253-2～292-3	上下水道	0.7m 撹乱坑中	特になし	文化財保護主事　河田 健司	20070305
いずみ町2-1	植樹	0.6m 造成土中	特になし	文化財保護主事　河田 健司	20070306

調査地点	工事の目的	掘削深度 包含層の有無	所　見	調査担当者	調査日
北方一丁目644-2	浄化槽埋設	1.9m 有	GL－120cmの所に包含層。基盤は軟らかい。	文化財保護主事　河田 健司	20070312
御津宇垣430～500	上下水道	1.5m 無	特になし	文化財保護主事　河田 健司	20070313
足守718番地先	電柱設置	2.0m 有	GL－40cmから近世包含層。土師質皿片有り。	文化財保護主事　河田 健司	20070319
惣爪178番1地先～265番1地先	市道延長 拡幅	0.6m 無	粘土取り穴に真砂を入れている。	文化財保護主事　河田 健司	20070319
高松田中281番地1地先～282番地先	市道延長 拡幅	0.4m 耕土中	特になし	文化財保護主事　河田 健司	20070322
津島東2-7-1	基礎掘削	1.0m 有	GL－85cmで弥生包含層。	文化財保護主事　河田 健司	20070327

南方(済生会)遺跡から出土した大型植物化石2

新山雅広(パレオ・ラボ)

1．はじめに

岡山県南方(済生会)遺跡の貝塚の貝層中の植物遺体を検討し、弥生時代の食用植物を明らかにする一端とした。

2．試料と方法

大型植物化石の検討は、土嚢袋10袋分の貝層を洗浄して抽出された大型植物化石と残渣について行った。大型植物化石の採集・同定・計数は、実体顕微鏡下で行った。

3．出土した大型植物化石

全試料で同定されたのは、木本が14分類群と分類群不明(堅果類・芽・刺)であり、草本が36である。また、種実以外にも虫えい、菌核、卵のう？が含まれていた。これら種実類の出土個数は表1に示した。以下に、各試料の大型植物化石を記載する。

Ｅ５貝中３Ｂ：木本はキイチゴ属、ブドウ属種子・炭化種子、不明芽がやや目立ち、コナラ属、ブナ科、クワ属、フユイチゴ、サンショウ、カラスザンショウ、サルナシなどが含まれていた。草本は、イヌコウジュ属またはシソ属が最も多産し、次いでナス属が多産した。また、イネ炭化胚乳、アワ、カナムグラ、アサ、ササエタデ近似種、ヤナギタデ、タカサブロウも比較的多産した。他に、キビ、ヒエ、イネ科、ホタルイ属、クワクサ、ボントクタデ近似種、イヌタデ近似種、シロザ近似種、ヒユ属、ダイズの仲間、カタバミ属、エノキグサ、シソ属、メロン仲間、ヒョウタン仲間も含まれていた。

Ｅ５貝中５Ｂ：草本のみであり、アサが多産した。他はカナムグラとエノキグサのみが僅かに含まれていた。

Ｆ６貝中１：木本はコナラ属、サンショウが若干目立ち、モモ核・炭化核、イヌザンショウ、カラスザンショウ、ブドウ属が含まれていた。草本は、イネ炭化胚乳がやや目立ち、ヒョウタン仲間が僅かに含まれていた。

Ｆ６貝中1(Sec1⑯)：木本はコナラ属、モモ炭化核、ブドウ属種子・炭化種子、不萌芽が僅かであった。草本はイネ炭化胚乳、メロン仲間がやや目立ち、アワ、アサ、ヤナギタデ、ヒシ属、シソ属、ヒョウタン仲間が僅かに含まれていた。

Ｆ６貝下１：木本はヤマモモ、コナラ属、モモ核、サンショウ、イヌザンショウ、カラスザンショウ、ブドウ属種子、不明堅果類が僅かであった。草本はイネ炭化胚乳、アワ、ホタルイ属、ヒシ属、シソ属、メロン仲間、ヒョウタン仲間が僅かに含まれていた。

Ｆ５貝下Ⅲ：木本はブドウ属種子、不明刺、草本はイネ炭化胚乳のみが僅かであった。

Ｆ６貝下Ⅲ：木本はブドウ属種子・炭化種子がやや目立ち、ヤマモモ、アカガシ亜属、コナラ属、モモ炭化核、カラスザンショウ、不明芽・刺が僅かであった。草本はイネ炭化胚乳がやや目立ち、アワ、ウキヤガラ、ホタルイ属、カナムグラ、アサ、ボントクタデ近似種、ササゲ属、シソ属、メロン仲間、ヒョウタン仲間、オナモミが僅かであった。

4．主な大型植物化石の形態記載

(1)コナラ属アカガシ亜属　*Quercus* subgen. *Cyclobalanopsis*　幼果

花柱・柱頭は保存されていないが、首が太く突出するので、アカガシ、シラカシの類と思われる。

(2)コナラ属　*Quercus*　果実

Ｆ６貝中Ｉのうち、７点は果皮片であったが、これ以外はいずれも尻(殻斗との付着部)であった。

尻径は小さいものが多い。

(3)ブナ科　Fagaceae　果実

径3～6㎜程度の果皮片である。微細で乾燥しているため、コナラ属やクリなどの識別は困難であった。

(4)モモ　*Prunus persica* Batsch　核、炭化核

側面観は卵形～卵円形、上面観は両凸レンズ形。下端に臍があり、一方の側面には縫合線が発達する。表面には不規則に流れるような溝と穴がある。未炭化核は長さ17～18㎜、幅14～15㎜、厚さ11～13㎜程度のものと、その他にF6貝中Iには長さ11㎜、幅8㎜、厚さ7㎜程度と非常に小型なものが1点含まれていた。炭化核は長さ15.5～25㎜、幅20㎜、厚さ15～17㎜程度で厚みがある。

(5)カラスザンショウ　*Zanthoxyllum ailanthoides* Sieb. et Zucc.　種子、炭化？種子

表面には大きな深い網目紋があり、一方の側面には種子長と同程度の細長い臍がある。E5貝中3Bには、炭化しているように見えるものもあったが、不明確であった。

(6)ブドウ属　*Vitis*　種子、炭化種子

側面観は卵形、上面観は楕円形。背面には匙状の臍があり、腹面には穴が2つある。未炭化と炭化の識別をしたが、実際には紛らわしいものも含まれていた。また、生(半)焼けのように見えるものもあった。

(7)堅果類　nut　炭化子葉など

E5貝中3Bにはオニグルミ核、堅果類子葉の可能性があるものが微量に含まれていたが、微細破片であり、固定には至らなかった。F6貝下Iの1点はおそらく炭化子葉であり、コナラ属の可能性が考えられたが、同定には至らなかった。

(8)イネ　*Oryza sativa* Linn　未炭化穎、炭化胚乳

穎面観・上面観共に楕円形。両面の表面には、縦方向の2本の筋が入り、3等分される。これの真ん中は隆起し、両端は一段下がる。穎が少し付着したものも見られた。穎の表面には規則的に配列する独特の穎粒状突起がある。

(9)キビ　*Panicum miliaceum* Linn.　炭化胚乳

穎面観は円形ないし卵形で先端が窄まってやや尖り気味となるものもある。断面は片凸レンズ形で厚みがある。胚の長さは胚乳の長さの1/2程度と短い。臍は幅が広いうちわ型。欠損しているものもあるが、長さ1.5～2.3㎜、幅1.3～1.9㎜程度。

(10)ヒエ　*Echinochloa crus-galli* P.Beauv.var. *fumentacea* Trin.　炭化胚乳

側面観は卵形、断面は片凸レンズ形であるが、厚みは薄くやや扁平である。胚は幅が広く、長さは胚乳の長さの2/3程度と長い。臍は幅が広いうちわ型。先端は少し欠損しており、穎が付着する。残存長2.2㎜、幅1.5㎜程度。

(11)アワ　*Setaria italica* Beauv.　炭化胚乳

側面観は円形～卵円形。胚の長さは胚乳の長さの2/3程度。腹面下端中央の窪んだ位置に細長い楕円形の小さな臍がある。穎が付着したものがかなり目立ち、元は穎果であったと推定される。長さ1.2～2.1㎜、幅1.1～1.8㎜程度。アワとしては大きさ・外形にややばらつきがある。

(12)イネ科　Gramineae　炭化胚乳

いずれも同一種と推定され、概ね完形のものが1点と胚部傷の破片が3点であった。概ね完形のものは、残存長4.9㎜、幅1.8㎜程度でかなり細長い。胚は小さく、三角形を呈する。

(13)ホタルイ属　*Scirpus*　果実、炭化？果実

光沢のある黒色で側面観は倒卵形、上面観は片凸レンズ形。表面には横方向の皺がある。F6貝下Iには炭化しているように見えるものもあったが、不明確であった。

(14)カナムグラ　*Humulus scandens* (Lour.) Meri11　種子

二面の円形で臍は白く心形。完形でないものは半分に割れた1/2片のものを多く含む。

(15)アサ　*Cannabis sativa* Linn.　種子楕円釈レンズ形。下端には楕円形の臍がある。完形でないもの

は半分に割れた1/2片のものを多く含む。

(16)ヤナギタデ　*Polygonum hydropiper* Linn.　果実

二面の片凸ないし両凸レンズ形で表面には微細な網目紋がある。E5貝中3Bの中には炭化しているように見えるものも混じっていたが、不明確であった。

(17)ササゲ属　*Vigna*　炭化種子

上面のほぼ中央に長さ1.5mm前後の長楕円形の臍がある。臍の周囲は肥厚し、一端の側に種瘤が見える。長さ4.3mm、幅2.8mm、厚さ2.8mm程度。

(18)ダイズの仲間　*Glycine max* type　炭化種子

長さ5.5mm、幅4.1mm、厚さ3.1mmでやや扁平。臍は爆ぜて真ん中から2つに割れているが、長さ2mm程度の扁平楕円形で中央からやや片寄った位置にある。

(19)ヒシ属　*Trapa*　果実

出土したのは、いずれも1本の刺状の突起(角)である。小型なヒシ属と思われる。

(20)シソ属　*Perilla*　果実

倒卵形で表面には大きな浅い網目紋がある。長さ1.7～2.3mm、幅1.4～2.1mm程度。なお、長さ・幅共に1.0～1.2mm程度と小さなものをイヌコウジュ属, *Mosla*、長さ1.3～1.6mm、幅1.1～1.6mm程度で中間的なものや破片で大きさの分からないものをイヌコウジュ属またはシソ属, *Mosla* and/or *Perilla* とした。

(21)ナス属　*Solanum*　種子

扁平な楕円形～円形で一端が僅かに窪む。表面には細かい網目紋がある。長さ1.2～2.2mm程度。

(22)メロン仲間　*Cucunis melo* Linn.　種子

長さ3.4～5.5mm程度。試料は乾燥しているが、明らかに変形したものや状態の悪いものは少ないので、ほぼ本来の長さを保っていると思われる。いずれも藤下(1984)による6.0mm以下の小粒種子(雑草メロン型)である。

(23)ヒョウタン仲間　*Lagenaria siceraria* Stand1.　種子

長さ8.4～12.0mm程度であり、センナリヒョウタンのような小型の種子である。なお、E5貝中3Bの破片12点は、完形換算で2～3個分である。

5．考察

出土した分類群のうち、利用されていたと考えられるのは、栽培植物のモモ、イネ、キビ、ヒエ、アワ、アサ、シソ属、メロン仲間、ヒョウタン仲間、栽培種か野生種か不明であるが、イネ科、ササゲ属、ダイズの仲間である。栽培種以外では、ブドウ属、サルナシを含むマタタビ属、堅果類が炭化しており、利用されたものである可能性が高い。他では、ヤマモモ、コナラ属、クワ属、フユイチゴを含むキイチゴ属、サンショウ、ヒシ属などが主に食用として有用であるが、利用された明確な根拠はない。後藤(2004)によれば、岡山県内の弥生時代の遺跡では、イネ、ムギ類、雑穀としては、マメ類のみ(南溝手遺跡)か、イネとアワがセット(上東遺跡、津島遺跡)で出土する例がある。本遺跡では、イネ、アワ、マメ類(ササゲ属、ダイズの仲間)がセットで出土し、その他にキビ、ヒエ、イネ科も出土したことから、利用植物の多様性が窺われる。イネは多くの地点で出土し、最も多産するが、アワも比較的多くの地点で出土し、E5貝中3Bでは、イネを上回る程の出土個数である。これらのことから、周辺では、水田のみならず、畑作地もかなり展開されていた可能性が考えられる。

遺跡周辺の古植生は、ヤマモモ、アカガシ亜属の出土から、照葉樹林が成立していたと推定される。二次林要素のカラスザンショウを普通に含むことから、一部は人間の干渉を受けていた可能性がある。河川内には、抽水～湿地性のウキヤガラ、ホタルイ属、サナエタデ近似種、ボントクタデ近似種、ヤナギタデ、浮葉植物のヒシ属、タカサブロウなどが生育していたと推定される。あるいは、河川周辺にこれらが生育する水湿地が存在し、水田にしばしば雑草として生育するタカサブロウの多産およびイネ未炭化籾の随伴から、水田が存在していた可能性もある。また、河川周辺には、幾分乾き気味の

場所も存在し、蔓性のカナムグラ、クワクサ、イヌタデ近似種、シロザ近似種、ヒユ属、エノキグサ、イヌコウジュ属、オナモミなどが生育していたであろう。これらは、人間の攪乱を受ける場所に生育する分類群であり、人間活動の影響を強く受ける場が存在していたと推定される。例えば、路傍や畑地であり、上記した雑穀などが栽培されていたのかもしれない。

6．おわりに

本遺跡で利用されていたのは、モモ、ブドウ属、サルナシを含むマタタビ属、堅果類、イネ、キビ、ヒエ、アワ、イネ科、アサ、ササゲ属、ダイズの仲間、シソ属、メロン仲間、ヒョウタン仲間と多様であった。

遺跡周辺には、ヤマモモ、アカガシ亜属から成る照葉樹林が成立しており、一部は人間の干渉を受け、カラスザンショウなどが生育していた。河川内ないし河川周辺には、ホタルイ属、ヤナギタデ、ヒシ属、タカサブロウなどが生育しており、水田が存在していた可能性も考えられた。また、アワなどが栽培される畑地が存在していた可能性も考えられ、そのような場所にカナムグラ、クワクサ、シロザ近似種などが生育していた。

引用文献

後藤直(2004)植物質食料—弥生時代と無文土器時代農耕の比較のために—.東アジア先史時代における生業の地域間比較研究.平成12年度～15年度科学研究費補助金基盤研究(B)(2)研究成果報告書,57-161,東京大学大学院人文社会系研究科考古学研究室.

藤下典之(1984)出土遺体よりみたウリ科植物の種類と変遷とその利用法.古文化財に関する保存科学と人文・自然科学—総括報告書,638-654,同朋社.

表1　大型植物化石出土一覧表

数字は個数、（　）内は半分ないし破片の数を示す

分類群・部位		E5貝中	E5貝中	F6貝中Ⅰ	F6貝中Ⅰ	F6貝下Ⅰ	F5貝下Ⅲ	F6貝下Ⅲ
		3B	5B		Sec1⑯			
ヤマモモ	核					1(2)		(1)
コナラ属アカガシ亜属	幼果							1
コナラ属	果実	(4)		(15)	(3)	(6)		(3)
ブナ科	果実	(8)						
クワ属	種子	3						
モモ	核			3(2)		1(5)		
	炭化核			1	1			1(1)
フユイチゴ	核	1						
キイチゴ属	核	15(1)						
サンショウ	種子	2		8(2)		2(1)		
イヌザンショウ	種子			2		2		
カラスザンショウ	種子	5		1		3(3)		1(5)
	炭化？種子	1						
ブドウ属	種子	3(19)		1(1)	(1)	1(5)	1(3)	2(17)
	炭化種子	2			3			2
サルナシ	炭化種子	3						
マタタビ属	炭化種子	1						
堅果類	炭化子葉など	(微量)				(1)		
不明	芽	19			1			3
	刺	2					1	2
イネ	未炭化穎	(2)						
	炭化胚乳	26(48)		10(1)	11(1)	6	1	14(4)
キビ	炭化胚乳	6						
ヒエ	炭化胚乳	1						
アワ	炭化胚乳	54			1	1		1
イネ科	炭化胚乳	1(4)						
スゲ属	果実	1						
ウキヤガラ	果実							1
ホタルイ属	果実	10				1		2
	炭化？果実					1		
カナムグラ	種子	17(101)	(3)					(4)
アサ	種子	22(12)	1(45)		2			1
クワクサ	果実	4						
カラムシ属	種子	5						
サナエタデ近似種	果実	22(1)						
ボントクタデ近似種	果実	6(3)						(2)
ヤナギタデ	果実	30(12)			(1)			
イヌタデ近似種	果実	8						
シロザ近似種	種子	6(2)						
ヒユ属	種子	1(1)						
ナデシコ科	種子	1						
ヘビイチゴ属、オランダイチゴ属、またはキジムシロ属	核	1						
ササゲ属	炭化種子							1
ダイズの仲間	炭化種子	1						
カタバミ属	種子	13(6)						
エノキグサ	種子	3	1					
ヒシ属	果実				(1)	(1)		
セリ科	果実	1(2)						
シソ属	果実	17(9)			1	1		1
イヌコウジュ属	果実	35						
イヌコウジュ属またはシソ属	果実	150(57)				1		
シソ科	果実	2						
ナス属	種子	72(9)						
メロン仲間	種子	12(15)			9(1)	2(4)		3
ヒョウタン仲間	種子	(12)		1(1)	1(1)	(2)		1(6)
タカサブロウ	果実	31(7)						
オナモミ	果実							1(1)
キク科	果実	1						
	虫えい							1
	菌核	7						
	痂のう？	19						



図版1　出土した大型植物化石（スケールは1mm）

1.ヤマモモ、核　2.コナラ属アカガシ亜属、幼果　3.コナラ属、果実　4.クワ属、種子　5.フユイチゴ、核　6.キイチゴ属、核　7.サンショウ、種子　8.カラスザンショウ、種子　9.カラスザンショウ、炭化?種子　10.モモ、核　11.モモ、炭化核　12.ブドウ属、炭化種子　13.サルナシ、炭化種子　14～17.イネ、炭化胚乳　18,19キビ、炭化胚乳（E5貝中3B:4～6,8,9,13～15,18,19/F6貝中Ⅰ:3,10,11/F6（Sec1）貝中Ⅰ⑯:12,16,17/F6貝下Ⅰ:7/F6貝下Ⅲ:1,2）

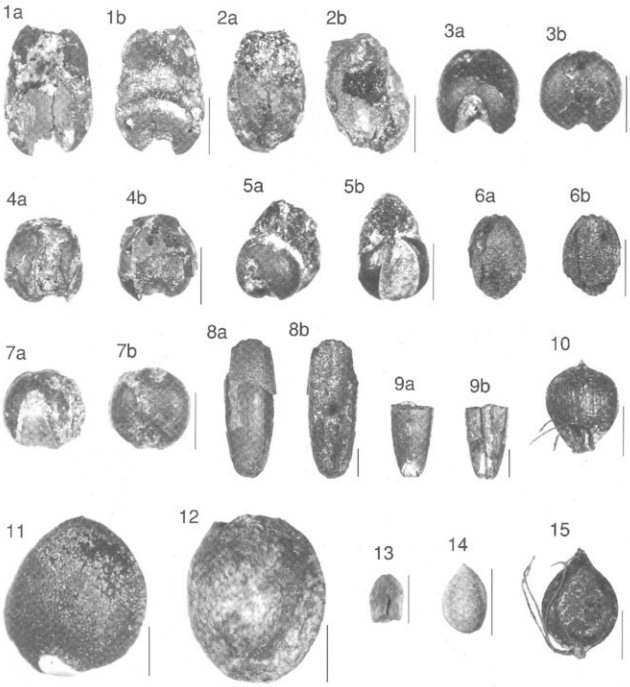

図版2　出土した大型植物化石（スケールは1㎜）

1.ヒエ、炭化胚乳　2～7.アワ、炭化胚乳（2,4～6は類付着）8,9.イネ科、炭化胚乳　10.ホタルイ属、果実　11.カナムグラ、種子　12.アサ、種子　13.クワクサ、果実　14.カラムシ属、種子　15.サナエタデ近似種、果実（E5貝中3B:1～6,8～15/F6貝中Ⅰ:7）



図版3　出土した大型植物化石（スケールは1㎜）

1.ヤナギタデ、果実　2.イヌタデ近似種、果実　3.シロザ近似種、種子　4.ササゲ属、炭化種子　5.ダイズの仲間、炭化種子　6.カタバミ属、種子　7.エノキグサ、種子　8.ヒシ属、果実　9.シソ属、果実　10.イヌコウジュ属、果実　11.ナス属、種子　12.ヒョウタン仲間、種子　13,14.メロン仲間、種子　15.タカサブロウ、果実　16.オナモミ、果実（E5貝中3B:1～3,5,6,9,10,11,15/E5貝中5B:7/F6（Sec1）貝中Ⅰ⑯:8,12～14/F6貝下Ⅲ:4,16）

岡山市埋蔵文化財センターご利用案内

所 在 地　〒703-8284　岡山市網浜834－1
（TEL:086-270-5066　FAX:086-270-5067）

公開時間　午前９時から午後４時30分まで

休 館 日　日曜日、国民の休日に関する法律に規定する休日、年末年始（12月29日～１月３日）

入 館 料　無料

交通案内　両備バス　「網浜中」下車、徒歩５分
岡山駅から
・新岡山港行（天満屋・新道経由、四軒屋経由、山陽学園・四軒屋経由）
・岡山ふれあいセンター行（四軒屋経由、山陽学園・四軒屋経由）
・桑野営業所行
・倉益南行

所要時間　岡山駅から約15分

ＵＲＬ　http://www.city.okayama.okayama.jp/kyouiku/maibun/

岡山市埋蔵文化財センター年報７
2006（平成18）年度

発行年　2008年３月31日
発　行　岡山市教育委員会
　　岡山市大供一丁目１番１号
編　集　岡山市埋蔵文化財センター
印　刷　山陽印刷株式会社

版権は、岡山市教育委員会に属する。