529

ＳＤ４５出土遺物(2)

581

Ｉ区北半部包含層出土遺物(1)

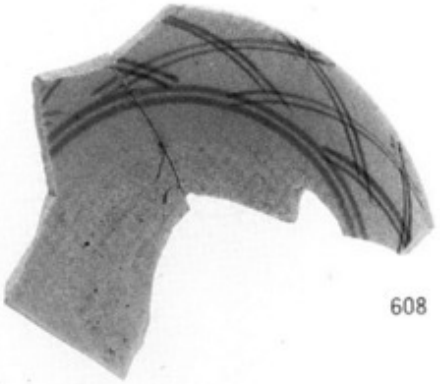

608



609



632

633



637



638

639

I 区北半部包含層出土遺物(2)

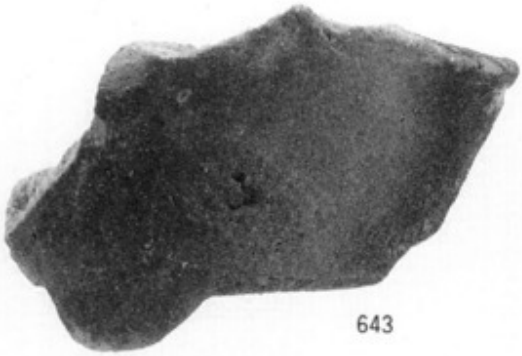

643

645

646

649

I 区北半部包含層出土遺物(3)

658

659



672

673

674

672

673



674

691

692

694

695

699

699

I 区北半部包含層出土遺物(5)

716



722



723

III区包含層出土遺物(1)

727

769

III区包含層出土遺物(2)

V区包含層出土遺物(1)

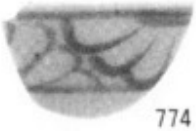
774

777


780

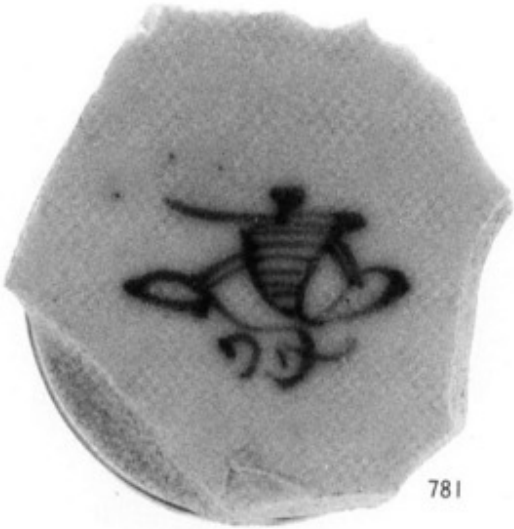
781


786


787

V区包含層出土遺物(2)

793

794

V 区包含層出土遺物(3)

804

803

811

812

814

包含層出土石器

報告書抄録

ふりがな	ぐんげでんだいいせき
書名	郡家田代遺跡
副書名	四国横断自動車道建設に伴う埋蔵文化財発掘調査報告
巻次	24
シリーズ名	
シリーズ番号	
編著者名	佐藤竜馬
編集機関	財団法人　香川県埋蔵文化財調査センター
所在地	〒761　香川県坂出市府中町南谷5001-4　Tel 0877-48-2191
発行機関名	香川県教育委員会・財団法人　香川県埋蔵文化財調査センター・日本道路公団
発行年月日	1996年10月31日

総頁数	目次等	本文	観察表	図版	写真枚数	挿図枚数	付図枚数
406頁	13頁	265頁	41頁	87頁	227枚	227枚	6枚

ふりがな 所収遺跡名	ふりがな 所在地	コード		北緯 °′″	東経 °′″	調査機関	調査面積 ㎡	調査原因
		市町	遺跡					
ぐんげでんだい 郡家田代	かがわけんまるがめし 香川県丸亀市 ぐんげちょう　でんだい 郡家町　田代			34度 15分 45秒	133度 49分 20秒	19880615～ 19890217	12,741	道路（四国横断道）建設に伴う事前調査

所収遺跡名	種別	主な時代	主な遺構	主な遺物	特記事項
郡家田代	集落遺跡	旧石器	石器集中部 落ち込み状遺構	ナイフ形石器 横長剥片石核	
		弥生前期	溝状遺構	弥生土器	
		弥生後期～古墳前期	掘立柱建物 溝状遺構 畝状遺構	古式土師器	
		古代	火葬墓 溝状遺構	骨蔵器 緑釉陶器・灰釉陶器	
		近世	掘立柱建物 土坑 石積み土坑 井戸状遺構 溝状遺構	肥前系陶磁器 備前系陶器 土師質土器 瓦質土器	

四国横断自動車道建設に伴う

埋蔵文化財発掘調査報告

第二十四冊

郡家田代遺跡

平成8年10月31日

編集　財団法人　香川県埋蔵文化財調査センター
〒762　香川県坂出市府中町南谷5001番の4
電話　(0877)48-2191

発行　香川県教育委員会
財団法人　香川県埋蔵文化財調査センター
日本道路公団

印刷　セキ株式会社

付図1　石器集中部1・石器平面分布・垂直分布

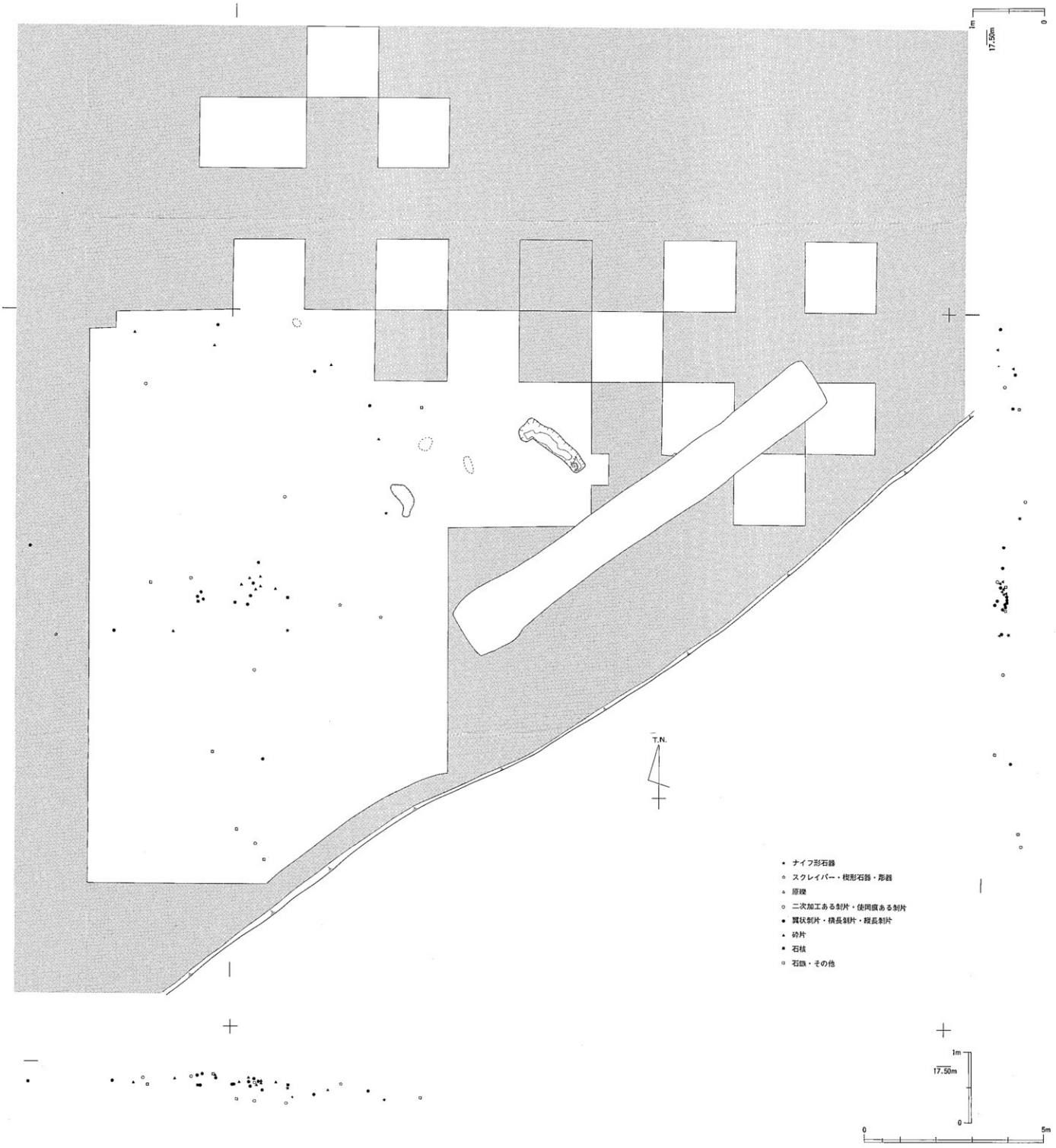

付図２　石器集中部１・石器平面分布・垂直分布（器種別）

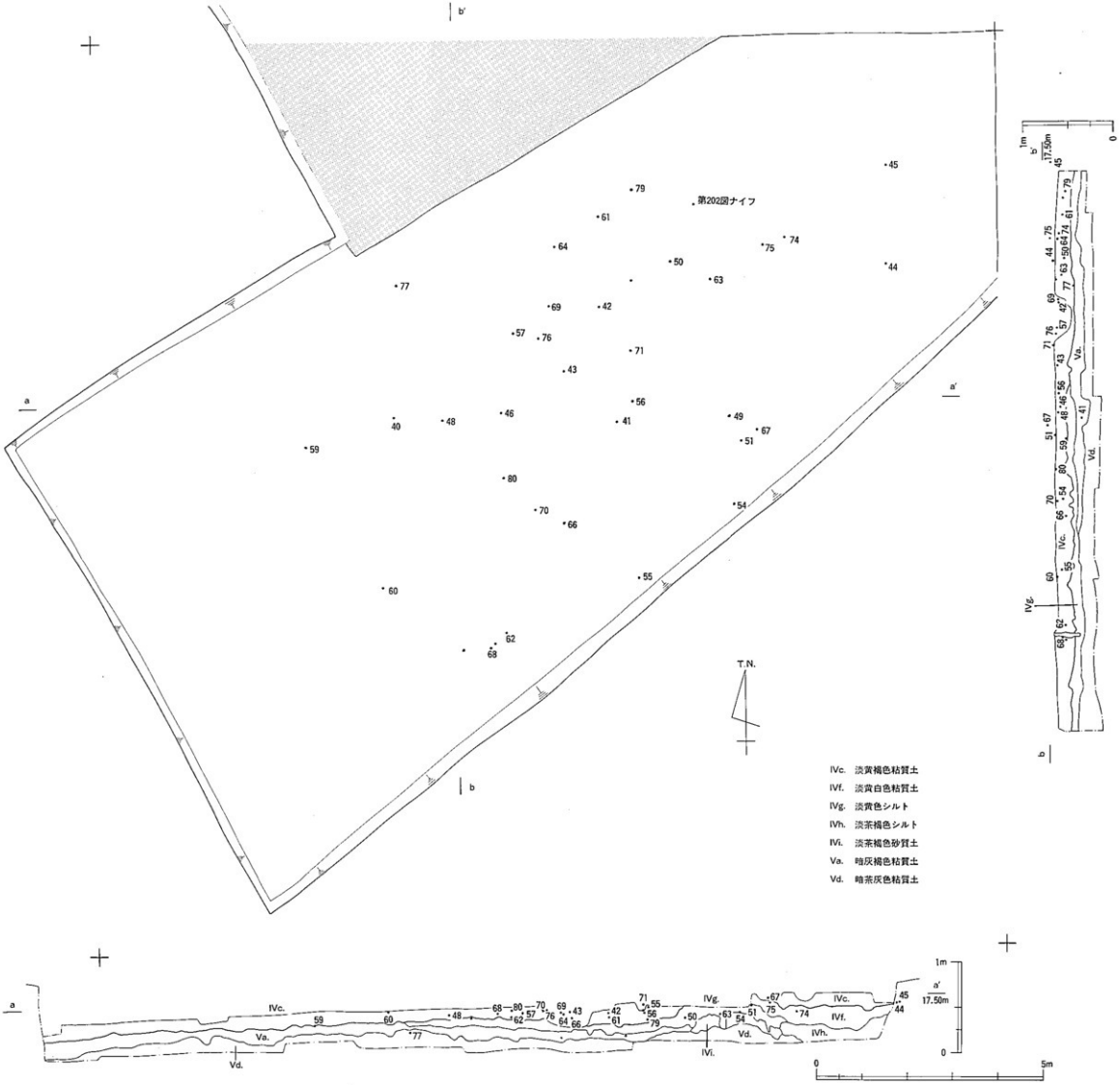

付図３　石器集中部２・石器平面分布・垂直分布

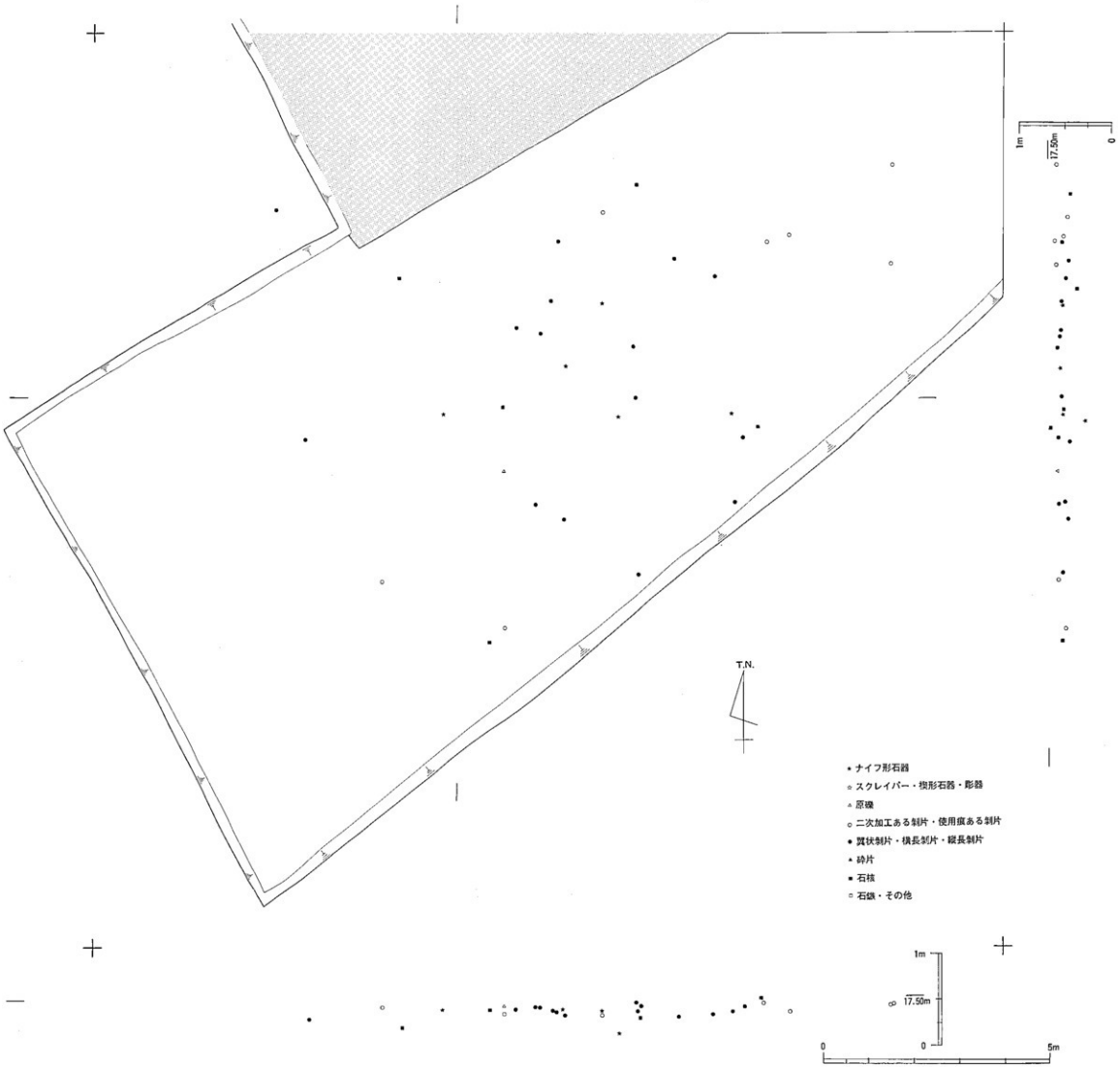

付図４　石器集中部２・石器平面分布・垂直分布（器種別）

付図５　郡家田代遺跡遺構配置図(1)

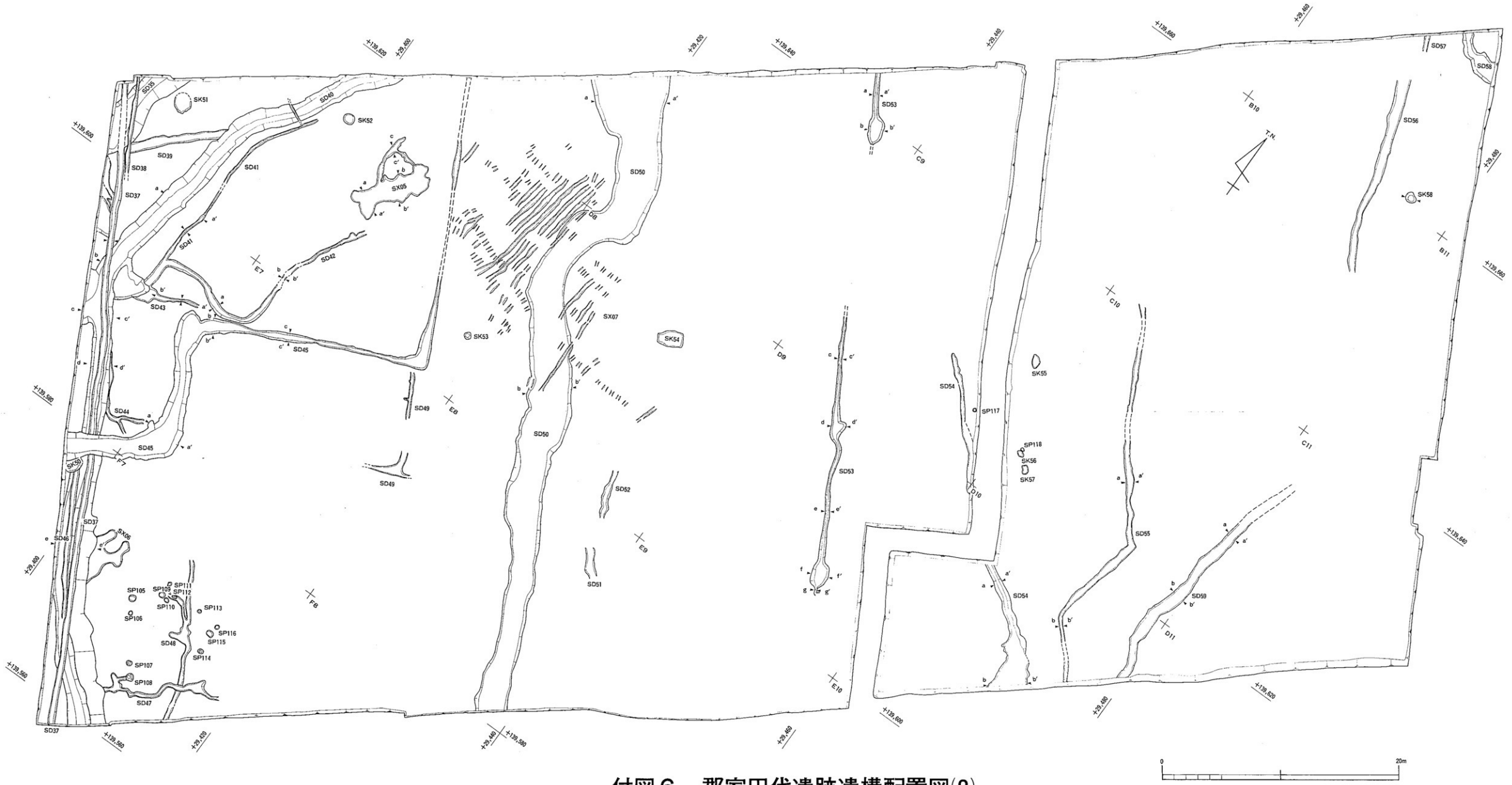

付図６　郡家田代遺跡遺構配置図(2)