図版14－1　2～4号墳墳丘（1号墳より）

図版14－2　2号墳南西斜面部の塊石群

図版15－1　2号墳第1主体部上の白色円礫群

図版15－2　白色円礫群，石室覆土，石室蓋石の状況

図版16－1　2号墳第1主体部盖石検出状況



図版16－2　第1主体部上面検出状況

図版17－1　第1主体部蓋石検出状況（南から）



図版17－2　第1主体部蓋石検出状況（東から）

図版18－1　第1主体部内の発掘風景



図版18－2　第1主体部残存部の状況

図版19－1　第1主体部棺床部の状況



図版19－2　第1主体部石室内遺物出土状況



図版20－1　第1主体部石積み墓壙（西から）

図版20－2　第1主体部石積み墓壙（東から）

図版21－1　石積み墓壙東壁及び床面の状況

図版21－2　石積み墓壙北壁石積み状況

図版22－1　石積み墓壙床面敷石除去後の状況

図版22－2　石積み墓壙北側の墳丘たちわり土層



図版23－1　2号墳第2主体部完掘状況



図版23－2　第3主体部壷棺検出状況



図版24－1　第３主体部壺棺とその埋設壙

図版24－2　壺棺埋設壙完掘状況

図版25－1　第4主体部及び壷口縁出土状況

図版25－2　第4主体部完掘状況

図版26－1　2号墳墳丘たちわり土層

図版26－2　2号墳墳丘たちわり土層

図版27－1　3号墳調査前の状況（東から）

図版27－2　2・3号墳調査前の状況（西から）



図版29－１　３号墳第１・第２主体部検出状況（西から）

図版29－２　３号墳第１・第２主体部検出状況（北から）

図版30－1　3号墳第1・第2主体部並列状況

図版30－2　第1主体部被覆粘土検出状況



図版31－1　第1主体部被覆粘土たちわり状況



図版31－2　3号墳第1・第2主体部



図版32－1　第1主体部蓋石検出状況（西から）



図版32－2　第1主体部蓋石検出状況（北から）

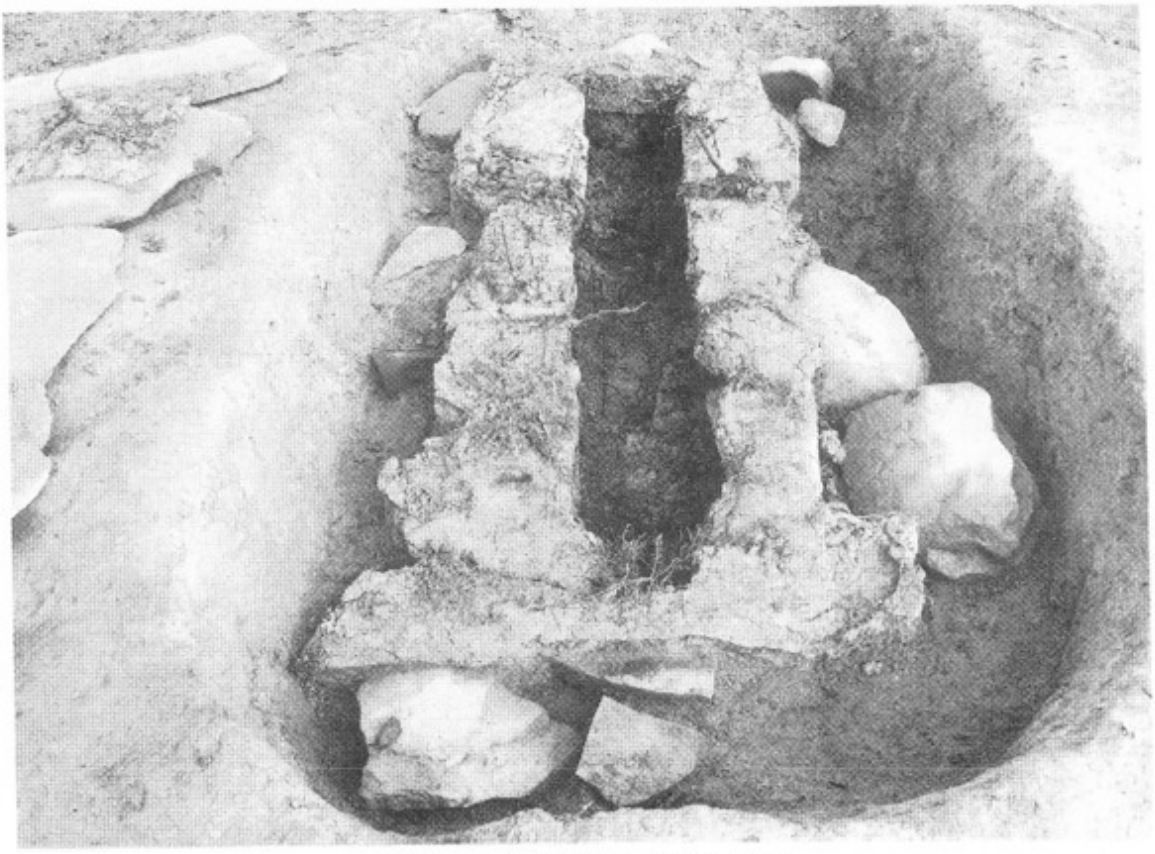

図版33－1　第1主体部蓋石下の密閉粘土



図版33－2　第1主体部壁体の状況（西から）

図版34－1　第1主体部壁体の状況（北から）



図版34－2　第1主体部基底石及び床面敷石



図版35－1　第1主体部墓壙（西から）

図版35－2　第1主体部墓壙（北から）

図版36－1　3号墳第2主体部検出状況



図版36－2　第1・第2主体部並列状況



図版37－1　第２主体部検出状況（石室埋土除去後）

図版37－2　第２主体部検出状況（南から）



図版38－1　第2主体部残存部



図版38－2　第2主体部墓壙（西から）



図版39－1　3号墳第3主体部検出状況

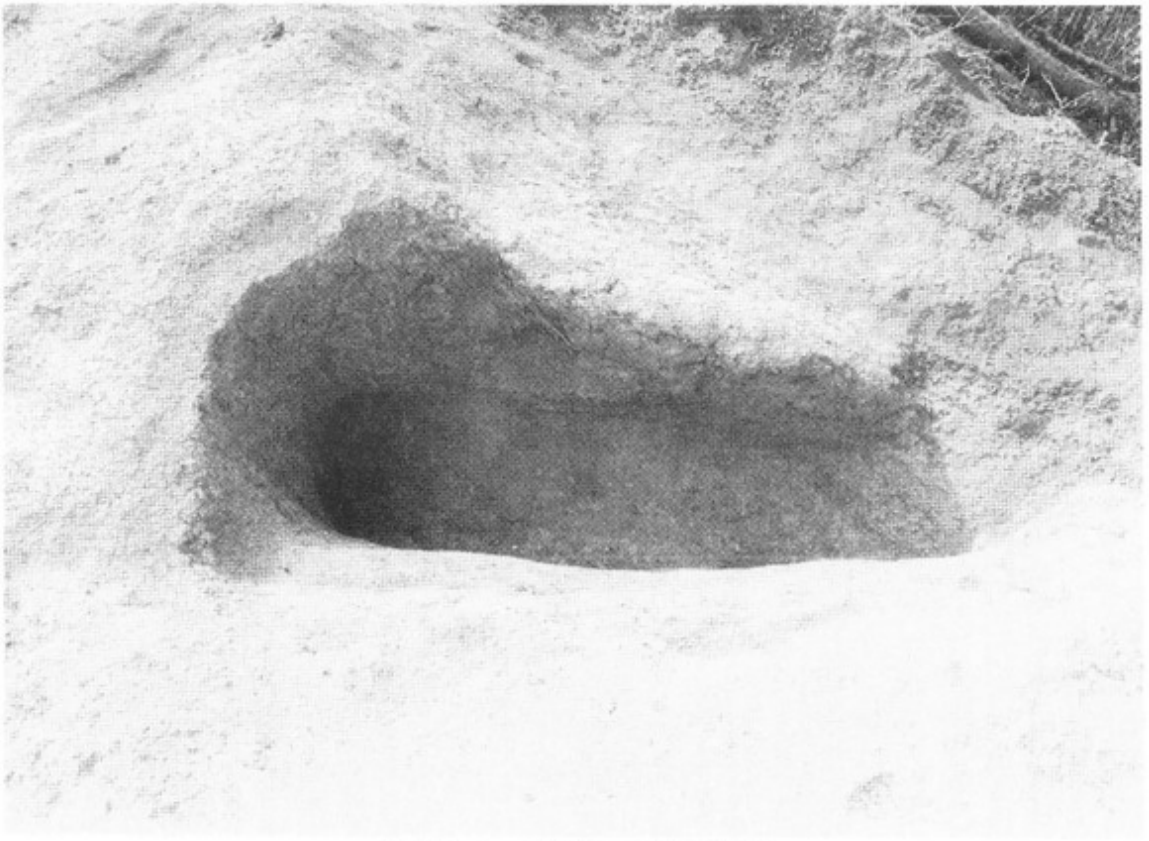

図版39－2　3号墳第3主体部完掘状況



図版40－1　3号墳南裾遺物出土状況

図版40－2　3号墳墳丘たちわり土層

図版41－1　3号墳南基底部付近の土層

図版41－2　3号墳前方部たちわり土層