図版82


721
722
711
712
716
717
718
719
720
723
724


721
722
711
712
716
717
718
719
720
723
724


714
727
728
729
730
731
743
744
745
746
747
748
749
750
751
752
753
754
755


714
727
728
729
730
731
743
744
745
746
747
748
749
750
751
754
755
752
753

図版84

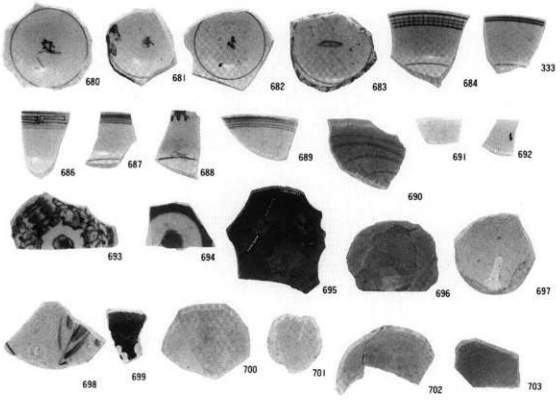
680
681
682
683
684
333
686
687
688
689
690
691
692
693
694
695
696
697
698
699
700
701
702
703


704
705
706
707
708
709
710
713
715

680
681
682
683
684
333
686
687
688
689
690
691
692
693
694
695
696
697
698
699
700
701
702
703

704
705
706
707
708
709
710
713
715

図版86

758
759
760
761
762
763
764
765
773
774
775
778
780
781
782
783
784
785
786
788
789
790
791
792

787
793
794
795
796
797
798
799
800
801
802
808
809
810
811
812
813
814
815
816
817
819


758
759
760
761
762
763
764
765
773
774
775
778
780
781
782
783
784
785
786
788
789
790
791
792


787
793
794
795
796
797
798
799
800
801
802
808
809
810
811
812
813
814
815
816
817
819

図版88

818

820

821

822

823

824

825

826

827

818

820

821

822

823

824

825

826

827

報告書抄録

ふりがな	くうこうあとちいせきさん
書名	空港跡地遺跡III
副書名	
巻次	
シリーズ名	空港跡地整備事業に伴う埋蔵文化財発掘調査報告
シリーズ番号	第3冊
編著者名	森下友子・白石　純
編集機関	財団法人香川県埋蔵文化財調査センター
所在地	〒762-0024香川県坂出市府中町南谷5001－4　TEL0877－48－2191
発行機関	香川県教育委員会・財団法人香川県埋蔵文化財調査センター・香川県土地開発公社
発行年月日	西暦1998年10月31日

総頁数	目次等	本文	観察表	図版	写真枚数	挿図枚数	付図枚数
364頁	27頁	217頁	25頁	95頁	218枚	290枚	1枚

ふりがな 所収遺跡名	ふりがな 所在地	コード 町	コード 遺跡	北緯	東経	調査期間	調査面積 ㎡	調査原因
空港跡地遺跡 くうこうあとちいせき	香川県高松市林町 かがわけんたかまつし はやしちょう	37201		34度11分29秒	134度4分30秒	1991.12～1994.3	20,205	空港跡地整備

所収遺跡名	種別	主な時代	主な遺跡	主な遺物	特記事項
空港跡地遺跡	集落	弥生時代前期	河川	弥生土器・石器	
		弥生時代後期	掘立柱建物・河川	弥生土器・石器	
		古墳時代中期	溝	須恵器	
		平安時代	掘立柱建物・溝・土坑	土師器・須恵器・黒色土器	
		鎌倉時代	掘立柱建物・溝・土坑	土師器・須恵器・黒色土器・中国産陶磁器	
		江戸時代以降	掘立柱建物・溝・土坑	国産陶磁器・中国産陶磁器・土師質土器・瓦質土器・木製品・石臼	

空港跡地整備事業に伴う
埋蔵文化財発掘調査報告　第３冊

空港跡地遺跡　Ⅲ

平成10年10月31日　発行

編集　財団法人香川県埋蔵文化財調査センター
〒762－0024 香川県坂出市府中町字南谷5001番の４
電話　(0877) 48－2191 (代表)

発行　香川県教育委員会
財団法人香川県埋蔵文化財調査センター
香川県土地開発公社

印刷　セキ株式会社

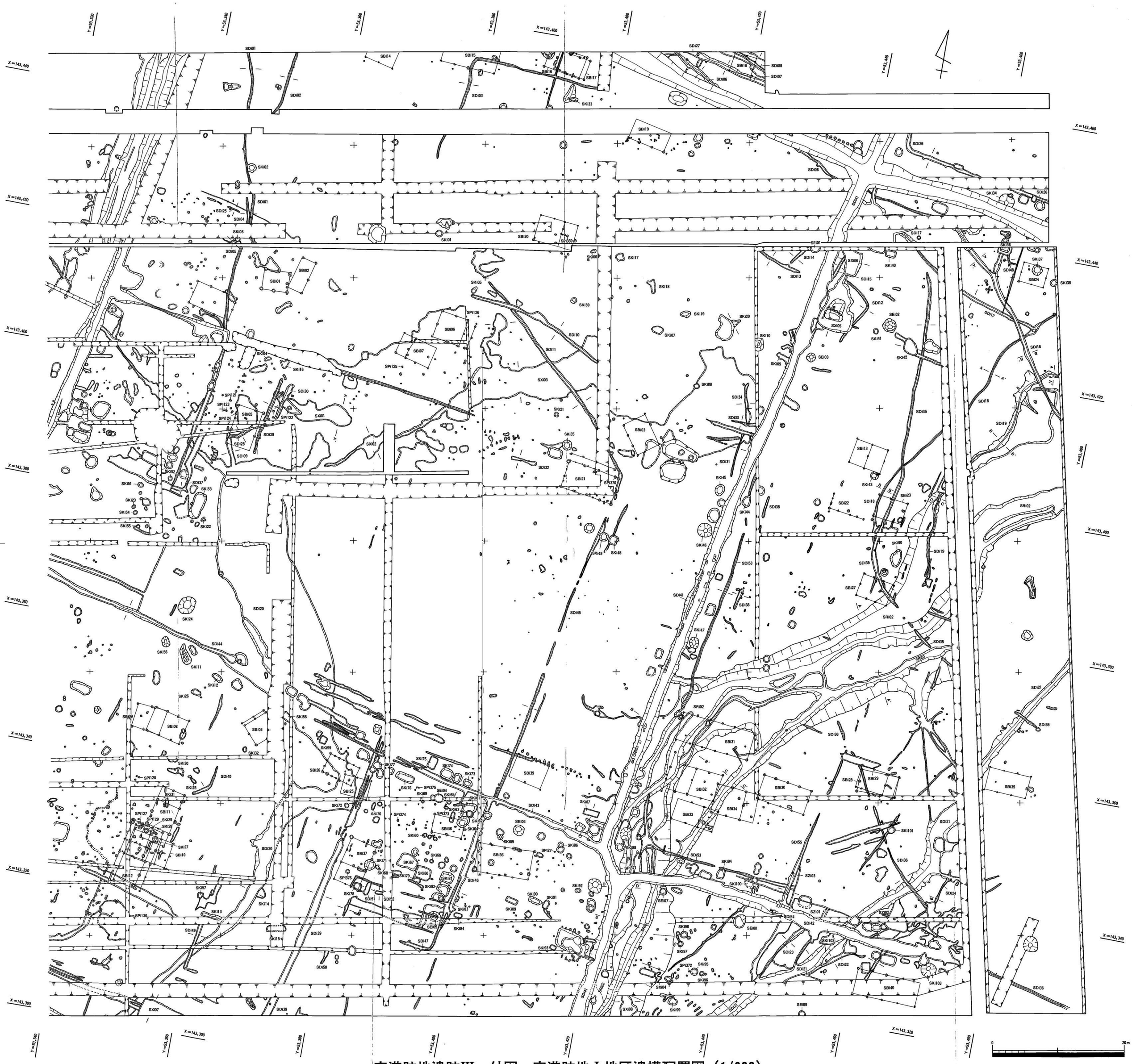

空港跡地遺跡Ⅲ　付図　空港跡地Ⅰ地区遺構配置図（1/200）