写　真　図　版



図版１　遺跡周辺の空中写真（1：3000　昭和51年３月５日撮影）



図版２　遺跡全景（１次調査）　上：南東上空より
下：東上空より



図版３　調査状況　上：１次調査南部地域
下：１次調査北部地域



図版４　上：第１号住居跡
下：鳥堆積土



図版5　第1号住居跡　上：カマド部分遺物出土状況
下：同カマド



図版6　第1号住居跡　上：カマド右側壁面
下：カマド周辺のピット



図版7　上：第2号住居跡
下：竈カマド



図版８　上：第３号住居跡
　　下：同堆積土



図版9　上：第3号生居跡
下：同カマド側方



図版10　上：第４号住居跡
　　下：第５号住居跡



図版11　上：第5号住居跡遺物出土状況（床面）
下：第6号住居跡確認状況





図版12　ニ：第６号住居跡堆積土
　　マ：第６号住居跡



図版13　第6号住居跡遺物出土状況　上：カマド部分
下：堆積土4層





図版14　第6号住居跡　上：カマドを側壁の芯
下：図



図版15　上：第6号住居跡カマド探方
下：第7号住居跡



図版16　上：第8号住居跡
下：同カマド



図版17　上：第9号生活跡
　　下：第10号生活跡



図版18　上：第11号住居跡
下：河カマド



図版19　上：第12号住居跡
下：鍋カマド



図版20　上：第13号住居跡
下：円カマド



図版21　上：SI'4号住居跡
下：同カマド



図版22　上：第15号住居跡
下：同カマド



図版23　上：第17号住居跡
　　下：竈カマド



図版24　上：第18号住居跡
下：同北辺のカマド

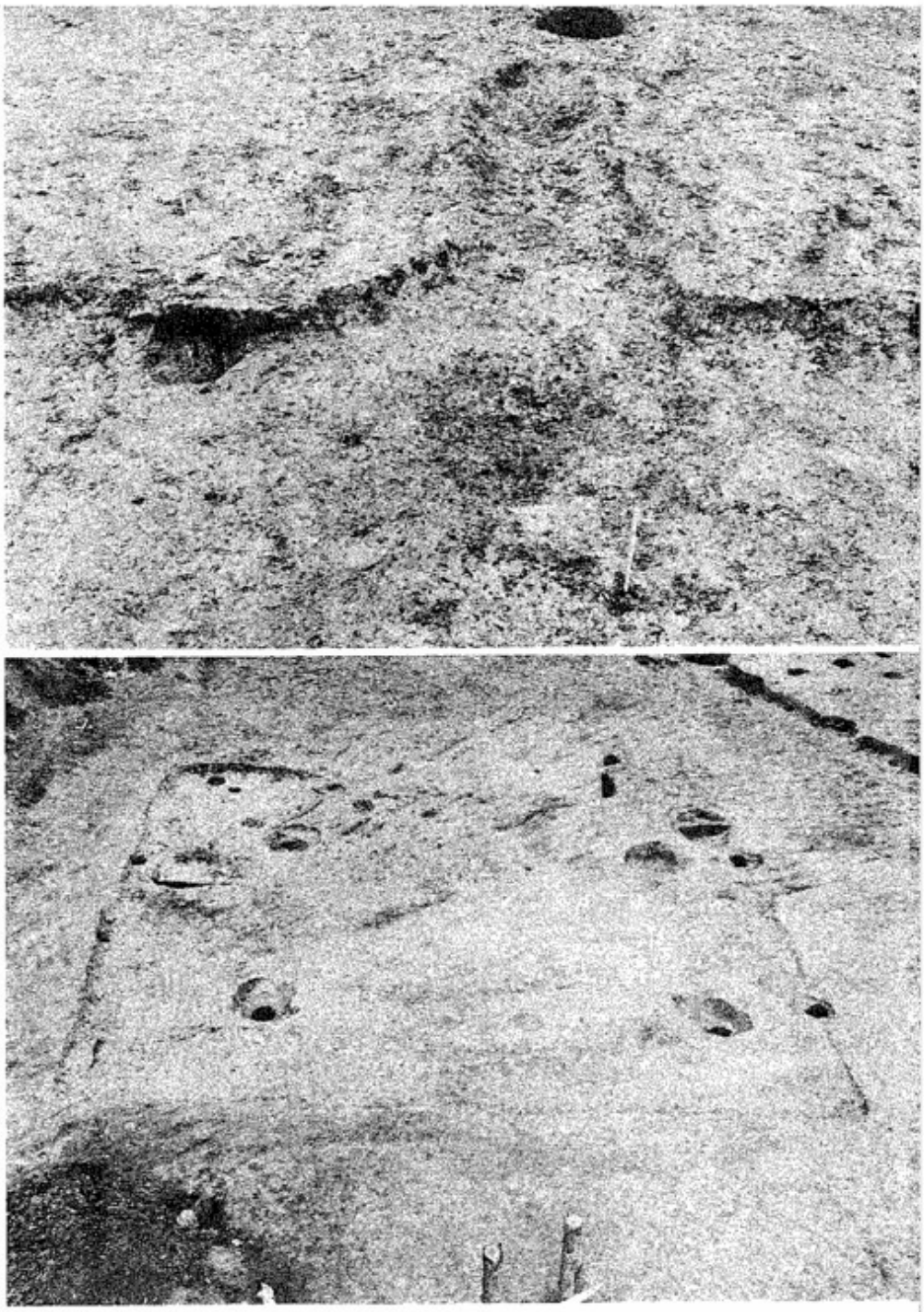

図版25　上：第18号住居跡東辺のカマド
下：第15号住居跡



図版26　上：第20号住居跡
下：竪カマド



図版27　上：第21号住居跡
　　下：同カマド

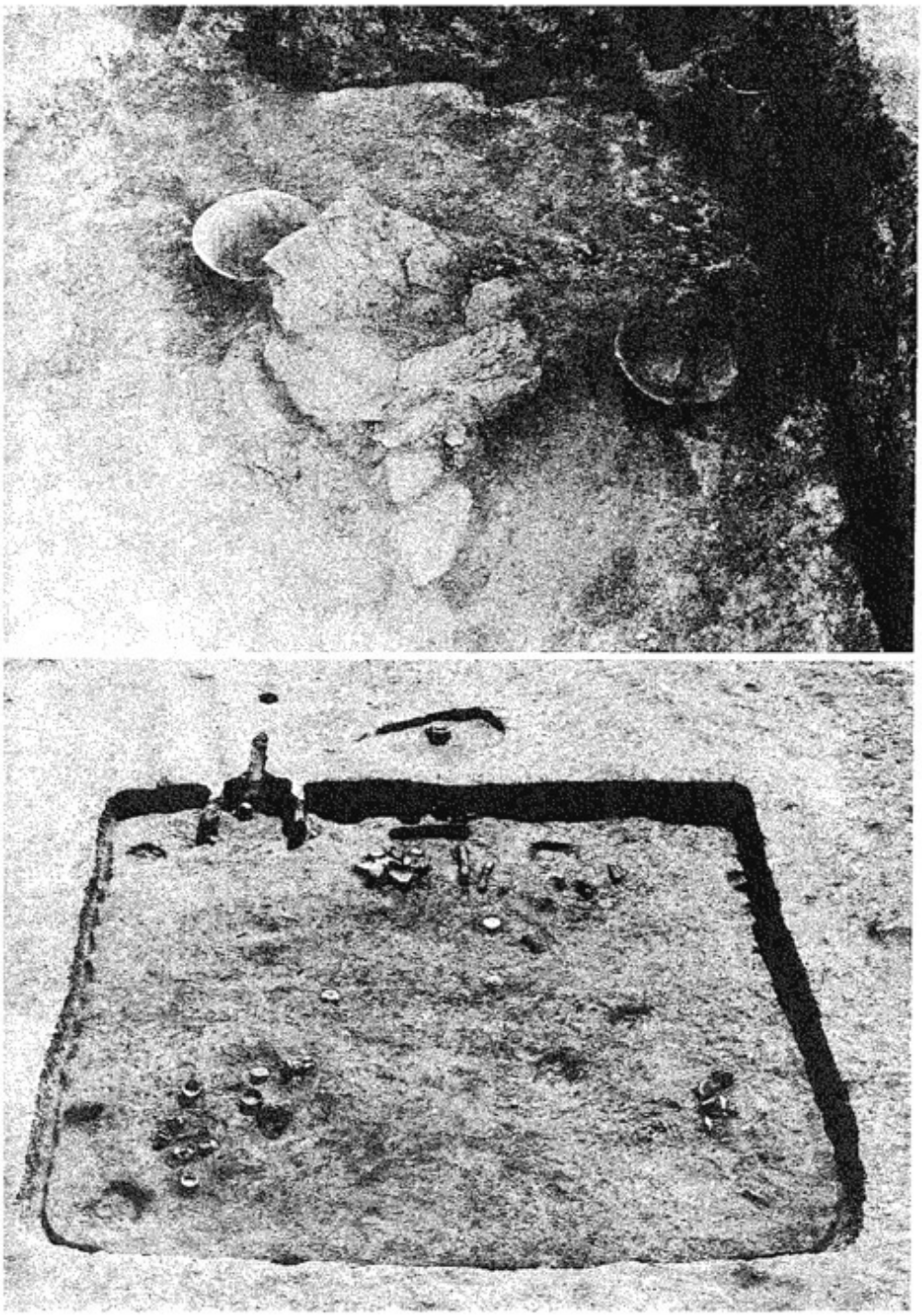

図版28　上：第21号住居跡遺物出土状況（A面）
下：第22号住居跡



図版29　上：第22号住居跡カマド
下：同遺物出土状況（床面）



図版30　上：第22号住居跡遺物出土状況（床下）
下：同



図版31　上：第24号住居跡
下：同カマド

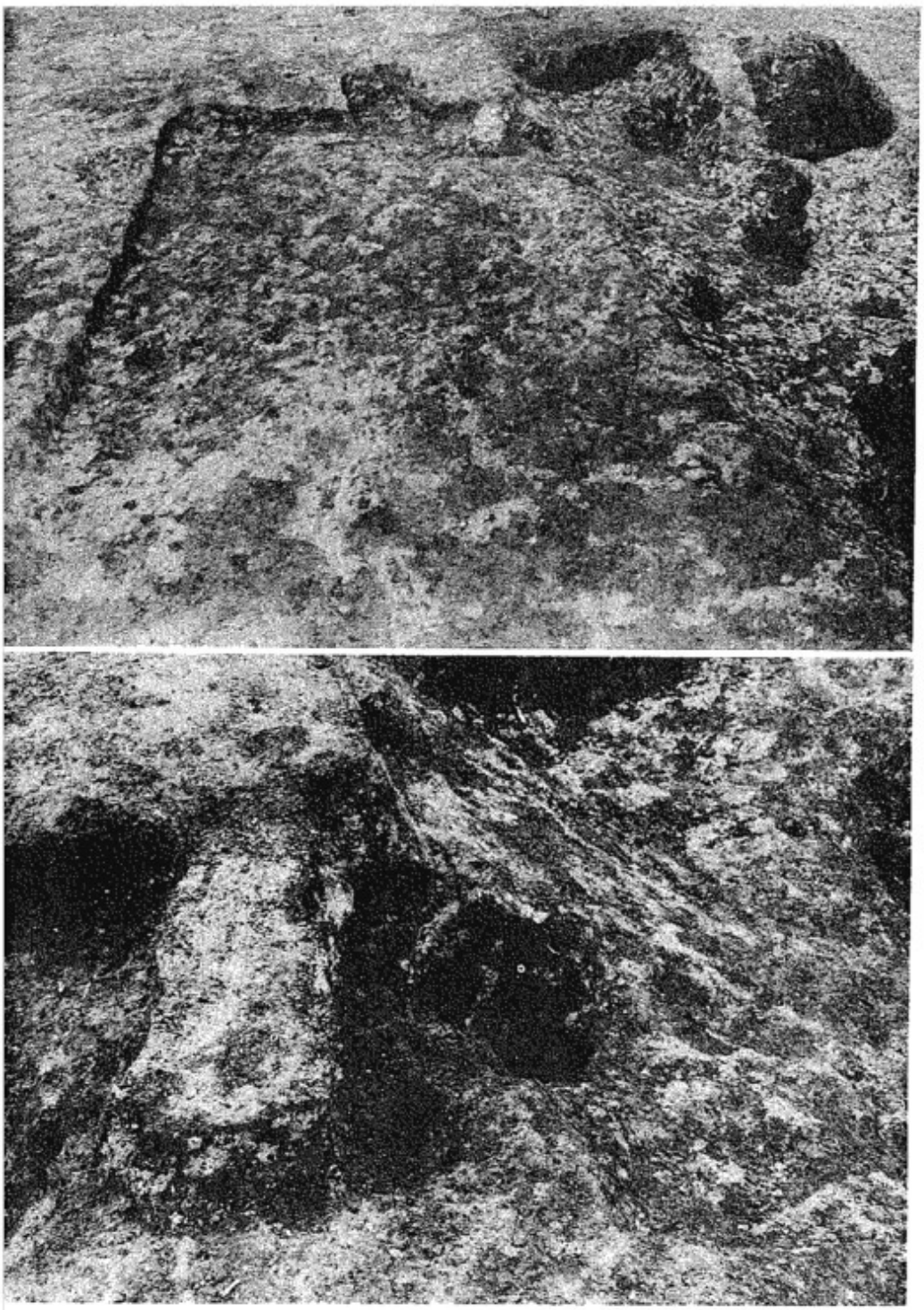

図版32　上：第25号住居跡
下：鍛カマド

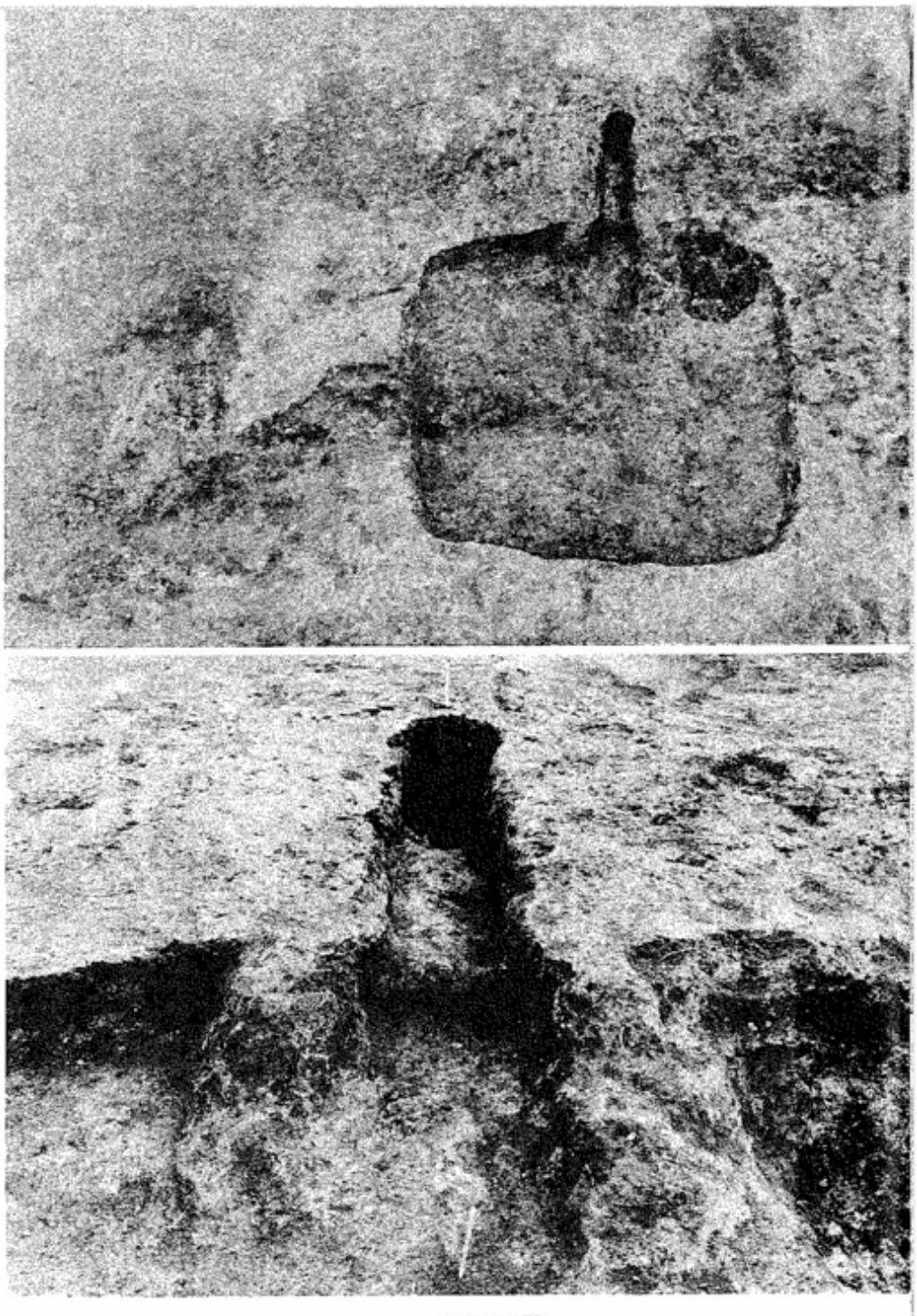

図版33　上：第25号住居跡
　　下：同カマド



図版34　上：第28号住居跡
　　下：竈カマド



図版35　上：弥29号住居跡
下：同カマド

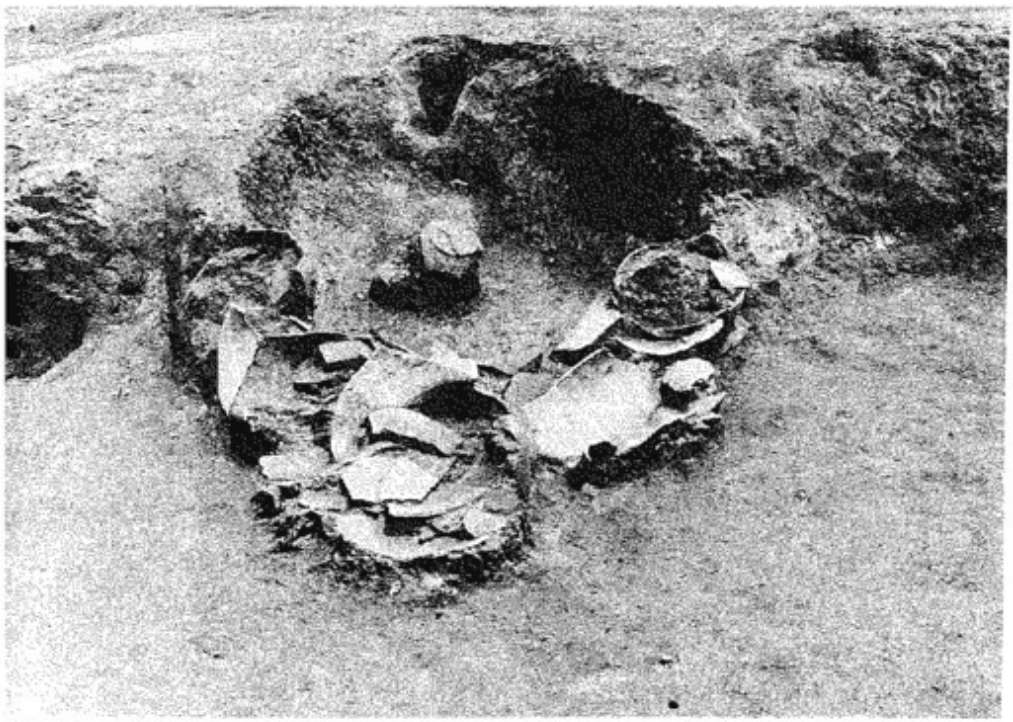



図版36　上：第29号住居跡カマド
下：同遺物出土状況（周溝部）



図版37　上：第30号住居跡
　　下：第32号住居跡



図版38　上：第33号住居跡
下：第34号住居跡



図版39　上：竪穴住居跡
　　下：同カマド

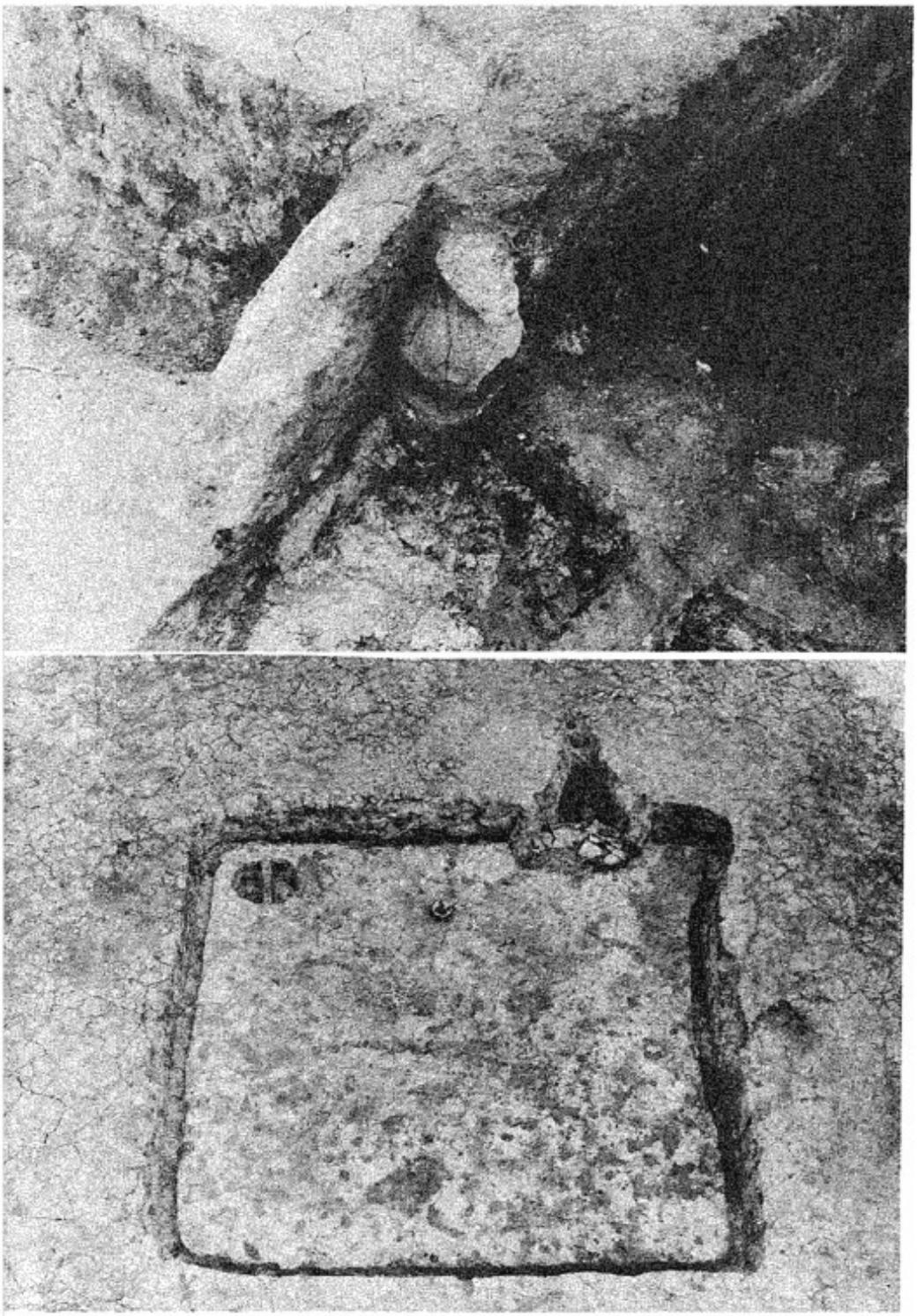

図版40　上：第35号竪穴状遺構の芯
下：第36号住居跡



図版41　上：第36号住居跡（床面下の孔及）
下：同遺物出土状況（ピット）



図版42　上：第37号住居跡
　　下：第39号住居跡



図版43　上：弥40号住居跡
　　下：周辺遺構



図版44　上：第40号住居跡カマド
下：第41号住居跡



図版45　上：第41号住居跡カマド
　　下：第42号住居跡

図版46　上：南東地区建物跡群（向こうは第6号住居跡）
下：同（奥側は第7号住居跡）



図版47　上：北東地区建物群
　　下：溝（二次調査東側地区）

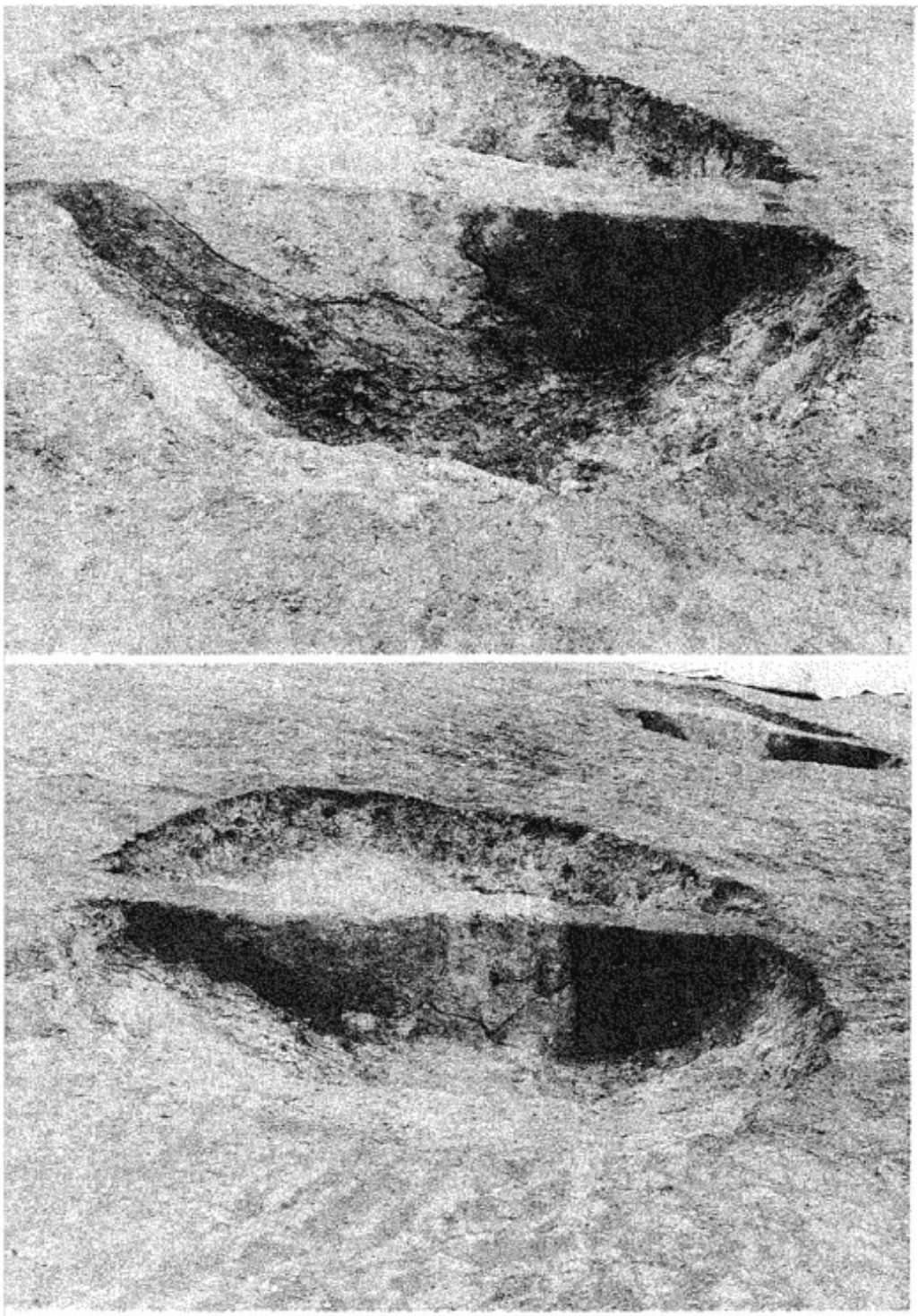

図版48　上：周旬木皮
下：周