

町内遺跡'00

——長野県北佐久郡御代田町内遺跡平成12年度発掘調査報告書——

2001

長野県御代田町教育委員会

町内遺跡'00

——長野県北佐久郡御代田町内遺跡平成12年度発掘調査報告書——

2001

長野県御代田町教育委員会

例 言

- 1 本書は、長野県北佐久郡御代田町の町内遺跡発掘調査報告書である。
- 2 調査は、平成12年度国庫補助事業として、調査担当者を堤 隆とし、御代田町教育委員会が実施した。
- 3 本書に掲載したのは、宮平遺跡と中金井遺跡群の2ヶ所の試掘調査・立会い報告である。
- 4 本調査および整理にかかわった調査員・作業員は以下のとおりである。
主任調査員：鳥居 亮
作 業 員：中込輝子、神蔵惇子、砂連尾恵美子、行田祐子
- 5 本書の執筆および編集は、御代田町教育委員会の責任のもとに、堤 隆がおこなった。

目 次

例 言

目 次

I 調査の概要	1
II 宮平遺跡	2
III 中金井遺跡群	12
抄 録	

Ⅰ 調査の概要

御代田町内では、平成11・12年度に実施された詳細分布調査により88個所が確認されている。

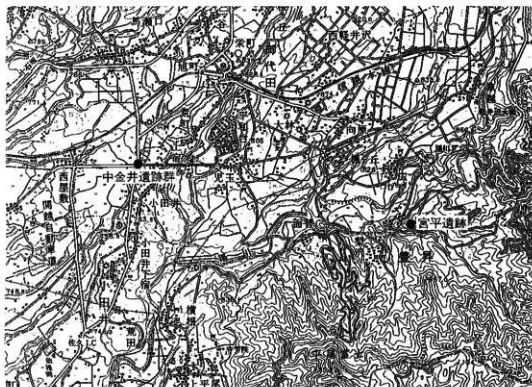
このうち本平成12年度には、国庫補助事業により、宮平遺跡で試掘確認調査、中金井遺跡群で立会い調査が実施された。

御代田町史跡である宮平遺跡は農地になっており、大型農機による深耕作のため遺跡の一部破壊も予想されるため、重要遺跡としての範囲・構造確認のための試掘調査を実施、堅穴住居址などを検出した。

中金井遺跡群は、県道改良工事のため立会い調査を実施したが、遺構・遺物等は検出されなかった。

第1表 平成12年度 国庫補助事業 町内遺跡発掘調査 調査遺跡一覧表

番号	遺跡名	住 所	調 査 原 因
1	宮平遺跡	御代田町大字豊昇字宮平	重要遺跡の範囲・構造の確認
2	中金井遺跡群	御代田町大字御代田字神明ほか	県道整備工事に伴う立会い



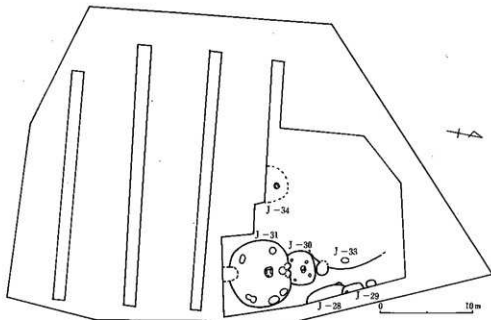
第1図 調査遺跡の位置 (1:50,000)

II 宮平遺跡

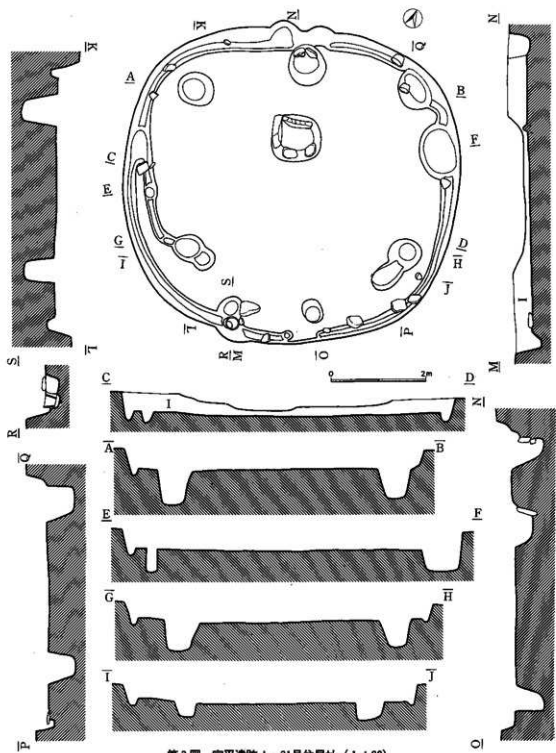
- 1 調査場所 長野県北佐久郡御代田町大字豊昇字宮平
- 2 調査期間 平成12年11月10日 ~ 平成12年12月8日
- 3 調査原因 開発(大型農機による)が予想される地域の遺跡の範囲・構造確認調査
- 4 調査概要と成果
縄文時代中期後半～後期の竪穴住居址7軒と土坑3基等、および多量の土器・石器類を検出。
遺構の範囲や密集度、遺物の分布状況など、遺跡の規模・構造を明かにすることができた。
検出された遺構については、第2～6図・第2表および図版1～14に示した。
- 5 なお、遺構番号については、1981年の調査の続き番号とした。

第2表 2000年の調査で検出された遺構数

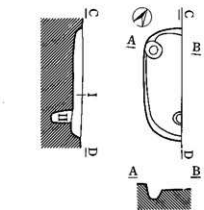
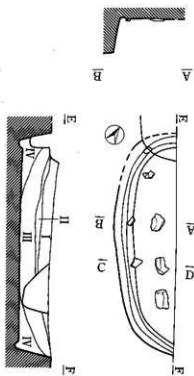
遺構名	住居址	土坑	配石	土器組み
件数	7軒	3基	3基	1基
No.	J-28～J-34	D-47・48・51	B-1～B-3	B-4



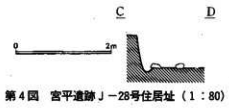
第2図 宮平遺跡2000年調査区全体図(1:400)



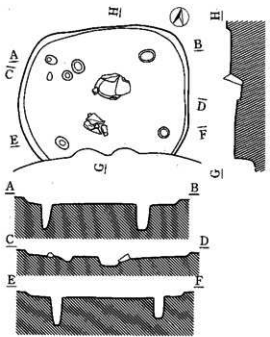
第3图 富平遗址J-31号住居址 (1:80)



第5图 宫平遺跡J-29号住居址 (1:80)



第4图 宫平遺跡J-28号住居址 (1:80)




第6图 宫平遺跡J-30号住居址 (1:80)



图版 1 宫平遺跡 J-28号住居址



图版 2 宫平遺跡 J-29号住居址



图版 3 宫平遺跡 J-30号住居址



图版 4 宫平遺跡 J-30号住居址炉




図版5 宮平遺跡J-31号住居址



図版6 宮平遺跡J-31号住居址炉



图版7 宫平遗址J-31号住居址埋甕



图版8 宫平遗址J-31号住居址砾石出土状态



図版9 宮平遺跡
J-31号住居址
調査風景




図版10 宮平遺跡
J-33号住居址



图版11 宫平遺跡J-34号住居址



图版12 宫平遺跡J-34号住居址



図版13 宮平遺跡
B-4 土器組み



図版14 宮平遺跡
調査区遠景

III 中金井遺跡群

- 1 調査場所 長野県北佐久郡御代田町大字御代田字神明
- 2 調査期日 平成13年1月26日
- 3 調査原因 佐久建設事務所による県道改良工事ともなう立会い調査
- 4 調査概要と成果

工事地区はすでに基盤層まで削平されており、遺構・遺物は検出されなかった。



図版15 中金井遺跡群立ち会い調査風景



図版16 中金井遺跡群の土層断面

報告書抄録

ふりがな	ちょうないいせき '00				
書名	町内遺跡 '00				
副書名					
巻次					
シリーズ名	御代田町埋蔵文化財発掘調査報告書				
シリーズ番号	第31集				
編著者名	境 隆				
編集機関	御代田町教育委員会				
所在地	〒389-0206 長野県北佐久郡御代田町大字御代田2464-2 TEL0267(32)3111				
発行年月日	2001年3月23日				
ふりがな 所収遺跡名	ふりがな 所在地	コード	調査期間	調査面積	調査原因
		市町村			
宮平遺跡	長野県北佐久郡 御代田町	1323	平成12年 11月10日～ 同年12月 8日	1,340㎡	試掘確認調査
中金井遺跡群	長野県北佐久郡 御代田町	1323	平成13年 1月26日	900㎡	試掘立会調査
所収遺跡名	種別	主な時代	主な遺構	主な遺物	特記事項
宮平遺跡	集落址	縄文中期・後期	竪穴住居址 7軒	深鉢・打製石斧 磨製石斧	
中金井遺跡群	散布地	中世	検出されず	検出されず	

御代田町の埋蔵文化財発掘調査報告書

- 第1集 御代田町教育委員会 1975 「馬瀬口下原古墳群」
第2集 御代田町教育委員会 1985 「野火付遺跡」
第3集 御代田町教育委員会 1985 「宮平遺跡—遺構編—」
第4集 御代田町教育委員会 1986 「大沼遺跡」
第5集 御代田町教育委員会 1987 「前田遺跡」
第6集 御代田町教育委員会 1988 「十二遺跡」
第7集 御代田町教育委員会 1989 「根岸遺跡」
第8集 御代田町教育委員会 1989 「広畑遺跡」
第9集 御代田町教育委員会 1990 「壱原II遺跡」
第10集 御代田町教育委員会 1991 「川原田・城之腰遺跡発掘調査概要報告書」
第11集 御代田町教育委員会 1992 「城之腰遺跡」
第12集 御代田町教育委員会 1992 「細田・塚田・下荒田遺跡発掘調査概要報告書」
第13集 御代田町教育委員会 1993 「川原田遺跡—平安・中世編—」
第14集 御代田町教育委員会 1993 「細田遺跡」
第15集 御代田町教育委員会 1993 「滝沢調査概要報告書」
第16集 御代田町教育委員会 1993 「西駒込・東二ツ石・湯玉遺跡」
第17集 御代田町教育委員会 1994 「下弥堂遺跡」
第18集 御代田町教育委員会 1994 「塚田遺跡」
第19集 御代田町教育委員会 1994 「前藤部・壱原II・清水平・上屋敷・湯玉遺跡」
第20集 御代田町教育委員会 1995 「下荒田遺跡」
第21集 御代田町教育委員会 1995 「東荒神・下大宮・関屋・中屋原遺跡」
第22集 御代田町教育委員会 1997 「川原田遺跡」
第23集 御代田町教育委員会 1997 「滝沢遺跡」
第24集 御代田町教育委員会 1998 「めがね塚1号古墳」
第25集 御代田町教育委員会 1998 「町内遺跡'97」
第26集 御代田町教育委員会 1999 「前藤部遺跡」
第27集 御代田町教育委員会 1999 「町内遺跡'98」
第28集 御代田町教育委員会 2000 「宮平遺跡」
第29集 御代田町教育委員会 2000 「町内遺跡'99」
第30集 御代田町教育委員会 2001 「御代田町遺跡地図」
第31集 御代田町教育委員会 2001 「町内遺跡'00」

町内遺跡 '00

—長野県北佐久郡御代田町内遺跡平成12年度発掘調査報告書—

2001年3月23日 発行

編集 長野県御代田町教育委員会
発行 長野県御代田町教育委員会
印刷 ほおずき書籍株式会社
