

上信越自動車道埋蔵文化財発掘調査報告書 27

—更埴市内その6—

こうしよくじょうり やしろ
更埴条里遺跡・屋代遺跡群

おおざかい くぼがわら
(含む大境遺跡・窪河原遺跡)

—古代2・中世・近世編—

図 版

2000.3

日 本 道 路 公 団
長 野 県 教 育 委 員 会
長 野 県 埋 蔵 文 化 財 セ ン タ ー

上信越自動車道埋蔵文化財発掘調査報告書 27

—更埴市内その6—

こうしよくじょうり やしる
更埴条里遺跡・屋代遺跡群

おむごかい くぼがわら
(含む大境遺跡・窪河原遺跡)

—古代2・中世・近世編—

図 版

2000.3

日 本 道 路 公 団
長 野 県 教 育 委 員 会
長 野 県 埋 蔵 文 化 財 セ ン タ ー

图 版 目 次

图版 1	地区设定图	图版27	更埭条里遗址 I 地区集落遗构剖付图 (古代 2)
图版 2	基本土层图 (1)	7	
图版 3	基本上层图 (2)	图版28	更埭条里遗址 I 地区集落遗构剖付图 (古代 2)
图版 4	Ⅲ-2层上面検出遺構分布图 (古代 2) 1 (更埭条里遗址 H 地区)	8	
图版 5	Ⅲ-2层上面検出遺構分布图 (古代 2) 2 (更埭条里遗址 I 地区)	图版29	更埭条里遗址 I 地区集落遗构剖付图 (古代 2)
图版 6	Ⅲ-2层上面検出遺構分布图 (古代 2) 3 (更埭条里遗址 J 地区)	9	
图版 7	Ⅲ-2层上面検出遺構分布图 (古代 2) 4 (更埭条里遗址 K 地区)	图版30	更埭条里遗址 I 地区集落遗构断面图 (古代 2)
图版 8	Ⅲ-2层上面検出遺構分布图 (古代 2) 5 (屋代遗跡群①a~①b区)	3	
图版 9	Ⅲ-2层上面検出遺構分布图 (古代 2) 6 (屋代遗跡群①f~①b区)	图版31	更埭条里遗址 I 地区集落遗构剖付图 (古代 2)
图版10	Ⅲ-2层上面検出遺構分布图 (古代 2) 7 (屋代遗跡群②c~②i 区)	10	
图版11	Ⅲ-2层上面検出遺構分布图 (古代 2) 8 (屋代遗跡群②h~②a区)	图版32	更埭条里遗址 I 地区集落遗构剖付图 (古代 2)
图版12	Ⅲ-2层上面検出遺構分布图 (古代 2) 9 (屋代遗跡群③a~③b区)	11	
图版13	Ⅲ-2层上面検出遺構分布图 (古代 2) 10 (屋代遗跡群③b~③b区)	图版33	更埭条里遗址 J 地区集落遗构剖付图 (古代 2)
图版14	Ⅲ-2层上面検出遺構分布图 (古代 2) 11 (屋代遗跡群④a~④c区)	1	
图版15	Ⅲ-2层上面検出遺構分布图 (古代 2) 12 (屋代遗跡群④c~④b区)	图版34	更埭条里遗址 J 地区集落遗构剖付图 (古代 2)
图版16	遺構分布图对应断面图 (古代 2) 1 (更埭条里遗址 I 地区~屋代遗跡群①a区)	2	
图版17	遺構分布图对应断面图 (古代 2) 2 (屋代遗跡群①a区)	图版35	更埭条里遗址 J 地区集落遗构剖付图 (古代 2)
图版18	更埭条里遗址 H 地区集落遗构剖付图 (古代 2)	3	
图版19	更埭条里遗址 I 地区集落遗构剖付图 (古代 2)	图版36	更埭条里遗址 I 地区集落遗构断面图 (古代 2)
1		4 · J 地区集落遗构断面图 (古代 2)	
图版20	更埭条里遗址 I 地区集落遗构剖付图 (古代 2)	图版37	更埭条里遗址 K 地区集落遗构剖付图 (古代 2)
2		1	
图版21	更埭条里遗址 I 地区集落遗构剖付图 (古代 2)	图版38	更埭条里遗址 K 地区集落遗构剖付图 (古代 2)
3		2	
图版22	更埭条里遗址 I 地区集落遗构剖付图 (古代 2)	图版39	更埭条里遗址 K 地区集落遗构剖付图 (古代 2)
4		3	
图版23	更埭条里遗址 H 地区集落遗构断面图 (古代 2)	图版40	更埭条里遗址 K 地区集落遗构剖付图 (古代 2)
· I 地区集落遗构断面图 (古代 2) 1		4	
图版24	更埭条里遗址 I 地区集落遗构断面图 (古代 2)	图版41	更埭条里遗址 K 地区集落遗构剖付图 (古代 2)
2		5	
图版25	更埭条里遗址 I 地区集落遗构剖付图 (古代 2)	图版42	更埭条里遗址 K 地区集落遗构剖付图 (古代 2)
5		6	
图版26	更埭条里遗址 I 地区集落遗构剖付图 (古代 2)	图版43	更埭条里遗址 K 地区集落遗构断面图 (古代 2)
6		1	
		图版44	更埭条里遗址 K 地区集落遗构断面图 (古代 2)
		2	
		图版45	更埭条里遗址 K 地区集落遗构剖付图 (古代 2)
		7	
		图版46	更埭条里遗址 K 地区集落遗构剖付图 (古代 2)
		8	
		图版47	更埭条里遗址 K 地区集落遗构剖付图 (古代 2)
		9	
		图版48	屋代遗跡群①区集落遗构剖付图 (古代 2) 1
		图版49	屋代遗跡群①区集落遗构剖付图 (古代 2) 2
		图版50	屋代遗跡群①区集落遗构剖付图 (古代 2) 3
		图版51	屋代遗跡群②区集落遗构剖付图 (古代 2) 4
		图版52	屋代遗跡群②区集落遗构剖付图 (古代 2) 5
		图版53	屋代遗跡群③区集落遗构剖付图 (古代 2) 6

- 図版54 更埴条里遺跡K地区集落遺構断面図(古代2) 3 層代遺跡群①区集落遺構断面図(古代2) 1
- 図版55 層代遺跡群①区集落遺構断面図(古代2) 2
- 図版56 層代遺跡群①区集落遺構制付図(古代2) 7
- 図版57 層代遺跡群①区集落遺構制付図(古代2) 8
- 図版58 層代遺跡群①区集落遺構制付図(古代2) 9
- 図版59 層代遺跡群①区集落遺構制付図(古代2) 10
- 図版60 層代遺跡群①区集落遺構制付図(古代2) 11
- 図版61 層代遺跡群①区集落遺構制付図(古代2) 12
- 図版62 層代遺跡群①区集落遺構制付図(古代2) 13
- 図版63 層代遺跡群①区集落遺構断面図(古代2) 3
- 図版64 層代遺跡群②区集落遺構制付図(古代2) 1
- 図版65 層代遺跡群②区集落遺構制付図(古代2) 2
- 図版66 層代遺跡群②区集落遺構制付図(古代2) 3
- 図版67 層代遺跡群②区集落遺構制付図(古代2) 4
- 図版68 層代遺跡群②区集落遺構制付図(古代2) 5
- 図版69 層代遺跡群②区集落遺構制付図(古代2) 6
- 図版70 層代遺跡群③b区集落遺構制付図(古代2) 1
- 図版71 層代遺跡群③b区集落遺構制付図(古代2) 2
- 図版72 層代遺跡群③b区集落遺構制付図(古代2) 3
- 図版73 層代遺跡群③b区集落遺構制付図(古代2) 4
- 図版74 層代遺跡群③区集落遺構制付図(古代2) 1
- 図版75 層代遺跡群④区集落遺構制付図(古代2) 2
- 図版76 層代遺跡群④区集落遺構制付図(古代2) 3
- 図版77 層代遺跡群②区集落遺構断面図(古代2)・③区集落遺構断面図(古代2) 1
- 図版78 層代遺跡群③区集落遺構断面図(古代2) 2・④区集落遺構断面図(古代2) 1
- 図版79 層代遺跡群④区集落遺構制付図(古代2) 4
- 図版80 層代遺跡群④区集落遺構制付図(古代2) 5
- 図版81 層代遺跡群④区集落遺構制付図(古代2) 6
- 図版82 層代遺跡群④区集落遺構制付図(古代2) 7
- 図版83 層代遺跡群④区集落遺構制付図(古代2) 8
- 図版84 層代遺跡群④区集落遺構断面図(古代2) 2
- 図版85 竪穴建物跡個別図(古代2) 1 (更埴条里遺跡H地区集落・I地区集落)
- 図版86 竪穴建物跡個別図(古代2) 2 (更埴条里遺跡I地区集落)
- 図版87 竪穴建物跡個別図(古代2) 3 (更埴条里遺跡I地区集落)
- 図版88 竪穴建物跡個別図(古代2) 4 (更埴条里遺跡I地区集落)
- 図版89 竪穴建物跡個別図(古代2) 5 (更埴条里遺跡I地区集落)
- 図版90 竪穴建物跡個別図(古代2) 6 (更埴条里遺跡J地区集落)
- 図版91 竪穴建物跡個別図(古代2) 7 (更埴条里遺跡J地区集落)
- 図版92 竪穴建物跡個別図(古代2) 8 (更埴条里遺跡J地区集落)
- 図版93 竪穴建物跡個別図(古代2) 9 (更埴条里遺跡K地区集落)
- 図版94 竪穴建物跡個別図(古代2) 10 (更埴条里遺跡K地区集落)
- 図版95 竪穴建物跡個別図(古代2) 11 (更埴条里遺跡K地区集落)
- 図版96 竪穴建物跡個別図(古代2) 12 (層代遺跡群①区集落)
- 図版97 竪穴建物跡個別図(古代2) 13 (層代遺跡群①区集落)
- 図版98 竪穴建物跡個別図(古代2) 14 (層代遺跡群①区集落)
- 図版99 竪穴建物跡個別図(古代2) 15 (層代遺跡群①区集落)
- 図版100 竪穴建物跡個別図(古代2) 16 (層代遺跡群①区集落・②区集落)
- 図版101 竪穴建物跡個別図(古代2) 17 (層代遺跡群②区集落)
- 図版102 竪穴建物跡個別図(古代2) 18 (層代遺跡群②区集落)
- 図版103 竪穴建物跡個別図(古代2) 19 (層代遺跡群②区集落)
- 図版104 竪穴建物跡個別図(古代2) 20 (層代遺跡群②区集落・③区集落)
- 図版105 竪穴建物跡個別図(古代2) 21 (層代遺跡群③b区集落)
- 図版106 竪穴建物跡個別図(古代2) 22 (層代遺跡群④区集落)
- 図版107 竪穴建物跡個別図(古代2) 23 (層代遺跡群④区集落)
- 図版108 掘立柱建物跡個別図(古代2) 1 (更埴条里遺跡I地区集落)
- 図版109 掘立柱建物跡個別図(古代2) 2 (更埴条里遺跡I地区集落)
- 図版110 掘立柱建物跡個別図(古代2) 3 (更埴条里遺跡I地区集落・K地区集落)
- 図版111 墓坑・井戸跡・その他の上坑個別図(古代2) (更埴条里遺跡I地区一層代遺跡群⑤区)
- 図版112 古代2の土器1 (更埴条里遺跡SB)
- 図版113 古代2の土器2 (更埴条里遺跡SB)
- 図版114 古代2の土器3 (更埴条里遺跡SB)
- 図版115 古代2の土器4 (更埴条里遺跡SB)
- 図版116 古代2の土器5 (更埴条里遺跡SB)
- 図版117 古代2の土器6 (更埴条里遺跡SB)
- 図版118 古代2の土器7 (更埴条里遺跡SB)
- 図版119 古代2の土器8 (更埴条里遺跡SB)
- 図版120 古代2の土器9 (更埴条里遺跡SB)
- 図版121 古代2の土器10 (更埴条里遺跡SB)
- 図版122 古代2の土器11 (更埴条里遺跡SB)
- 図版123 古代2の土器12 (更埴条里遺跡SB)
- 図版124 古代2の土器13 (更埴条里遺跡SB)
- 図版125 古代2の土器14 (更埴条里遺跡SB)
- 図版126 古代2の土器15 (更埴条里遺跡SB)
- 図版127 古代2の土器16 (更埴条里遺跡SB)

- 図版128 古代2の上器17 (更埴条里遺跡 S B)
- 図版129 古代2の上器18 (更埴条里遺跡 S B)
- 図版130 古代2の土器19 (更埴条里遺跡 S B)
- 図版131 古代2の土器20 (更埴条里遺跡 S B)
- 図版132 古代2の土器21 (更埴条里遺跡・屈代遺跡群 S B)
- 図版133 古代2の土器21 (屈代遺跡群 S B)
- 図版134 古代2の上器23 (屈代遺跡群 S B)
- 図版135 古代2の上器24 (屈代遺跡群 S B)
- 図版136 古代2の土器25 (屈代遺跡群 S B)
- 図版137 古代2の土器26 (屈代遺跡群 S B)
- 図版138 古代2の土器27 (屈代遺跡群 S B)
- 図版139 古代2の土器28 (屈代遺跡群 S B)
- 図版140 古代2の土器29 (屈代遺跡群 S B)
- 図版141 古代2の上器30 (屈代遺跡群 S B)
- 図版142 古代2の上器31 (屈代遺跡群 S B 更埴条里遺跡 S D)
- 図版143 古代2の土器32 (更埴条里遺跡 S D・S K 屈代遺跡群 S D・S D)
- 図版144 古代2の土器33 (更埴条里遺跡 S K)
- 図版145 古代2の土器34 (更埴条里遺跡 S K 屈代遺跡群 S K)
- 図版146 古代2の土器35 (屈代遺跡群 S K 更埴条里遺跡・屈代遺跡群包含層)
- 図版147 古代2の土製品 (瓦・土師ほか)
- 図版148 古代2の石器・石製品および木製品
- 図版149 古代2の銅・青銅製品、鉄、鉄製品1 (更埴条里遺跡・屈代遺跡群 S B ほか)
- 図版150 古代2の鉄製品2 (更埴条里遺跡・屈代遺跡群 S B)
- 図版151 古代2の鉄製品3 (屈代遺跡群 S B・更埴条里遺跡 S D)
- 図版152 古代2の鉄製品4 (屈代遺跡群 S D 更埴条里遺跡 S K 更埴条里遺跡・屈代遺跡群包含層)
- 図版153 古代2の鉄製品5 (屈代遺跡群包含層)
- 図版154 古代2の鉄生産関連遺物1 (屈代遺跡群 S B・S D)
- 図版155 古代2の鉄生産関連遺物2 (屈代遺跡群 S D 更埴条里遺跡・屈代遺跡群 S K)
- 図版156 Ⅲ-2層上面検出遺構分布図 (中世) 1 (更埴条里遺跡 K 地区)
- 図版157 Ⅲ-2層上面検出遺構分布図 (中世) 2 (屈代遺跡群 ①a~①e区)
- 図版158 Ⅲ-2層上面検出遺構分布図 (中世) 3 (屈代遺跡群 ①f~②b区)
- 図版159 Ⅲ-2層上面検出遺構分布図 (中世) 4 (屈代遺跡群 ②c~②i区)
- 図版160 Ⅲ-2層上面検出遺構分布図 (中世) 5 (屈代遺跡群 ②h~③a区)
- 図版161 Ⅲ-2層上面検出遺構分布図 (中世) 6 (屈代遺跡群 ③a~③b区)
- 図版162 Ⅲ-2層上面検出遺構分布図 (中世) 7 (屈代遺跡群 ③b~④b区)
- 図版163 Ⅲ-2層上面検出遺構分布図 (中世) 8 (屈代遺跡群 ④a~④e区)
- 図版164 Ⅲ-2層上面検出遺構分布図 (中世) 9 (屈代遺跡群 ④c~⑤b区)
- 図版165 Ⅲ-2層上面検出遺構分布図 (中世) 10 (屈代遺跡群 ⑤区)
- 図版166 窪河原遺跡検出遺構分布図 (中世) 1 (窪河原遺跡 H6区)
- 図版167 窪河原遺跡検出遺構分布図 (中世) 2 (窪河原遺跡 H6~H5区)
- 図版168 窪河原遺跡検出遺構分布図 (中世) 3 (窪河原遺跡 H5~H2区)
- 図版169 遺構分布図対応断面図 (中世) 1 (屈代遺跡群 ①~③a区)
- 図版170 遺構分布図対応断面図 (中世) 2 (屈代遺跡群 ③b~④b区)
- 図版171 窪河原遺跡 H2区遺物出土状況図 (中世)
- 図版172 更埴条里遺跡 K 地区集落遺構削付図 (中世) 1
- 図版173 更埴条里遺跡 K 地区集落遺構削付図 (中世) 2
- 図版174 更埴条里遺跡 K 地区集落遺構削付図 (中世) 3
- 図版175 更埴条里遺跡 K 地区集落遺構削付図 (中世) 4
- 図版176 更埴条里遺跡 K 地区集落遺構削付図 (中世) 5
- 図版177 更埴条里遺跡 K 地区集落遺構削付図 (中世) 6
- 図版178 更埴条里遺跡 K 地区集落遺構削付図 (中世) 7
- 図版179 更埴条里遺跡 K 地区集落遺構削付図 (中世) 8
- 図版180 更埴条里遺跡 K 地区集落遺構削付図 (中世) 8
- 図版181 更埴条里遺跡 K 地区集落遺構削付図 (中世) 9
- 図版182 更埴条里遺跡 K 地区集落遺構削付図 (中世) 10
- 図版183 更埴条里遺跡 K 地区集落遺構削付図 (中世) 11
- 図版184 更埴条里遺跡 K 地区集落遺構削付図 (中世) 12
- 図版185 屈代遺跡群 ①区集落遺構削付図 (中世) 1
- 図版186 屈代遺跡群 ①区集落遺構削付図 (中世) 2
- 図版187 屈代遺跡群 ①区集落遺構削付図 (中世) 3
- 図版188 屈代遺跡群 ①区集落遺構削付図 (中世) 4
- 図版189 屈代遺跡群 ①区集落遺構削付図 (中世) 1
- 図版190 屈代遺跡群 ①区集落遺構削付図 (中世) 5
- 図版191 屈代遺跡群 ①区集落遺構削付図 (中世) 6
- 図版192 屈代遺跡群 ①区集落遺構削付図 (中世) 7
- 図版193 屈代遺跡群 ①区集落遺構削付図 (中世) 8
- 図版194 屈代遺跡群 ①区集落遺構削付図 (中世) 9
- 図版195 屈代遺跡群 ①区集落遺構削付図 (中世) 2
- 図版196 屈代遺跡群 ①区集落遺構削付図 (中世) 3
- 図版197 屈代遺跡群 ①区集落遺構削付図 (中世) 10
- 図版198 屈代遺跡群 ①区集落遺構削付図 (中世) 11
- 図版199 屈代遺跡群 ①~⑥区集落遺構削付図 (中世) 1
- 図版200 屈代遺跡群 ①~⑥区集落遺構削付図 (中世) 2
- 図版201 屈代遺跡群 ①~⑥区集落遺構削付図 (中世) 3
- 図版202 屈代遺跡群 ①区集落遺構削付図 (中世) 4
- 図版203 屈代遺跡群 ①区集落遺構削付図 (中世) 5・④~⑤区集落遺構削付図 (中世) 1
- 図版204 屈代遺跡群 ①~⑥区集落遺構削付図 (中世) 4

- 图版205 原代遺跡群④~⑥区集落遺構断面図 (中世) 5
- 图版206 原代遺跡群④~⑥区集落遺構断面図 (中世) 2
- 图版207 原代遺跡群④~⑥区集落遺構断面図 (中世) 6
- 图版208 原代遺跡群④~⑥区集落遺構断面図 (中世) 7
- 图版209 原代遺跡群④~⑥区集落遺構断面図 (中世) 3
- 图版210 原代遺跡群④~⑥区集落遺構断面図 (中世) 8
- 图版211 原代遺跡群④~⑥区集落遺構断面図 (中世) 9
- 图版212 原代遺跡群④~⑥区集落遺構断面図 (中世) 10
- 图版213 原代遺跡群④~⑥区集落遺構断面図 (中世) 11
- 图版214 原代遺跡群④~⑥区集落遺構断面図 (中世) 4
- 图版215 原代遺跡群④~⑥区集落遺構断面図 (中世) 5
- 图版216 原代遺跡群④~⑥区集落遺構断面図 (中世) 12
- 图版217 原代遺跡群④~⑥区集落遺構断面図 (中世) 13
- 图版218 原代遺跡群④~⑥区集落遺構断面図 (中世) 6
- 图版219 原代遺跡群④~⑥区集落遺構断面図 (中世) 14
- 图版220 原代遺跡群④~⑥区集落遺構断面図 (中世) 15
- 图版221 原代遺跡群④~⑥区集落遺構断面図 (中世) 16
- 图版222 原代遺跡群④~⑥区集落遺構断面図 (中世) 7
- 图版223 原代遺跡群④~⑥区集落遺構断面図 (中世) 17
- 图版224 原代遺跡群④~⑥区集落遺構断面図 (中世) 18
- 图版225 原代遺跡群④~⑥区集落遺構断面図 (中世) 19
- 图版226 原代遺跡群④~⑥区集落遺構断面図 (中世) 20
- 图版227 原代遺跡群④~⑥区集落遺構断面図 (中世) 21
- 图版228 原代遺跡群④~⑥区集落遺構断面図 (中世) 22
- 图版229 原代遺跡群④~⑥区集落遺構断面図 (中世) 23
- 图版230 原代遺跡群④~⑥区集落遺構断面図 (中世) 8
- 图版231 原代遺跡群④~⑥区集落遺構断面図 (中世) 9
- 图版232 原代遺跡群④~⑥区集落遺構断面図 (中世) 24
- 图版233 原代遺跡群④~⑥区集落遺構断面図 (中世) 25
- 图版234 原代遺跡群④~⑥区集落遺構断面図 (中世) 26
- 图版235 原代遺跡群④~⑥区集落遺構断面図 (中世) 27
- 图版236 窪河原遺跡集落遺構断面図 (中世) 1
- 图版237 窪河原遺跡集落遺構断面図 (中世) 2
- 图版238 窪河原遺跡集落遺構断面図 (中世) 3
- 图版239 窪河原遺跡集落遺構断面図 (中世) 4
- 图版240 窪河原遺跡集落遺構断面図 (中世) 5
- 图版241 原代遺跡群④~⑥区集落遺構断面図 (中世) 10
- 图版242 原代遺跡群④~⑥区集落遺構断面図 (中世) 11
- 窪河原遺跡集落遺構断面図 (中世)
- 图版243 竪穴建物跡個別図 (中世) 1 (更埴条里遺跡K地区集落・原代遺跡群①区集落)
- 图版244 竪穴建物跡個別図 (中世) 2 (原代遺跡群①区集落)
- 图版245 竪穴建物跡個別図 (中世) 3 (原代遺跡群①区集落・原代遺跡群④~⑥区集落・窪河原遺跡集落)
- 图版246 竪立柱建物跡個別図 (中世) 1 (更埴条里遺跡K地区集落)
- 图版247 竪立柱建物跡個別図 (中世) 2 (更埴条里遺跡K地区集落)
- 图版248 竪立柱建物跡個別図 (中世) 3 (更埴条里遺跡K地区集落)
- 图版249 竪立柱建物跡個別図 (中世) 4 (更埴条里遺跡K地区集落)
- 图版250 竪立柱建物跡個別図 (中世) 5 (更埴条里遺跡K地区集落)
- 图版251 竪立柱建物跡個別図 (中世) 6 (更埴条里遺跡K地区集落・原代遺跡群①区集落)
- 图版252 竪立柱建物跡個別図 (中世) 7 (原代遺跡群①区集落)
- 图版253 竪立柱建物跡個別図 (中世) 8 (原代遺跡群①区集落)
- 图版254 竪立柱建物跡個別図 (中世) 9 (原代遺跡群①区集落)
- 图版255 竪立柱建物跡個別図 (中世) 10 (原代遺跡群①区集落)
- 图版256 竪立柱建物跡個別図 (中世) 11 (原代遺跡群①区集落)
- 图版257 竪立柱建物跡個別図 (中世) 12 (原代遺跡群①区集落)
- 图版258 竪立柱建物跡個別図 (中世) 13 (原代遺跡群①区集落)
- 图版259 竪立柱建物跡個別図 (中世) 14 (原代遺跡群①区集落・原代遺跡群④~⑥区集落)
- 图版260 竪立柱建物跡個別図 (中世) 15 (原代遺跡群④~⑥区集落)
- 图版261 竪立柱建物跡個別図 (中世) 16 (原代遺跡群④~⑥区集落)
- 图版262 竪立柱建物跡個別図 (中世) 17 (原代遺跡群④~⑥区集落)
- 图版263 竪立柱建物跡個別図 (中世) 18 (原代遺跡群④~⑥区集落)
- 图版264 墓坑・井戸跡・土坑個別図 (中世) 1 (更埴条里遺跡K地区集落)
- 图版265 墓坑・井戸跡・土坑個別図 (中世) 2 (更埴条里遺跡K地区集落・原代遺跡群①区集落)
- 图版266 墓坑・井戸跡・土坑個別図 (中世) 3 (原代遺跡群①区集落)
- 图版267 墓坑・井戸跡・土坑個別図 (中世) 4 (原代遺跡群①区集落・原代遺跡群④~⑥区集落)
- 图版268 墓坑・井戸跡・土坑個別図 (中世) 5 (原代遺跡群④~⑥区集落)
- 图版269 墓坑・井戸跡・土坑個別図 (中世) 6 (原代遺跡群④~⑥区集落・窪河原遺跡集落)
- 图版270 墓坑・井戸跡・土坑個別図 (中世) 7 (窪河原遺跡集落)
- 图版271 墓坑・井戸跡・土坑個別図 (中世) 8 (窪河原遺跡)
- 图版272 中世の焼物 1 (更埴条里遺跡・原代遺跡群・窪河原遺跡 S B 更埴条里遺跡・原代遺跡群 S D)
- 图版273 中世の焼物 2 (原代遺跡群 S D)
- 图版274 中世の焼物 3 (原代遺跡群・窪河原遺跡 S D 更埴条里遺跡 S K)
- 图版275 中世の焼物 4 (更埴条里遺跡・原代遺跡群 S K)

- 図版276 中世の焼物 5 (屋代遺跡群 S K・S X 窪河原遺跡 S K・S M 更埴条里遺跡包含層)
- 図版277 中世の焼物 6 (屋代遺跡群包含層・窪河原遺跡包含層) 中世の土製品 1 (土甕)
- 図版278 中世の石器・石製品、ガラス製品、骨角製品
- 図版279 中世の銅・青銅製品、銭
- 図版280 中世の鉄製品 1 (更埴条里遺跡・屋代遺跡群 S B 屋代遺跡群・窪河原遺跡 S D 更埴条里遺跡・屋代遺跡群 S K)
- 図版281 中世の鉄製品 2 (窪河原遺跡 S K 屋代遺跡群・窪河原遺跡包含層)
- 図版282 中世の鉄生産関連遺物 (屋代遺跡群 S K)
- 図版283 中世の木製品 1 (更埴条里遺跡 S K・屋代遺跡群 S D)
- 図版284 中世の木製品 2 (屋代遺跡群 S D・S K)
- 図版285 中世の木製品 3 (屋代遺跡群 S K)
- 図版286 中世の木製品 4 (屋代遺跡群 S K)
- 図版287 Ⅲ層上面検出遺構分布図 (近世) 1 (更埴条里遺跡 B 地区)
- 図版288 Ⅲ層上面検出遺構分布図 (近世) 2 (更埴条里遺跡 C 地区)
- 図版289 Ⅲ層上面検出遺構分布図 (近世) 3 (更埴条里遺跡 D 地区)
- 図版290 Ⅲ層上面検出遺構分布図 (近世) 4 (更埴条里遺跡 E 地区)
- 図版291 Ⅲ層上面検出遺構分布図 (近世) 5 (更埴条里遺跡 F 地区)
- 図版292 Ⅲ層上面検出遺構分布図 (近世) 6 (更埴条里遺跡 G 地区)
- 図版293 Ⅲ層上面検出遺構分布図 (近世) 7 (更埴条里遺跡 H 地区)
- 図版294 Ⅲ層上面検出遺構分布図 (近世) 8 (更埴条里遺跡 I 地区)
- 図版295 Ⅲ層上面検出遺構分布図 (近世) 9 (更埴条里遺跡 J 地区)
- 図版296 Ⅲ層上面検出遺構分布図 (近世) 10 (更埴条里遺跡 K 地区)
- 図版297 Ⅲ層上面検出遺構分布図 (近世) 11 (屋代遺跡群①a~①e区)
- 図版298 Ⅲ層上面検出遺構分布図 (近世) 12 (屋代遺跡群①f~②b区)
- 図版299 Ⅲ層上面検出遺構分布図 (近世) 13 (屋代遺跡群②c~②f区)
- 図版300 Ⅲ層上面検出遺構分布図 (近世) 14 (屋代遺跡群③a~③b区)
- 図版301 Ⅲ層上面検出遺構分布図 (近世) 15 (屋代遺跡群③b~④b区)
- 図版302 Ⅲ層上面検出遺構分布図 (近世) 16 (屋代遺跡群④a~④c区)
- 図版303 Ⅲ層上面検出遺構分布図 (近世) 17 (屋代遺跡群④c~⑤b区)
- 図版304 Ⅲ層上面検出遺構分布図 (近世) 18 (屋代遺跡群⑤a~⑥区)
- 図版305 窪河原遺跡トレンチ調査区内遺構分布図 (近世)
- 図版306 遺構分布図対応断面図 (近世)
- 図版307 Ⅲ層上面検出遺構個別図 (近世) 1 (更埴条里遺跡 B 地区 S K C 地区 S K)
- 図版308 Ⅲ層上面検出遺構個別図 (近世) 2 (更埴条里遺跡 C 地区 S K D 地区 S K F 地区 S K)
- 図版309 Ⅲ層上面検出遺構個別図 (近世) 3 (更埴条里遺跡 E 地区 S K F 地区 S K G 地区 S K)
- 図版310 Ⅲ層上面検出遺構個別図 (近世) 4 (更埴条里遺跡 H 地区 S K I 地区 S T・S K J 地区 S K 屋代遺跡群①区 S K ②区 S K)
- 図版311 Ⅲ層上面検出遺構個別図 (近世) 5 (屋代遺跡群②区 S K ⑥区 S K)
- 図版312 近世の焼物 1 (更埴条里遺跡・屋代遺跡群 S D)
- 図版313 近世の焼物 2 近世の銅・青銅製品、銭 (更埴条里遺跡・屋代遺跡群 S D 屋代遺跡群 S K 更埴条里遺跡・屋代遺跡群包含層)
- 図版314 近世の石製品 近世の木製品 (更埴条里遺跡 S D・S K 屋代遺跡群 S D)

写真図版目次

- P L 1 更埴条里遺跡 I 地区集落 1 (古代 2)
- P L 2 更埴条里遺跡 H 地区集落・I 地区集落 2 (古代 2)
- P L 3 更埴条里遺跡 I 地区集落 3 (古代 2)
- P L 4 更埴条里遺跡 J 地区集落 (古代 2)
- P L 5 更埴条里遺跡 K 地区集落 1 (古代 2)
- P L 6 更埴条里遺跡 K 地区集落 2 (古代 2)
- P L 7 屋代遺跡群①区集落 1 (古代 2)
- P L 8 屋代遺跡群①区集落 2 (古代 2)
- P L 9 屋代遺跡群②区集落 1 (古代 2)
- P L 10 屋代遺跡群②区集落 2 屋代遺跡群③b 区集落 1 (古代 2)
- P L 11 屋代遺跡群③b 区集落 2 屋代遺跡群④~⑥区集落 1 (古代 2)
- P L 12 屋代遺跡群④~⑥区集落 2 (古代 2)
- P L 13 古代 2 の土器 1
- P L 14 古代 2 の土器 2
- P L 15 古代 2 の土器 3
- P L 16 古代 2 の土器 4
- P L 17 古代 2 の土器 5
- P L 18 古代 2 の土器 6
- P L 19 古代 2 の石器・石製品および木製品
- P L 20 古代 2 の金属製品 1
- P L 21 古代 2 の金属製品 2

P L 22	古代 2 の金属製品 3		(中世)
P L 23	古代 2 の鍛冶遺構遺物	P L 36	中世の焼物 1
P L 24	更埴条里遺跡 K 地区集落 1 (中世)	P L 37	中世の焼物 2
P L 25	更埴条里遺跡 K 地区集落 2 (中世)	P L 38	中世の焼物 3
P L 26	厩代遺跡群①区集落 1 (中世)	P L 39	中世の石器・石製品、ガラス製品、骨角製品
P L 27	厩代遺跡群①区集落 2 (中世)	P L 40	中世の金属製品 1
P L 28	厩代遺跡群①区集落 3 (中世) 厩代遺跡群②区 中世面 ③区中世面 1	P L 41	中世の金属製品 2
P L 29	厩代遺跡群③区中世面 2 厩代遺跡群④～⑥区 集落 1 (中世)	P L 42	中世の金属製品 3 中世の鍛冶遺構遺物
P L 30	厩代遺跡群④～⑥区集落 2 (中世)	P L 43	中世の木製品 1
P L 31	厩代遺跡群④～⑥区集落 3 (中世)	P L 44	中世の木製品 2
P L 32	厩代遺跡群④～⑥区集落 4 窪河原遺跡 H 2 区 集落 1 H 5 区集落 1 (中世)	P L 45	近世の遺構 1
P L 33	窪河原遺跡 H 2 区集落 2 H 5 区集落 2 (中世)	P L 46	近世の遺構 2
P L 34	窪河原遺跡 H 5 区集落 3 (中世)	P L 47	近世の焼物 1
P L 35	窪河原遺跡 H 5 区集落 4 窪河原遺跡 H 6 区	P L 48	近世の焼物 2 近世の金属製品
		P L 49	近世の石製品・木製品 自然災害痕跡 1
		P L 50	自然災害痕跡 2

付 図 目 次

付図 1	更埴条里遺跡 厩代遺跡群 窪河原遺跡 全体 図・基本土層図	付図 3	厩代遺跡群 古代 2 の土器の消長 (9 世紀後半 ～11 世紀後半) 編年表 6 (編年概念表)
付図 2	厩代遺跡群 古代 2 の土器の消長 (9 世紀後半 ～11 世紀後半) 編年表 5		



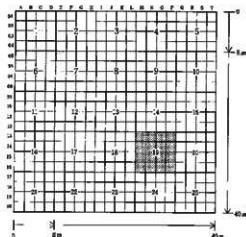
窪河原遺跡
 屈代遺跡群
 更埴余里遺跡

A 発掘調査対象範囲



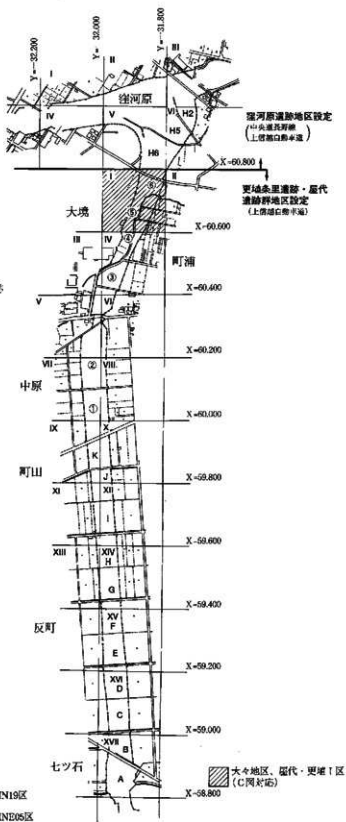
大地区 IN 区
 (D図参照)

C 大地区設定図



中地区 IN19区
 小地区 INE05区

D 中・小地区設定図



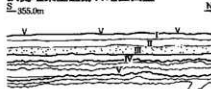
B 地区設定図

断面図作成地点


← 断面図作成方向
A-Eは河川



a. 更埴条里遺跡A地区西壁



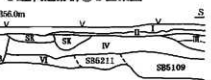
b. 更埴条里遺跡I地区北壁



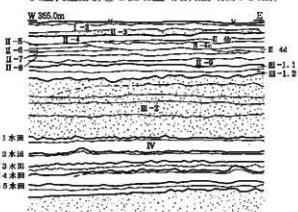
c. 屋代遺跡群①区西壁



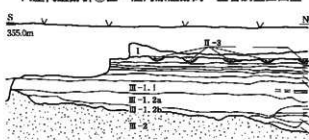
d. 屋代遺跡群⑤b区東壁



e. 屋代遺跡群⑥a区北壁 (I古代編) 付図6を改訂



f. 屋代遺跡群⑥区一窪川原遺跡間 立合調査区西壁



凡例>

II	= 全地区共通基本層名
III-U 6-1.2 a	= U6区層H6区
1	= II-1層のみ全地区共通の大区分
2a	= 当該地区特有の細別符

a. 更埴条里遺跡A地区西壁

- I-KA 現耕作土
- II-KA 灰黄褐 (10YR4/2) 粘性強、しまり有。上部で帯状に酸化鉄集積。植物遺体異人
- III-KA におい黄褐 (10YR4/3) 洪水砂

b. 更埴条里遺跡I地区北壁

- I-KI 現耕作土
- II-KI-1 黄 灰 (2.5Y4/1) 溶脱層、粘性有
- II-KI-2 酸化鉄集積層、粘性有
- II-KI-3 黒 褐 (2.5Y3/1) 砂質。溶脱層、下部に酸化鉄集積
- III-KI-1 暗 褐 (10YR3/3) 砂質。IV-1・V層土

c. 屋代遺跡群①区西壁

- I-Y1 現耕作土
- II-Y1 細砂~シルト、上層水田の酸化鉄分集積有
- III-Y1-1 黒 褐 (10YR2/2-2/3) 細砂。上層水田の酸化鉄分集積有
- III-2 におい黄褐 (10YR4/3) 砂 層

d. 屋代遺跡群⑤b区東壁

- I-Y5 現耕作土
- II-Y5 黒 褐 (10YR3/2) シルト~砂 粘性しまり無
- III-Y5 黒 褐 (10YR2/3) シルト~砂 粘性しまり無

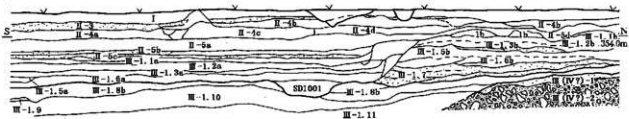
e. 屋代遺跡群⑥区北壁

- I-Y6-1 シルト 表土
- II-Y6-2 灰 (7.5Y4/1) シルト~細砂 溶脱層
- III-3 細砂 集積層 (現地I-2層)
- III-4 灰 (7.5Y1-1/1) シルト 溶脱層
- II-Y6-4b シルト~細砂 集積層
- II-Y6-4c 黄 灰 (2.5Y4/1-5/1) やや溶脱
- II-Y6-4d におい黄褐 (10YR5/3) やや集積が強い
- II-Y6-5 シルト~細砂 集積層
- II-Y6-6 灰 (5Y4/1) 溶脱層 上層水田の集積有
- II-Y6-7 シルト~細砂 集積層
- II-Y6-8 暗灰黄~オリーブ褐 (2.5Y5/2-4/3) 細砂~中粒砂。上層水田の酸化鉄分集積有
- II-Y6-9 暗灰黄 (2.5Y5/2) 細砂~粗砂
- III-Y6-1.1 黒 褐 (10YR2/3) 中粒 II層との境が最も黒色~細粒化する。黄褐土ブロック散在
- III-Y6-1.2 暗 褐 (10YR2/3) 中粒~粗粒。一部黒色化。上部に酸化鉄分集積有
- III-2 細部はP17図6参照

f. 屋代遺跡群⑥区一窪川原遺跡間 立合調査区西壁

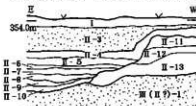
- 表土、
- II-3 灰オリーブ (5Y3/3) 中粒砂
 - II-4 溶脱層 II-Y6U-5 集積層
 - II-Y6U-6 溶脱層 II-Y6U-7 集積層
 - II-Y6U-8 やや溶脱
 - II-Y6U-9 砂、やや黒みがかっている
 - II-Y6U-1.1 溶脱層 窪川原遺跡(北)側で分層可能
 - II-Y6U-1.2a 砂、やや黒みがかっている
 - II-Y6U-1.2b 灰黄褐 (10YR4/2) 灰色土ブロック、砂等混入
 - II-Y6U-1.3 溶脱層 II-Y6U-1.4 集積層
 - II-Y6U-1.5 溶脱層
 - II-Y6U-1.6 黒褐色シルトと粗砂の互層 II-2 砂 層

g. 遼河原遺跡 H6 区 西壁



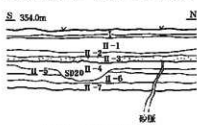
- | | | |
|--------------------------------------|--------------------------------------|--|
| I 現耕土 | II-3 砂層 | III-U6-1.2b シルト。土壌化進む腐植。しまり良、粘性やや有 (軟状遺構有) |
| II-U6-4a 細砂-シルト。溶脱。集積の互層 (畦畔有) | II-U6-4b 細砂。土壌化 (軟状遺構有) | III-U6-1.3b シルト。土壌化進む腐植。しまり良、粘性やや有 |
| II-U6-4c 溶脱。集積層 | II-U6-5a 細砂。土壌化弱い | III-U6-1.4 細砂 |
| II-U6-5d 細砂。土壌化 (軟状遺構有) | II-U6-5b 細砂。北寄りでは集積が見られる | III-U6-1.5a シルト-粘土。溶脱。集積の互層 |
| II-U6-5a 細砂。土壌化弱い | II-U6-6 細砂。ラミナが見られ、集積有 (=II-U6-9か?) | III-U6-1.5b シルト。土壌化。1.2b層よりもしまり、腐植ともに強 (軟状遺構有) |
| II-U6-5b 細砂。北寄りでは集積が見られる | II-U6-5d 細砂-シルト。(軟状遺構有) | III-U6-1.6a 細砂-シルト。溶脱。集積の互層 (畦畔有) |
| II-U6-6 細砂。ラミナが見られ、集積有 (=II-U6-9か?) | II-U6-1.1a 細砂-シルト。溶脱層、下部に集積若干有 (畦畔有) | III-U6-1.7 溶脱。集積の互層 (南側開削外、本田跡) |
| II-U6-5d 細砂-シルト。(軟状遺構有) | III-U6-1.1b 細砂ブロック少体混入 (軟状遺構有) | III-U6-1.8b 細砂-シルト。土壌化 (島跡) |
| II-U6-1.1a 細砂-シルト。溶脱層、下部に集積若干有 (畦畔有) | III-U6-1.2a シルト。溶脱。集積の互層 | III-U6-1.10 細砂-シルト |
| III-U6-1.1b 細砂ブロック少体混入 (軟状遺構有) | III-U6-1.3a シルト-粘土。溶脱。集積の互層 | III-U6-1.11 砂層と泥炭層の互層。ラミナ有 |
| III-U6-1.2a シルト。溶脱。集積の互層 | | III (IV?) -1 砂層 |
| III-U6-1.3a シルト-粘土。溶脱。集積の互層 | | III (IV?) -2 砂礫層 |

h. 遼河原遺跡 第12トレンチ南壁



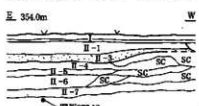
- | | | |
|----------------------------|----------------------------|---------------------------|
| I 現耕土 | II-3 砂層 | II-4 溶脱層 |
| II-U12T-5 におい黄褐 | II-U12T-6 黄灰 やや照みがる | II-U12T-7 暗褐 II-U12T-8 黄灰 |
| II-U12T-8 暗褐 | II-U12T-9 暗褐と灰褐混在 | II-U12T-10 黄灰 |
| II-U12T-10 黄灰 | II-U12T-11 上部暗褐色、下部灰褐色 砂混入 | II-U12T-12 暗褐 シルト、粘性有 |
| II-U12T-11 上部暗褐色、下部灰褐色 砂混入 | II-U12T-12 暗褐 シルト、粘性有 | II-U12T-13 黄灰 シルト |
| II-U12T-12 暗褐 シルト、粘性有 | III-U12-2A 砂層 | III (II?) -1 砂層 |
| II-U12T-13 黄灰 シルト | | |

i. 遼河原遺跡 第13トレンチ西壁



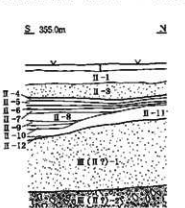
- | | |
|-------------------------|--------------------------|
| I-1 現耕土 | II-1 溶脱層 |
| I-2 現耕土 | II-U13T-1 溶脱層 |
| II-U13T-1 溶脱層 | II-U13T-2 溶脱層、上層との境に集積有 |
| II-U13T-2 溶脱層、上層との境に集積有 | II-U13T-3 砂層、集積層 |
| II-U13T-3 砂層、集積層 | II-U13T-4 におい黄褐 |
| II-U13T-4 におい黄褐 | II-U13T-5 灰黄褐 |
| II-U13T-5 灰黄褐 | II-U13T-6 黄灰 溶脱層 |
| II-U13T-6 黄灰 溶脱層 | II-U13T-7 集積層 |
| II-U13T-7 集積層 | II-U13T-8 鮮明ではない腐植、集積の互層 |

J. 遼河原遺跡 第14トレンチ南壁



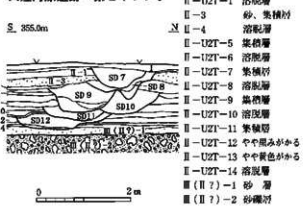
- | | |
|------------------|------------------|
| I 現耕土 (溶脱・集積層) | II-U14T-1 黄褐 溶脱層 |
| II-U14T-1 黄褐 溶脱層 | II-U14T-2 黄灰 溶脱層 |
| II-U14T-2 黄灰 溶脱層 | II-U14T-3 灰 溶脱層 |
| II-U14T-3 灰 溶脱層 | II-U14T-4 暗褐 集積層 |
| II-U14T-4 暗褐 集積層 | II-U14T-5 黄灰 溶脱層 |
| II-U14T-5 黄灰 溶脱層 | II-U14T-6 暗褐 集積層 |
| II-U14T-6 暗褐 集積層 | II-U14T-7 黄灰 溶脱層 |
| II-U14T-7 黄灰 溶脱層 | II-U14T-8 暗褐 集積層 |
| II-U14T-8 暗褐 集積層 | |

k. 遼河原遺跡 第5トレンチ南壁



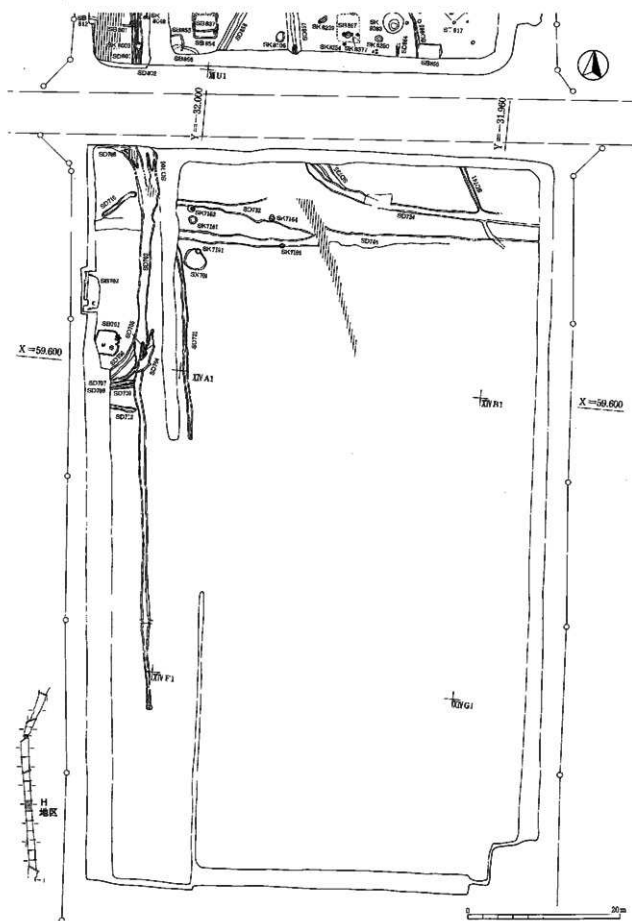
- | | | |
|-----------------|------------------|------------------|
| I 現耕土 | II-2 溶脱層 | II-U5T-5 集積層 |
| II-2 溶脱層 | II-3 砂、集積層 | II-U5T-6 溶脱層 |
| II-3 砂、集積層 | II-4 溶脱層 | II-U5T-7 集積層 |
| II-4 溶脱層 | II-U5T-5 集積層 | II-U5T-8 集積層 |
| II-U5T-5 集積層 | II-U5T-6 溶脱層 | II-U5T-9 溶脱層 |
| II-U5T-6 溶脱層 | II-U5T-7 集積層 | II-U5T-10 集積層 |
| II-U5T-7 集積層 | II-U5T-8 集積層 | II-U5T-11 溶脱層 |
| II-U5T-8 集積層 | II-U5T-9 溶脱層 | II-U5T-12 粘土層 |
| II-U5T-9 溶脱層 | II-U5T-10 集積層 | III (II?) -1 砂層 |
| II-U5T-10 集積層 | II-U5T-11 溶脱層 | III (II?) -2 砂礫層 |
| II-U5T-11 溶脱層 | II-U5T-12 粘土層 | |
| II-U5T-12 粘土層 | III (II?) -1 砂層 | |
| III (II?) -1 砂層 | III (II?) -2 砂礫層 | |

i. 遼河原遺跡 第2トレンチ

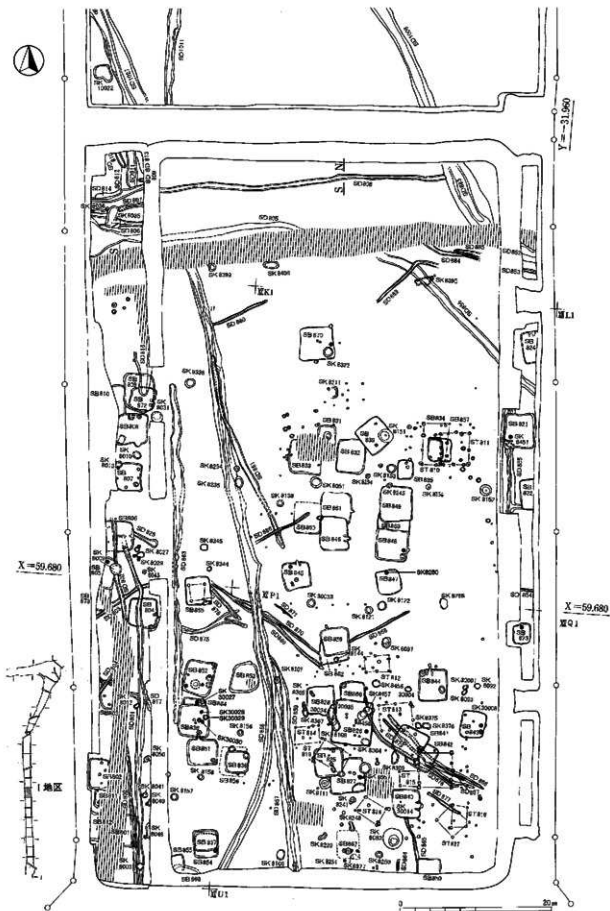


- | | |
|------------------|------------------|
| I 現耕土 | II-U2T-1 溶脱層 |
| II-U2T-1 溶脱層 | II-3 砂、集積層 |
| II-3 砂、集積層 | II-U2T-2 溶脱層 |
| II-U2T-2 溶脱層 | II-U2T-3 集積層 |
| II-U2T-3 集積層 | II-U2T-4 溶脱層 |
| II-U2T-4 溶脱層 | II-U2T-5 集積層 |
| II-U2T-5 集積層 | II-U2T-6 溶脱層 |
| II-U2T-6 溶脱層 | II-U2T-7 集積層 |
| II-U2T-7 集積層 | II-U2T-8 溶脱層 |
| II-U2T-8 溶脱層 | II-U2T-9 集積層 |
| II-U2T-9 集積層 | II-U2T-10 溶脱層 |
| II-U2T-10 溶脱層 | II-U2T-11 集積層 |
| II-U2T-11 集積層 | II-U2T-12 やや照みがる |
| II-U2T-12 やや照みがる | II-U2T-13 やや照みがる |
| II-U2T-13 やや照みがる | II-U2T-14 溶脱層 |
| II-U2T-14 溶脱層 | III (II?) -1 砂層 |
| III (II?) -1 砂層 | III (II?) -2 砂礫層 |

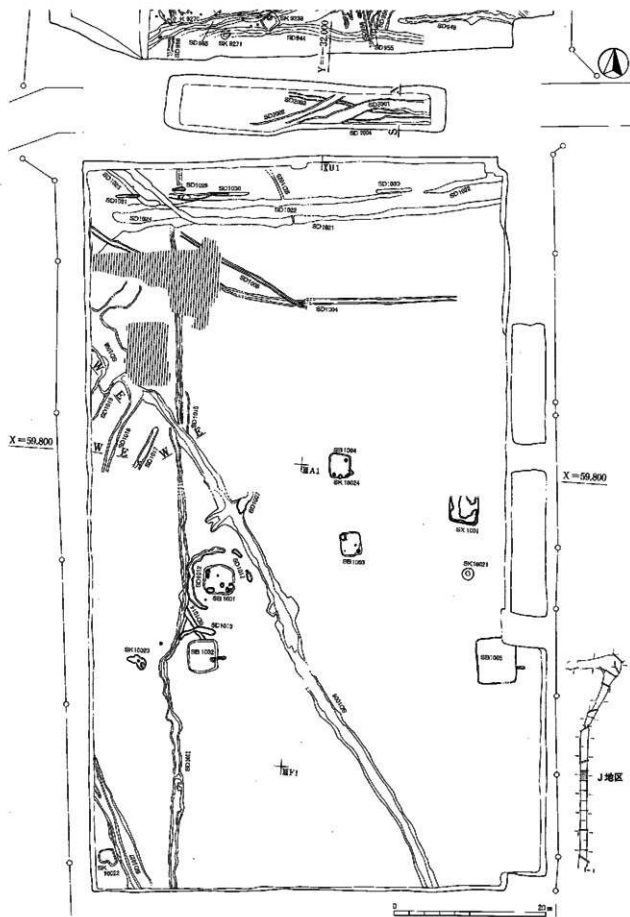
基本土層図 (2)



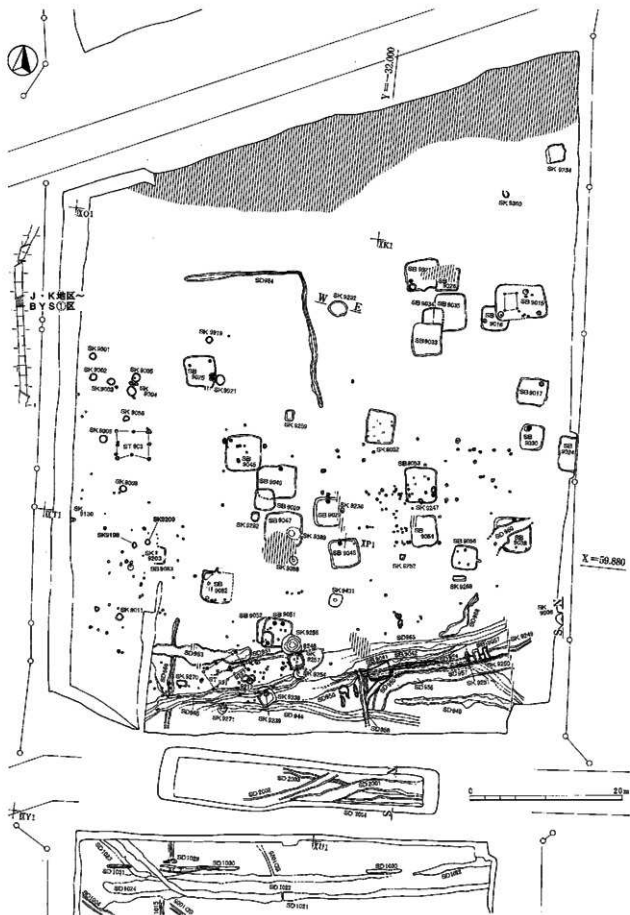
Ⅲ-2層上面検出遺構分布図(古代2)1(更埴条里遺跡柱地区)



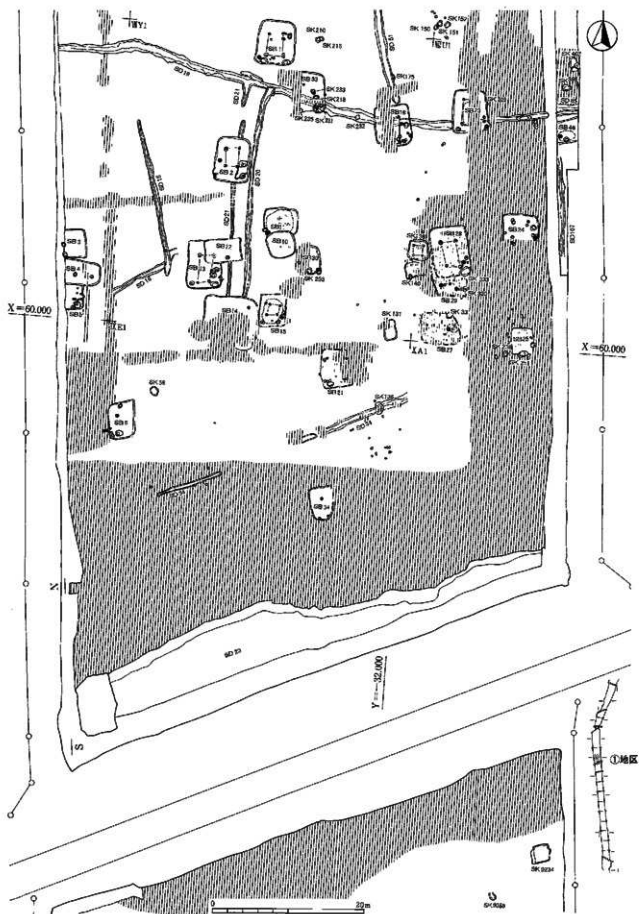
Ⅱ-2層上面検出遺構分布図(古代2)2(更埴条里遺跡I地区)



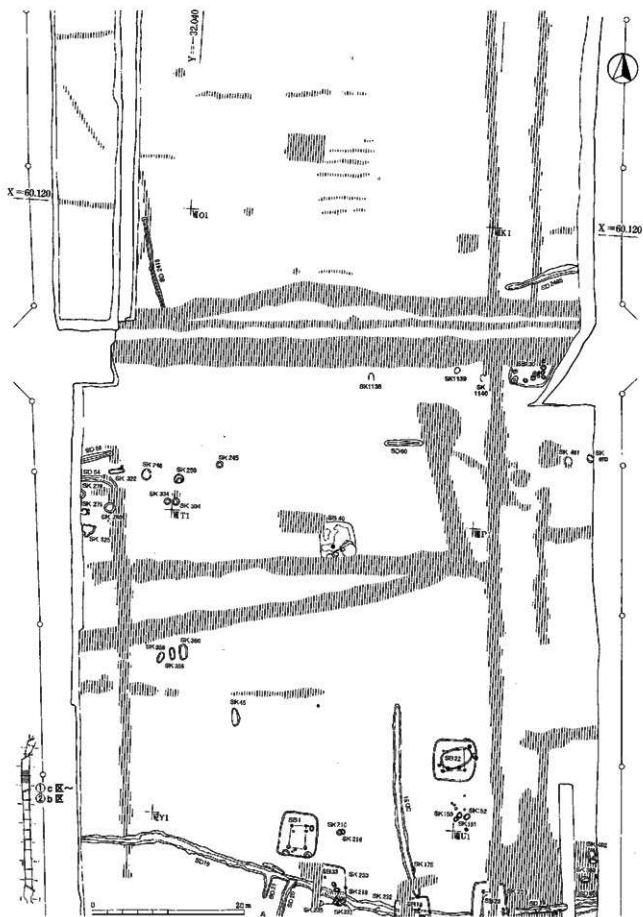
Ⅱ-2層上面検出遺構分布図(古代2)3(茨城県土浦市J地区)



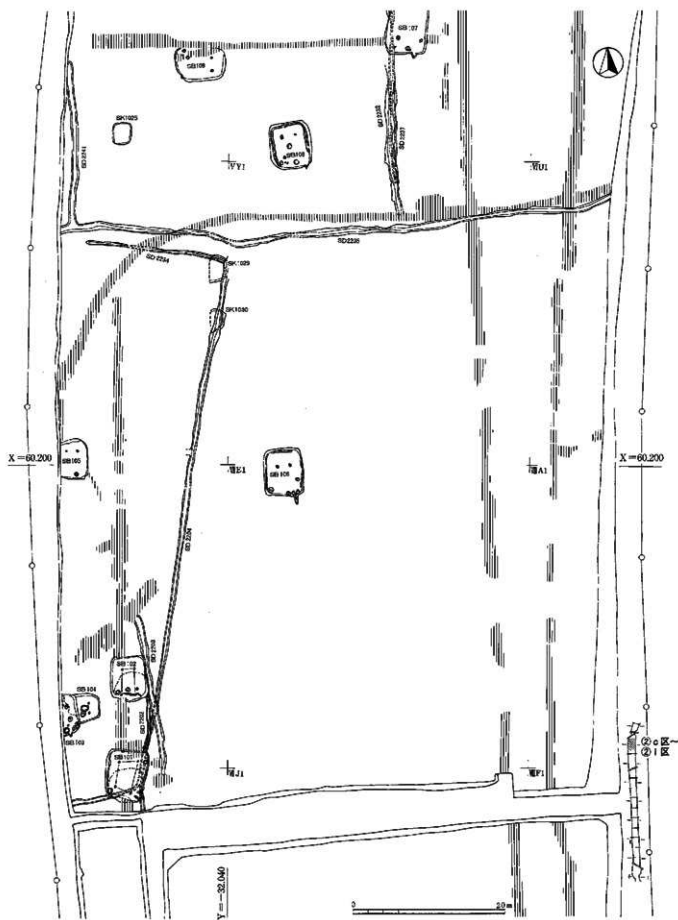
Ⅱ-2層上面検出遺構分布図(古代2)4(更埴系黒瀬川K地区)



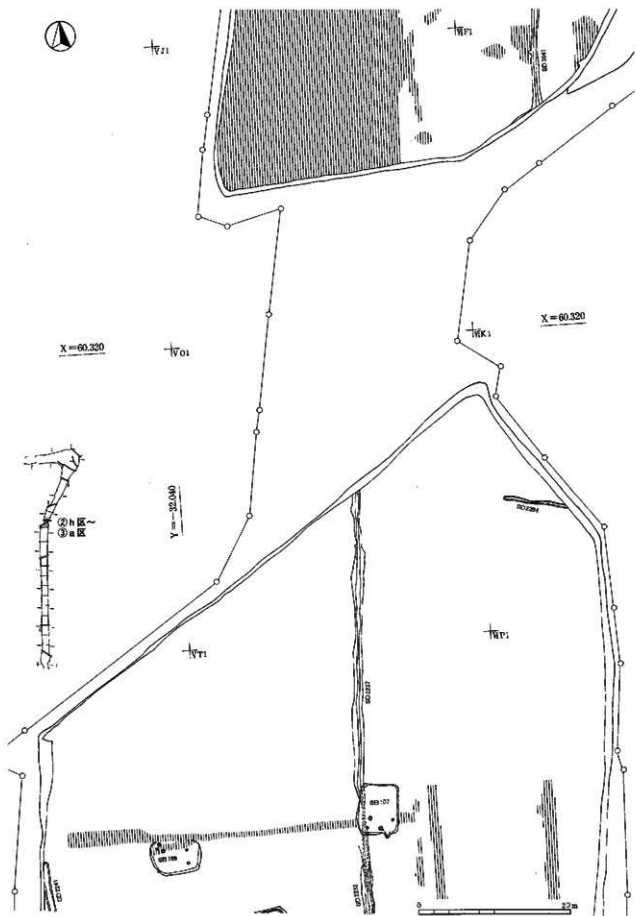
Ⅲ-2層上面検出遺構分布図(古代2)5(星代遺跡群Dm-①eR)



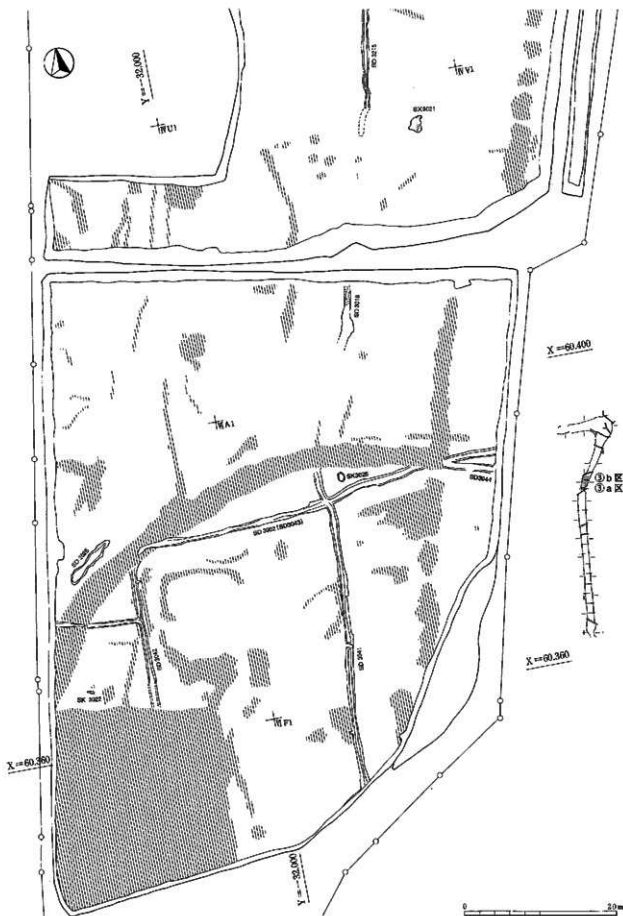
II-2層上面検出遺構分布図(古代2)6(層代遺跡群D1-②bkk)



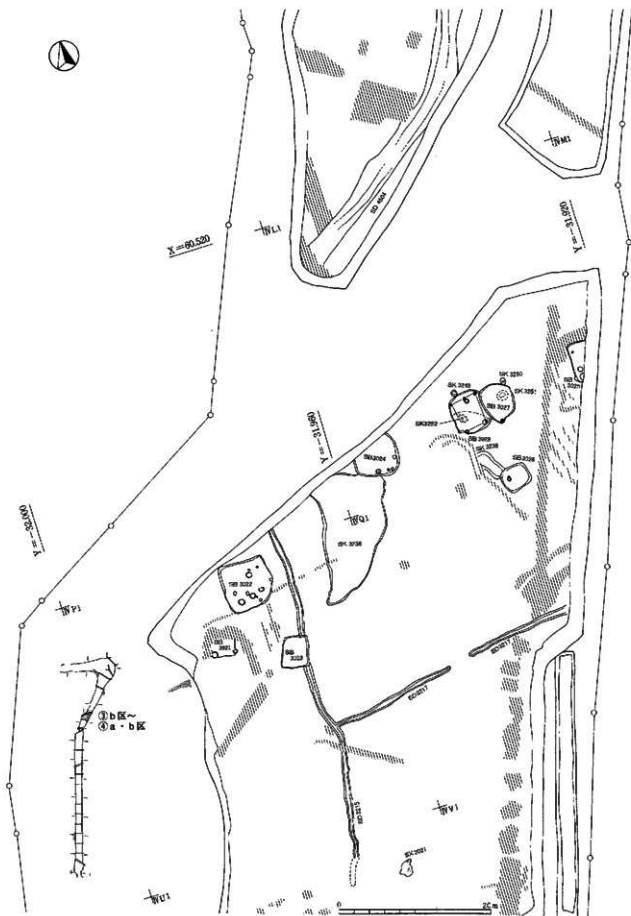
Ⅱ-2層上面検出遺構分布図(古代2)7(層代遺跡群2c-2d区)



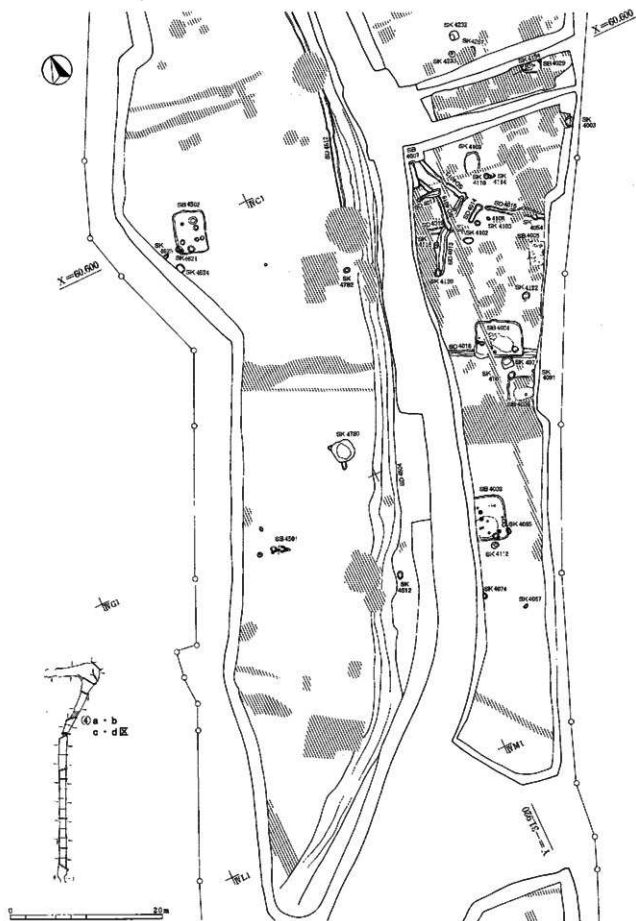
II-2 層上面検出道構分布図 (古代2) 8 (层代遺跡群②h~③a区)



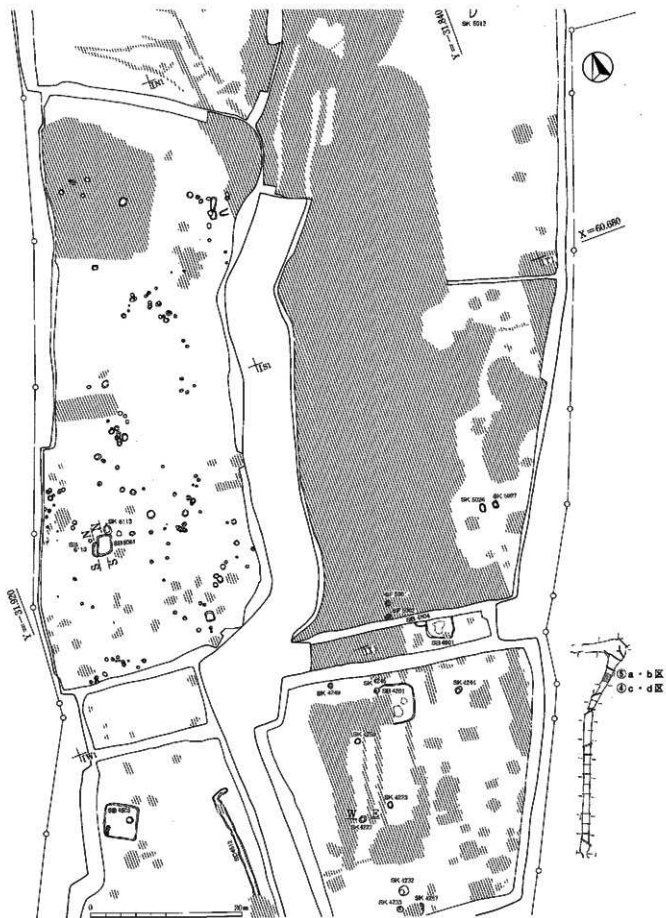
Ⅲ-2層上面検出遺構分布図(古代2)9(層代遺跡群Qa-Qb/F)



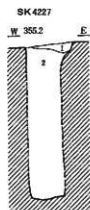
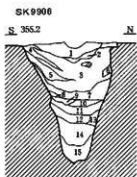
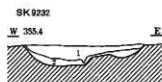
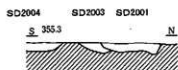

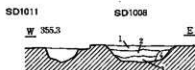
Ⅱ-2層上面検出遺構分布図(古代2) 10 (年代遺跡群㊶b-㊷b区)



II-2 層上面檢出遺構分布圖 (古代 2) 11 (近代遺跡群①a-①c区)



Ⅱ-2 層上面検出遺構分布図 (古代 2) 12 (層代遺跡群 ③c-⑤b区)



SD805
灰 砂質 粘性少なく、マンガンが全体にじむように分布

SD808
黄 褐 シルトに近い砂質 粘性なくしまりよし、マンガンを含む、灰色土を部分的に含む

SD1011
IV層、VI層ブロック、灰色細砂の混合

SD1008
1. 灰白～浅黄褐色 (10YR8/1～7.5YR8/2) 細砂 黄～明褐の泥が全体に流し、軽石の露出が全体に散る
2. 灰 白 (10YR8/1～8/1) 1とはほぼ同質だが、軽石の粒径が大きく、下部にラミナがみられる
3. 灰 白 (10YR8/1～7/1) 2に比べ細粒となる。褐色砂、IV-1層、VI層ブロックが混入
4. 灰 白 (10YR8/1) 細砂、褐色泥、IV-1層、VI層ブロックが全体に散る

SD1018
灰 白 (10YR8/1) 細砂 IV-1層、VI層ブロックが混入。底部に明黄色シルト質粘土が累積

SD1019
1. 灰 白 (10YR8/1～7/1) 細砂 全体に褐色泥、軽石が散る。
2. 明褐～灰 (7.5YR8/8～4/6) 細砂 全体的に累積している
3. 2に比べしまりが弱い

SD2003
にぶい黄褐 (10Y5/3) 砂 褐色土がブロック状で混入

SD2004
にぶい黄褐 (10Y5/3) 砂 黄褐色、褐色土ブロックが混入

SK9232
1. にぶい黄褐 (10YR4/3) 細砂(II-2層)
2. 砂質 1に比べシルト質、IV-1層、VI層ブロックが混入

SK9906
1. -
2. -
3. 蒸 (10YR2/1) 砂質 炭化物がほとんどをしめ、焼土粒も漂じる
4. -
5. にぶい黄褐 (10YR5/4) 砂質 粒すく、III-2層に近似
6. -
7. 褐 灰 (10YR4/1) シルト にぶい黄褐砂質土ブロックが混入
8. にぶい黄褐 (10YR5/4) 砂質 IV-1層、VI層ブロックが混入
9. 7に類似 VI層ブロックが少量混入
10. 5に類似 褐色シルトブロックが混入
11. 7に類似するが、砂質土の混入がほとんどみられない
12. 褐 灰 (10YR6/1) シルト基調 褐色シルトブロックおよび5を若干含む
13. 12K:類似 ブロック混入がみられない
14. 12K:類似するが、褐色シルトブロックがみられない
15. 14と質だがグライ化している


SK4227
1. にぶい黄褐 III-2層対応砂を多く含む
2. 黒 褐 (10YR2/2) 黄褐、黒褐ブロックが多量に混入
3. オリーブ灰 (5GY5/1) 粘土 灰色粘土ブロックが混入

SB6061
棕 褐 (10YR2/3) 砂質 粘性なくしまりよし、白色粘土、炭片を含む

SB6113
蒸 褐 (10YR2/2) 粘性なく、しまりよし、褐色ブロック、焼土塊を含む

9. 357/000m

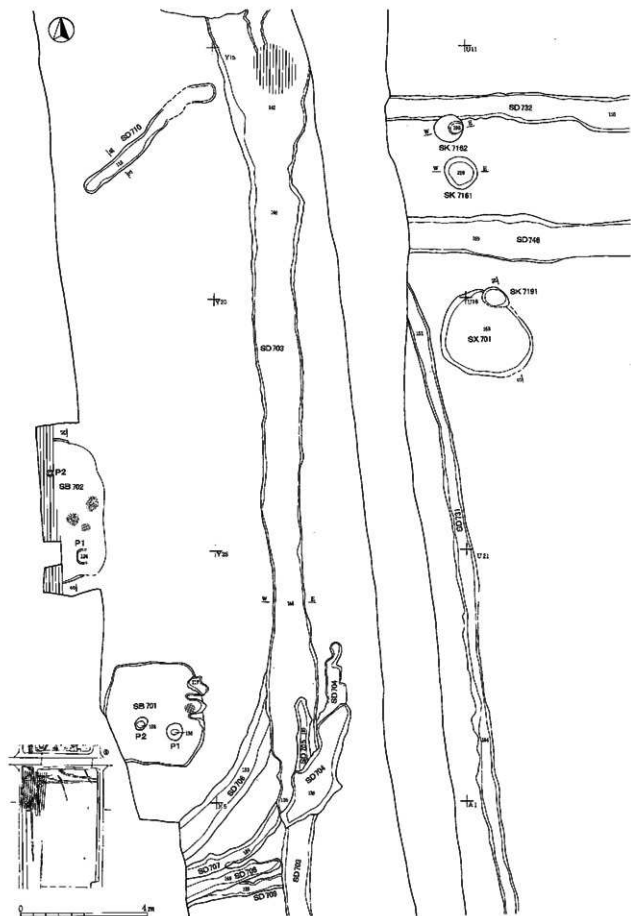
五



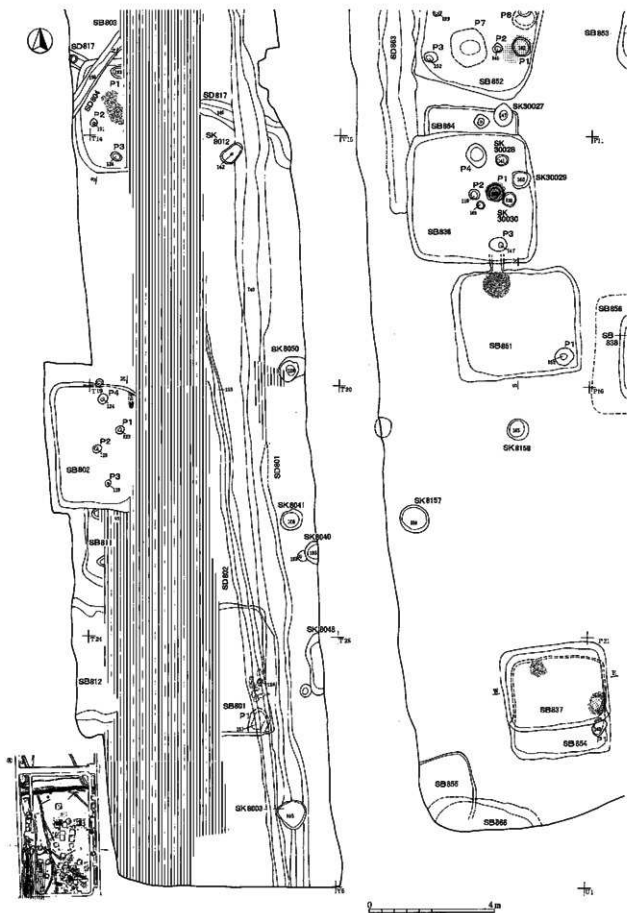
・土層サンプル採取地点 (数字はサンプル番号)

- SD 23
1. 層 粘 (1075Z/1) 粗砂主体 プロック状に粗砂が混入。酸化鉄の塊状にみられる
 2. 層 粘 (1075Z/1~3/2) 1に類似するが、粗砂の混入が少なく均一
 3. 区 (374/1) 粗砂～シルト 酸化鉄の塊状が減少する
 4. 区 (374/1) 粗砂
 5. エリーブ層 (373/1) 粗砂～シルト 酸化鉄の塊状がほとんどみられない
 6. 区 (374/1) 砂～シルトが混生。上部は粗砂に多く、下部はシルトになる
 7. オリーブ層 (372/1) 砂～シルトが混生。上部は粗砂に多く、下部はシルトになる
 8. 区 (372/1) 粗砂
 9. 区 (372/2) 粗砂～シルト 酸化鉄が少量混入
 10. オリーブ層 (373/1) 粗砂主体
 11. 層 粘 (2.82Z/2) 粗砂主体
 12. 区 (7.814/1) 粗砂 下部は非常に粘土が混入、土層片が混じる
 13. キヤロウした砂 (573/1) シルト～粗砂
 14. オリーブ層 (573/1) シルト～粗砂
 15. 砂
 16. シルト

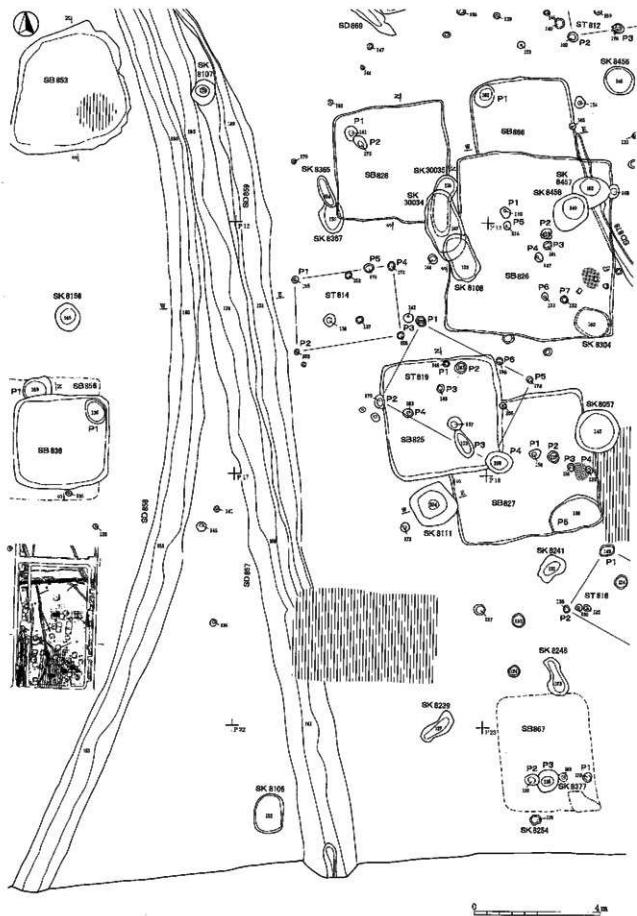
- SD 24
1. 区 灰 (1075Z/1) 粗砂主体
 2. 区 灰 (1075Z/1) 粗砂 粗砂の塊状に酸化鉄の塊状が多くみられる
 3. 区 灰 (1075Z/1) 粗砂 粗砂の塊状に比べ酸化鉄の塊状が少ない
 4. 区 灰 (1075Z/1) 粗砂 粗砂の塊状が多い
 5. 区 灰 (1075Z/1~4/2) シルト
 6. 区 灰 (1075Z/2) 粗砂～粗砂 粗砂の塊状が混入、酸化鉄、黒土粘土、黒土粘土、黒土粘土などが混入
 7. 区 灰 (1075Z/1~4/2) 粗砂～シルト 粗砂～シルトが混入
- SD 25
- 粗砂～シルト 粗砂～シルト 互層となる。ラミナあり。
- SD 27
- 粗砂の混入は少ない。
- SD 27
1. 区 灰 (1075Z/1) 粗砂 粗砂の塊状にみられる
 2. 区 粗砂
 3. 粗砂
 4. 区 粗砂 粗砂～粗砂 ラミナあり



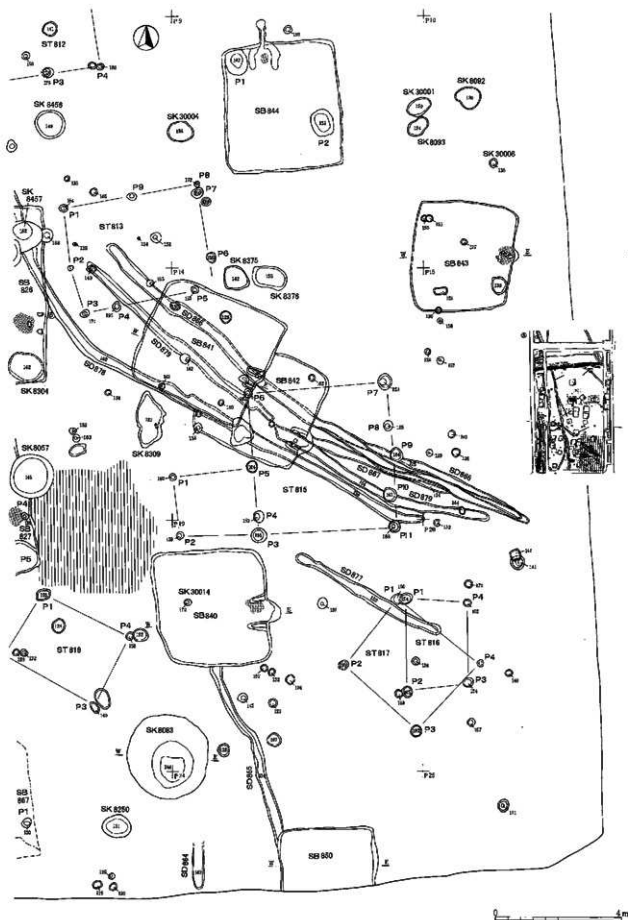
更城朵里遺跡H地区集落遺構附付図(古代2)



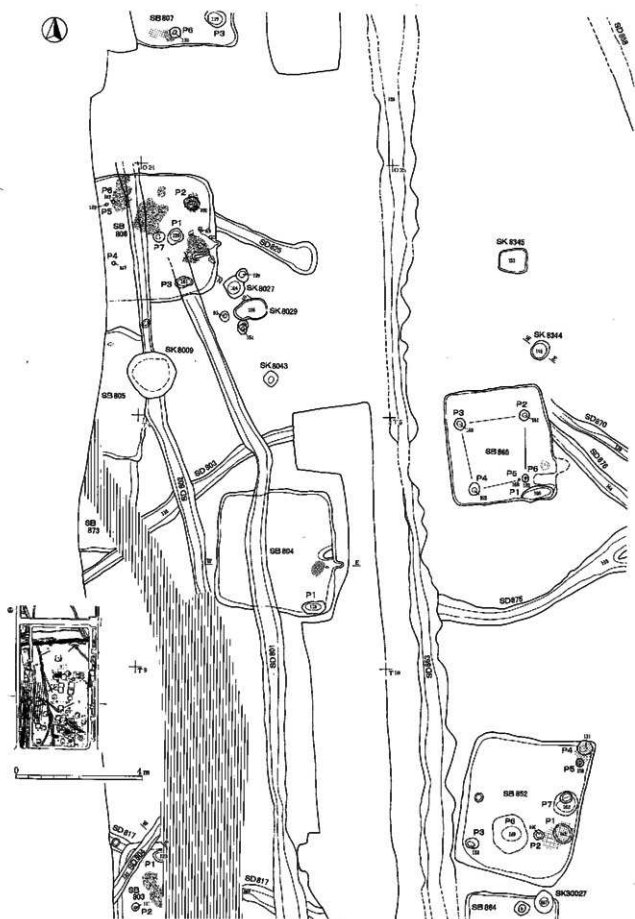
更城条里遗址 I 地区聚落遗址剖面图 (古代 2) 1



更城条里滇黔 I 地区集落遺構劃分圖 (古代 2) 2



更城条里遗址 I 地区集落遺構剖付図 (古代 2) 3



更楼条里遗址 I 地区集落遺構附付図 (古代 2) 4

図版18対応断面図

SB 702



SB 702

1. 灰 臼 (2.8Y3/1) 緑砂 黄褐色酸化鉄が混入
2. 炭化物層

SX 701



SX 701

1. Ⅱ-2層主体 部分的に灰、炭化物が混入
2. Ⅰに比べ灰、炭化物の混入が多い

SD 703



SD 703

1. 黄 灰 緑砂 底部に酸化鉄が混入する

SD 710



SD 710

1. 灰 白 緑砂

SK 7161



SK 7162



図版19対応断面図

SB 802



SB 802

1. 黄 褐 (2.5Y5/4) 砂質 しまりよし。マンガンが多く含む
2. 黄 褐 (2.5Y5/4) シルト質 しまりよし。黒灰土を多く含む
3. 明黄褐 (2.5Y6/3) 粘土質 しまりよし。マンガンを少量含む
4. 黄 褐 (2.5Y5/6) 砂質 しまり悪い。マンガンが多く含む
5. 黄 褐 (2.5Y5/3) 砂質 しまり非常によし。マンガンを含む
6. 黄 褐 (2.5Y5/3) シルト質 しまりよし。マンガンを少量含む
7. 灰 褐 (2.5Y5/6) 砂質 しまりよし。洗土を含む
8. 黄 褐 (2.5Y5/6) Ⅶに比べ洗土を多く含む
9. 明赤褐 焼土

SB 803



SB 803

1. 黄 褐 砂質 粘沖少なくしまり悪くあり。灰色ブロックが混入
2. Ⅰに比べしまりが悪い
3. 黄 褐 砂質 しまり悪い。炭化物層が混入
4. 黄 褐 シルト混じりの砂質 しまり劣る
5. 黄 褐 しよりかなり劣る。灰白土が多く混入
6. 黄 褐 シルト質 VI層ブロックが混入
7. 明黄褐 粘土質 VI層ブロックが混入
8. 黒 粘土質 しまりよし。黄褐土ブロックが混入

SB 837



SB 851



SB 837

1. Ⅱ-2層にごくわずかにⅣ-Ⅴ層、Ⅵ層土が混入

SB 851

1. Ⅱ-2層にⅣ-Ⅴ層土が50%混入

図版20対応断面図 1

SB 825



SB 828



SB 838



SB 853



SB 866



SB 825

1. 暗 灰 赤褐土粒が混入
2. 暗 灰 黄褐土が混入

SB 828

1. 暗 灰 砂質 赤褐土粒、少量の炭粒を含む
2. 暗 灰 砂質 黄褐土が混入

SB 838

1. Ⅱ-2層に対応する砂質

SB 853

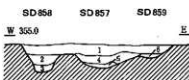
1. Ⅱ-2層を基調とする砂質

SB 866

1. 暗 灰 (5DG3/1) 砂質 赤褐土粒が混入
2. 黄 灰 砂質 灰白粘土質ブロック、鉄分を含む

0 2m

図版20対応断面図 2



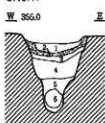
SD857・SD858・SD859

1. 焼 灰 (5YR6/1) 砂質 赤褐色土粒を含む
2. 焼 灰 (5YR4/1) 砂質 赤褐色土粒を含む
3. 明赤褐色 (5YR5/6) 珪藻ブロックを含む
4. 焼 灰 (5YR5/1) 粘質土 固くしまる
5. 焼 灰 (5YR4/1) 砂質 赤褐色土粒を少量含む
6. 焼 灰 (5YR4/1) 砂質 赤褐色土粒を少量含む

SK8111

1. 焼 灰 (5YR5/1) 砂質 灰、灰を含む
2. 焼 灰 (5YR2/1) 灰、灰堆積層
3. 焼 灰 (5YR5/1) 砂質
4. にぶい赤褐色 (5YR5/4)
5. 焼 灰 (5YR6/1) 粘質土
6. 青 灰 (8.5Y/1) 粘質土

SK8111



SK8108



SK30034 SK30035

SK30034

1. 焼 灰 (10YR4/1) 砂質 赤褐色、炭粒を含む
2. 焼 灰 (10YR5/1) 砂質 赤褐色土が混入

SK30035

- 焼 灰 (10YR4/1) 砂質 赤褐色土が比較的多く含む

図版21対応断面図

SB840



SB841



SB843



SB850



SB840

1. 明赤褐色 (10YR5/1) 砂質 粘性なし、しまり弱い。炭化物を多く含む
2. 炭層
3. にぶい黄褐色 (10YR4/3) 砂質 1に比べ粘性、しまりが強い。上部に焼土ブロック混入層がある
4. 火灰
5. にぶい黄褐色 (10YR4/3) 砂質 炭化物が少量混入
6. 赤 褐 砂質 焼土、炭化物が多量に混入

SB841

III-2層対応砂質土

SB843

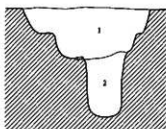
III-2層対応砂質土

SB850

III-2層に近い砂質土

SK8083

W 355.2



SK8083

1. 高褐色土
2. 灰色粘土

図版22対応断面図

SB804



SD804



SK8027



SK8344



SB804

1. にぶい黄褐色 (10YR5/4) 砂質 マンガン、炭灰ブロックが混入
2. 暗 褐 (10YR2/4) 1に比べしまりがよい
3. 暗 褐 (10YR2/4) しまりよし。明黄褐色ブロックが混入
4. 赤 褐 粘土層
5. 赤 褐 炭化物層 焼土ブロックが混入
6. 明赤褐色 火灰
7. 暗赤褐色 しまりよし。黄褐色土が多く混入
8. 明黄褐色 砂質 炭化物が混入
9. 明黄褐色 8と同質。軽土粒を含み、やや暗い色
10. 赤 褐 焼土

SD804


黄 褐 砂質 粘性少なく、しまりよし。マンガンを含む

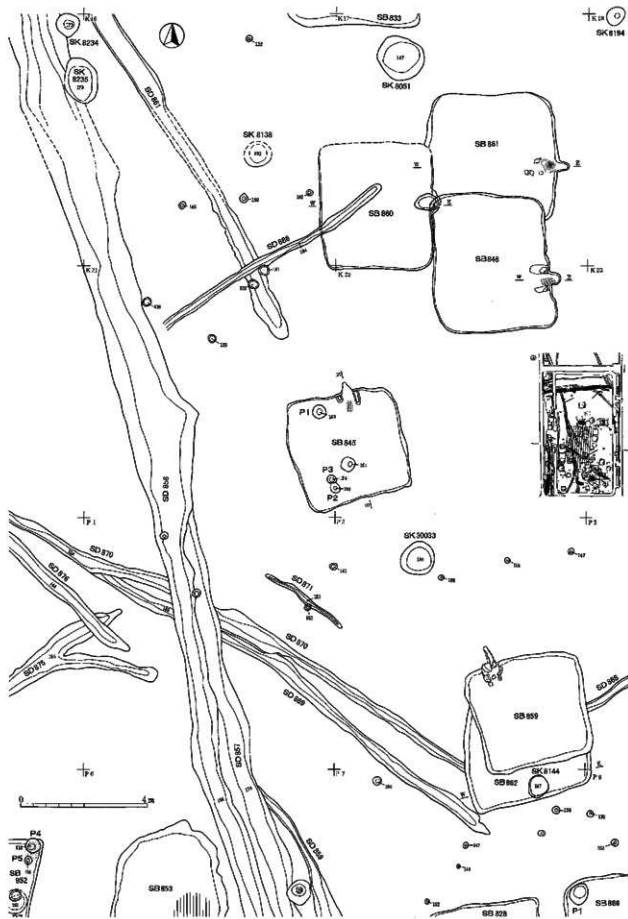
SK8027

黄 褐 砂質 粘性少ない。炭が混入し上部粘土が堆積

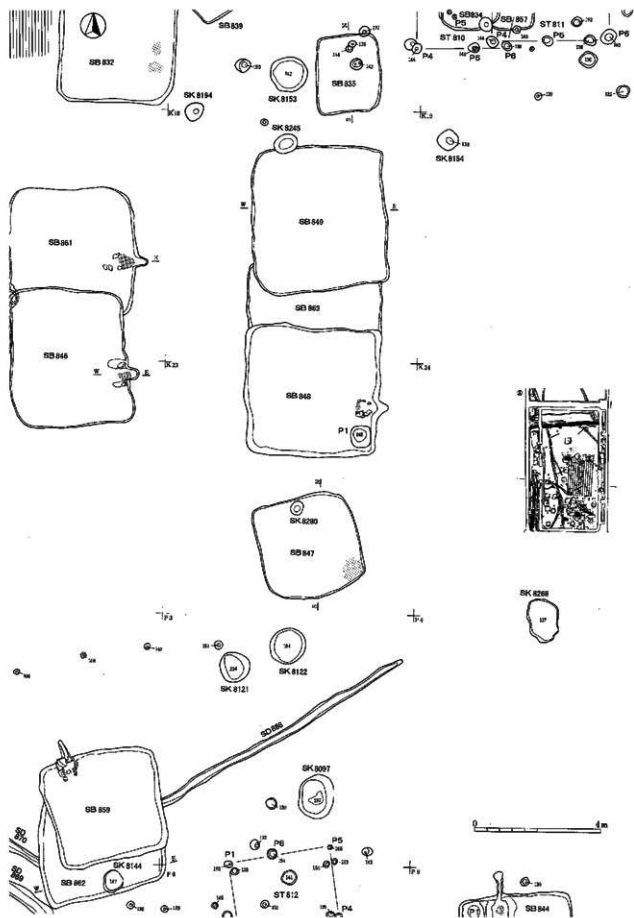
SK8344

1. II-2層にIV-1層、VI層、VII層ブロックが多量に混入
2. VIII層主体 V-1層、VI層ブロック、少量のIII-2層砂を含む。中央部に焼土ブロックが集中

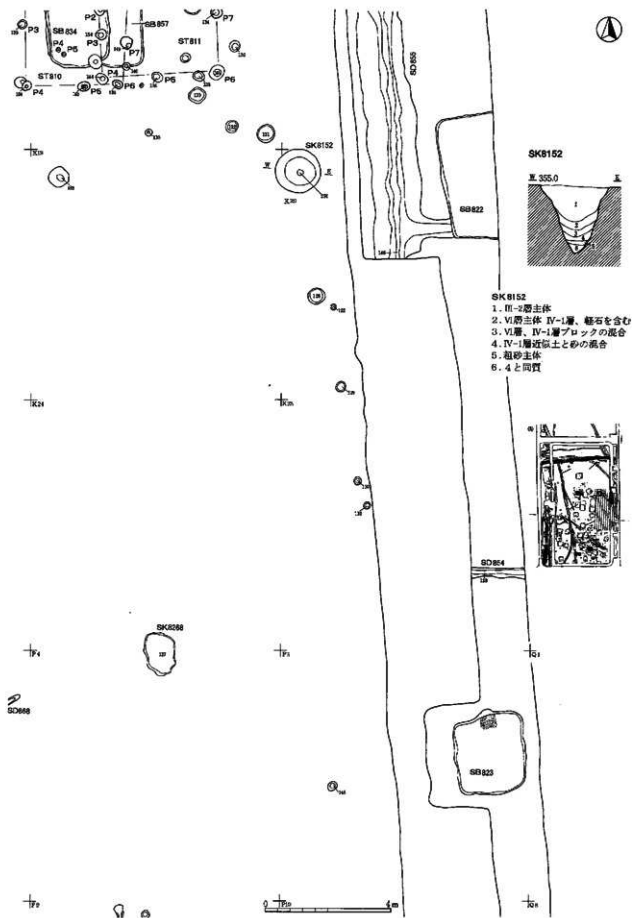





更埭乡里道遗址地区集落遗构剖面图(古代2)5



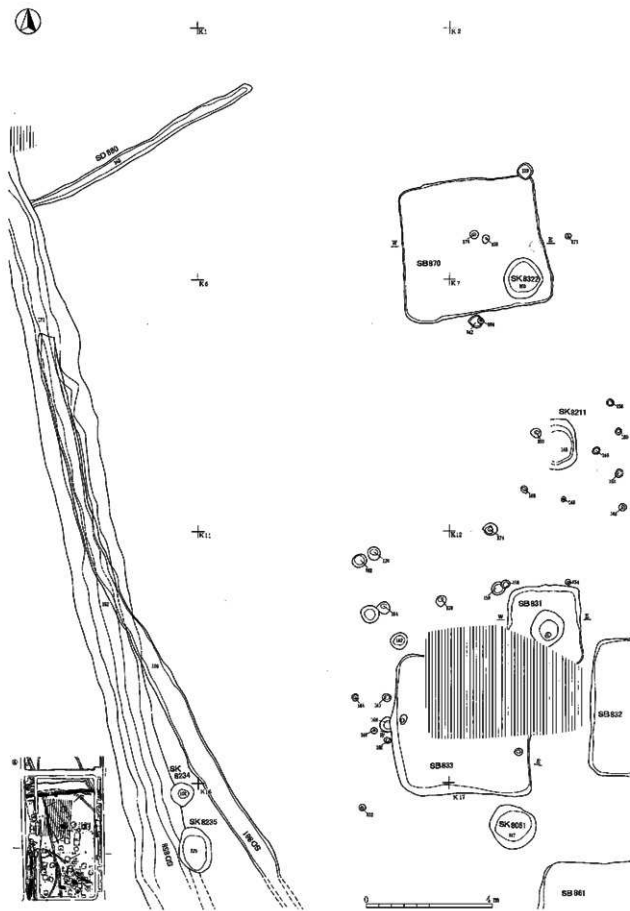
更城条里遗址 I 地区集落遺構制付圖 (古代 2) 6



更埴条里遺跡Ⅰ地区集落遺構割付図(古代2)7



更城条里遗址 I 地区聚落遗址剖视图 (古代 2) 8



更城朵里遗址 I 地区墓葬遗构剖面图 (古代 2) 9

図版25対応断面図

SB845

S 355.0



SB860

W 355.0



SB861

W 354.9



SB882

W 355.0



SB846 カマド

W 355.0



SB845

1. III-2層対応砂質土
2. 黒 埴 (10YR2/3) VI層ブロックが多量に混入
3. 暗 埴 (10YR3/4) 炭化物、焼土粒が多量に混入
4. 火床
5. 黄 埴 (10YR5/6) III-2層基質 VI層ブロックが混入

SB846 カマド

1. 暗 埴 砂質
2. 火床
3. 黒 埴 (10YR2/3) 粘性、しまり強い。炭化物、焼土粒が少量混入
4. 黒 埴 (10YR2/3) 3より若干明るい

SB860

1. 暗 埴 (10YR3/4) 砂質 粘性、しまりが強い
2. 黒 埴 (10YR2/3) IV-1層ブロック、酸化鉄が多量に混入
3. しまりよし。焼土粒が多量に混入
4. 2と同質 酸化鉄分の混入が少ない

SB861

1. 黄 埴 (10YR5/6) 砂質 VI層ブロックが多量に混入。焼土粒が混入
2. 赤 埴 (10YR2/3) 焼土粒多量に混入
3. 火床
4. 暗 埴 (10YR3/3) 炭化物が多量に混入
5. -

SB882

暗 埴 砂質土

図版26対応断面図

SB835

S 353.0



SB847

S 355.0



SB849

W 355.0



SB835

に広い黄埴 (10YR5/3) III 2層主体 IV-1層土がわずかに混入

SB847

III-2層対応砂質土

SB849

II-2層対応砂質土 炭化物が多量に混入

図版28対応断面図

SB808

S 355.4



SD863

W 355.1



SB808

1. III-2層よりやや暗い
2. 黄 埴 固くしまる (粘状)
3. 黄 埴 砂質 しまりよし。暗黄焼土、VI層土が少量混入
4. 暗黄埴 しまりよし。黄焼土がやや多く混入
5. 暗黄埴 粘性、しまりあり。暗黄焼土が多く混入。炭化物、焼土粒をわずかに含む
6. 黄 埴 しまりよし。焼土粒がわずかに混入
7. 灰 埴 (5YR5/2) 構成により固い (カマド天井部)
8. 灰 埴 (5YR4/2) 濃焼土、黒色土ブロックが混入。灰を少量含む
9. 8に近似 炭化度が少ない
10. 黄 埴 固くしまる。少量の暗黄埴土と多量の暗黄埴砂が混入

SD863

III 2層主体 IV層ブロックが混入。下部にVI層ブロックを含む

図版29対応断面図

SB831

W 355.0



SB831

埴 (10YR4/0) III-2層とIV-1層の混合

SB870

W 355.0



SB833

W 355.0



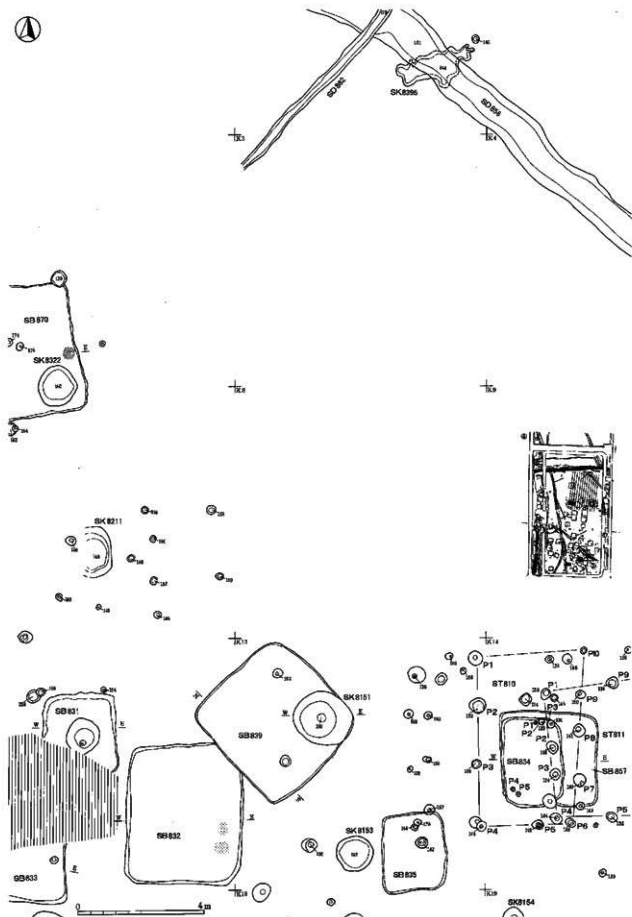
SB833

1. に広い黄埴 (10YR5/4) III-2層とIV-1層の混合
2. 焼土
3. III-2層主体の砂質土

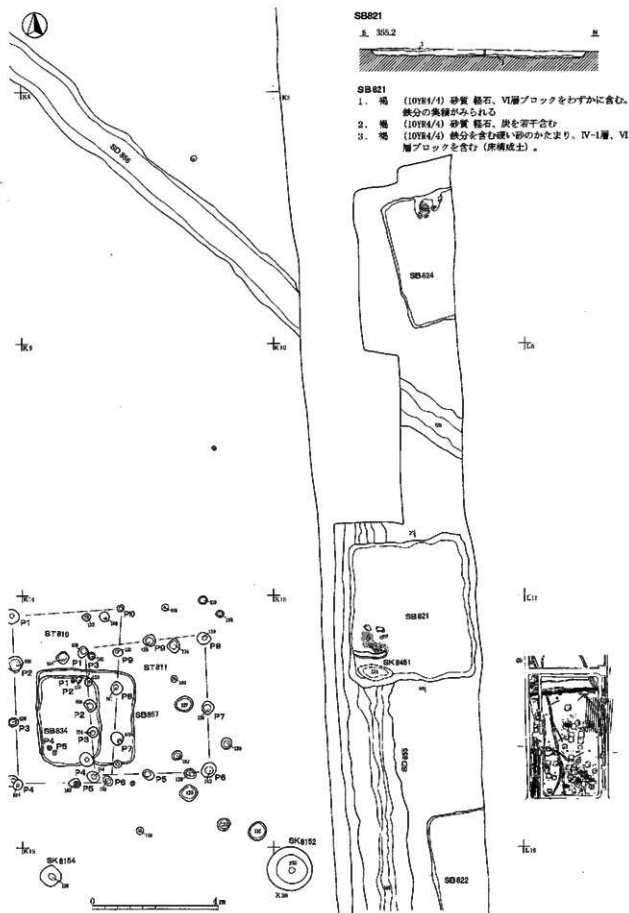
SB870

1. III-2層主体 IV 1層土を少量含む
2. III-2層主体 IV-1層、VI層土が混入。焼土ブロック、炭を少量含む
3. IV-1層主体 III-2層を含む。上部が火床

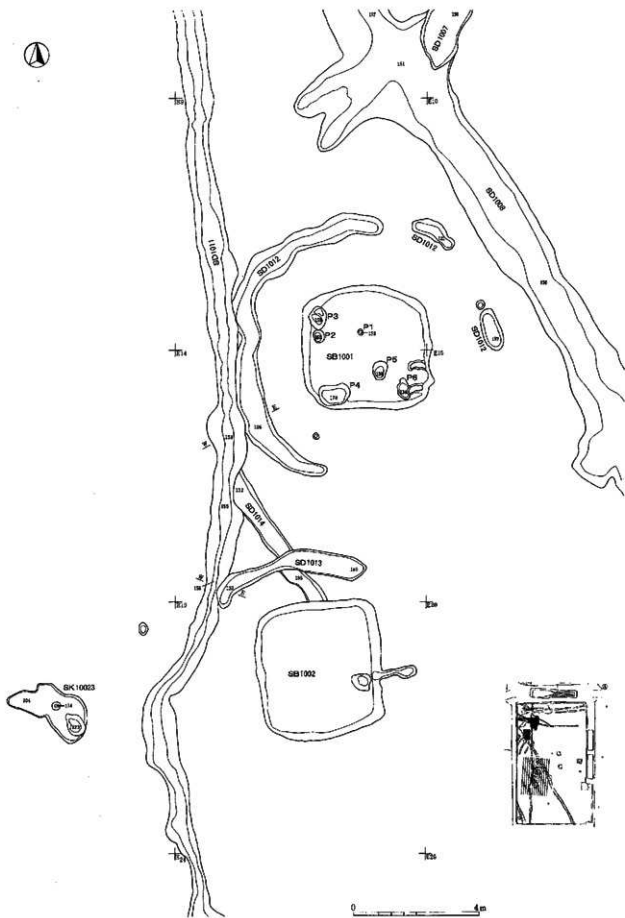
0 2m



更城桑里遗址 I 地区集落遺構附圖 (古代 2) 10



更埴条里遺跡 I 地区集落遺構割付図 (古代 2) 11



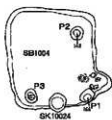
更楼条里遗址 J 地区村落遗构剖面图 (古代 2) 1



10m

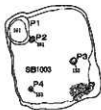
10m

10m

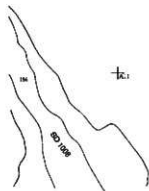


10m

10m

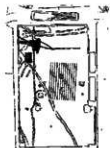


10m

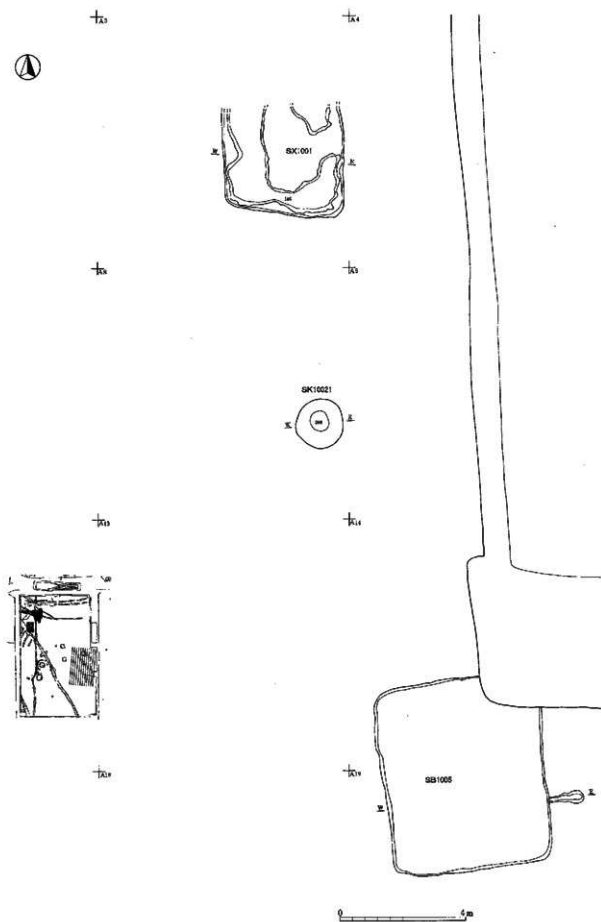


10m

10m



更城条里遗址J地区聚落遗存剖视图(古代2) 2



更城条里遗址 J 地区集落遺構剖付図 (古代 2) 3

図版31対応断面図



SB 832
にぶい黄褐 (10YR4/3) III-2層とIV-1層の混合

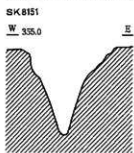


SB 834
にぶい黄褐 (10YR5/3) II-2層、IV-1層の混合、IV-1層土が多めに混入

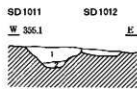
SB 857
にぶい黄褐 (10YR5/3) III-2層、IV-1層の混合



SB 839
にぶい黄褐 (10YR5/3) III-2層土体 礫土、多量の炭化物が混入



図版33対応断面図



SD 1011

1. 緑砂へシルト
2. IV層、VI層ブロックを含む

SD 1012

灰 白 緑砂へシルト しまり弱い、軽石、炭化物が混入。下部にIV-1層、VI層ブロックを含む

SD 1013

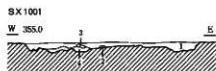
灰 白 シルト IV-1層、VI層小ブロックが混入。軽石、炭化物を含む

図版35対応断面図



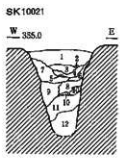
SB 1005

1. 緑 褐 (7.5YR3/3) 細砂主体 III-2層、IV-1層、風化層が混入。酸化鉄の集積あり
2. 桃 砂質 少量の軽石、VI層ブロックを含む
3. 暗 褐 (10YR3/3) 暗褐へ黒褐細砂、IV-1層、VI層の混合、しまりあり。風化層が散在し、炭化物を含む
4. 黒 褐 (10YR3/2) 暗灰土と褐色土の混合、IV-1層、VI層ブロック混入
5. 暗 褐 砂質 灰、VI層ブロックを多量に含む
6. 暗 褐 砂質 灰、VI層ブロックを含む
7. 暗 灰 シルト (IV-1層土)
9. 褐 シルトに近い砂質 IV-1層、VI層ブロックを含む



SX 1001

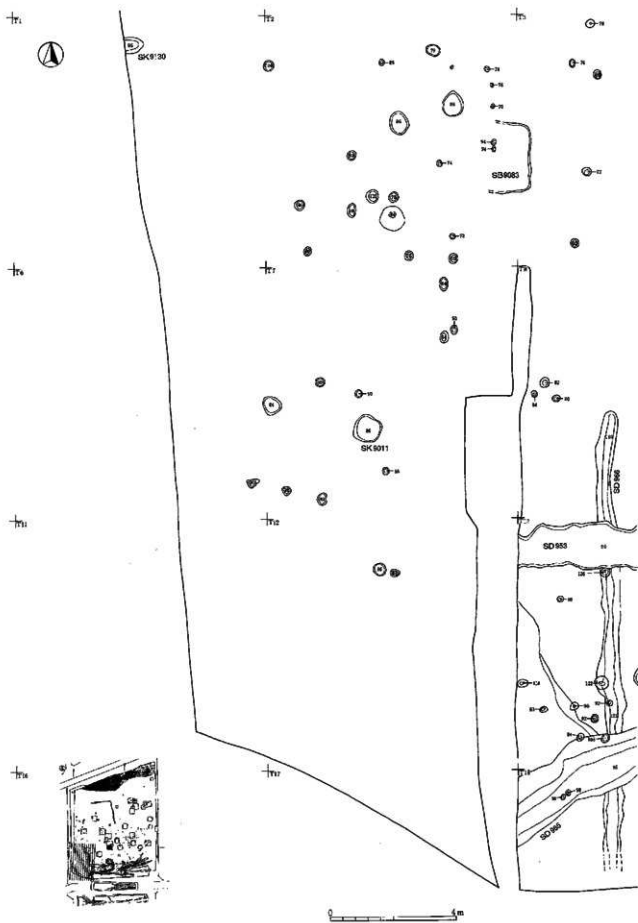
1. 暗 褐 (10YR3/3) 全体に酸化鉄が集積、細砂が散在
2. 灰 (5Y5/1) 粘土 しまりあり
3. 暗 褐 (10YR3/3) VI層蓋状 砂ブロックを含む
4. 灰黄褐 (10YR4/2) Iに類似 砂質土、IV-1層、VI層ブロックを含む



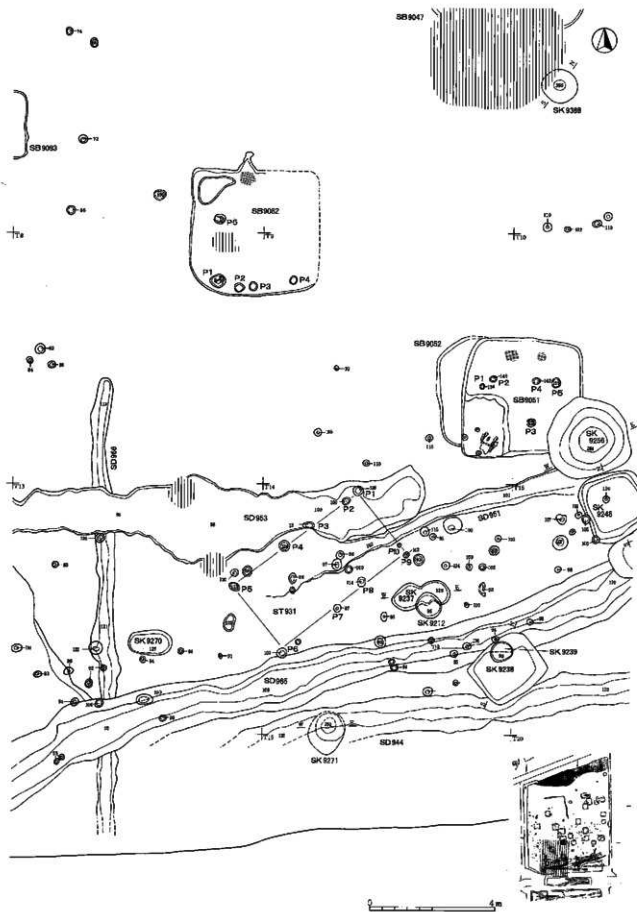
SK 10021

1. にぶい黄褐 (10YR4/3) III-2層基調の細砂 軽石粒を含み、酸化鉄分が偏積する
2. 褐 (10YR4/4) 砂質 IV-1層ブロックを含む
3. 暗 褐 (10YR3/3) III 2層、IV 1層、V層の混合 VI層主体でしまりあり
4. 暗オリーブ (5Y4/3) 砂土体 若干のVI層ブロックと灰色シルトが混入
5. 灰黄褐 (10YR4/2) シルト質 若干のVI層ブロックを含み、粘生、しまりあり
6. 黒 褐 (10YR2/3) VI層主体 IV-1層土を微状に含む
7. 桃 (10YR4/4) 砂とシルトの混合 砂部分に酸化鉄分が集積、しまりあり
8. 灰黄褐 (10YR5/2) シルト化した土、VI層ブロック、黄色ブロックの混合
9. にぶい黄褐 (10Y4/3) 8に比べ、VI層ブロック、黄色ブロックの混合が多い
10. 暗 褐 (7.5YR3/4) 砂
11. 黒 褐 (10YR3/2) V層ブロック、褐色砂、IV-1層ブロックの混合、しまりあり
12. 暗 灰 (10YR4/1) 暗灰細砂、黄色ブロックの混合、しまりあり

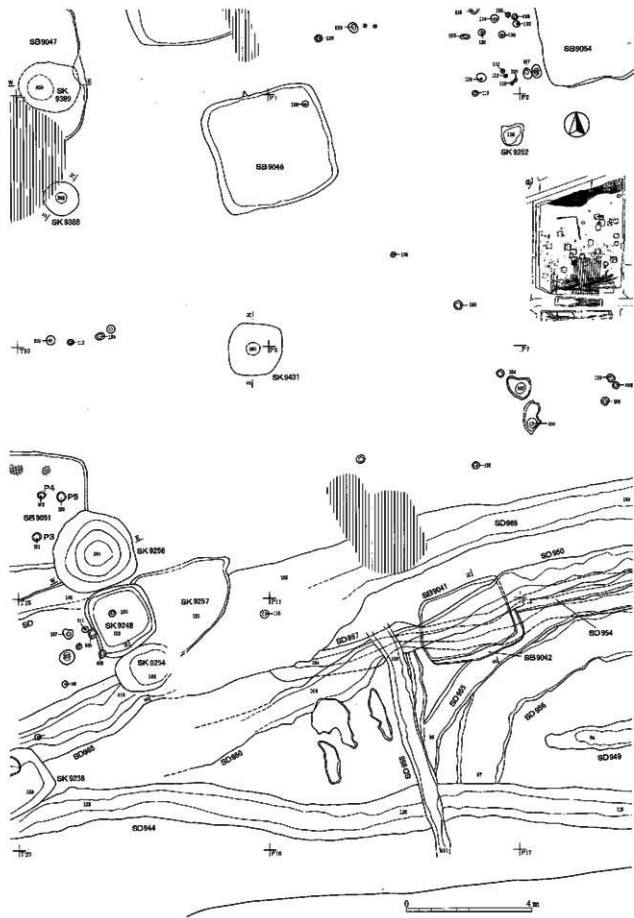




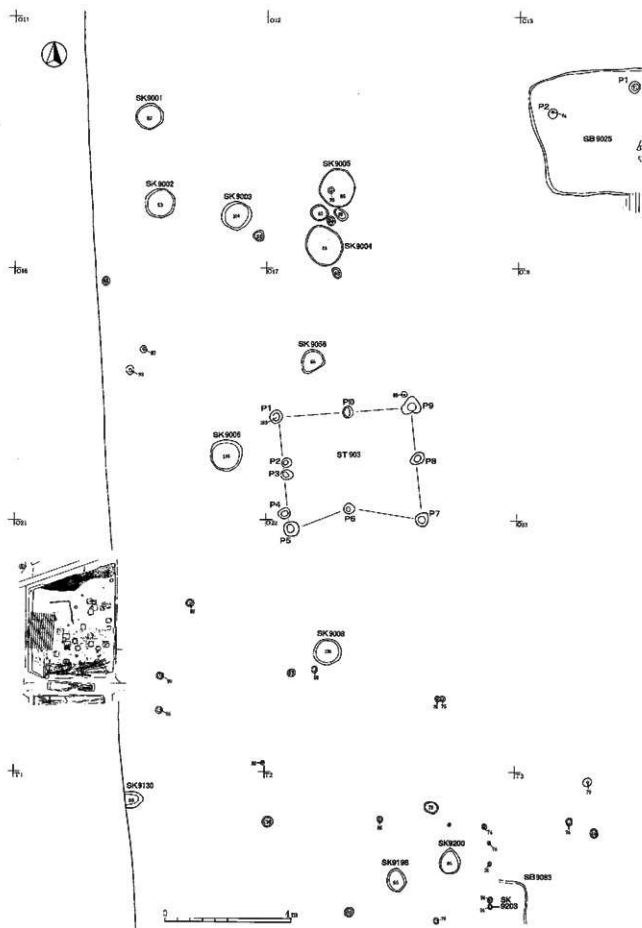
更城朱里遗址K地区集落遺構劃分圖(古代2) 1



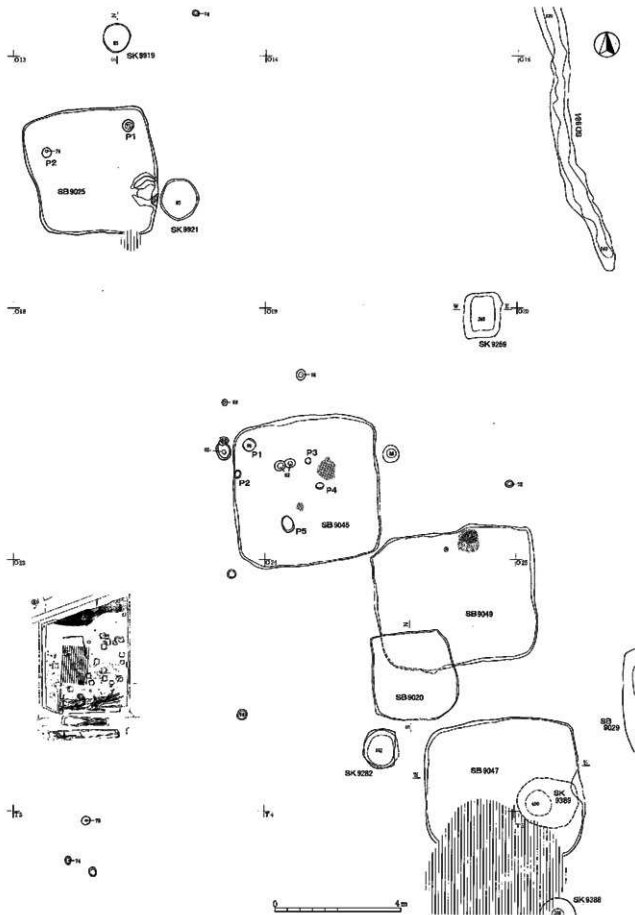
更埭条里渡游K地区村落遗址附图(古代2)2



更城桑里遗址K地区集落遺構劃分圖(古代2)3

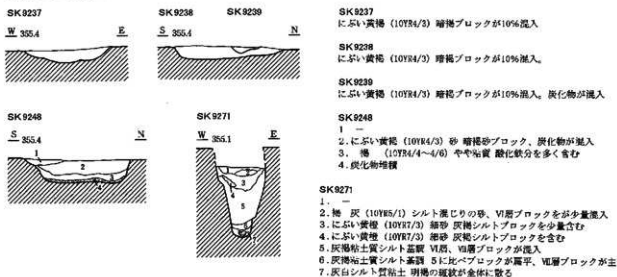


贾城条里遗址K地区集落遗址剖视图(古代2)5


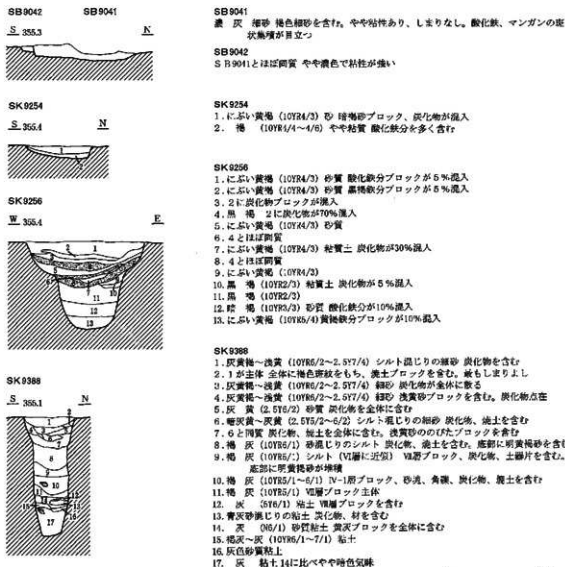


更城朱里遺跡K地区集落遺構附圖(古代2)6

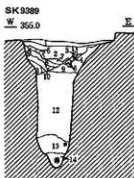
図版38対応断面図



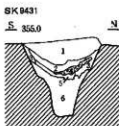
図版39対応断面図 1



図版39対応断面図 2



- SK9389
1. にぶい黄褐 (10YR4/3) 粒子のやや粗い砂質
 2. 1に焼上ブロックが混入
 3. 炭層
 4. にぶい黄褐 (10YR5/4) 砂 (道-2層砂)
 5. にぶい黄褐 (10YR4/5) 1に比べ粒子が細かくシルト状の砂質
 6. 5に比べ粘性、しまりが強いシルトブロック
 7. 6に4の砂が再状に混入
 8. 暗 褐 (10YR3/3) 砂質 粒子がやや細かく粘性をもつ
 9. 8に炭化成分がブロック混入
 10. 8に4の砂がブロック混入
 11. 6と8が50%ずつ混入
 12. にぶい褐 (7.5YR5/4) シルト 粘性強い、若干の砂、炭がブロック混入
 13. -
 14. -



- SK9431
1. にぶい黄褐 (10YR7/4) 細砂 炭化物、焼土ブロック、褐色ブロックが全体に散る
 2. にぶい黄褐 (10YR7/4) 1に比べややシルト質 褐色ブロックが多く混入
 3. 薄 灰 細砂混じりのシルト質土がブロック状に堆積、炭上、炭化物が混入
 4. 炭化物、炭層 焼土ブロックを含む
 5. にぶい黄褐 (10YR7/4) 砂
 6. 灰黄褐 (10YR4/2) 細砂混じりのシルト質土

図版40対応断面図



- SB9057 カマド
1. 砂質 灰、炭が何層もバンド状に重なる
 2. 砂質 焼土、炭ブロックを多量に含む
 3. 赤褐→黄褐 灰床
 4. 暗 褐 砂質 焼土ブロックを少量含む



- SK9288
1. 黒 褐 砂質 炭化物、焼土塊を含む
 2. 暗 褐 砂質 IV-1層ブロックを含む

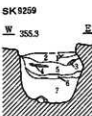
図版42対応断面図



- SB9020
1. 黒 褐 (10YR3/2) 砂質
 2. 褐 (10YR4/4) 砂質



- SB9047
1. 黒 褐 (10YR3/2) 砂質 粒子粗い
 2. 黒 褐 (10YR3/2) 砂質 粒子細かく、粘性をもつ

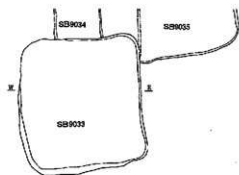


- SK9259
1. 黒 褐 (10YR3/2) 砂質 粒子やや粗く、粘性少ない
 2. にぶい黄褐 (10YR4/3) 砂質 粒子細かく、粘性をもつ
 3. 炭層
 4. 炭層
 5. 暗 褐 (10YR3/2) 砂質 2に比べ粘性が少ない
 6. 灰黄褐 (10YR4/2) 砂質
 7. SにVI層、VII層ブロックが混入



- SK9919
1. 黄色砂
 2. にぶい黄褐 (10YR4/3) やや粘性をもつ
 3. 黒 褐 (7.5YR3/2) やや粘性をもつ

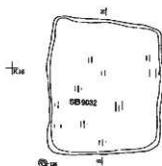





K1

K2

0



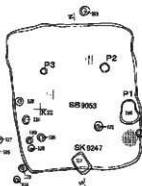
K3



19



14



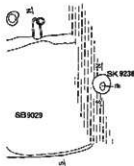
11

10

18

K5

K6



12

13

15

16

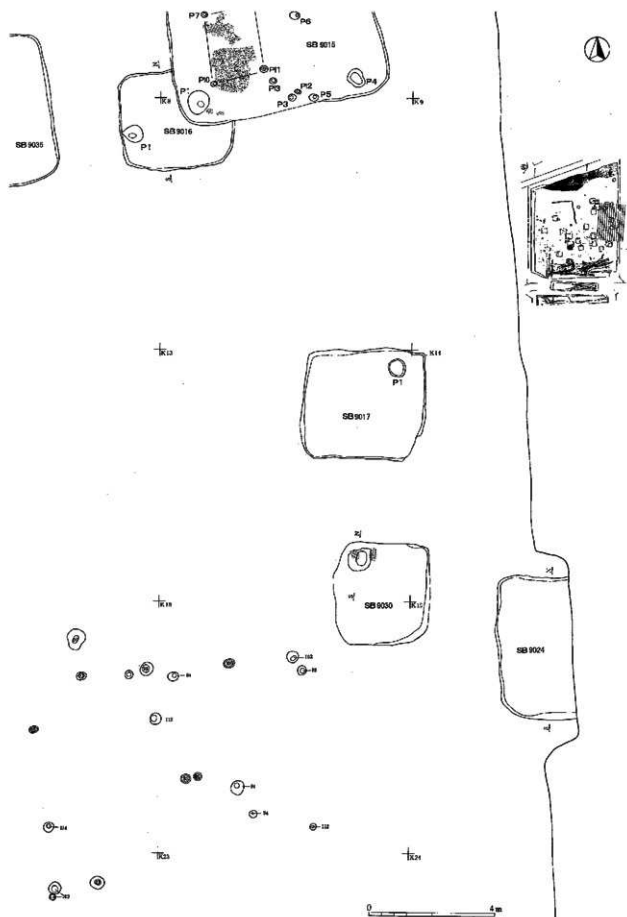
17

18

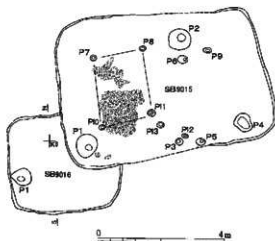
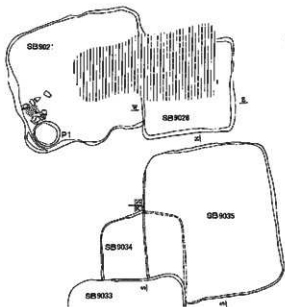


19

20

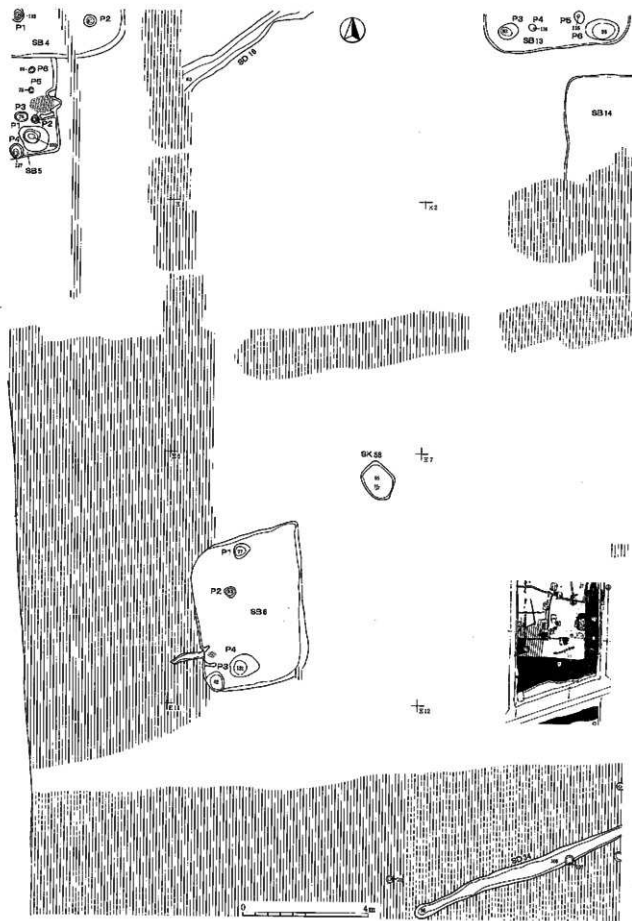
更埭余里温跡K地区集落遺構剖付図(古代2)7




更城条里遗址K地区集落遺構劃分图 (古代2) 8



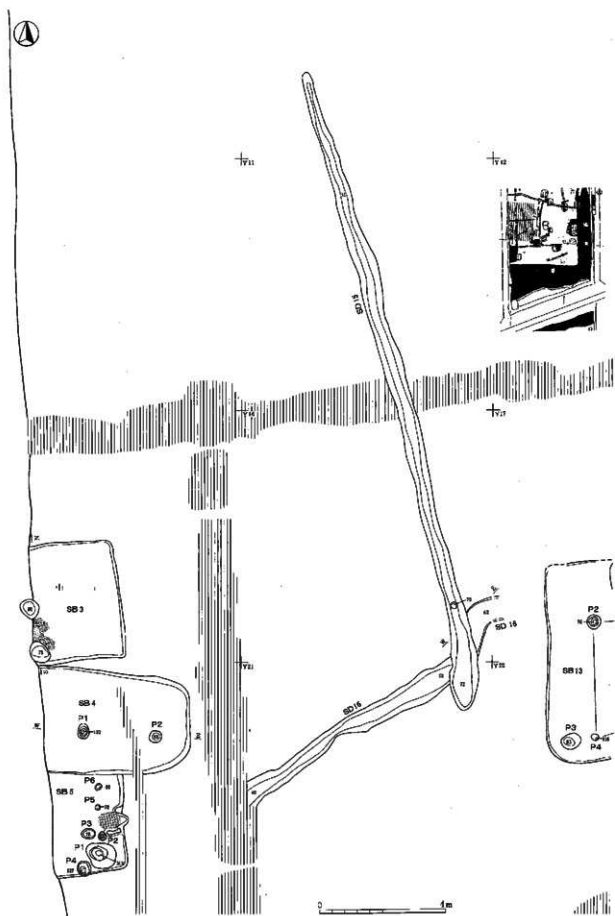
更城朱里遺跡K地区集落遺構劃分圖 (古代2) 9



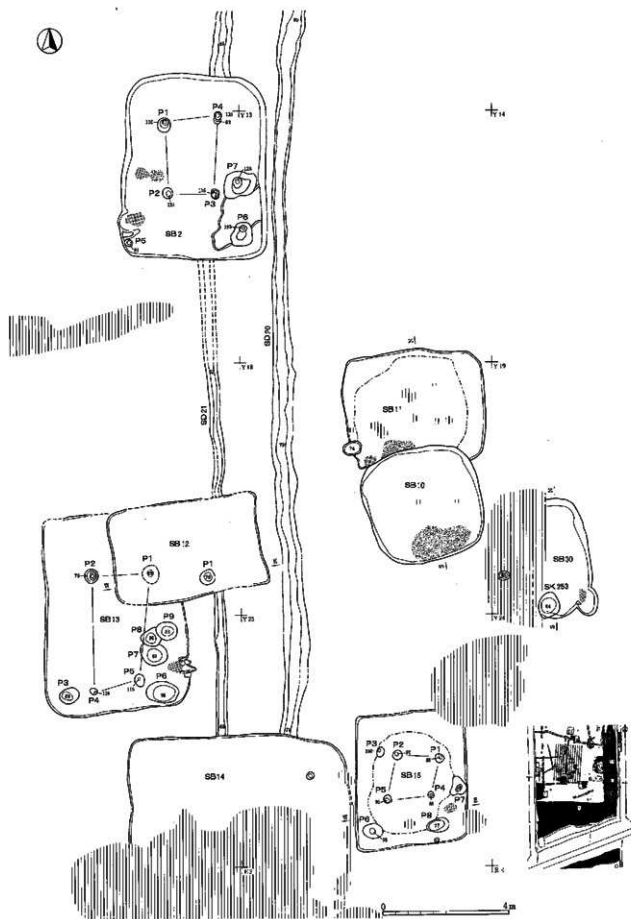
屋代遺跡群①区集落遺構劃分圖(古代2) 1



屋代遺跡群①区集落遺構劃分図（古代2）2



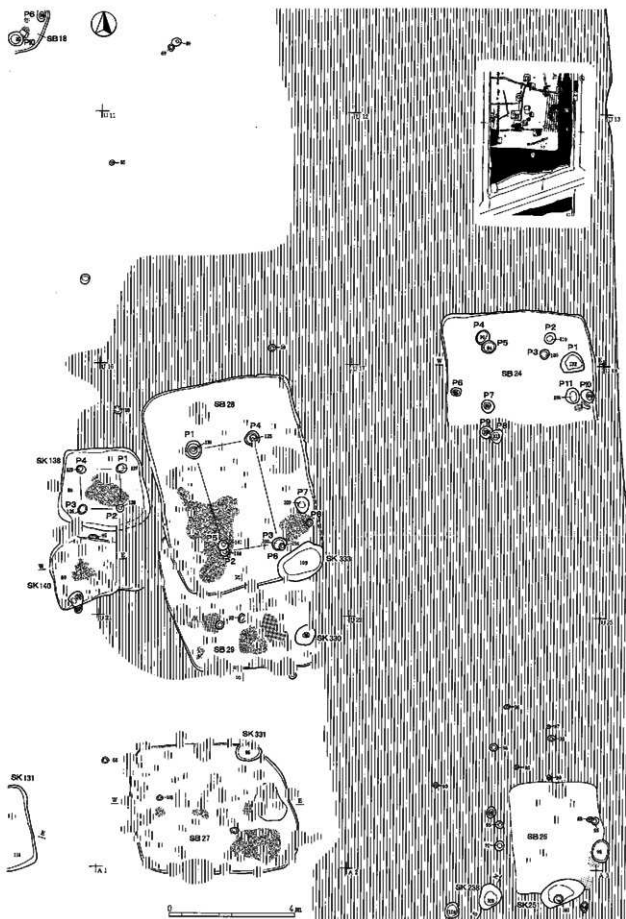
屋代遺跡群①区集落遺構割附図(古代2)3



屋代遺跡群①区集落遺構刺付図(古代2)4



新石器时代遗址①区集落遺構剖面图 (古代 2) 5



屋代遺跡群①区集落遺構割付図(古代2)6

図版45対応断面図

SB9029



SB9029

1. 黒 雫 (10YR3/2) 砂質
2. 黒 雫 (10YR3/2) 黄土、炭化物を含む
3. 黒 雫 (10YR3/2) 黄土を若干含む
4. 黄土
5. 黒 雫 (10YR3/2) 2に比べ炭化物量が多く、焼土塊を含む
6. 黒 雫 (10YR3/2) 多量の炭化物、若干の黄土を含む

SB9033



SK9236



SK9236

1. 黒 雫 (10YR3/2) 細砂
2. 1に炭化物が混入

SB9032



SB9032

1. 黒 雫 (10YR3/2) 砂質 灰黄雫土が点在

SB9053



SB9053

1. 黄 雫 砂質
2. 砂質 IV-1層ブロックを含む

SB9030 カマド

1. 炭の堆積
2. にぶい黄雫 (10YR4/3) 細砂 焼土、炭化物を若干含む
3. 火床
4. にぶい黄雫 (10YR4/3) 細砂 IV-1層ブロックが混入
5. 黒 雫 (10YR3/2) 細砂

SB9030 カマド



図版46対応断面図

SB9024



図版47対応断面図

SB9016



SB9018

1. 黒 雫 (10YR2/2) 細砂

SB9026



SB9035



SB9034



図版49対応断面図

SB94

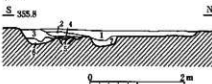


SB94

1. III-1層主体 III-2層、パミス混入
2. -

図版50対応断面図 1

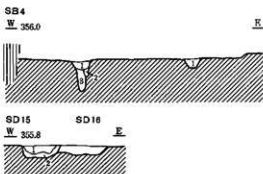
SB3



SB3

1. にぶい黄雫 (10YR4/3) 砂 III-2層よりやややくすむ
2. 1に黄土、炭化物が少量混入
3. 黒 雫 (10YR2/2) 炭化物粒子が多量に混入
4. 赤 雫 (5YR4/6) 焼土
5. 暗 雫 (10YR3/3) 黄土、炭化物粒子、IV-1層ブロックが混入
6. にぶい黄雫 (10YR4/3) 炭化物粒子が少量混入
7. 灰黄雫 (10YR4/2) IV-1層ブロックが多量に混入

図版50対応断面図 2



SB4

1. 灰黄褐 (10YR4/2) IV-1層ブロックが混入。II-1層、III-2層砂が少量混入
2. 灰黄褐 (10YR4/2) Iに比べ、ブロックが多量に混入
3. 褐 (10YR4/6) IV 1層、VI層ブロックが多量に混入。III-1層、III-2層砂がわずかに混入

SD15

1. 灰黄褐 (10YR4/2) 砂 炭化物粒子がわずかに混入
2. にぶい黄褐 (10YR4/3) 黄褐、灰褐ブロックが混入

SD16

灰黄褐 (10YR4/2) 砂 炭化物粒子がわずかに混入。SD15の1に比べやや明るい

SB10

1. にぶい黄褐 (10YR4/3) 砂 炭化物、焼土粒子が少量混入
2. にぶい黄褐 (10YR4/3) Iに比べやや明るい。黄褐色土粒子が多量に混入
3. 暗 褐 (10YR3/3) 砂 炭化物粒子が増加。黄褐色土粒子が少量混入
4. 黒 褐 (10Y2/2) 炭化物粒子が多量に混入
5. にぶい黄褐 (10YR4/3) 砂
6. にぶい黄褐 (10YR4/3) 黄褐土ブロックが混入

SB11

1. にぶい黄褐 (10YR4/3) SB10の1の方が多少炭化物粒子が多い
2. にぶい黄褐 (10YR4/3) IV-1層ブロックが多量に混入。しきり強い

SB12

1. にぶい黄褐 (10YR4/3) 砂質 黄褐土ブロック、III-1層土が混入
2. 暗 褐 (10YR3/3) 灰褐、蒸餾の砂〜シルトが混入。炭化物粒子が微量混入
3. にぶい黄褐 (10YR4/3)

SB15

1. にぶい黄褐 (10YR4/3) 砂質 炭化物粒子が微量混入
2. 暗 褐 (10YR3/4) 砂質 焼土粒子が多量に混入。炭化物粒子がわずかに混入
3. 黒 褐 (10YR2/3) 炭化物粒子が多量に混入
4. 赤 褐 (5YR4/6) 灰赤 5. 暗 褐 (10YR3/3) 焼土、炭化物粒が混入

SB30

1. 黒 褐 (5YR2/2) 砂質 灰色土粒、褐色土粒、炭化物粒を含む
2. にぶい黄褐 (10YR4/3) やや粘質 灰色土が混入

SK131

1. II-1層とIII-2層の混合 マンガンを含む
2. II-2層、IV層、VI層の混合 III-2層、IV-1層が主体。III-1層小ブロックが混入
3. IV層、VI層のブロック塊 4. IV層、VI層ブロック

SK140

1. 灰黄褐 (10YR4/2) IV-1層ブロック、炭化物が少量混入
2. にぶい黄褐 (10YR4/3) IV-1層ブロックが多量に混入
3. 暗 褐 灰、炭化物粒子、ブロックが多量に混入
4. 褐 IV-1層ブロックが多量に混入し、非常に固くたたきしめられている

SB24

1. 暗 褐 (10YR3/4) III-2層主体 3との境界面にIV-1層土がみられる。
2. 暗 褐 (10YR3/4) III 2層主体 IV層、VI層ブロックが混入。本炭片が灰ニみられる
3. 灰黄褐〜にぶい黄褐 (10YR4/2〜4/3) シルト IV層主体、III-2層小ブロック若干混入

SB27

1. 黒 褐 (10YR2/2) II-1砂層 炭化物粒子が少量混入
2. 黒 (10YR1/7)I 炭化焼層 3. 暗 褐 (5YR4/6) 焼土
4. IV-1層土を固くたたきしめる (灰床)
5. にぶい黄褐 (10YR4/3) IV-1層ブロックが混入。III 1層砂少量混入
6. 褐 (10YR4/4) IV-1層ブロックが多量に混入。炭化物粒子少量混入
7. - 8. 9. -

SB29

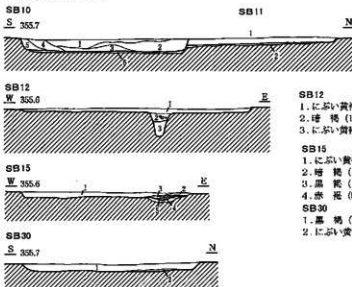
1. 暗 褐 II-1層砂主体 焼土、炭化物粒子が混入
2. 灰黄褐 IV-1層ブロックが多量に混入。固くたたきしめられる
3. にぶい黄褐 (10YR4/3) IV-1層ブロックが多量に混入

SK238

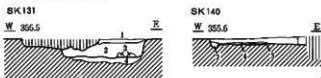
1. 暗 褐 (10YR3/3) 細砂主体 (III-1層に近似) 炭化物を含む
2. 灰黄褐 (10YR4/2) 細砂主体 (III-1層に近似) IV-1層ブロックが混入

0 2m

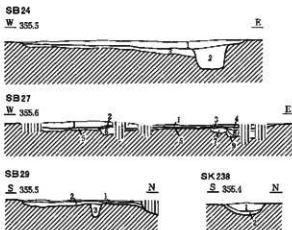
図版51対応断面図



図版52対応断面図




図版53対応断面図



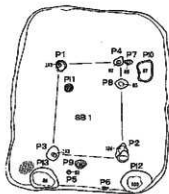


TF23

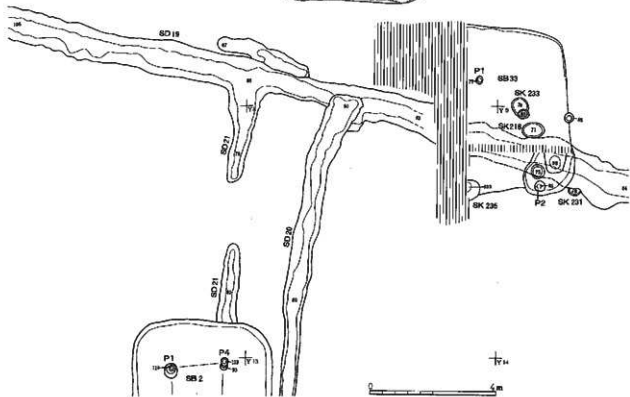
TF34



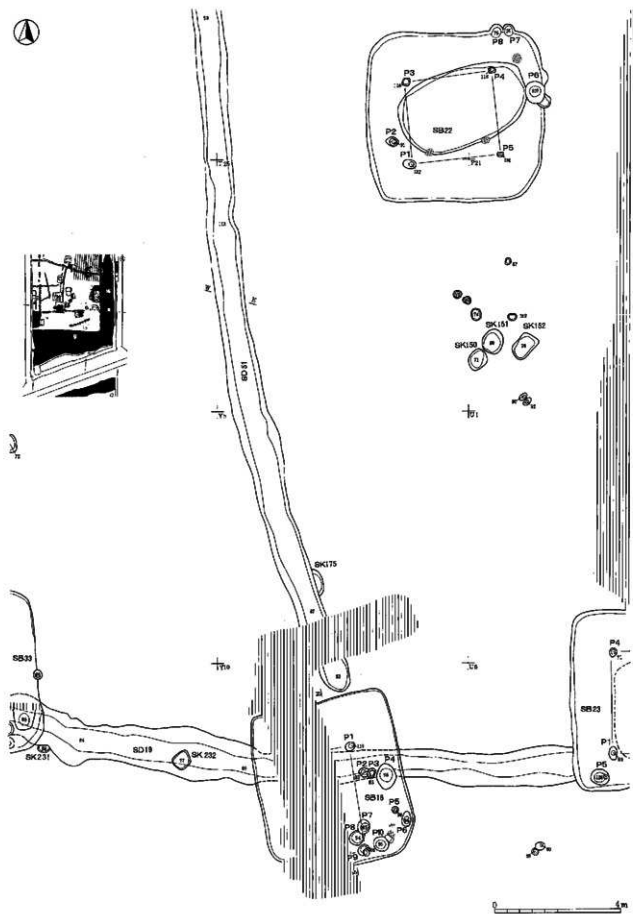
TF1




TF4



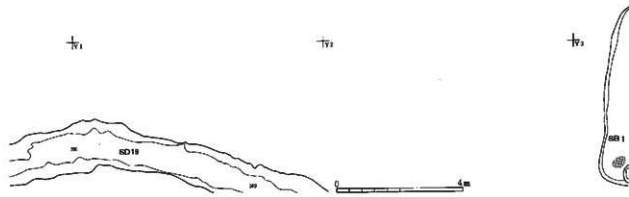
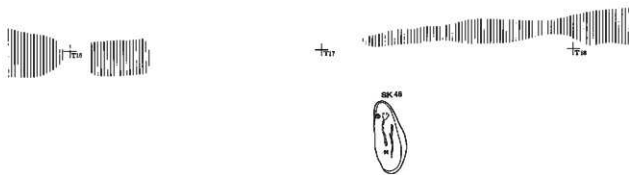
夏代遗址群①区集落精制附图(古代2) 7



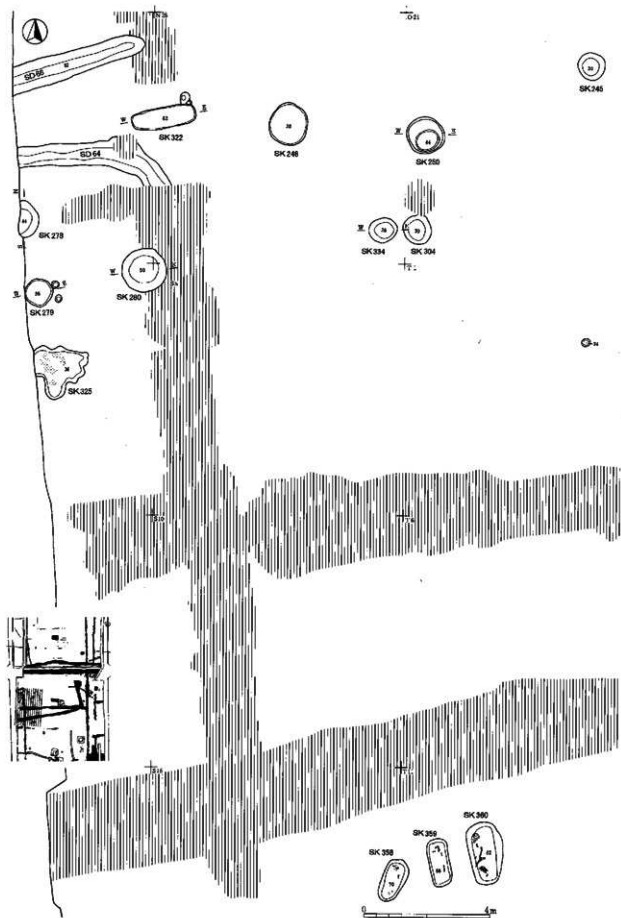
屋代遺跡群①区集落遺構對付圖(古代2) 8




屋代遺跡群①区集落遺構割付図（古代2）9



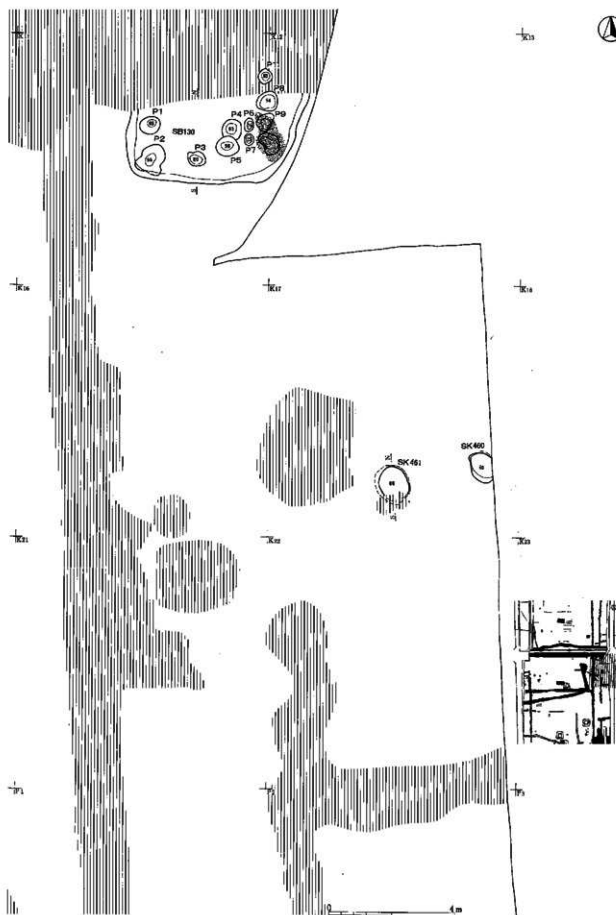
屋代遺跡群①区集落遺構剖视图(古代2) 10



星代遺跡群①区集落遺構割付図 (古代 2) 11



屋代遗址群①区集落遗构剖面图（古代2）12



屋代遺跡群①区集落遺構對付圖 (古代 2) 13

図版57対応断面図



SB18

1. ぶい黄褐 (10YR4/3) 砂質 炭化物粒子が微量混入
2. 褐 (10YR4/4) IV-1層ブロックが混入。しまり強い

図版58対応断面図



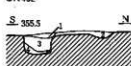
SB46



SB46

1. 黒 雫 (10YR2/3) III-2層に近似 炭化物、焼土粒、バミスが混入
2. 黒 雫 (10YR2/3) 1に比べ、多くの炭化物、焼土を含む。IV-1層土が粒様に混入
3. 2とほぼ同質 IV-1層土の混入が多い
4. 黒 雫 (10YR2/2) 炭化物、焼土粒を多量に含む。特に下部に焼土が多い
5. 炭化物、焼土粒が多量に混入

SK402



SK402

1. III-2層主体 炭化物、焼土粒や骨や多く含む。IV-1層土粒、炭流が混入
2. 黒 雫 (10YR3/2) III-2層主体 1に比べ炭化物の混入が多い
3. 黒 雫 (10YR3/2) III-2層主体 焼土、炭化物、IV-1層土粒が若干混入
4. 黒 雫 (10YR3/1) III-2層土が 焼土と特に炭化物が多量に混入。IV-1層土大ブロックも混入

SD51



SD51

1. III-2層とはほぼ同質 下部は粗砂の堆積。黒いシミがみられる
2. IV-1層、VI層がブロック状で混入。砂が若干混入

SB23

1. 黒 雫 (10YR2/2) 焼質砂土 炭化物粒を少量含む。III-2層より若干色相が暗い
2. 暗 褐 (10YR3/3) 焼質砂土 1に比べやや明るく、砂質弱まる。IV-1層土小粒、焼土、炭化物が混入
3. 焼質砂土 2に近い。IV-1層土粒が混入
4. 暗 褐 (10YR3/4) 2に比べ、IV-1層土粒の混入割合が高い
5. 暗 褐 (10YR3/2) 焼質砂土 粗砂、IV-1層土の混入。炭化物が少量混入

図版60対応断面図



SK278



SK279



SK280



SK250

1. 褐 (10YR4/4) 砂質 しまりあり。赤褐土、炭化物を、まばらに含む

SK278

1. 褐 (10YR4/4) 砂質 灰黄褐土、黄褐土が混入
2. 褐 (10YR4/4) 砂質 1に比べ灰黄褐土、黄褐土の混入が少ない
3. 暗 褐 (10YR3/4) 砂質 黄褐土が混入

SK279

1. 褐 (10YR4/4) 砂質 ぶい黄褐土が混入
2. 暗 褐 (10YR3/4) ぶい黄褐砂質が混入
3. 黄 褐 (10YR5/6) 砂 ぶい黄褐砂質が混入
4. 暗 褐 (10YR3/4) ぶい黄褐砂質が混入。粘性弱く、しまりあり。

SK280

1. 褐 (10YR4/4) 砂質 黄褐砂質土が混入。粘性なく、しまり弱い
2. 暗 褐 (10YR3/4) 黄褐砂質土が混入。粘性なく、しまり弱い

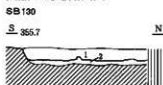
SK334

1. 褐 (7.5YR4/4) 砂 粒子粗め。粘性、しまり弱い。灰褐土が混入

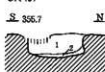
SK322

1. 褐 (10YR4/4) 砂質 粒子細かく、粘性、しまりなし
2. 褐 (10YR4/4) 1とほぼ同質だが茶色がかる

図版62対応断面図



SK461



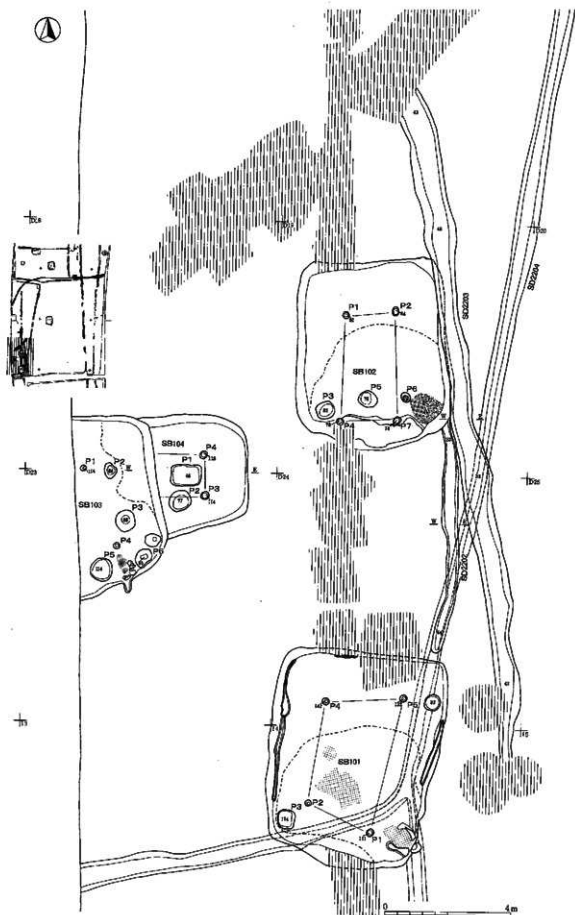
SK461

1. 褐 (10YR4/4) 砂質 粘性弱く、しまりよし。黄褐土ブロックを含む。炭化物、焼土をわずかに含む
2. ぶい黄褐 (10YR5/4) 砂質 粘性弱く、しまりよし。黄褐土ブロックを含む


SB130

1. 黒 雫 (10YR3/1) 砂質 粒子細かく、しまりなし
2. ぶい黄褐 (10YR4/3) 砂質 粒子細かく、しまりあり

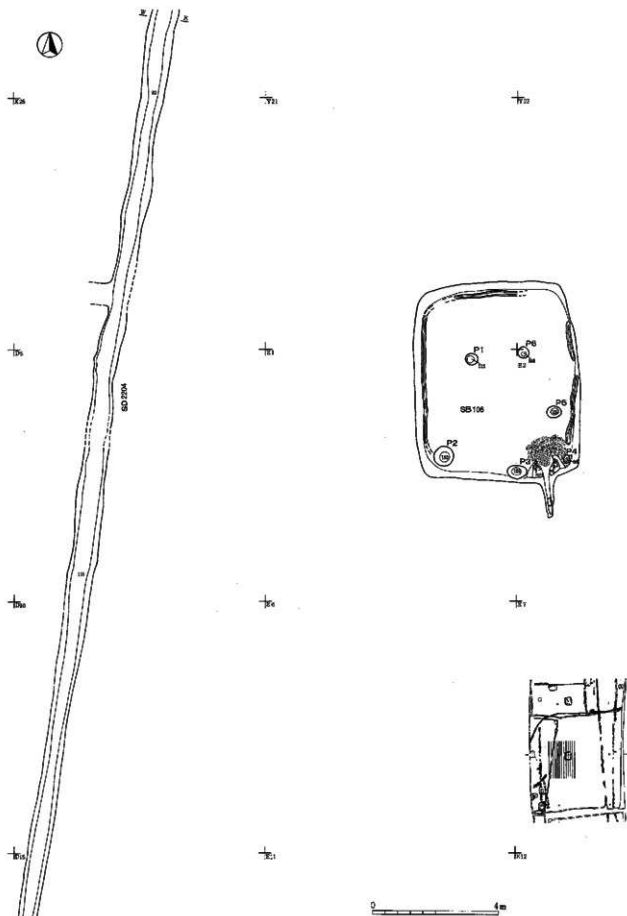




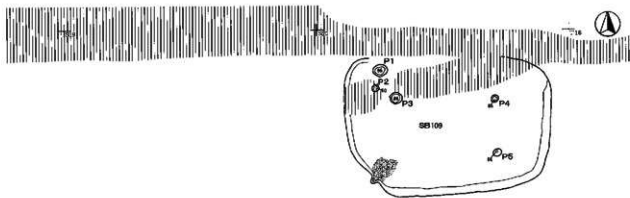
屋代遺跡群②区集落遺構劃分圖(古代2) 1



夏代遗址群②区墓葬结构剖视图（古代2）2



夏代遗址群②区集落遺構割付図(古代2)3



—30—

—32—

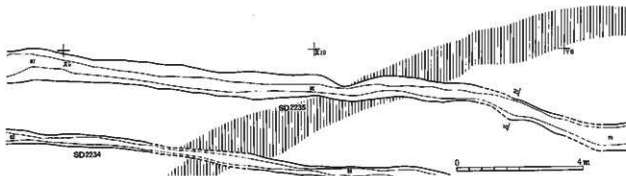
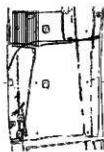
—34—




—36—

—38—

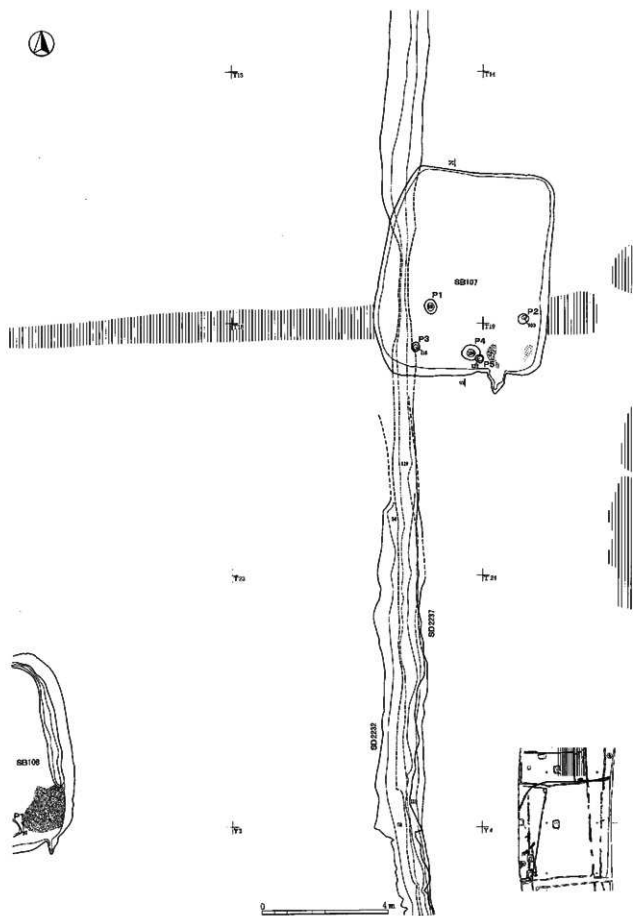
—40—




屋代遺跡群②区集落遺構劃分圖 (古代2) 4



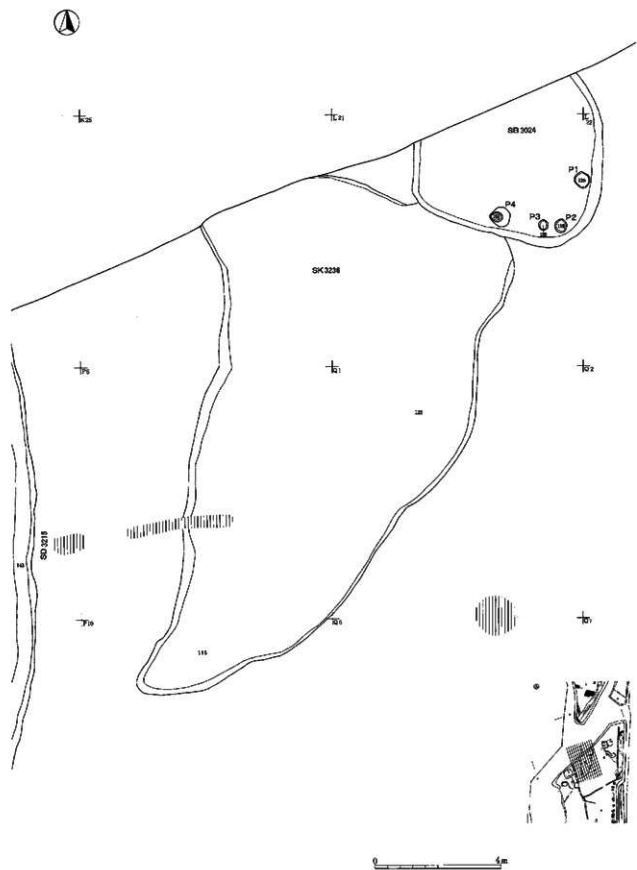
新石器时代遗址②区集落遗址剖面图 (古代2) 5



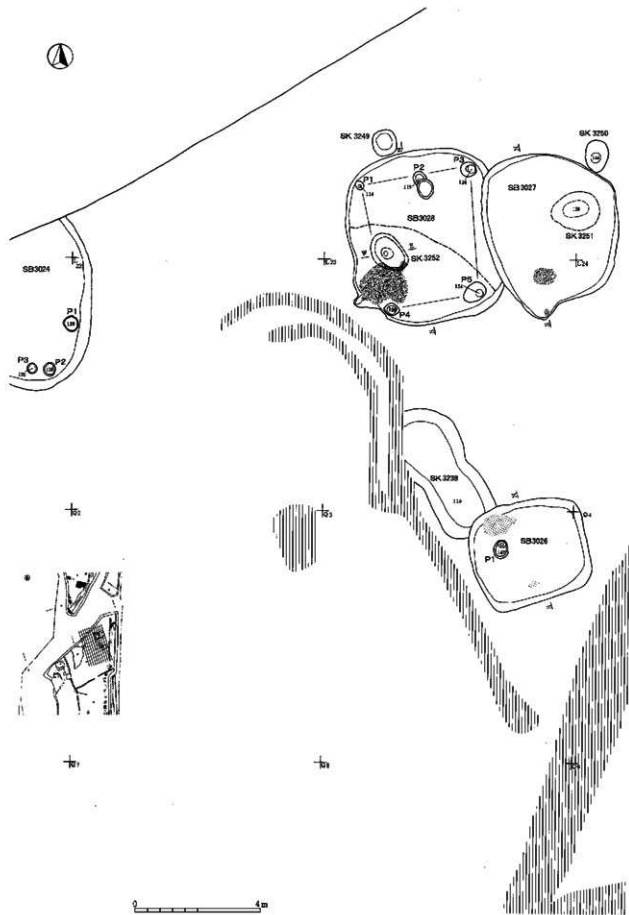
史代遺跡群②区集落遺構劃分圖(古代2)6



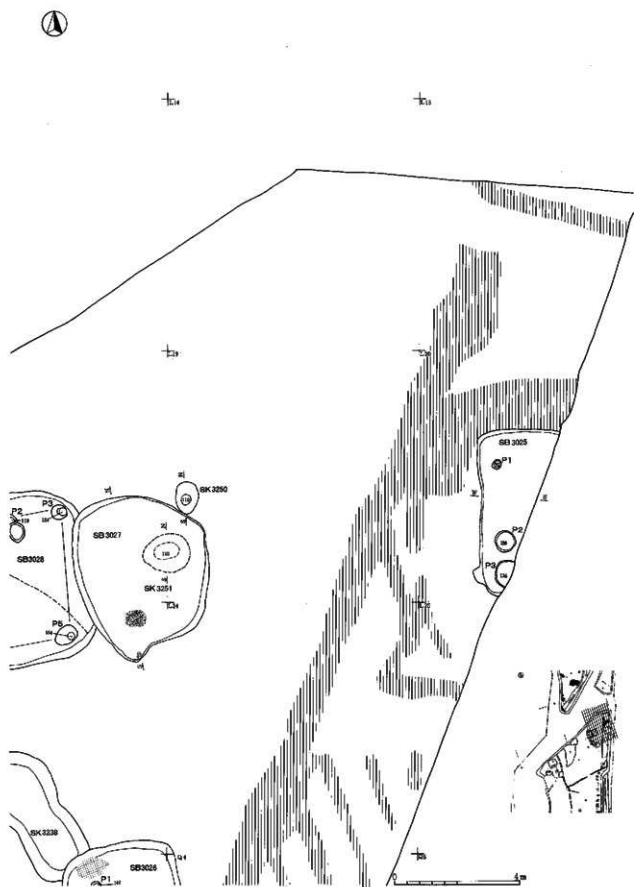
层代遗址群③b区集落遗构剖视图(古代2)1



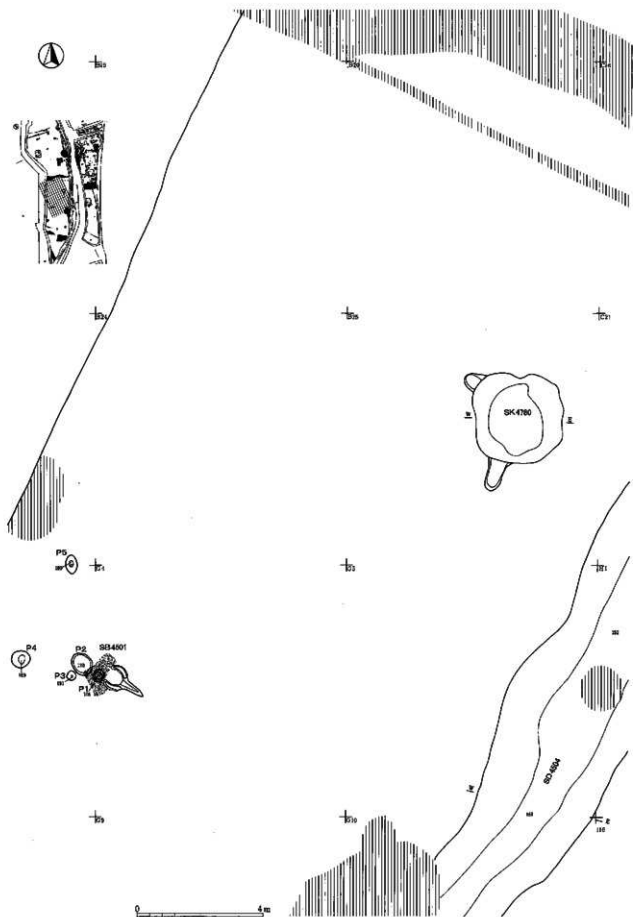
新石器时代遗址③b区聚落遗址剖面图(古代2) 2



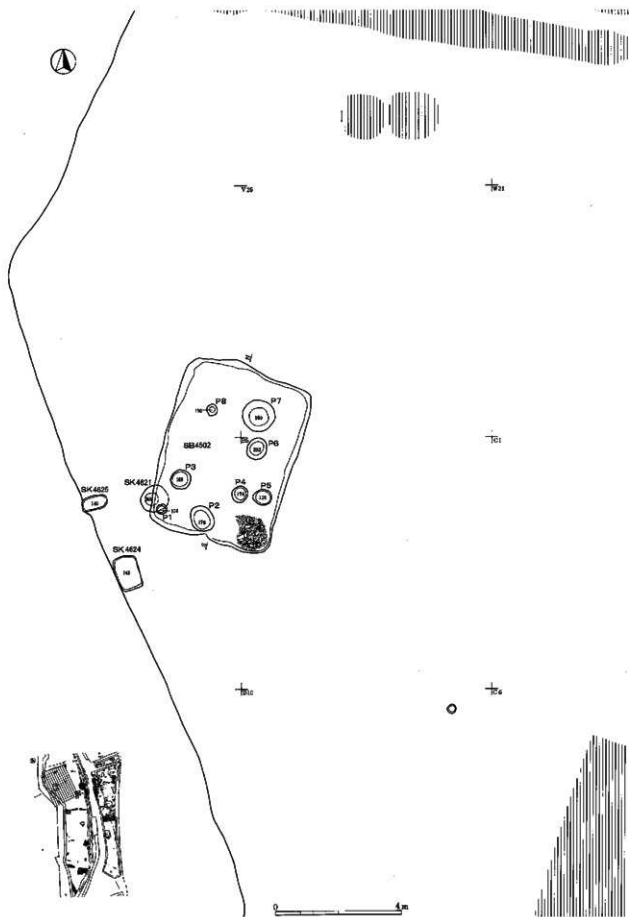
夏代遺跡群③b区集落遺構割付図(古代2)3



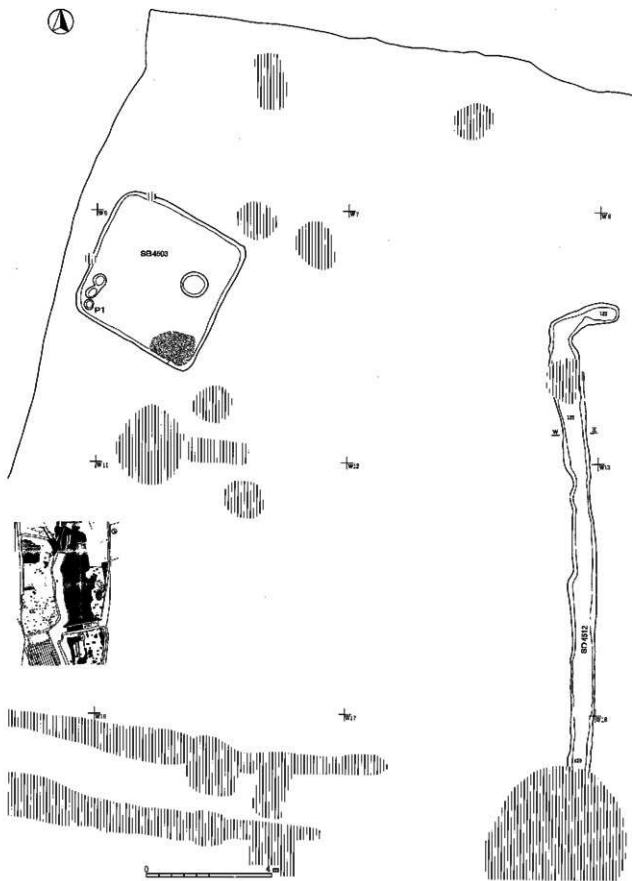
星代遺跡群③b区集落遺構割付図(古代2)4



新石器时代遗址群④区集落遺構剖面図(古代2) 1



屋代遺跡群④区集落遺構剖付図(古代2)2



新石器时代遗址④区聚落遗址剖面图(古代2)3

図版64対応断面図

SB104

W 356.0



SB104

1. 褐 灰 (10YR6/1) 砂 鉄分の沈着度が高い。層積土ブロックを含む
2. 灰 白 (10YR7/1) 砂 鉄分の沈着度が低い。大粒の礫石を多く含む
3. 灰 白 (10YR7/1) 砂 鉄分の沈着度が低い。2に比べ粒子が細かい
4. 褐 灰 (10YR4/1) 砂 炭灰粘土ブロック、層積土ブロックを含む
5. 灰 白 (10YR7/1) 砂 鉄分の沈着度が高い。炭灰を若干含む
6. 黒 褐 (10YR3/1) 灰白砂主体 炭が多く混入。部分的に灰を含む

SD2202

W 356.0



SD2203

W 355.7



SD2202

暗 褐 (10YR3/4) 砂質 鉄分が10%混入。軽石粒と微量の炭化物を含む

SD2203

にぶい黄褐 (10YR4/2) 砂質 鉄分が10%混入。灰色粘性土を含む。礫石が卵々に入

図版65対応断面図

SB105

S. 336.0



SB105

1. 灰黄褐 (10YR4/2) シルト質粘土 粘性、しまりあり
2. 暗 褐 (10YR3/2) 砂質 細砂 (III-I層に近部) 主体。縦溝状の層積度あり

図版66対応断面図

SD2204

W 355.5



SD2204

1. 黄 褐 (10YR5/6) 砂質 粒子やや細かく、しまりあり。にぶい黄褐色が少量混入。
2. にぶい黄褐 (10YR7/3) 粘性弱く、しまりあり。黄褐色が少量混入。

図版67対応断面図

SD2235

S. 355.7



SD2235

1. 褐 (10YR4/6) 砂質 粒子やや粗かく、しまりあり。にぶい黄褐色がやや多く混入。明黄褐色が少量混入。
2. 黄 褐 (10YR5/6) 1とはほぼ同質だが、明黄褐色の混入量が少ない
3. 黄 褐 (10YR5/6) 砂質 粒子細かい。にぶい黄褐色、明黄褐色の混入はわずか。明黄褐色、灰黄褐色が多く混入

図版69対応断面図

SB107

S. 365.8



SB107

1. 褐 (10YR4/4) 細砂 白色の軽石層粒を含む。しまりよし
2. 暗 褐 (10YR3/4) 砂
3. シルト質土ブロック
4. 白色の軽石層粒を含む。しまりやや弱い
5. 褐 (10YR4/4) 砂 シルト質ブロックが混入

図版70対応断面図

SB3023

S. 366.4



SD3215

W 366.4



SB3023

1. 黒 褐 (10YR2/2) 砂質 しまり強い
2. 暗 褐 (10YR3/2) 砂質 しまり強い

SD3215

黒 褐 (10YR2/2) 砂質 粒子細かく、しまりなし

図版72対応断面図 1

SB3026

S. 365.4

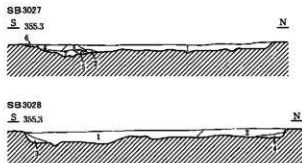


SB3026

1. 暗 褐 (10YR3/4) 砂質 粒子やや粗かく、しまりあり
2. にぶい黄褐 (10YR4/3) 砂質 粒子やや細かく、しまりあり
3. 黒 褐 (10YR2/3) 砂質 粒子やや粗かくしまりあり。灰黄粘土が少量混入
4. にぶい黄褐 (10YR4/3) 粒子やや粗かく、しまりあり
5. 黒 褐 (10YR3/2) 砂質 粒子やや細かくしまりあり。下部に灰黄粘土が多量に混入
6. 灰黄褐 (10YR5/2) 粒子細かく、しまりあり。粘性弱い。炭化物をわずかに含む

0 2m

図版72対応断面図 2



SB3027

1. 黒 埴 (10YR2/3) 砂質 粒子細かく、しまりあり。炭化物、焼土粒をわずかに含む
2. 1とはほぼ同質だが、炭化物をやや多く含む
3. 埴 埴 (10YR3/4) 砂質 粒子細かく、しまりあり。炭化物、焼土粒を少量含む
4. 3とはほぼ同質だが、焼土粒をやや多く含む。にぶい黄埴土ブロックを少量含む
5. 炭化物層 埴埴土がやや多く混入
6. 焼土層 埴埴土がやや多く混入
7. 灰黄埴 (10YR4/2) 砂質 粒子やや細かく、しまりあり




SB3028

1. 埴 埴 (10YR3/3) 砂質 粒子細かく、しまりあり。炭化物、焼土粒をわずかに含む
2. 1とはほぼ同質だが、やや暗い
3. 灰黄埴 (10YR4/2) 砂質 粒子やや細かく、しまりあり
4. 赤 埴 (10YR3/2) 砂質 粒子やや細かく、しまりあり。炭化物をわずかに含む

SK3252

1. 埴 埴 (10YR3/3) 砂質 粒子細かく、しまりあり。炭化物、焼土粒をわずかに含む
2. 1とはほぼ同質だが、やや暗く、焼土粒の混入がやや多い
3. 2とはほぼ同質だが、1に比べやや暗く、2よりやや明るい
4. 黒 埴 (10YR3/2) 砂質 粒子細かく、しまりあり。炭化物を多く含む。焼土粒をやや多く含む
5. 4とはほぼ同質だが、炭化物、焼土粒の混入量が少ない
6. 灰黄埴 (10YR4/2) 砂質 粒子細かく、しまりあり。炭化物をわずかに含む
7. 1とはほぼ同質だが、やや明るい

図版73対応断面図



SB3025

- 黒 埴 (10YR3/2) 砂質 粒子細かく、しまりあり。炭化物をわずかに含む



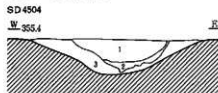
SK3250

- 埴 埴 (10YR3/3) 砂質 粒子やや細かく、しまりあり。炭化物、焼土粒をわずかに含む

SK3251

1. S.B3027の1に対応する
2. 埴 埴 (10YR3/3) 粒子やや細かく、しまりあり。炭化物をわずかに含む
3. 黒 埴 (10YR3/2) 粒子やや細かく、しまりあり。炭化物を多く含む
4. 3とはほぼ同質だが、炭化物の混入量が少ない

図版74対応断面図



SD4504

1. 埴 埴 (10YR4/4) 粗砂 灰黄埴砂質土を塊状に含む
2. 埴 埴 (10YR4/1) 砂質
3. 灰黄埴 (10YR4/2) 砂質



SK4780

1. 焼土、炭化物層
2. 埴 埴 (10YR4/6) 細砂

図版75対応断面図



SB4502


1. 埴 埴 (10YR3/3) 粗砂 黒埴砂を塊状に含む。部分的に埴埴砂の塊分を含む。北側では黄埴細砂が多くなる
2. 埴 埴 (10YR4/4) 粘土

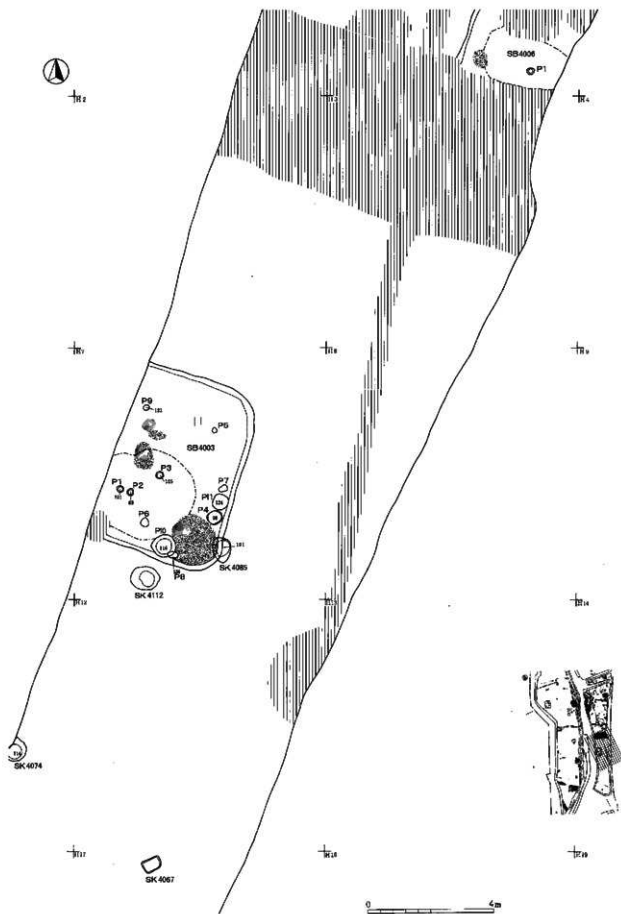
図版76対応断面図



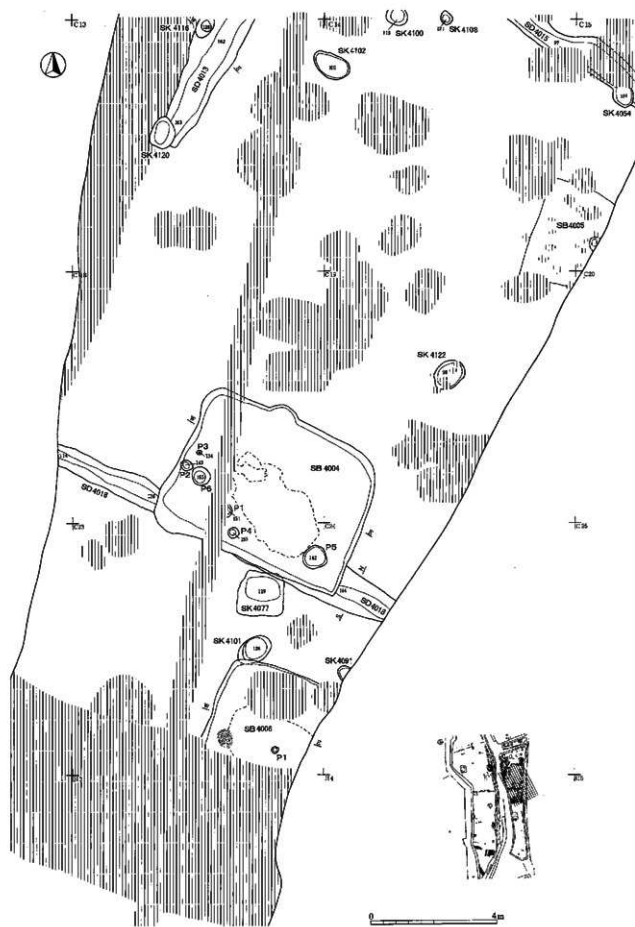
SD4512

- 灰黄埴 (10YR4/2) 砂質 埴埴小ブロックが7%混入

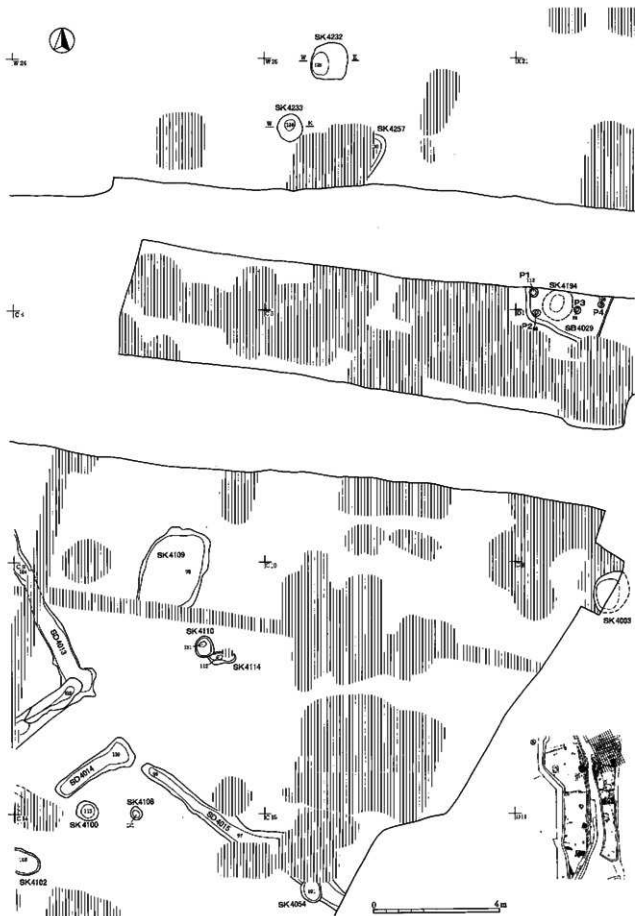




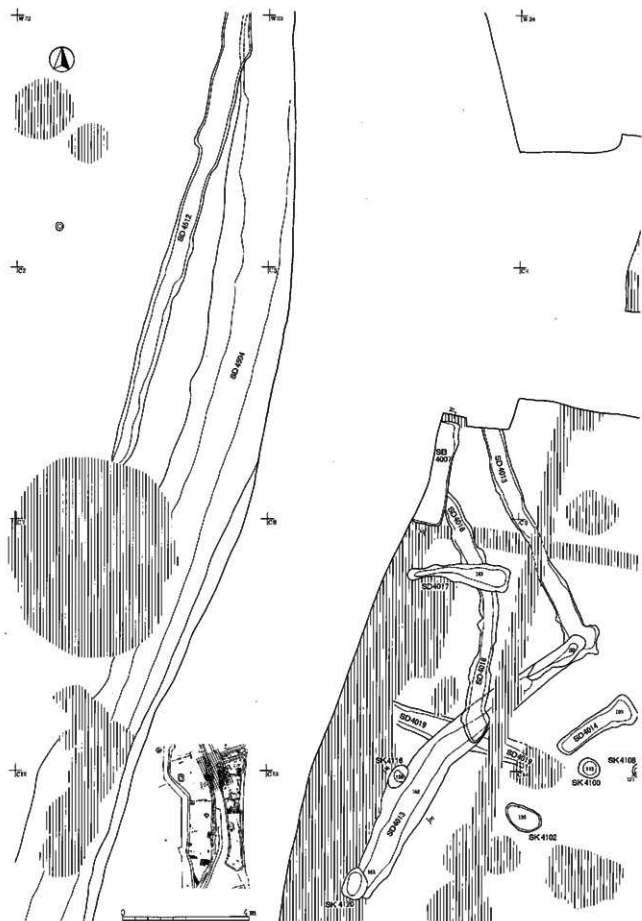
屋代遺跡群④区集落遺構割付図(古代2)4



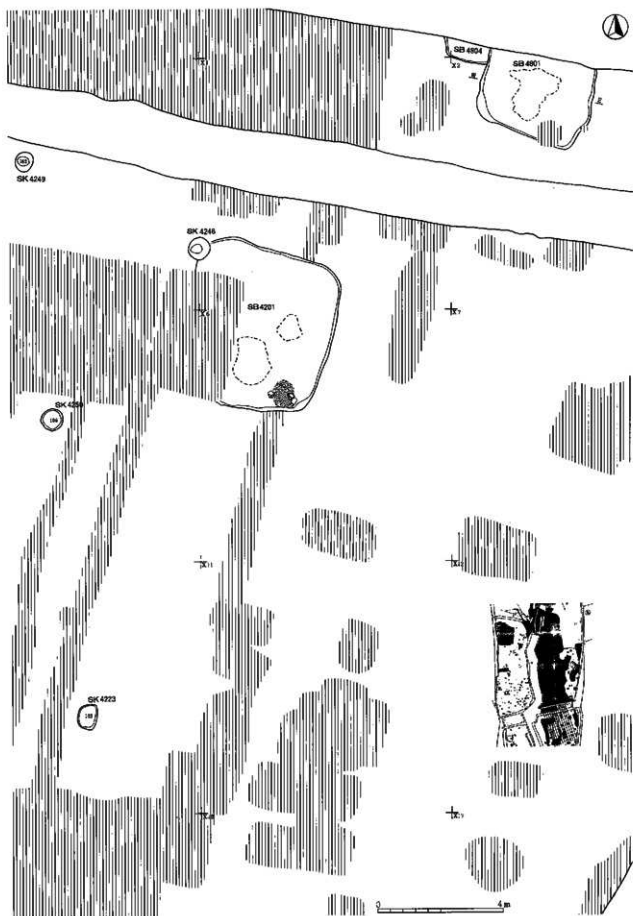
夏代遗址群④区集落遗构剖视图(古代2)5



星代遺跡群④区集落遺構割付図(古代2)6

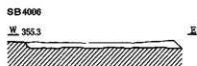


夏代遗址群①区集落遗址剖面图(古代2) 7

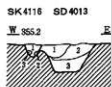


夏代遗址群④区集落遺構割付図（古代2）8

図版80対応断面図



SB4006
II-1層主体 やや粘質、しまりやや強い。焼土、炭化物が混入。全体にIV-1層小ブロックが混入



SD4013
1. III-2層砂に黒色砂ブロックが混入。IV-1層小ブロックがわずかに混入
2. 埴 埴 (10YR3/3) III-2層主体
3. にぶい黄褐色 (10YR4/3) II 2層主体 2 に比べやや粒子が細かい



SK4116
1. 黒 (10YR2/1) 粗砂 しまり強い。焼土粒、炭化物粒を多量に含む。マンガガンが
集積
2. 黒 埴 (10YR3/1) 粗砂 しまりやや強い、IV 1層ブロックが混入
3. IV-1層土主体

SD4018
1. 埴 埴 (10YR3/4) E-2層対応の粗砂
2. にぶい黄褐色 (10YR4/3) 粒子細かく、やや粘性あり。1が部分的に混入

図版81対応断面図



SK4232
黒 埴 (10YR3/2) 黄褐色ブロックが混入

SK4233
1. 黒 埴 (10YR3/2) 暗灰砂主体 黄褐色ブロックを多量に含む
2. 埴 (10YR4/8) 黄褐色ブロックが多量に混入

図版82対応断面図



SB4007
黒 埴 (10Y2/2) 砂質粘土 褐色粘土質がシミ状に混入

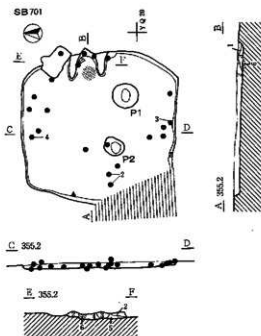
図版83対応断面図



SB4801
1. 埴 埴 (10YR3/3) 砂質
2. 1に炭化物が多量に混入
3. ブロック土
4. 固くしまる砂質 (粘土) 白色砂粒を含む



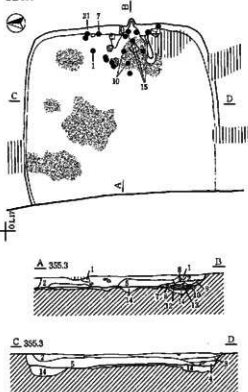
竪穴住居建物跡 (SB) 更埴糸里遺跡 H 地区集落



SB701

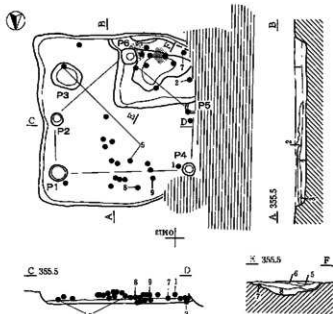
1. 灰 (SY5/1) 雑砂～シルト 炭化物が混入
2. 灰 口 (2.SY7/1) 雑砂
3. 灰 (SY5/1) シルト～粘土 焼上ブロックを含む
4. 灰 (SY5/1) シルト質 炭化物が混入
5. 灰 (NY5/1) シルト～粘土
6. 焼土

SB806



更埴糸里遺跡 I 地区集落

SB807



SB807

1. 黄 褐 (2.SY5/4) 砂質 粘性少、黒色ブロック、マンガンを含む
2. オリーブ褐 (2.SY4/3) 砂質 しまりよし、マンガンを含む
3. 黒 褐 (2.SY3/1) 砂質 しまりよし、炭化物を多く含む
4. 暗茶褐 黄褐砂、暗黄褐色土混入
5. 灰 砂質 しまりよく粘性少、黒色ブロック、マンガンを含む
6. 黄 褐 多量の焼土粒と炭化物を少量含む
7. 灰 粘 暗黄褐色土が多数に混入
8. 暗茶褐 黄褐砂、暗黄褐色土が混入

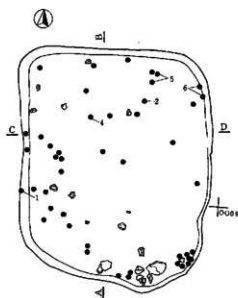
SB808



SB808

1. 黄 褐 (2.SY5/3) 砂質 粘性少なくしまりよし
2. 黄 褐 (2.SY5/4) 砂質 粘性少なくしまりよし、マンガンを含む
3. 黄 褐 (2.SY5/4) 砂質 2に比べしまりがよい
4. 黄 褐 (2.SY5/4) 粘性をもつ砂質 しまりよし
5. 黒 褐 (2.SY3/2) 砂質 粘性少なくしまりよし、炭化物を含む
6. 黒 褐 (2.SY3/1) シルト性砂質 しまりよし、炭化物を多量に含む
7. 炭化物層 黄粘土、焼土粒をわずかに含む
8. 黄 褐 砂質 炭化物、焼土粒、灰を含む
9. 焼土層
10. 暗黄褐 しまりよし、焼土粒、灰、炭化物を含む
11. 灰 しまりよし、炭化物、焼土粒を含む
12. 暗 灰 しまりよし、黄褐色土、焼土粒を含む
13. 灰土層
14. にない黄褐 VI層粘土粒を含む

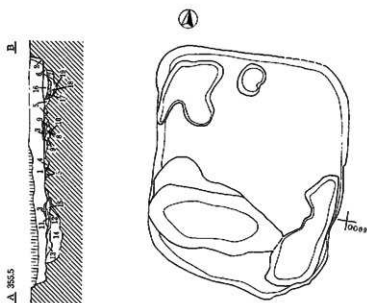
SB 909



SB 909

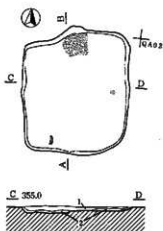
1. 黄 褐 砂質 炭化物を多く含み、灰色土が混入
2. 黄 褐 砂質 1に比べやや明るい
3. 炭化物層
4. 増黄層 黄褐砂が混入
5. 増黄層 黄褐砂、増黄土、黄褐土が混入

南方



6. 増黄層 黄褐砂がやや多く混入
7. 増黄層 増黄褐土がやや多く混入
8. 増黄層 増黄褐土がやや多く混入し、黄褐土が混じる
9. 増黄層 黄褐砂、黄褐、増黄褐土が混入
10. 増黄層 黄褐砂、増黄褐土が混入
11. 増黄層 砂質、増黄層、増黄褐土が混入
12. 増黄層 11に比べやや明るい
13. 増黄層 砂質、増黄褐土ブロック、炭化物を含む
14. 増黄層 砂質、増黄褐土ブロック、炭化物を含む
15. 増黄層 増黄層、増黄褐土が混入
16. 増黄層 炭化物、粘土粒が混入
17. 炭化物層 粘土粒が少量混入
18. 増黄層 炭化物がやや多く、粘土粒が少量混入
19. 増黄褐土

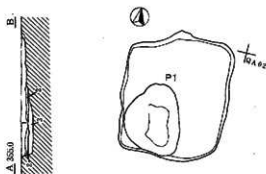
SB 823

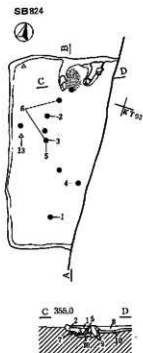


SB 823

1. 褐 (10YR6/4) 砂質、鉄分、炭化物粒、VI層ブロックを含む
2. 褐 (10YR6/4) 砂質、炭化物、VI層ブロックを多く含む
3. 褐 (10YR6/4) 凝結砂

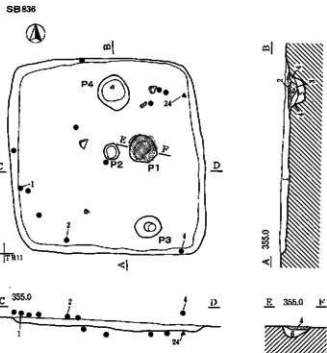
床下





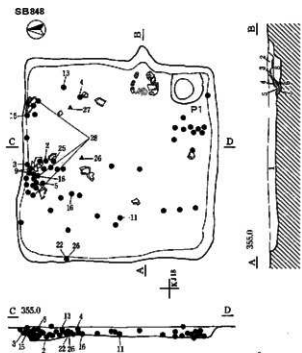
SB824

1. 層 粘 砂質 礫石を若干含む。カマド付近に炭化物、焼土粒を含む
2. 層 粘 砂質 大きめの炭化物と焼土粒を含む
3. 層 粘 砂質 VI層ブロック、焼土粒、炭化物を含む
4. 層 粘 砂質 炭化物を含む
5. 赤褐色 シルト 赤く染けている
6. 黒 粘 炭化物堆積層
7. 埋蔵物 (10YR3/2) 砂質 焼けてかたくなる(火床)
8. 層 粘 砂質 炭を多く含む
9. 焼 灰 カマド跡部
10. IV層、VI層ブロックの混入



SB836

1. III-2層中心 IV-1層小ブロックが混入
2. Iに炭化物が30%、焼土ブロックが少量混入
3. 焼土層
4. II 2層二中、IV-1層、VI層、焼土ブロックが混入
5. IV層土主体 III-2、VI層ブロックがわずかに混入
6. III-2層土上、IV-1層、VI層ブロックが混入



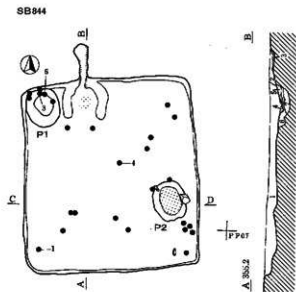
SB848

1. III-2層砂質土
2. 黄 粘 (10YR5/6) III-1層砂質土 焼土が混入
3. 暗 褐 僅かに焼土が混入する
4. 火床面
5. 池 焼七がブロック状に混入する
6. 火床面
7. 焼 しまりあり、炭化物が散在
8. 暗 粘 砂質

0 2m

0 1m

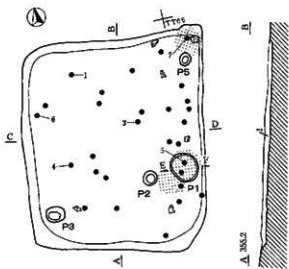
聖穴建物跡個別図 (古代2) 3 (茨城県土浦市I地区集落)



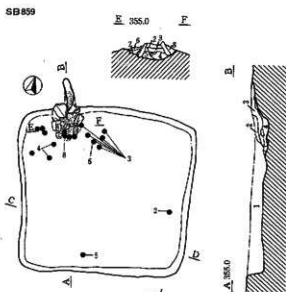
SB844

1. III-2層堆積
2. 明橋 (10YR5/6) III-2層主体 IV-1層、VI層ブロック混入
3. 暗橋 (10YR2/3) 粘性強く、しまりよし
4. 粘土
5. 灰 炭化物を多量に含む
6. 明橋 (10YR5/6) III-2層主体 IV-1層、VI層ブロック混入
7. 暗橋 (10YR2/3) 粘性強く、しまりよし

SB852



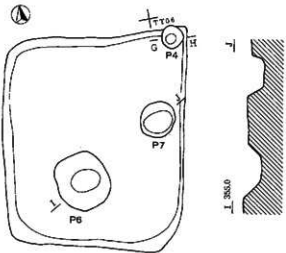
0 2m



SB859

1. 礎 (10YR7/6) III-2層砂質土
2. 礎 (10YR7/6) III-2層砂質土 粘土、炭化物、灰ブロックが混入
3. 礎 (10YR4/6) III-2層砂質土 IV-1層、VI層ブロックが混入
4. 礎 (10YR4/6) III-2層砂質土 炭化物、粘土、VI層ブロック混入
5. 礎 (10YR4/6) 砂質
6. Sに比べ、若干粘り強くばさつく
7. 礎 (10YR4/6) 砂質 Sに類似
8. 踏みをつびた砂質

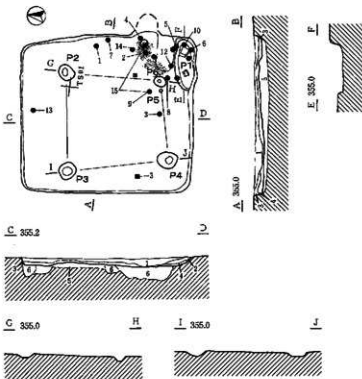
掘方



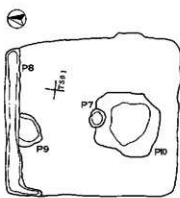
SB852

1. III-2層砂質土
2. III-2層主体 IV-1層、VI層土、黄土20%、炭化物30%混入
3. III-2層、IV-1層、VI層ブロックの混入
4. IV-1層土中にIII-2層、VI層ブロックが積層混入
5. III-2層主体 粘土、炭化物が10%混入
6. III-2層主体 黄土、VI層ブロックが混入
7. III-2層主体 IV層、VI層ブロックが混入

SB865



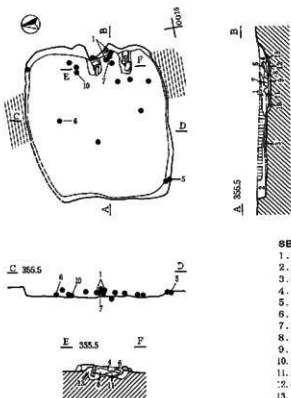
上方



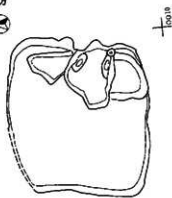
SB865

1. III-2層主体 IV-1層、VI層ブロックが混入
2. 粘土
3. III-2層土年 VI層ブロックが多量に混入
4. Iに北へVI層ブロックの混入が多い
5. VI層土主体 III-2層、IV-1層土混入
6. VI層土主体 III-2層、IV層ブロックが混入

SB872



上方



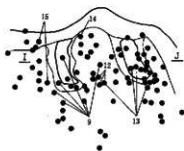
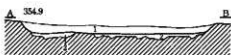
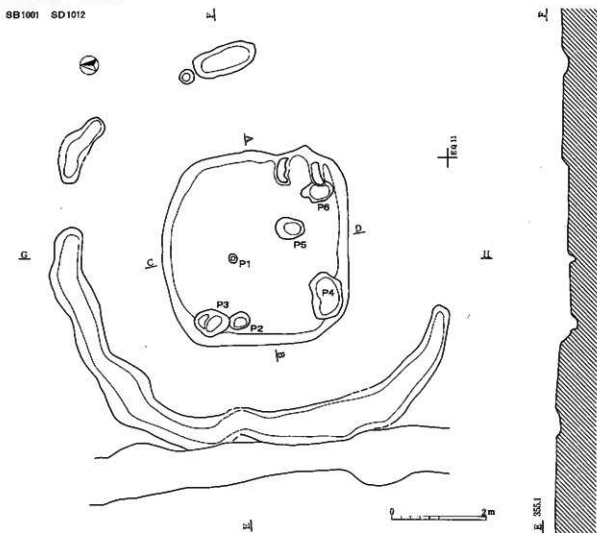
SB872

1. オリーブ焼 (2.5Y4/4) 砂質 炭化物少量混入
2. 黄 褐 砂質 灰土が多量に混入
3. 消費焼 かくしまる (結核)
4. 焼 (10YR4/4) 炭化物、黄土粒子が少量混入
5. 橙 (5YR8/6) 赤土層
6. 焼 (10YR4/4) 焼土が多量に混入
7. 黄 灰 (2.5Y4/1) 炭化物が多量に混入
8. にぶい黄褐 (10YR5/4) 炭化物、黄土粒を含む
9. 橙 (5YR8/6) 火層
10. 黄 灰 (2.5Y4/1) 炭化物が多量に混入
11. オリーブ焼 (2.5Y4/4) 砂質 炭化物が少量混入
12. にぶい黄褐 (10YR5/4) 炭化物、焼土粒を多く含む
13. 焼 (10YR4/4) 炭化物、焼土粒が混入



更埴糸里遺跡J地区集落

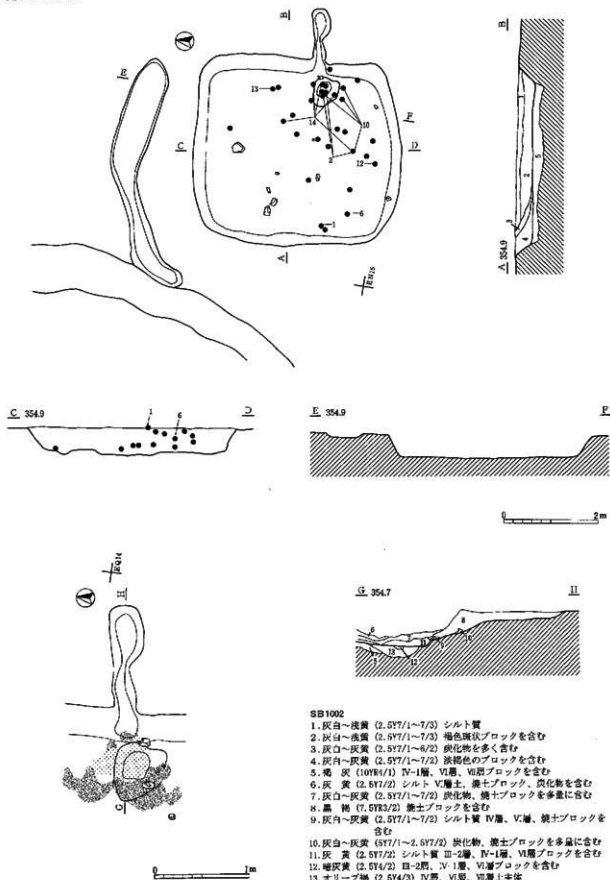
SB1001 SD1012



SB1001

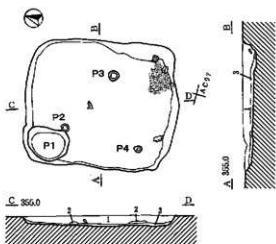
1. 灰口~灰黄 (2.5T7/1~7/2) 軽石、褐色ブロック、炭化物を含む
2. 雫 灰 (10TR/1) VI層、VII層ブロックを含む
3. 黄 灰 (2.6TR/1) 砂混じりのシルト 別層ブロックが混入
4. 灰白~灰黄 (2.5T7/1~7/2)
5. 黒 (2.5T2/1) 灰層
6. 黄 灰 (10TR/1~2.5TR5/1) シルト 灰色粘土ブロック、炭化物を含む (カマド跡)
7. 黒 粘 (10TR3/1) 黄灰砂をやや多く含む、IV-1層ブロックが混入
8. 黒 粘 (10TR3/1) 黄灰砂、IV-1層ブロックを含む

SB1002 SD1013



竪穴建物跡個別図 (古代2) 7 (更埴糸里遺跡J地区集落)

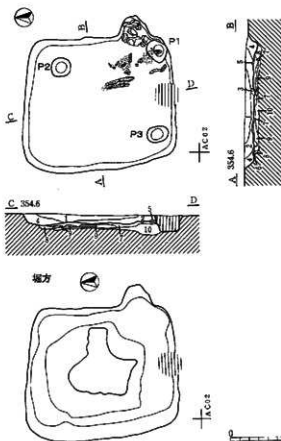
SB1003



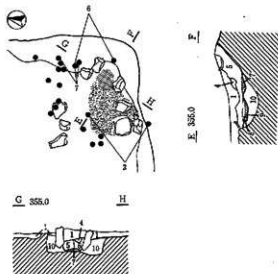
SB1003

1. 埴 (10YR3/3) 黄色風化層、VI層ブロックを含む
2. 埴 (10YR4/1) 黄色の粘土質土床 炭層が混入
3. 埴 (10YR4/1) 黄色の粘土質 IV-1層、VI層ブロックが混入
4. 黒 埴 (10YR3/2) 炭、流土ブロックを含む
5. 黒 埴 (10YR3/2) VI層ブロックが混入
6. 埴 (10YR3/2) VI層ブロックが混入
7. 黒 埴 (10YR3/1) 土床
8. 埴 (10YR3/4) 埴彩主体
9. 黒 埴 (10YR3/1) 炭層
10. 黒 埴 (10YR3/2)

SB1004



埴方



SB1004

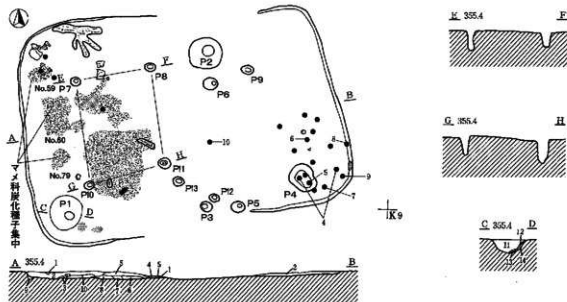
1. 灰黄埴 (10YR4/2) 細砂 III-2層、IV-1層、VI層ブロック、風化礫散在
2. 埴 (10YR2/2) 細砂 炭化物を含む
3. 黒 埴 (10YR2/2) 細砂 炭化物を含む
4. に近い黄埴 (10YR5/3) 細砂
5. 黒 埴 (10YR3/2) 炭と粘土の混合層
6. 埴 (10YR4/4) 砂層
7. 埴 (10YR4/2) 細砂 多量の炭とVI 1層ブロックが混入
8. 灰黄埴 (10YR4/2) 細砂 IV-1層、VI層ブロック混入
9. 埴 (10YR4/4) 細砂 VI層ブロック混入
10. -
11. 埴 (10YR4/4) 黄色の砂層 風化礫、黄土粒を含む
12. 黒 埴 (10YR2/2) 細砂 VI層土主体
13. 埴 埴 (10YR3/1) 細砂
14. 埴 埴 (10YR3/2) 黄埴彩主体 VI層ブロックを含む
15. 埴 埴 (10YR2/4) VI層ブロック、炭層混入
16. 埴 埴 (10YR2/4) 炭、黄土を含む
17. 黒 埴 (10YR2/3) 炭化物を含む
18. 黒 (2.5Y2/1) 炭層
19. 埴 (7.5YR1.7/1) 炭化物、黄七を含む
20. 黒 (10YR2/1) 細砂 粘土、炭を含む
21. 黒 埴 (10YR2/2) 細砂 粘土粒、炭を若干含む
22. 黒 (10YR1.7/1) 多量の炭と粘土を含む
23. 黒 (10YR1.7/1) 炭層 黄土を若干含む
24. 黒 埴 (7.5YR3/2) 細砂 黄土粒が混入

竪穴建物跡個別図(古代2)8(史跡条里遺跡J地区発露)

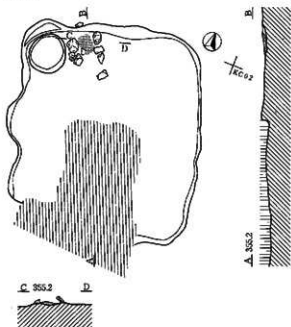
更埴条里遺跡K地区集落

SB9015a

SB9015b



SB9021



SB9025

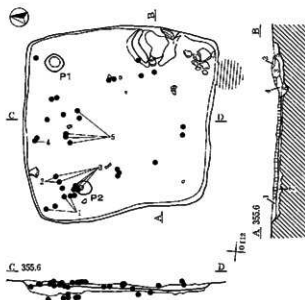
1. にぶい黄焼 (10YR4/3) 細砂
2. にぶい黄焼 (10YR4/3) 粗砂 炭化物、黄土粒を含む
3. にぶい黄焼 (10YR4/3) 粗砂 炭化物、黄土粒を多量に含む
4. にぶい黄焼 (10YR4/3) 粗砂 炭化物、黄土粒を含む
5. 障 焼 (10YR3/3) 砂質 IV-I層、VI層ブロックが混入する
6. 炭化物を多量に含む
7. 障方



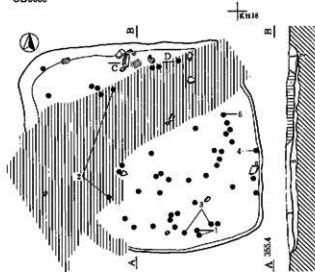
SB9015a SB9015b

1. 障灰黄 (2.5Y4/2)
2. 黄 焼 (2.5Y3/2) 細砂 炭ブロックが多量に混入
3. 障灰黄 (2.5Y4/2) 黄土ブロックが混入
4. 障オリーブ焼 (2.5Y3/3) 細砂
5. 灰黄焼 (10YR4/2) 細砂 6より障七、炭の混入量多く、赤っぽい
6. 黄 焼 (2.5Y3/2) 障砂 炭、黄土ブロックが混入
7. 障 焼 (2.5Y3/1) 細砂 8より炭ブロック混入量が多い
8. 障 焼 (10YR3/3) 細砂 炭ブロックが多量に混入
9. 障 焼 (10YR3/3) 6より混上、炭の混入量が多く、赤っぽい
10. 灰黄焼 (10YR4/2) 5に類似する細砂
11. 黄 焼 (2.5Y3/2) 細砂 炭、黄土ブロックが混入
12. 11c 黄土が85%混入
13. 障土
14. 12、13との境界に炭層が入り、赤みがかって粘性をもつ

SB9025



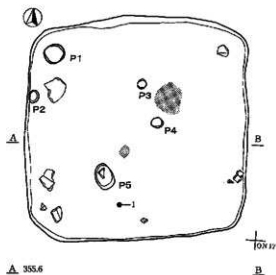
SB9038



SB9038

1. 黒 埴 (10YR3/4) 粒子粗く、粘性の少ない砂質
2. 火灰
3. 鋤方

SB9045

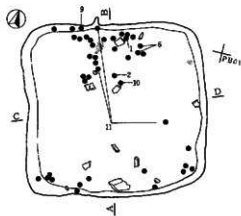


A 355.6

SB9045

1. 黒 埴 (10YR3/2) 粘性の少ない粗砂

SB9048



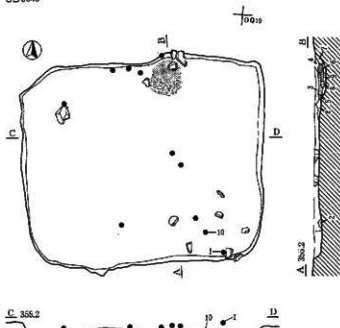
A 356.2



SB9048

1. 赤みがかった砂 灰埴土ブロックが混入する

SB9049

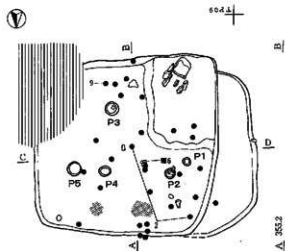


C 355.2

SB9049

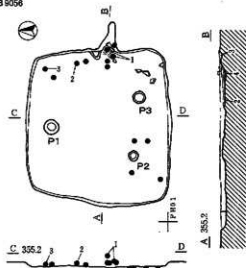
1. 黒 埴 (10YR3/2) 粗く、粘性のない砂質
2. にぶい黄埴 (10YR4/3) 粗く、粘性をもつ砂質
3. 黒 埴 (7.5YR3/2) 粗く、粘性をもつ砂質 埴土ブロックが混入
4. 埴 埴 (10YR3/3) 細砂
5. 炭屑
6. 燧石
7. 黒 埴 (7.5YR3/2) 砂質 粘性を持ち、埴土が混入する
8. 黒 埴 (10YR2/3) やや粗い砂質
9. 黒 埴 (7.5YR3/2) 細砂 埴土ブロックが混入

SB 9051・SB 9052



SB 9051・SB 9052
1. にぶい黄褐色砂質
2. にぶい黄褐色砂質

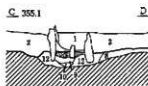
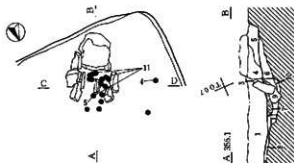
SB 9056



SB 9056

1. 黄褐色砂質 II-2層と同質
2. 1 に焼土、炭化物、灰層を含む
3. 1 に焼土粒を含む
4. 火床


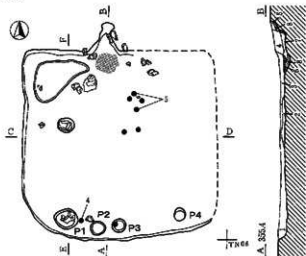
SB 9051 カマド



SB 9051 カマド

1. 灰褐色砂質 炭、焼土粒を少量含む
2. にぶい黄褐色砂質
3. 砂質 焼土ブロック、灰ブロックを含む
4. 黄褐色砂質 焼土ブロックを含む
5. 灰褐色砂質 焼土粒、炭化物粒を少量含む
6. 灰褐色砂質 焼土、IV-1層、VI層ブロックを含む
7. 黄褐色砂質 灰、炭、焼土粒の堆積層
8. 黄褐色 IV層、VI層ブロックを若干含む
9. 黄褐色 IV層、VI層ブロックを含む
10. にぶい黄褐色 IV-1層ブロックを含む
11. 灰褐色砂質 IV層、VI層ブロックを含む
12. にぶい黄褐色砂質 IV-1層、VI層ブロックを含む

SB 9082



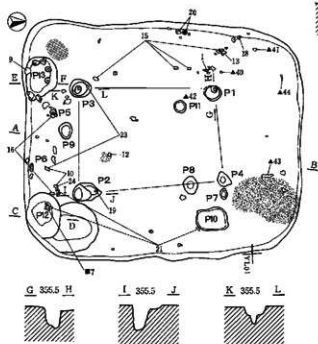
SB 9082

1. にぶい黄褐色 III-2層に近い砂質
2. にぶい黄褐色 シルト
3. にぶい黄褐色砂質 炭十粒を含む
4. にぶい黄褐色砂質 焼土粒、灰を含む
5. 赤褐色砂質 焼土粒を多く含む
6. 灰褐色砂質 炭、灰の集積
7. 灰褐色砂質 焼土、炭、灰を多量に含む
8. 赤褐色砂質 火床



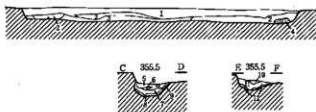
厩穴遺跡群①区集落

SB1



A 356.0

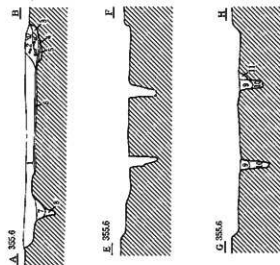
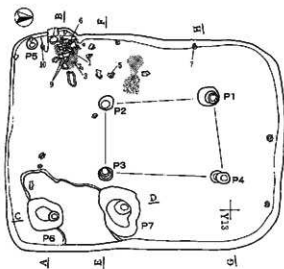
B



SB1

1. 黒 雉 (10YR3/2) 中粒砂 ややしり、炭化物を多く含む、焼土、粘性小ブロックも混じる。
2. 暗 雉 (10YR3/3) 中粒砂 しり強く、粘性あり。炭化物粒、焼土粒、粘土小ブロックが多量に混じる。
3. 2 とほぼ同質
4. 沢層
5. 黒 雉 (10YR3/2) 粘性なく、しり弱い粒粒。炭化物粒、焼土粒が混じる。
6. 黒 雉 (10YR3/2) 5 に炭化物粒が多く混じる。
7. 黒 雉 (10YR2/2) 中粒砂 しり強く、粘性ややあり。焼上、炭化物を多く含む。下部に粘土小ブロックが混じる。
8. 雉 (10YR4/3) しり強く、粘土あり。炭化物粒が混じる。
9. 黒 雉 (10YR2/2) しり強く、粘性のややある粒粒。炭化物、焼土粒が多量に混入。
10. 暗 雉 (10YR3/3) しり強く、粘性ややある粒粒。炭化物が混入。
11. 暗 雉 (10YR3/3) 中粒砂 しり強く、粘性ややあり。炭化物、焼土、粘土小ブロックが混じる。
12. にがい黄雉 (10YR4/3) しり強く、粘性のある粒粒。炭化物粒、焼土粒が混じる。

SB2



C 355.6

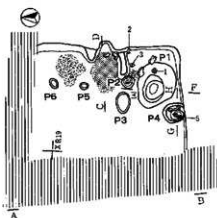
D



SB2

1. 暗 雉 (10YR3/3) 砂 田々層より若干細かい
2. 暗 雉 (10YR3/3) 砂 焼土粒子、炭化物粒子が少量混入
3. にがい黄雉 (10YR4/3) 砂が細り、黄褐色土ブロック、焼土粒が混入
4. 赤 雉 (5YR4/5) 穴床
5. 暗 雉 (10YR3/4) 黄褐色ブロックが混入
6. -
7. にがい黄雉 (10YR4/3) 黄褐色土、灰色シルトブロックが混入、炭化物、焼土粒子が黄褐色混入
8. 雉 (10YR4/4) 7 に比べ黄褐色土ブロックが多量に混入、しりもあり。砂がほとんどなくなる
9. にがい黄雉 (10YR4/3) 黄褐色土ブロックが少量混入、砂が混入
10. 雉 (10YR4/4) 黄褐色土ブロックが多量に混入、しり弱い
11. にがい黄雉 (10YR4/3) 黄褐色土、穴床土ブロックが混入、しりもあり

SB5


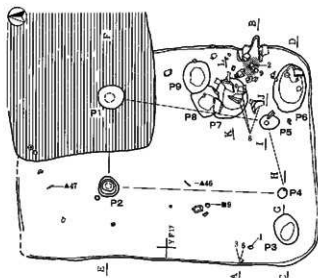


SB5

1. 埴 桶 (10YR3/3) III-1層、III-2層砂主体 炭化物、炭化物粒子多量、IV層土少量混入
2. 埴 桶 (10YR3/4) I に比べIV-1層ブロックの量が増える
3. 埴 桶 (10YR3/3) I に比べ焼土粒子を多く含む
4. 黒 桶 (10YR3/2) III-1層、III-2層砂主体 炭化物、焼土粒子が少量混入
5. にぶい黄褐色 (10YR4/3) III-1層、III-2層砂主体 炭化物、焼土粒子が多量に混入
6. 黒 桶 (10YR3/1) 炭、炭化物粒子多量混入、焼土粒子少量混入
7. 赤褐色 (5YR3/1) 焼土粒子混入
8. 赤 桶 (5YR4/0) 火床
9. 埴 桶 (10YR4/6) 黄褐色ブロック、炭化物粒子が混入
10. にぶい黄褐色 (10YR4/3) 黄褐色ブロックが少量混入
11. 埴 桶 (10Y23/4) 黄褐色土、黒褐色土ブロックが混入
12. 黒桶 (10YR3/2) III-1層、III-2層を主体 炭化物粒子が混入
13. 灰黄褐色 (10YR1/2) IV-1層ブロックが混入



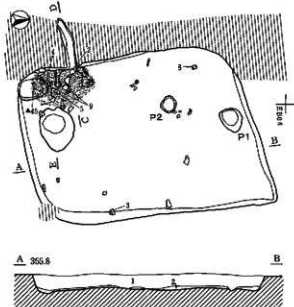
SB13



SB13

1. 灰黄褐色 (10YR4/2) 砂質 黄褐色ブロックが混入
2. 埴 桶 (10YR4/4) 炭化物粒子が少量混入
3. 黒 桶 (10YR3/2) 炭化物粒子が多量混入、焼土粒子が少量混入
4. 赤 桶 (5YR4/6) 火床
5. にぶい黄褐色 (10YR4/3) 黄褐色土、灰色土ブロック、少量の炭化物粒子が混入
6. にぶい黄褐色 (10YR4/3) 砂質主体 黒褐色に灰褐色ブロックが混入
7. にぶい黄褐色 (10YR4/3) 砂質主体 炭化物粒子が混入
8. にぶい黄褐色 (10YR4/3) 下層にブロックが増える
9. にぶい黄褐色 (10YR4/3) 砂
10. にぶい黄褐色 (10YR4/3) ブロック状でしまりが非常に弱い
11. 埴 桶 (10YR4/4) 黄褐色土、黒褐色土ブロックが入りしまりが強い
12. 埴 桶 (10YR2/3) 砂 黄褐色、灰褐色、黒褐色ブロックが混入。炭化物焼土粒子が少量混入

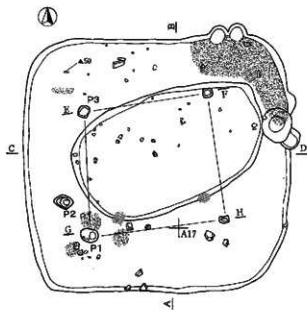
SB6



SB6

1. Ⅱ-2層主体
2. 緑砂 ややシルト質
3. 暗 褐色 (10YR3/4) 中粒砂 粘性、しまりやや強い、炭化物ブロック、焼土粒、灰褐粘土粒が混じる
4. 黒 褐色 (10YR2/2) 中粒砂 粘性、しまりややあり、炭化物、焼土粒が多量に混じる。灰褐粘土小ブロックが混じる
5. 黒 褐色 (10YR3/1) 4に比べ焼土の混じりが少ない、しまり、粘性が増し、黄褐色ブロックが混じる
6. 黒〜黒褐色 (10YR2/1〜2/2) 中粒砂 粘性、しまりややあり、炭化物、3ブロック、黄土ブロック、褐色粘土ブロックが混じる
7. 物産層 (7.5YR2/3) 焼土
8. IV-1層上主体 砂、焼土粒、炭化物が混じる
9. 火床 ②. 火灰
11. 黒 褐色 (10YR2/2) 粘土 しまり強い、焼土粒、炭化物を多量に含む
12. におい横溝 (10YR4/3) 砂、焼土粒、炭化物、軽石の小粒、黄褐色小ブロックが混入。
13. 暗 褐色 (10YR3/3) 細砂、炭化物片、褐色粘土・黄褐色粘土小ブロックが混じる。
14. 灰黄褐色 (10YR4/2) 褐色粘土をブロック状に含む。
15. 砂、炭化物、焼土粒増を多く含む、14がブロックで混入。
16. 黒 褐色 (10YR3/1) 15にさらに多くの炭化物、焼土混入。

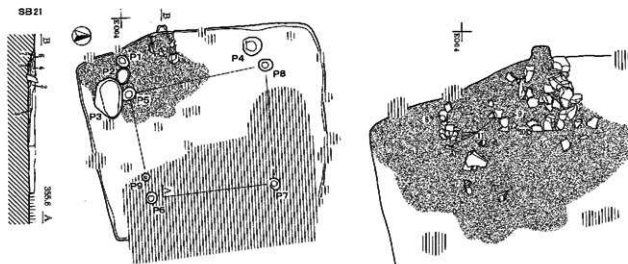
SB22



SB22

1. 暗 褐色 (10YR3/4) Ⅱ-2層砂とほぼ同質 黒色砂粒子、若干のパミスと炭化物、焼土粒子を含む
2. 黒 褐色 (10YR3/2) 粘性、しまりやや強く軟粘 焼土、炭化物、褐色粘土、におい黄褐色粘土ブロックを含む
3. 黒 褐色 (10YR3/1) 砂質 2に比べしまり強く、粘性が弱い
4. 1に近いが土色暗い、しまり弱くやや粗粒、黄土、炭化物粒、パミス少量含む
5. 黒 褐色 (10YR3/2) 4に粘七粒が混じる、黄土、炭化物粒の量が増す
6. 1に比べ黒色砂粒子の含有が多い
7. 粗いⅢ 2層砂
8. 暗 褐色 (10YR3/3) IV層に似る粘土



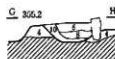
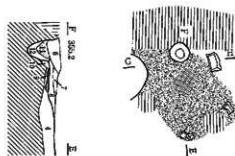
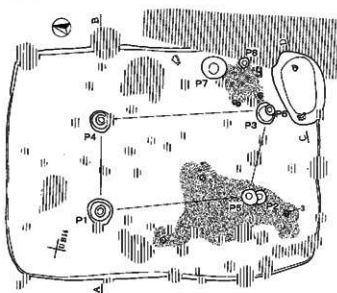


SB21

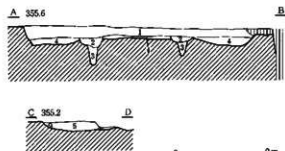
1. 黒 埴 (10YR3/2) III-2層砂基質 炭化物、焼土粒子が微量混入
2. 黒 埴 (10YR3/1) 1 に比べ炭化物、焼土粒子の量が増す
3. 黒 埴 (10YR2/1) 炭化物粒子多量混入、焼土粒子混入
4. 黒 埴 (10YR3/2) 3 に比べ焼土ブロックが増加
5. 黒 埴 (10YR2/1) 3 に比べ炭化物の量がさらに増加
6. 焼土ブロック
7. 埴 埴 (10YR4/3) 砂基質 焼土粒子が混入

0 1m

SB28



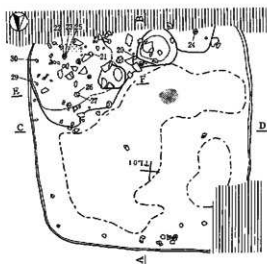
0 1m



SB29

1. 埴 埴 (10YR3/3) III-2層砂がやややくすむ 炭化物粒子が混入
2. にぶい黄 埴 (10YR4/3) 1 に類似
3. 埴 埴 (10YR3/4) III-2層砂にIV-1層、VI層ブロックが多量混入
4. 埴 埴 (10YR3/4) IV-1層、VI層ブロックが多量混入
5. 埴 埴 (10YR3/3) III-2層砂基質 焼土、炭化物粒子が混入
6. 埴 埴 (7.5YR3/3) 焼土ブロック、炭化物粒子が混入
7. 埴 赤 埴 (5YR3/3) 焼土粒子が多量混入、炭化物粒子が少量混入
8. 黒 埴 (10YR2/2) 炭化物、灰粒子が多量混入、焼土粒子が混入
9. 赤 埴 (5YR4/6) 灰灰
10. 埴 (10YR4/4) 焼土、IV-1層ブロックが混入
11. 埴 赤 埴 (5YR3/3) 8 よりも暗い焼土、IV-1層ブロックが混入
12. 埴 埴 (10YR3/2) 少量の焼土粒子とIV層、VI層ブロックが混入

SB40



A 356.0



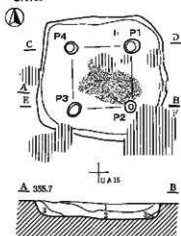
C 356.0



E 356.0



SK138



C 335.7



E 335.7



S 940

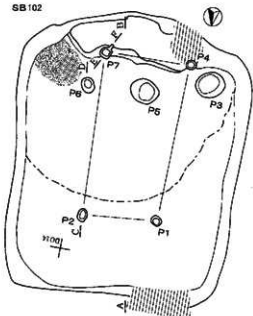
1. 埴 埴 (10YR3/3) 細砂・炭化物、黄土粒子、灰白シルトをまばらに含む
2. 灰黄埴 (10YR4/2) 1に比べしまりあり。黄褐色ブロックが混入する
3. 埴 埴 (10YR3/4) 2に比べしまりが弱い。炭化物、黄土粒子をまばらに含む
4. 黒 埴 (10YR3/2) ややしまり、炭化物、黄土粒子をまばらに含む
5. にぶい黄埴 (10YR4/3) やや粘性あり。灰白ブロックを含む
6. 黒 埴 (10YR2/2) 炭化物類 やや粘性あり。黄土粒子わずかに含む
7. 埴 埴 (10YR3/4) 炭化物、黄土粒子をまばらに含む
8. 黒 埴 (10YR3/2) 炭化物、黄土粒子を多量に含む
9. にぶい黄埴 (10YR4/3) 2に比べ炭化物、黄土粒子の混入量が少ない

SK138

1. 黒 埴 (10YR2/3) やや灰色がかかる。炭化物粒子下面に集中、IV-1層ブロックが少量混入
2. にぶい黄埴 (10YR4/3) IV-1層ブロックが多量に混入。炭化物、黄土粒子が混入
3. 埴 埴 (10YR4/4) IV-1層ブロックが多量に混入
4. 埴 埴 (10YR3/3) III-1層黄褐色粒が混入。しまり強い。
5. にぶい黄埴 (10YR4/3) II-1層ブロック多量に混入。しまり強い。V1層ブロック混入。

屋代遺跡群②区集落

SB102



A 356.0



S 9102

1. 埴 埴 (10YR3/4) 砂質 鉄分、黄褐色ブロック、細かな軽石が混入
2. 黒 埴 (10YR3/2) 砂質 鉄分を含む
3. にぶい黄埴 (10YR4/3) 砂質 鉄分を含む。部分的に炭化物が混入

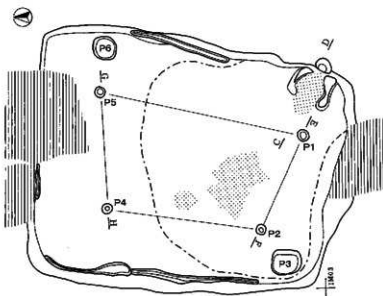
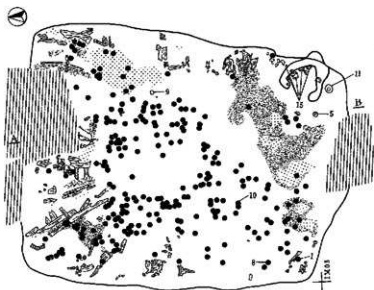
C 333.7



D



SB101

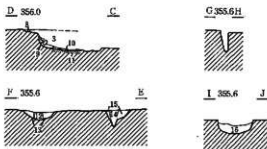
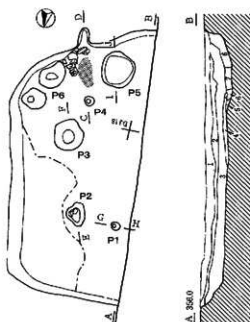


SB101

1. 掘 (7.5YR4/3) 砂 炭、焼土粒を微量含む (III-1層)
2. 埋 堀 (7.5YR3/4) 砂 炭、焼土粒を若干含む (III-1層)
3. 高 堀 (10YR5/1) III-1層未満 炭化物、焼土を多数に含む
4. 堀 (7.5YR4/5) 砂 III-1~II-2層
5. 埋 堀 (7.5YR3/4) 砂 炭化材、灰を多く含む、若干の焼土、灰色粘土ブロックを含む
6. 溝 (10YR2/1) 炭化物層 灰が線状に堆積
7. 埋 堀 (5YR7/5) 焼土層 炭化物を多く含む
8. 灰 掘 (10YR5/1) 焼土ブロックが少量混入
9. 灰 掘 (10YR5/2) カマド構築物中の炭成塊を多く含む
10. 堀 (10YR4/4) 砂 焼二化した砂、黄白粘土ブロックを少量含む
11. 埋 堀 (10YR2/2) 炭を吸収し黒色化したような砂
12. 炭化物層
13. 炭化物層

墓穴建物跡個別図 (古代2) 17 (近代遺跡群②区集落)

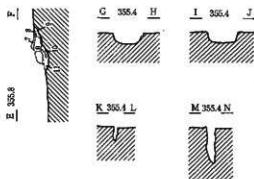
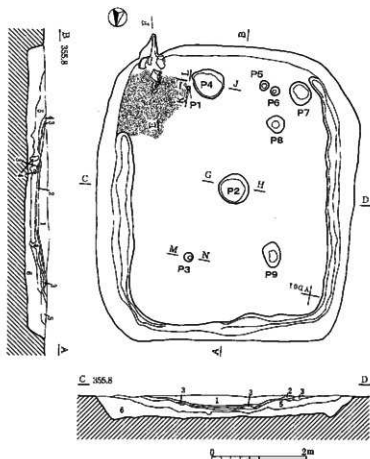
SB103



SB103

1. 雑 糞 (7.57E3/4) III-1期に近似する砂 黄灰砂ブロックを含む
2. 黒 糞 (10YR3/1) 砂 II-1層、黄灰砂を含む
3. 焼 灰 (10YR6/1) 砂 炭分が少量、炭化物粒子を微量含む
4. 焼 灰 (10YR6/1) 砂 黄灰砂を若干結状に含む
5. 灰 白 (10YR7/1) 砂 炭化物、IV-1層ブロックを含む
6. 灰 白 (10YR7/1) 砂 灰白砂、褐色砂の互層。固くしまる
7. 焼 灰 (10YR6/1) 砂 IIIに近似 炭化物粒、褐色砂、灰色粘質土ブロックを含む
8. 炭化物層
9. 明黄焼 (12YR6/6) 砂
10. 黒 糞 (10YR2/2) 炭化物層
11. 火床
12. 灰黄焼 (10YR4/2) 砂
13. 焼 糞 (10YR4/4) 砂 IV-1層ブロックをやや多く含む
14. 黒 糞 (10YR3/1) 砂 褐色砂、IV層ブロックを微量含む
15. 焼 糞 (10YR4/4) 砂 黒焼砂が層状に混じり、IV-1層ブロックを含む
16. 黒 糞 (10YR3/2) 砂質 炭化物と焼灰粘質土が層状に堆積。炭分を含む

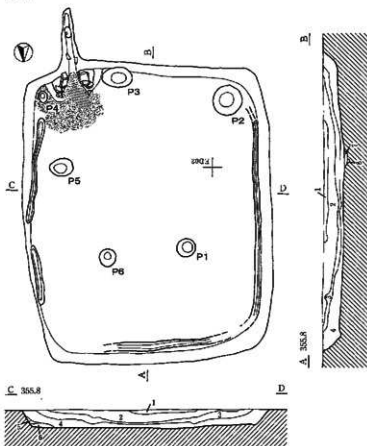
SB108



SB108

1. 雑 糞 (10YR3/3~3/4) 砂質 中硬均質、層底の
あがみられる
2. 焼 糞 (10YR4/3) シルト質粘性土 炭分の斑点が
わずかに混在
3. 雑 糞 (10YR3/3~3/4) 砂質 I に類似
4. 黒 糞 (10YR2/2~2/3) 砂質 I、IIに比べ細粒、
炭化物を含む
5. 雑 糞 (10YR3/3) 粗砂主体 粘性少しあり
6. 雑 糞 (10YR3/4) 砂質 粘性わずかにあり。床面
付近にシルト質粘土が混じる
7. にがい黄焼 (10YR4/2) 細砂
8. 黒 糞 (10YR2/2) 中～粗砂 下部は黒色
9. 雑 糞 (10YR3/3) 中～細砂
10. 黒 糞 (10YR3/2) 中～粗砂 下部は黒色
11. 砂 灰、炭化物、炭分が混じる

SB106

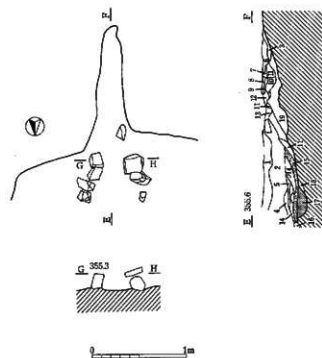


SB106

1. 層 揚 (10YR3/3) 砂質 黒褐色、暗褐色が底状に分布。褐色砂ブロックが混入。褐色砂 (10YR3/4) 砂質 炭化、粘土をわずかに含む。1に比べしり強い
2. 暗褐色層 (10YR3/3~3/2) 2に比べ炭色味、炭化がわずかに混入
3. 暗褐色層 (10YR3/3~3/2) 2に近似。褐色シルトブロックが混入
4. 暗褐色層 (10YR3/3~3/2) 2に近似。褐色シルトブロックが混入
5. にぶい黄褐色 (10YR5/3) 褐色シルトがわずかに混入
6. にぶい黄褐色 (10YR4/3) 褐色シルトがわずかに混入
7. にぶい黄褐色 (10YR5/4) 粒子粗く、しりなし。粘土を多量に含む。明黄褐色、灰黄粘土が少量混入
8. 灰 白 (10YR7/1) 粘性弱く、しりあり。にぶい黄褐色が少量混入



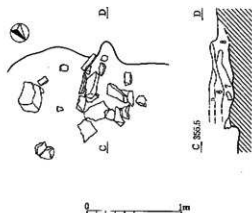
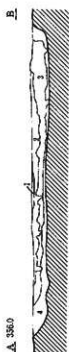
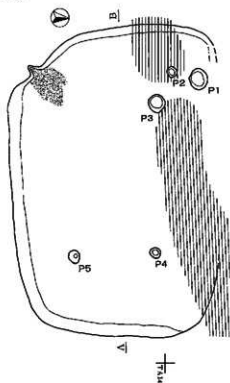
SB106 カマド



SB106 カマド

1. にぶい黄褐色 (10YR4/3) 砂質 しりあり
2. にぶい黄褐色 (10YR5/3) 1に類似 炭化物、粘土粒をわずかに含む
3. にぶい黄褐色 (10YR5/4) 1に類似 わずかに炭化物、粘土粒を含む
4. にぶい黄褐色 (10YR5/4) 砂質 炭化物、粘土粒をわずかに含む
5. にぶい黄褐色 (10YR5/4) 4に類似 炭化物、粘土粒をやや多く含む
6. にぶい黄褐色 (10YR5/4) 4に類似 炭化物、粘土粒、にぶい黄褐色土を少量含む
7. 黄 褐 (10YR5/6) 砂質 灰白砂が少量混入
8. にぶい黄褐色 (10YR5/4) 砂質 粘土ブロックをやや多く含む
9. にぶい黄褐色 (10YR7/2) 粘性ややあり。灰白砂が多く混入
10. にぶい黄褐色 (10YR4/3) 砂質 炭化物、粘土粒、灰白土を少量含む
11. にぶい黄褐色 (10YR5/3) 砂質 にぶい黄褐色がやや多く混入
12. にぶい黄褐色 (10YR5/3) 11に類似 砂の混入量が多い。炭化物、粘土粒をわずかに含む
13. 黄 褐 (10YR5/6) 9に類似 しりや明るい、灰白砂が少量混入
14. にぶい黄褐色 (10YR5/3) 砂質 少量の炭化物と多量の粘土粒を含む
15. 炭化物層
16. 黄 褐 (10YR5/6) 砂質
17. にぶい黄褐色 (2.5YR5/4) やや粘性、しりあり
18. 明黄褐色 (10YR7/1) やや粘性、しりあり。炭化物、粘土粒をわずかに含む
19. II-2層にII-1層が少量混入

SB109

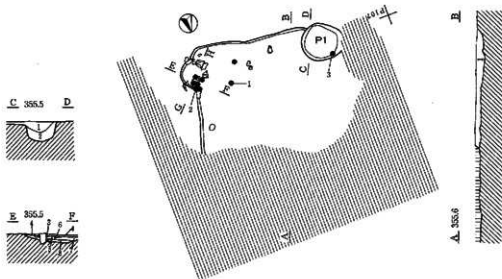


SB109

1. 赤 焼 (10YR3/3) 砂質 明黄焼シルト質土が塊状に混入
2. 赤 焼 (10YR3/3) 砂質 しまり強い
3. 赤 焼 (10YR2/3) 中～細砂
4. にぶい黄焼 (10YR4/3) シルト しまり強い
5. Ⅲ-1層
6. 暗 焼 (10YR3/4) 中～細砂 白色軽石粒を含む
7. 黒 焼 (10YR3/2) 中～細砂 細かな炭化物が混入
8. 暗 焼 (10YR3/3) 中～細砂

厩代遺跡群③b区集落

SB3021

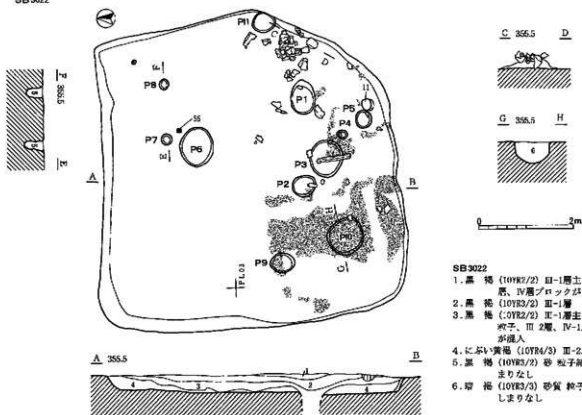


SB3021

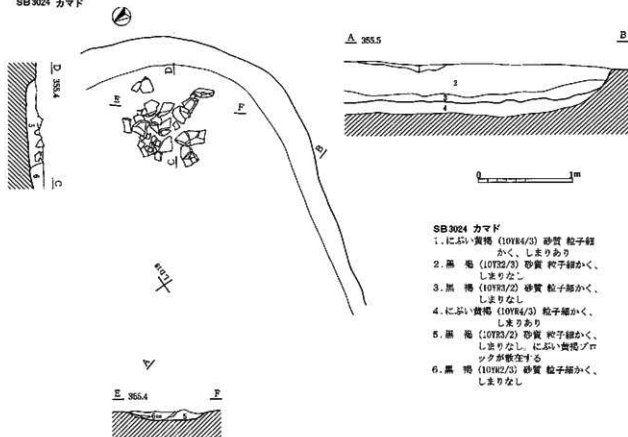
1. 灰黄焼 (10YR4/2) Ⅲ-2層が若干黒味がかかる
2. 灰黄焼 (10YR4/2) IV層ブロックが混入、1に比べやや明るい
3. 赤 焼 (10YR4/4) Ⅲ-2層 鉄分の集積が強く、黄味がかかる
4. 暗 焼 (10YR3/2) Iに黄土粒子が混入
5. 赤 焼 (10YR3/2) Ⅲ 2層主体 粘土粒子が混入
6. 灰黄焼 (10YR4/2) IV層ブロック、黄土粒子が混入
7. 赤 焼 (10YR2/1) 炭化物粒子が多量に混入
8. 暗 焼土を含む。炭化物粒子が多量に混入



SB3022

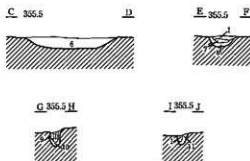
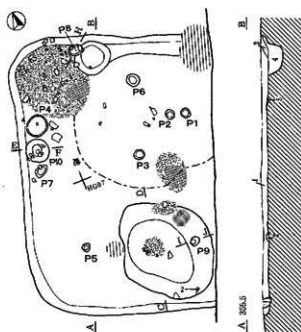


SB3024 カマド



歴代遺跡群④区集落

SB4003

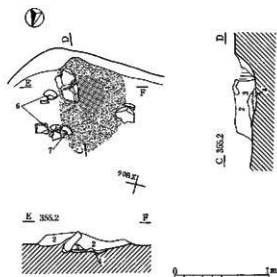
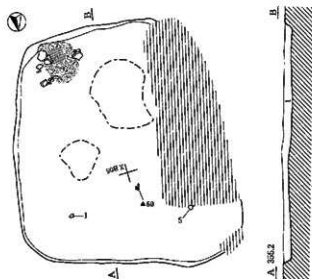


SB4003

1. 椀 (10TR1/4) III-1層主体 IV-1層小ブロック、炭化物、焼土、砂が混入。しまりやや強い
2. 椀 (10TR4/4) 1に類似 粘性、しまり強い
3. 埴輪 (10TR3/3) III-2層頸部の粗砂
4. 蒸饅 (10TR2/2) 粗砂 炭化物が少量混入
5. 炭化物
6. 蒸饅 (10TR3/1) 炭化物、IV 1層ブロックを含む、しまり強い
7. にぶい黄褐色 粘土主体 下部に炭化物堆積、焼土を少量含む
8. 灰黄褐色 (10TR4/2) III 2層頸部の粗砂 黄褐色粘土ブロック、焼土混入
9. 1に炭化物がやや多く混入
10. 1とIV 1層、黄褐色土ブロックの混合
11. IV-1層に黒褐色土ブロックが少量混入



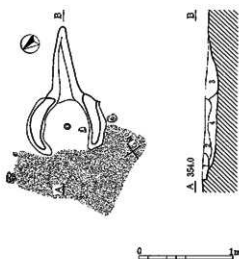
SB4201



SB4201

1. 椀 (10TR1/4) 砂質 紙分、焼土を含む
2. 砂質 焼土を混入
3. 黄褐色 砂質 やや粘質
4. 灰土

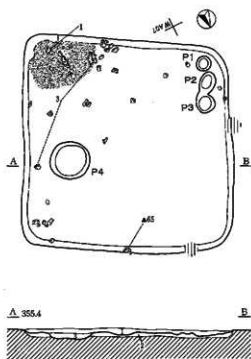
SB4501 カマド



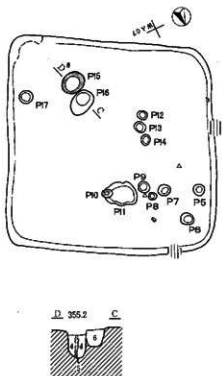
SB4501 カマド

1. 焼 埴 (10YR4/4) 砂質
2. 焼 埴 (10YR4/4) 粗砂 炭ブロック、焼土ブロックが混入
3. 焼 埴 (10YR4/4) 砂質 褐色斑が40%混入
4. 焼 埴 (10YR4/4) 砂質 炭化物ブロックが20%混入

SB4503



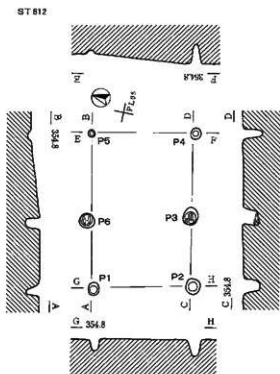
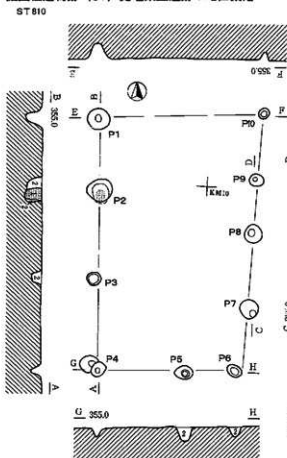
床下



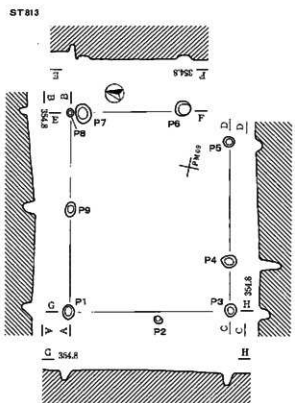
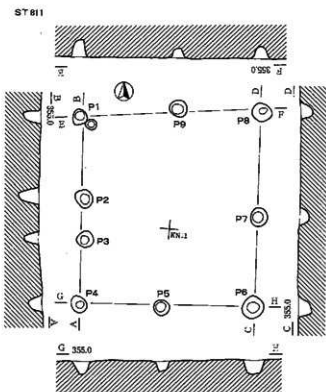
SB4503

1. 焼 埴 (10YR3/4) 細砂 焼土斑点が混入
2. 焼 埴 (10YR2/4) 砂質 炭粒、焼土粒が散在
3. 焼赤埴 (5YR3/3) 焼土ブロックが混入する
4. 焼 埴 (10YR3/4) 焼土、炭粒、砂ブロックが混入
5. 灰砂
6. 黒 埴 (10YR3/2) 粘土 鉄分を含む


掘立柱建物跡 (ST) 更埴条里遺跡 I 地区集落

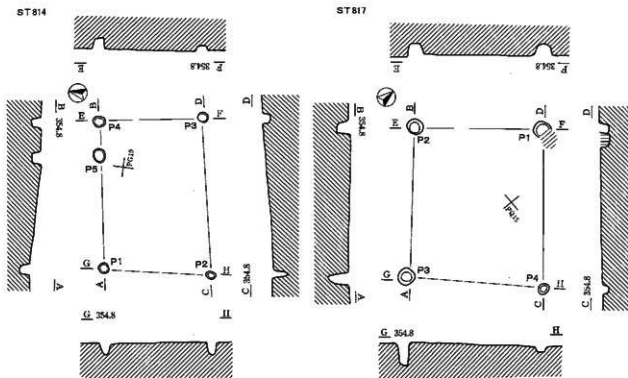
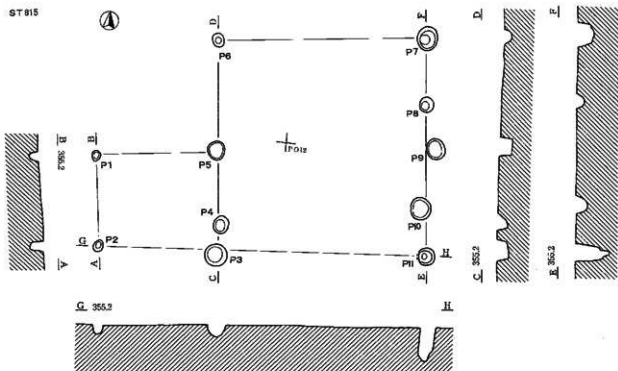


ST 810
 1. Ⅱ-2層、Ⅳ-1層、Ⅵ層がブロック状で融合。柱状
 2. Ⅲ-2層、Ⅳ-1層、Ⅵ層がブロック状で融合

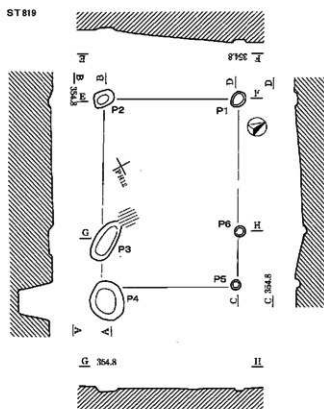
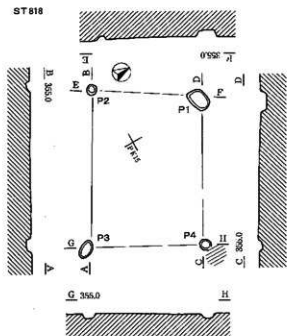


ST 811
 Ⅱ-2層、Ⅳ-1層土の融合。Ⅵ層ブロックが混入



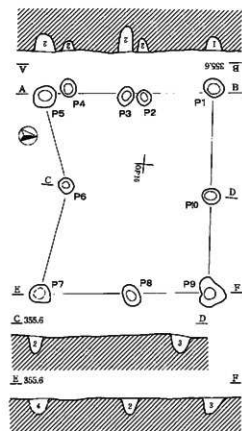


掘立柱建物跡個別図 (古代2) 2 (兗州条道路跡I地区集積)



更埴糸里遺跡K地区集落

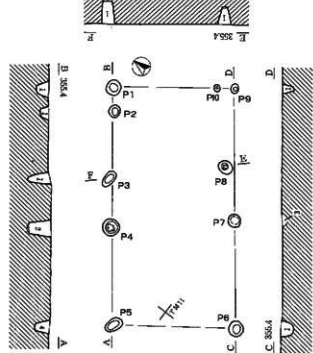
ST 903



ST 903

1. 埴 縄 (7.5YR3/3) シルト
2. 埴 縄 (7.5YR3/4) 砂質に近いシルト
3. 埴 縄 (10YR3/4) 粘土 に多い黄褐色、黄色ブロック、灰色ブロックを多く含む
4. 埴 縄 (10YR4/4) 粘性、しまりなし、暗褐色ブロックが若干混入

ST 931

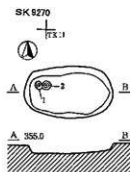
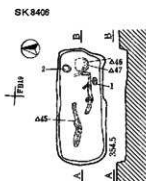
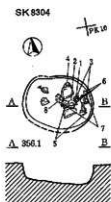


ST 931

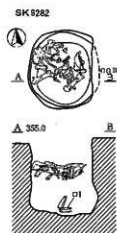
1. に多い黄褐色 (10YR4/3) 砂 炭化物が5%混入
2. 1 に酸化鉄分が混入
3. に多い黄褐色 (10YR4/3) 砂 褐色砂が5~10%混入
4. 3 に比べ、褐色砂の混入量が多い

0 2m

墓坑・井戸跡ほか (SK)
更埴条里遺跡I 地区集落



SK 8451
罎 (10YR4/4) 砂質 炭化物を多く含み、軽石も混入する



屋代遺跡群①区集落

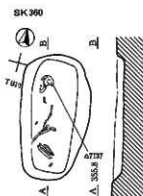
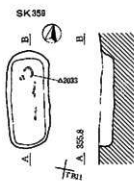
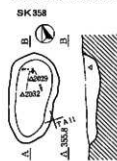


SK 46
罎 (10YR4/4) III-2層に近いが、若干灰
褐色が強い、粘性なく、IV-1層プロ
ック、黒色粒子が混入する

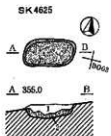
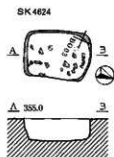
SK 358
罎 (10YR3/3) III-2層砂よりわずかに暗い、
灰結ブロックが混入

SK 359
罎 (10YR2/2) III-2層砂より暗い、炭化物
をわずかに含む

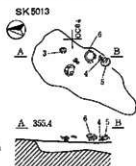
SK 360
罎 (10YR3/2) III-2層砂よりやや暗い、部
分的に炭化物粒子がわずかに混入



屋代遺跡群②区集落



屋代遺跡群③区集落



SK 4624
極 灰 (10YR4/1) 粘性、しまりあり、炭化物粒が5%混入

SK 4625
1. 極 灰 (10YR4/1) 固くしまる。焼土ブロック、炭化物粒が混入
2. 炭の塊 粘土が混入

SK 5013
罎 (10YR4/4) シルト 粘性、しまりややあり、II-2層にかなり近似

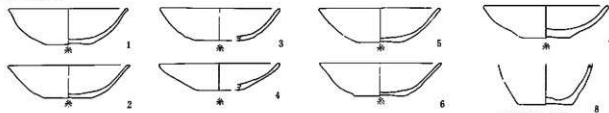


更埴桑里遺跡

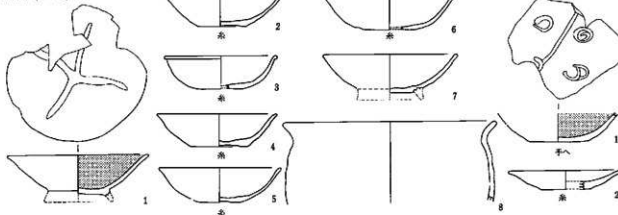
SB701 (1~4)



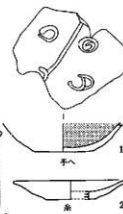
SB702 (1~8)



SB801 (1~8)



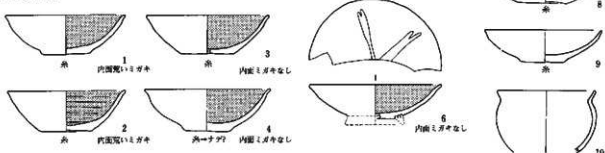
SB802 (1~2)



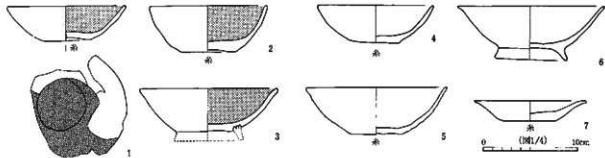
SB803 (1~2)



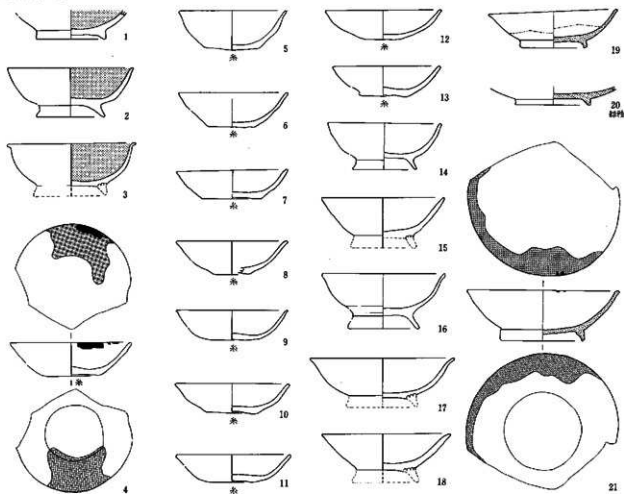
SB804 (1~10)



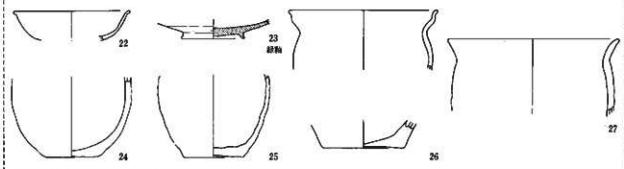
SB805 (1~7)



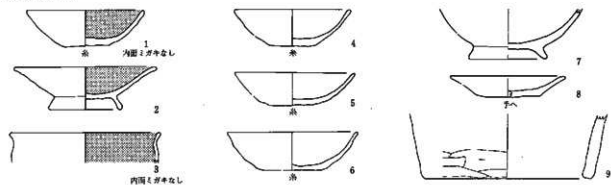
SB06 (1~21)

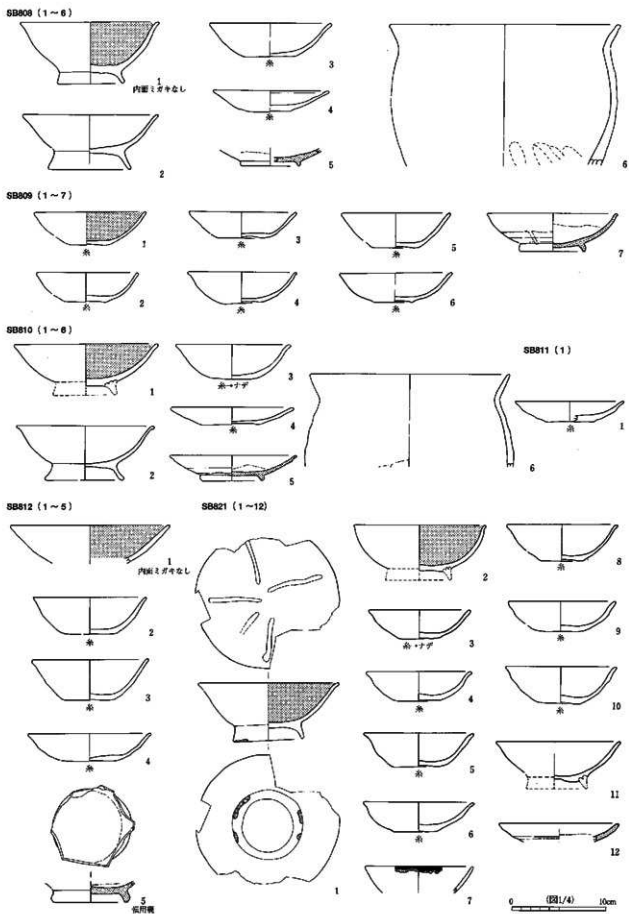


SB06 横方 (22~27)



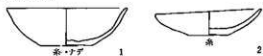
SB07 (1~9)



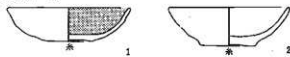


古代2の土器 3 (更埴系里遺跡SB)

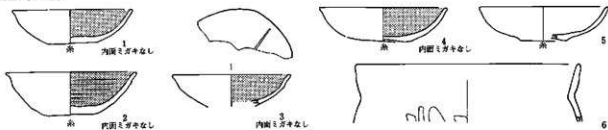
SB822 (1~2)



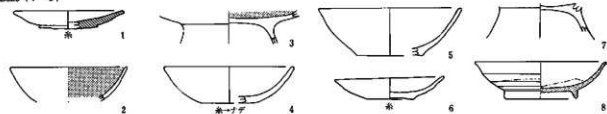
SB823 (1~2)



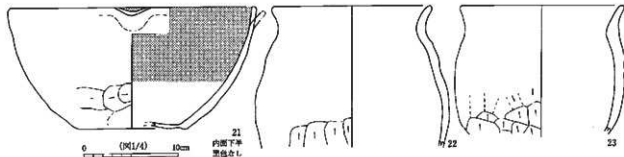
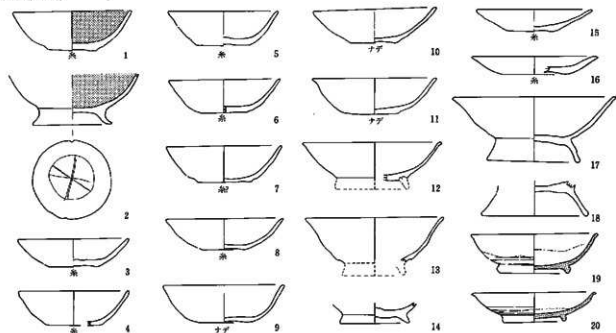
SB824 (1~6)



SB825 (1~8)



SB826 (1~23)



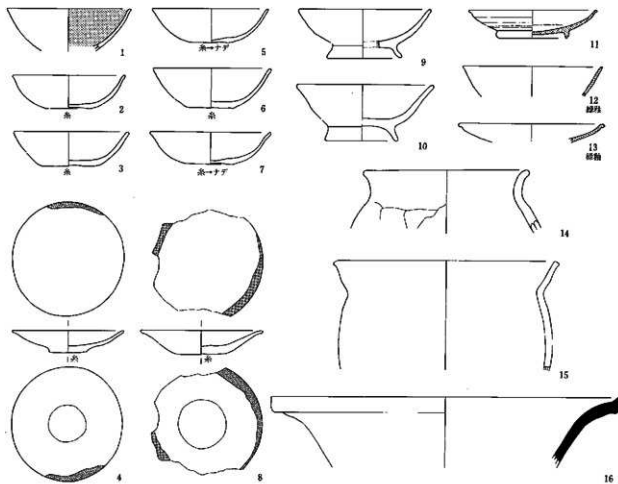
0 (実1/4) 10cm

21
内面下半
着色なし

22

23

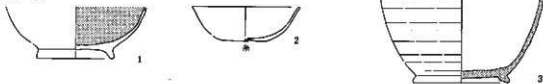
SB627 (1~16)



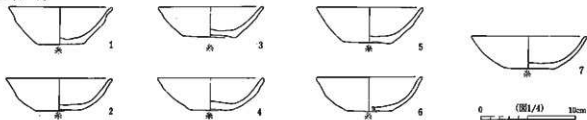
SB629 (1~3)



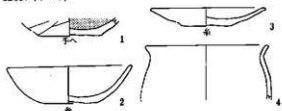
SB632 (1~3)



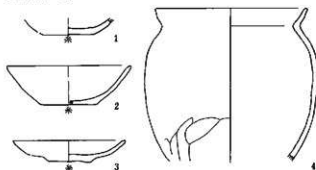
SB633 (1~7)



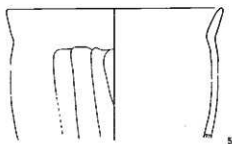
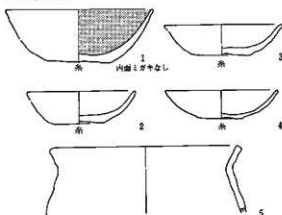
SB834 (1~4)



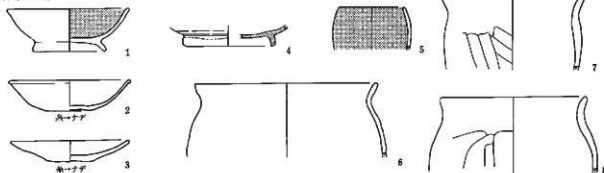
SB837 (1~5)



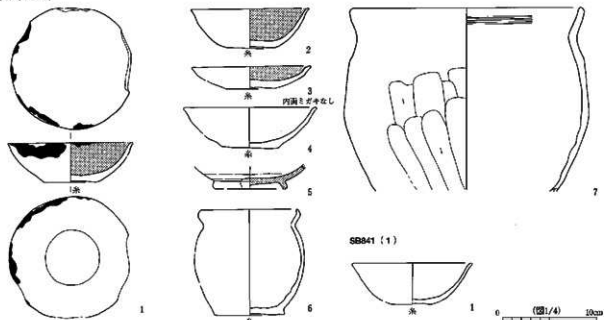
SB836 (1~5)



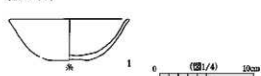
SB839 (1~8)



SB840 (1~7)


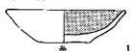


SB841 (1)

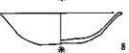

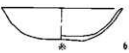
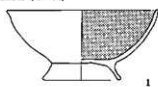


0 (1/4) 10cm


SB842 (1~2)



SB843 (1~14)

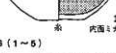
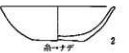


SB844 (1~6)





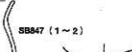

内外面ミガキなし

SB845 (1~6)



内面ミガキなし

SB846 (1~6)




SB847 (1~2)



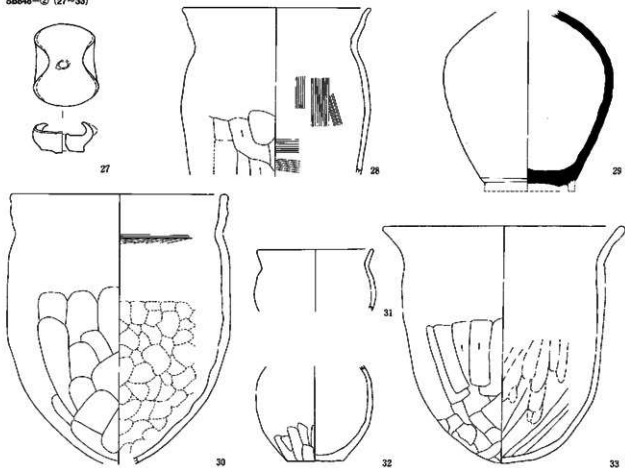
0 (図1/4) 10cm 白磁

SB848-① (1~26)

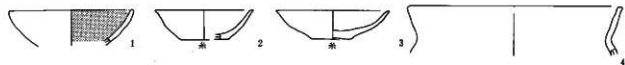


古代2の土器 8 (更埴糸里遺跡SB)

SB848-② (27~33)



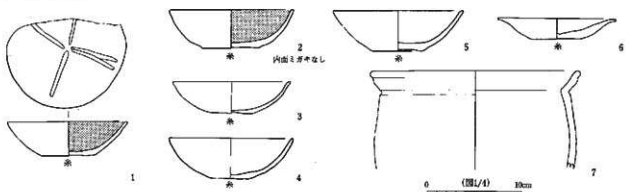
SB849 (1~4)



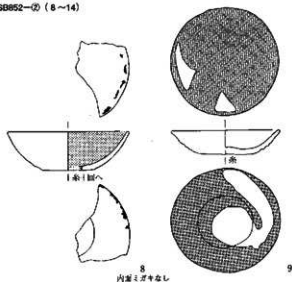
SB851 (1~4)



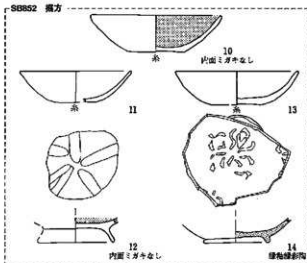
SB852-① (1~7)



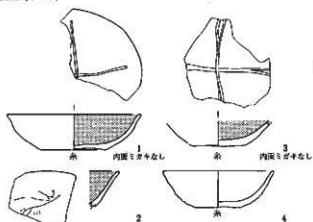
SB852-① (8~14)



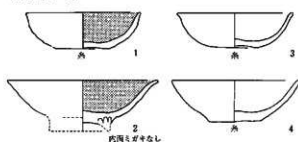
SB852 南方



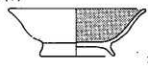
SB853 (1~4)



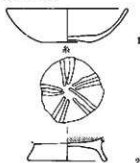
SB854 (1~4)



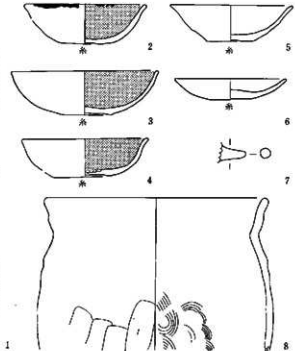
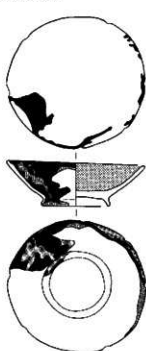
SB855 (1)



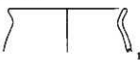
SB856 (1~2)



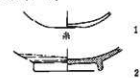
SB859 (1~8)



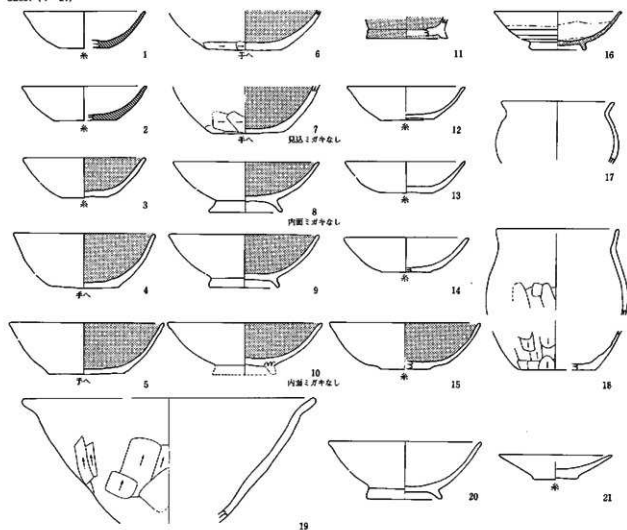
SB857 (1)



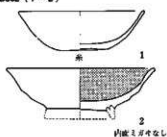
SB860 (1~2)



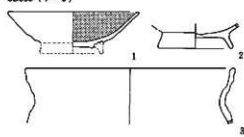
SB001 (1~21)



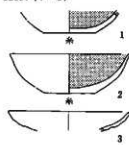
SB002 (1~2)



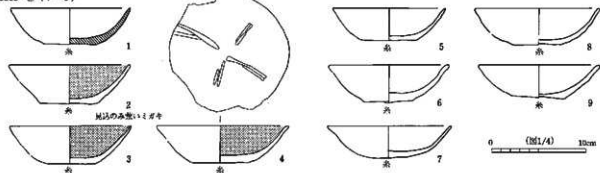
SB003 (1~3)



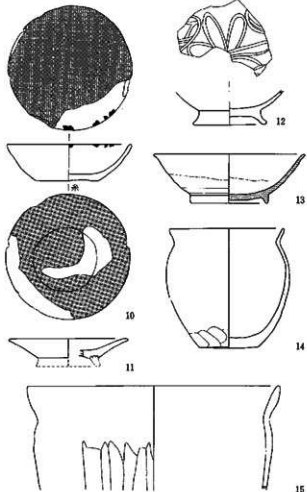
SB004 (1~3)



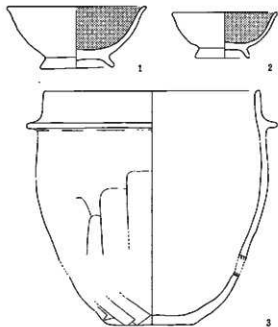
SB005-① (1~9)



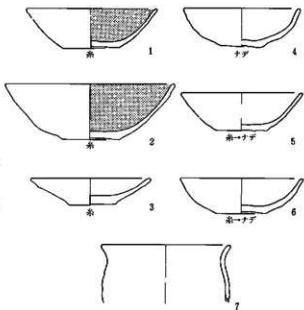
SB865-② (10-15)



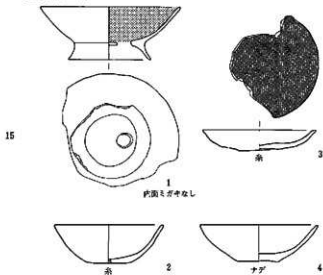
SB866 (1-3)



SB866 (1-7)



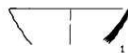
SB867 (1-4)



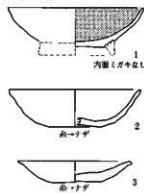
SB868 (1)



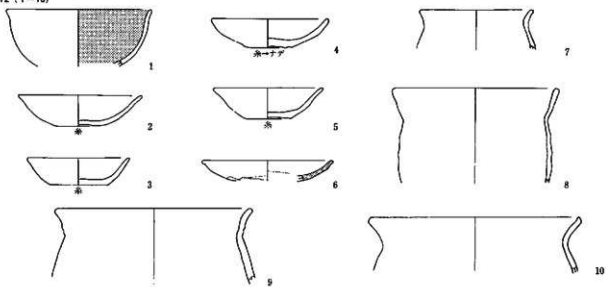
SB871 (1)



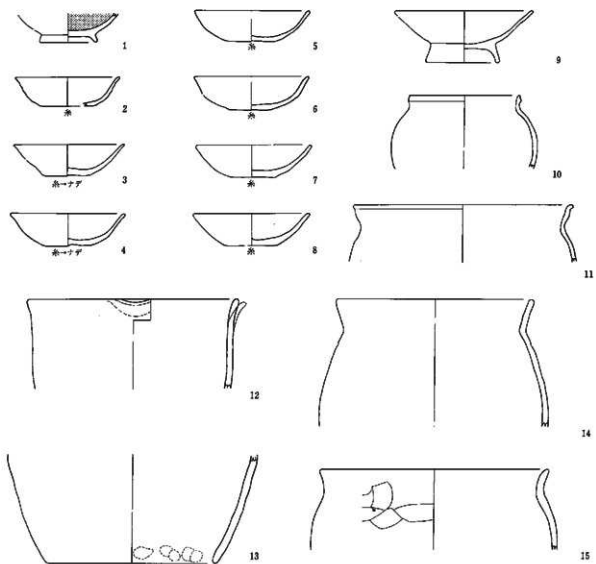
SB870 (1-3)



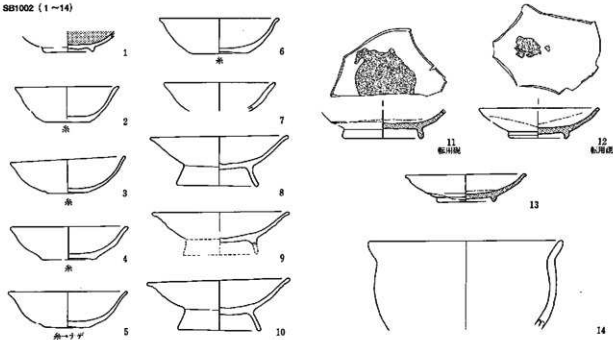
SB872 (1~10)



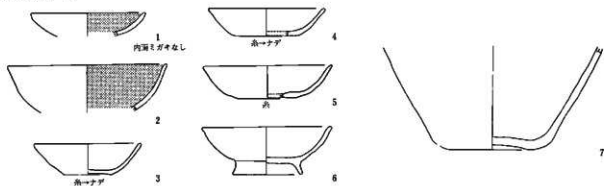
SB1001 (1~15)



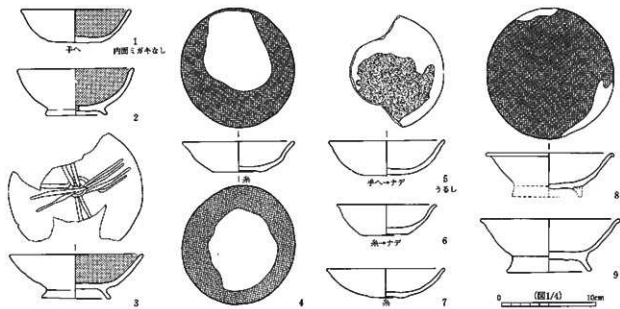
SB1002 (1~14)



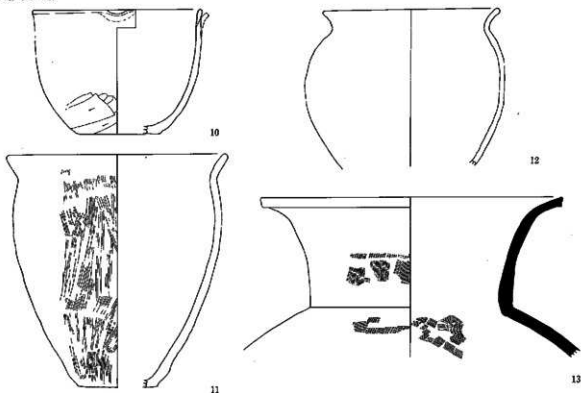
SB1003 (1~7)



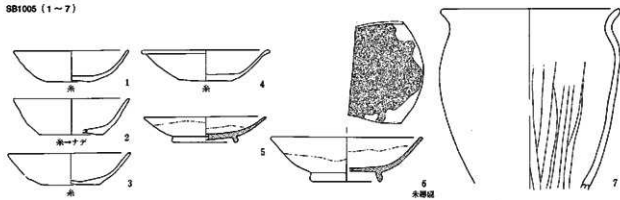
SB1004-① (1~9)



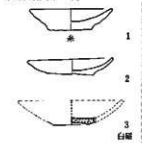
SB1004-② (10~13)



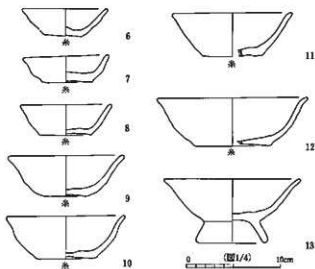
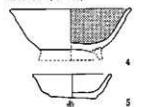
SB1005 (1~7)



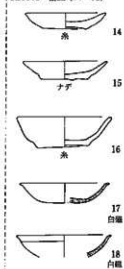
SB0015a (1~3)



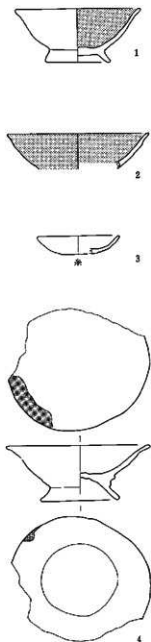
SB0015b (4~13)



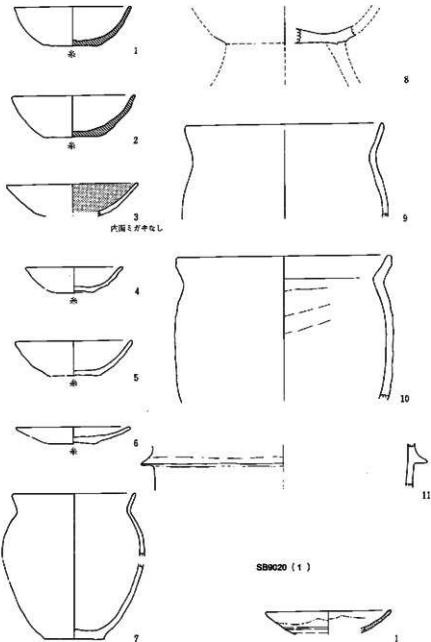
SB0015 灰土 (14~18)



SB9016 (1~4)



SB9017 (1~11)



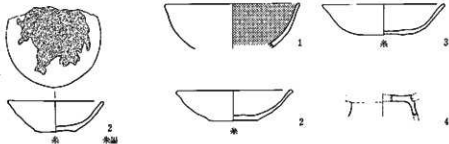
SB9020 (1)



SB9024 (1~2)




SB9025-① (1~4)


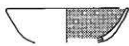


0 (図1/4) 10cm

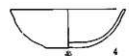
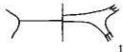
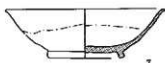


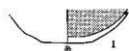
SB9025-② (5)



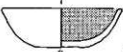
SB9026 (1)



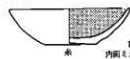
SB9029 (1~14)



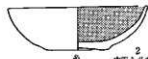
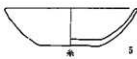
SB9029 器方 (15~16)



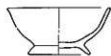
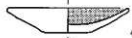
SB9030 (1~9)



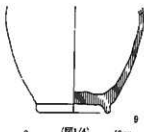

内面ミダヤなし



内面ミダヤなし



内面ミダヤなし



SB9030 器方 (10)

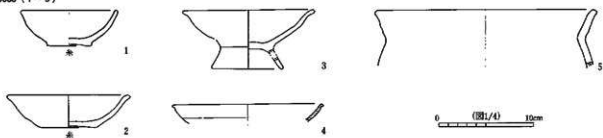


SB9032 (1)

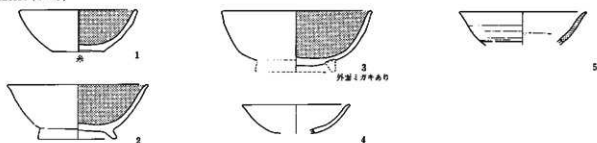


(原1/4) 10cm

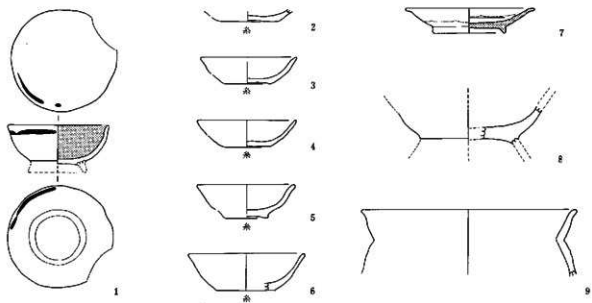
SB9033 (1~5)



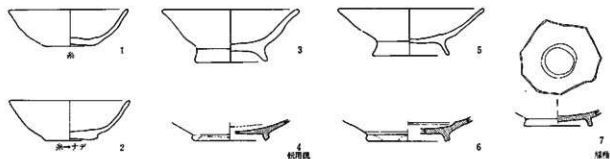
SB9034 (1~5)



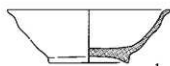
SB9035 (1~9)



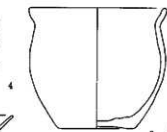
SB9036 (1~7)



SB9045 (1)



1



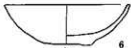
11

SB9046 (1~12)



1

内面ミガキなし



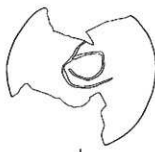
6



10



2

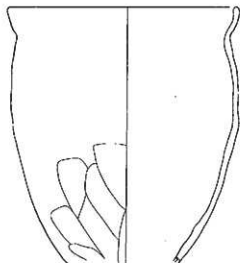


3

糸十字へ

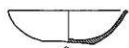


7



12

SB9046 器方 (8・13)



13

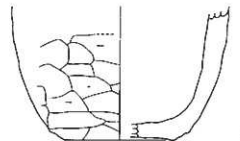


8

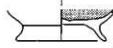
SB9047 (1~7)



4



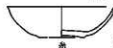
7



1 内面ミガキなし



5



2

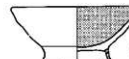


6



8

SB9048-① (1~4)



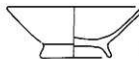
1



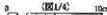
2



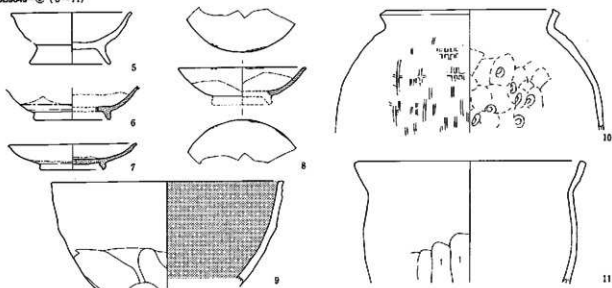
3



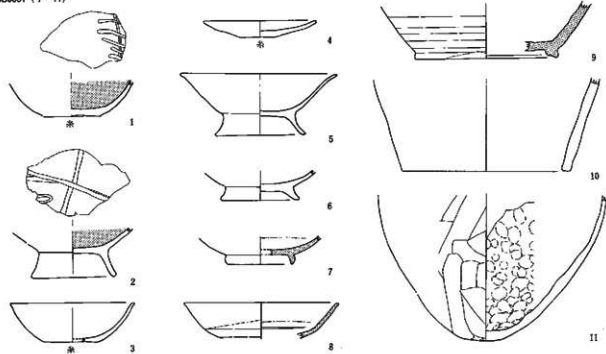
4



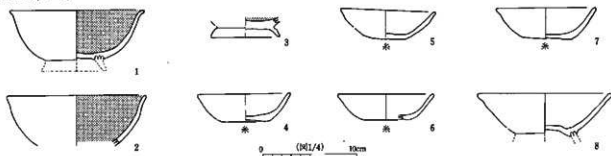
SB9049-② (5~11)



SB9051 (1~11)

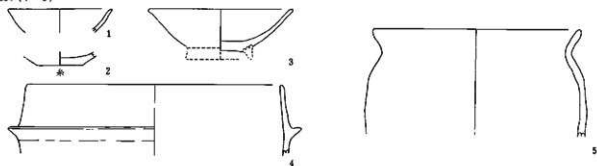


SB9053 (1~8)

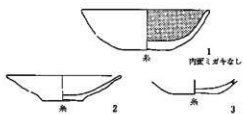


0 (1/4) 100mm

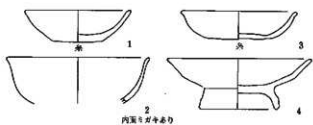
SB9054 (1~5)



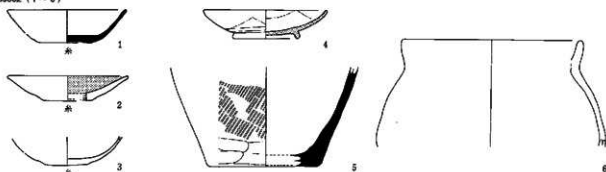
SB9056 (1~3)



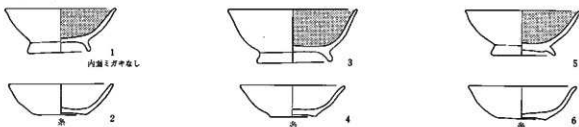
SB9057 (1~4)



SB9082 (1~6)

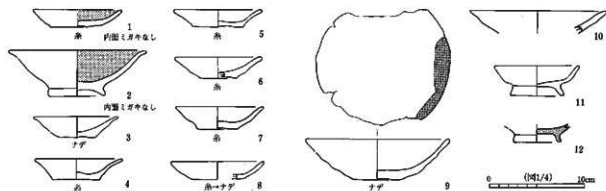


SB9083 (1~6)

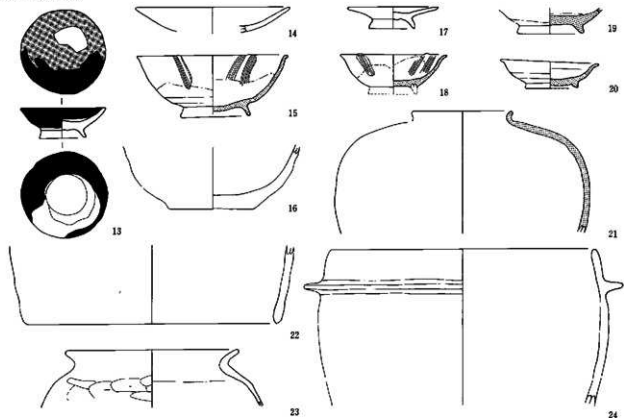


屋代遺跡群

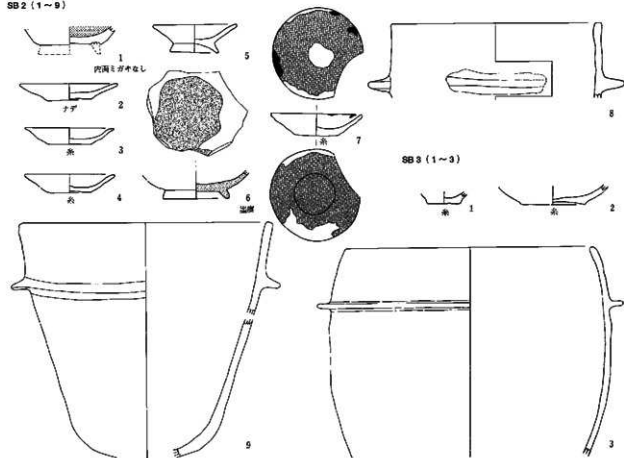
SB 1-① (1~12)



SB1-② (13~24)



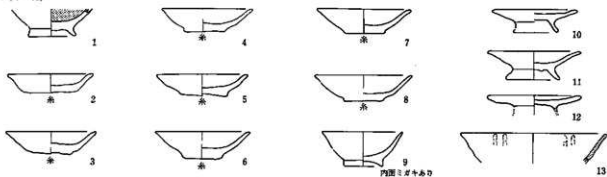
SB2 (1~9)



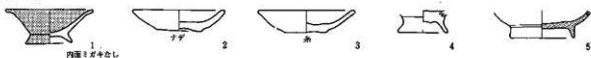
SB3 (1~3)



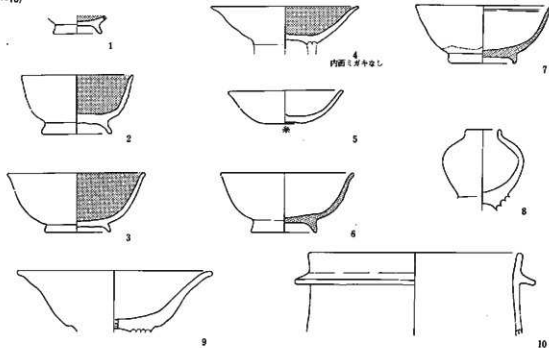
SB 4 (1~13)



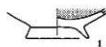
SB 5 (1~5)



SB 6 (1~10)



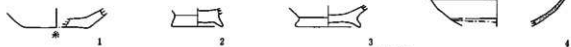
SB10 (1)



SB11 (1~3)



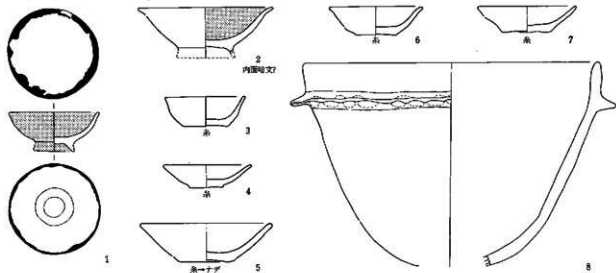
SB12 (1~4)



0 (図1/4) 10cm

4
台帳

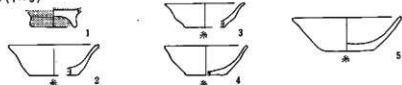
SB13 (1~6)



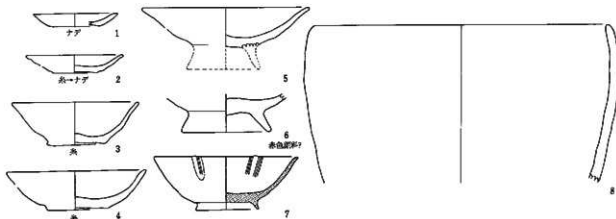
SB14 (1)



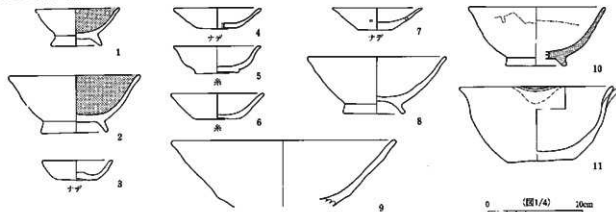
SB15 (1~5)



SB18 (1~5)

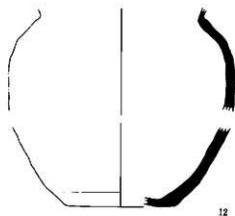


SB21-① (1~11)

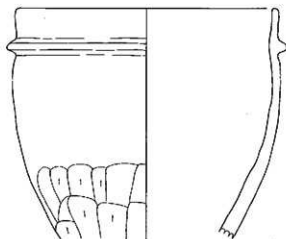


0 (図1/4) 20cm

SB21-② (12~13)



12

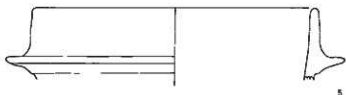


13

SB22 (1)

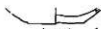


1
白磁




5

SB23 (1~6)



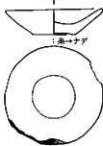
1
赤→アブ



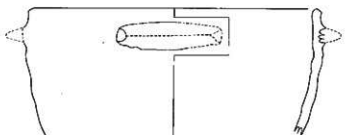
2



3



4



6

SB24 (1~2)

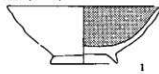


1
ナデ



2
赤→アブ


SB25 (1~4)



1
赤



2
赤



3
赤



4
赤

SB27 (1~2)

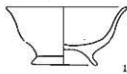


1
赤

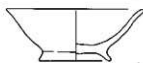


2
赤

SB28 (1~5)



1




2



3

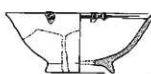


4



5

SB30 (1)



1

0 (開1/4) 10cm

SB33 (1)



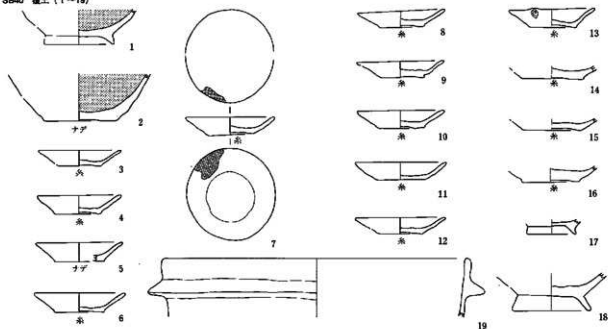
1
赤

SB34 (1)

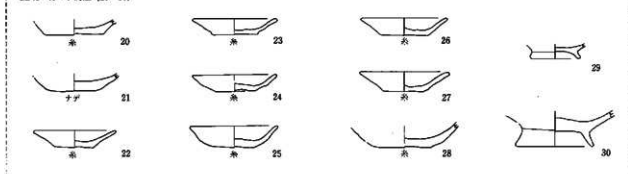


1
赤

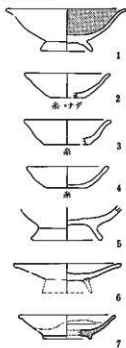
SB40 磁土 (1~19)



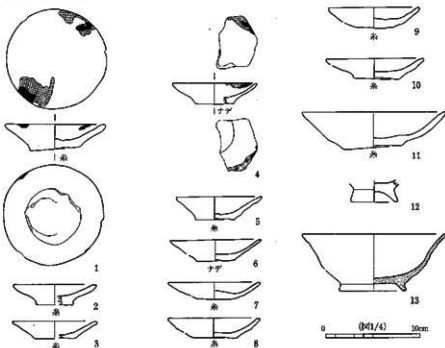
SB40 カマド周辺 (20~30)



SB46 (1~7)

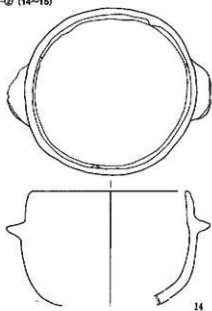


SB101-① (1~13)

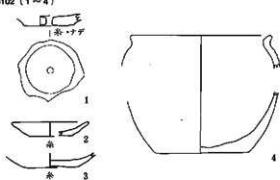


0 (01/4) 10cm

SB101-② (14-15)



SB102 (1~4)



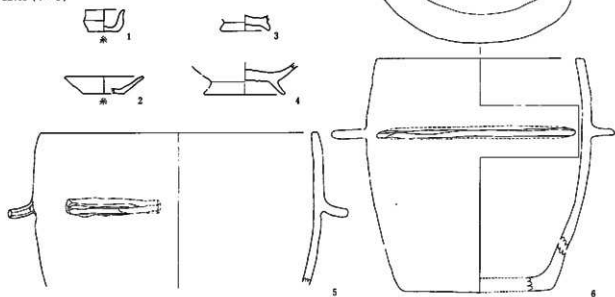
SB103 (1~4)



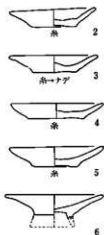
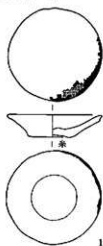
SB104 (1~2)



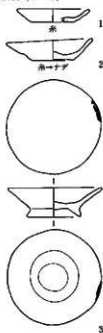
SB105 (1~6)



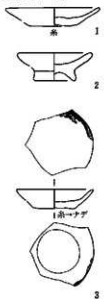
SB106 (1~6)



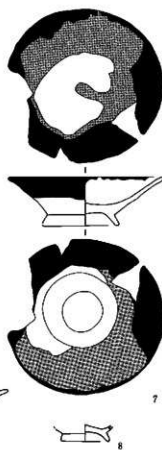
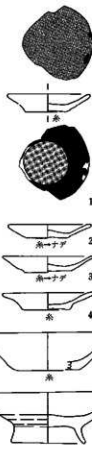
SB108 (1~3)



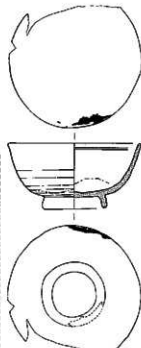
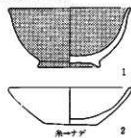
SB109 (1~3)



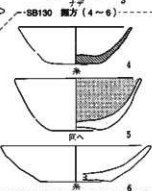
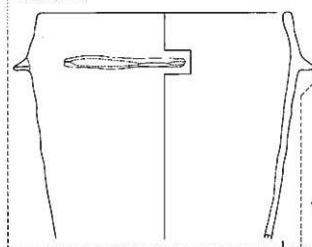
SB107 (1~8)



SB3021 (1~3)



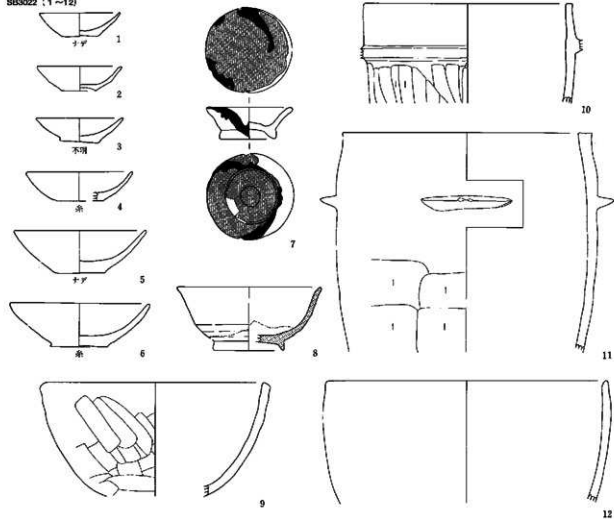
SB130 (1~3)



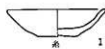
3
うらし

0 (原1/4) 20cm

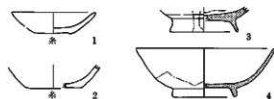
SB3022 (1~12)



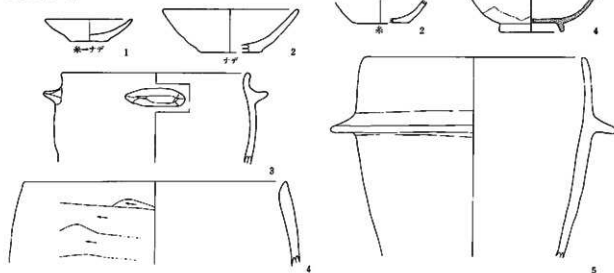
SB3023 (1)



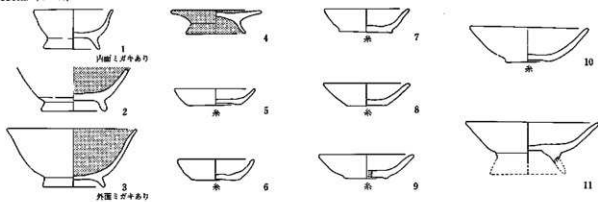
SB3025 (1~5)



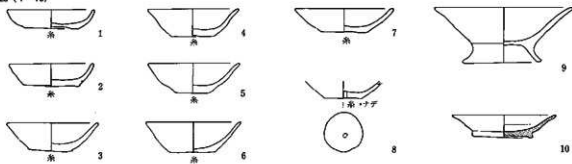
SB3024 (1~4)



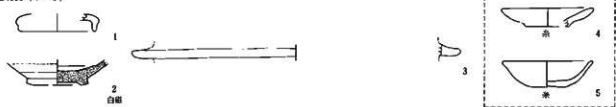
SB3027 (1~11)



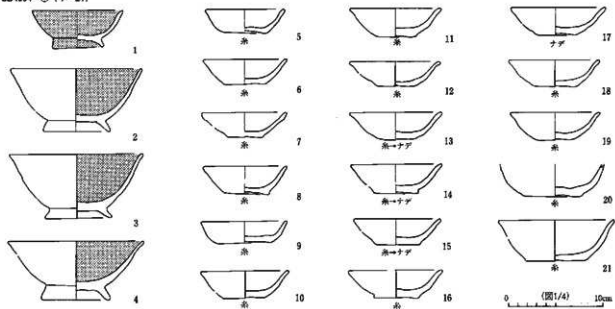
SB3028 (1~10)



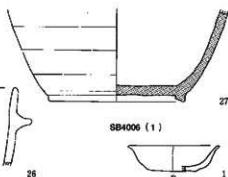
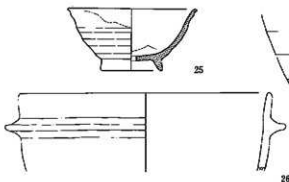
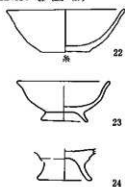
SB4003 (1~3)



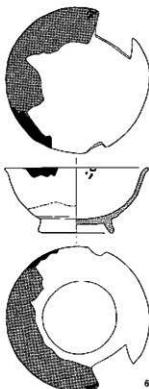
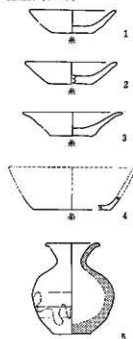
SB4004-① (1~21)



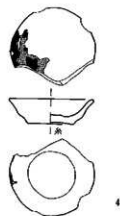
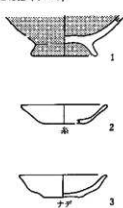
SB4004-② (22-27)



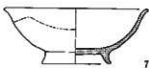
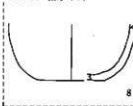
SB4201 (1~7)



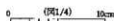
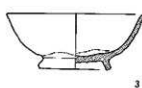
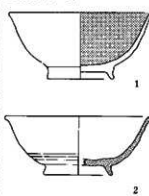
SB4502 (1~4)



SB4201 圖方 (8)

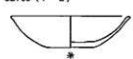


SB4503 (1~3)

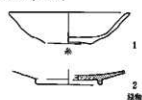


更埴糸屋遺跡

SD703 (1~2)



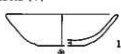
SD707 (1~2)



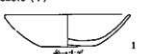
SD708 (1)



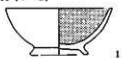
SD602 (1)



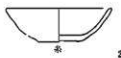
SD816 (1)



SD855 (1~2)

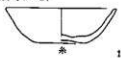


1

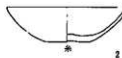


2

SD856 (1~2)



1



2

SD857 (1~9)



赤→ナブ

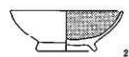
1



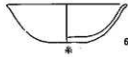
赤→ナブ

ヘラダキ

5



2

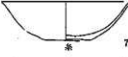


赤

6

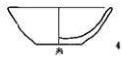


3



赤

7



赤

4



赤

8

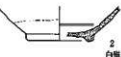
SD965 (1~4)



1



3

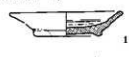


2



4

SD1006 (1~2)



1



2

屋代遺跡群
SD23 12層 (1)



1

SD23 10~12層 (2~6)



赤

2

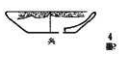


5



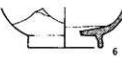
赤

3



赤

4



6

SD4504 (1~6)



赤ロクロ

1



赤

2



赤

3




赤

4



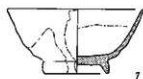
赤

5



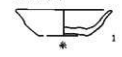
赤

6



7

屋代遺跡群
SF5001 (1)



赤

1

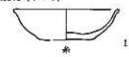


8

白磁

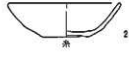
更埴桑里遺跡

SK8010 (1~4)



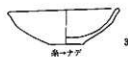
赤

1



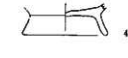
赤

2



赤→ナブ

3



赤→ナブ

4

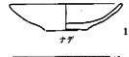
SK8013 (1)



赤→ナブ

1

SK8026 (1~2)



ナブ

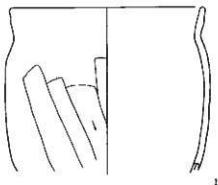
1



2

0 (図1/4) 10cm

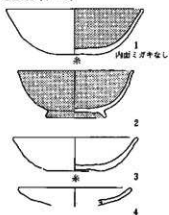
SK8027 (1)



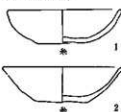
SK8040 (1)



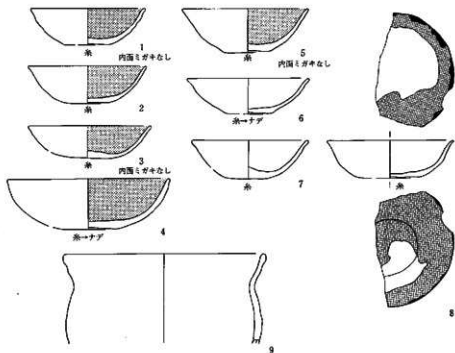
SK8106 (1~4)




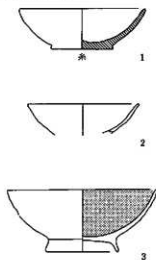
SK8083 (1~2)



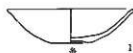
SK8111 (1~9)



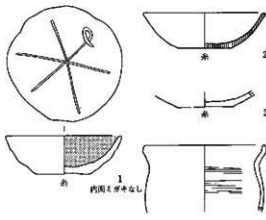
SK8109 (1~3)



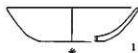
SK8131 (1)



SK8162 (1~4)



SK8154 (1)



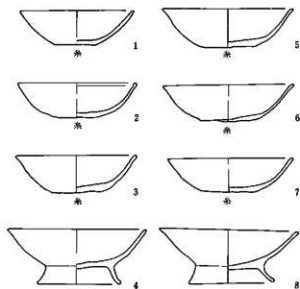
SK8151 (1)



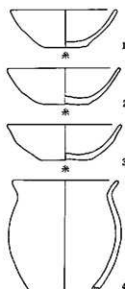
SK8309 (1)



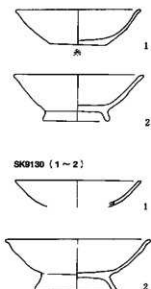
SK8304 (1~8)



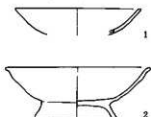
SK8451 (1~4)



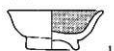
SK8406 (1~2)



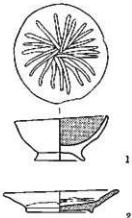
SK9130 (1~2)



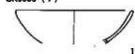
SK9360 (1)



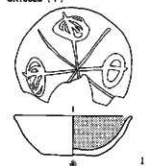
SK9270 (1~2)




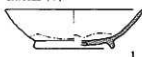
SK9906 (1)



SK10023 (1)

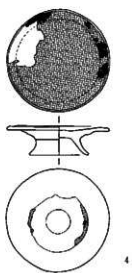
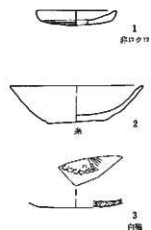


SK10022 (1)

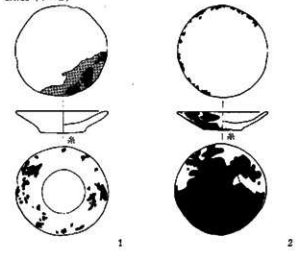


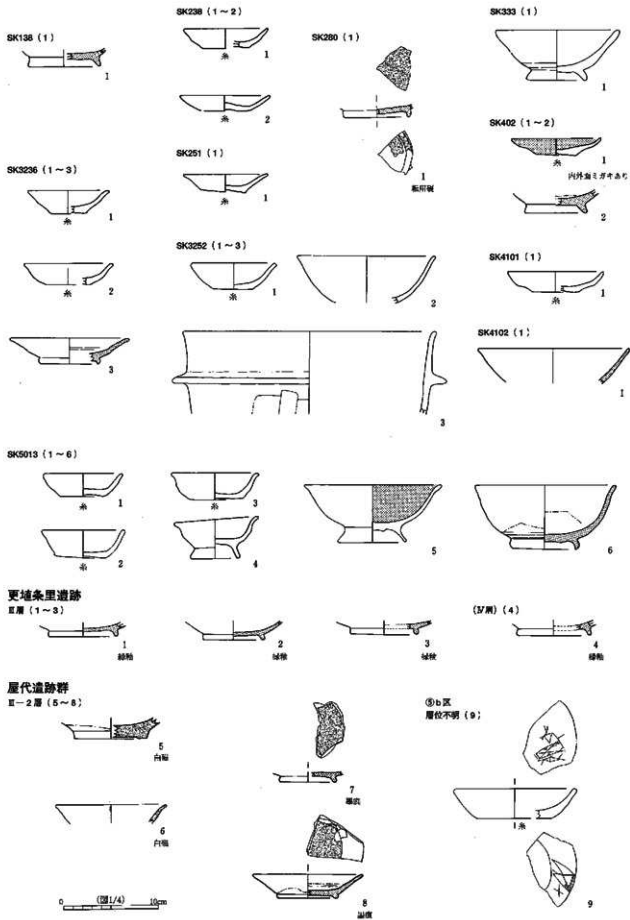
厩代遺跡群

SK46 (1~4)



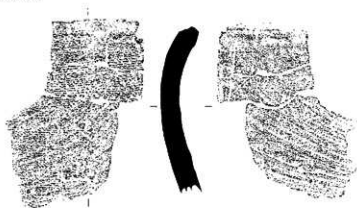
SK136 (1~2)






更埴条里遺跡

SB836 (1)




SB857 (2)



SB3022 (4)



SB863 (3)



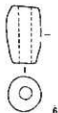
更埴条里遺跡

SB811

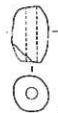


5

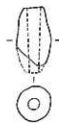
SB822 (6~10)



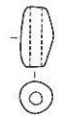
6



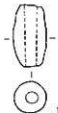
7



8



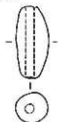
9



10

歴代遺跡群

SB836 圖方



11

SB9035 圖方



12

SB13



13

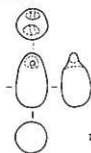
SD6001



14

更埴条里遺跡

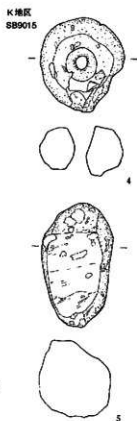
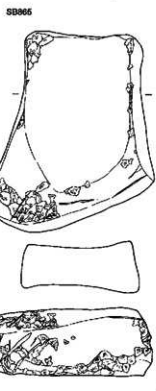
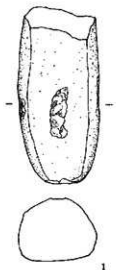
SB806



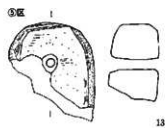
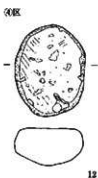
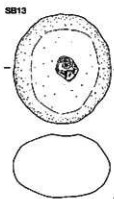
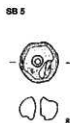
15



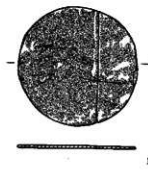
石器・石製品
更埴条里遺跡 (SB)
I地区 SB839



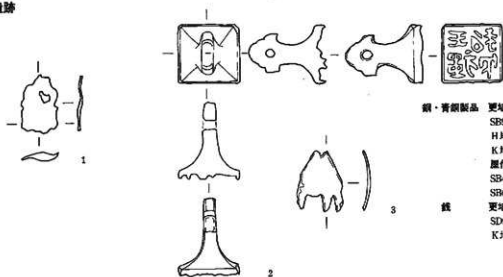
屨代遺跡群 (SB)



木製品
更埴条里遺跡 K地区 SK9282

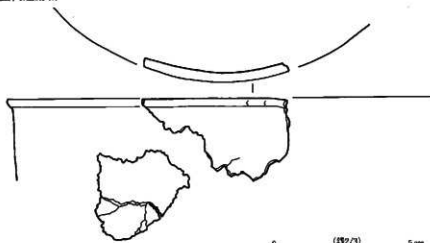


銅・青銅製品
更埴糸里遺跡

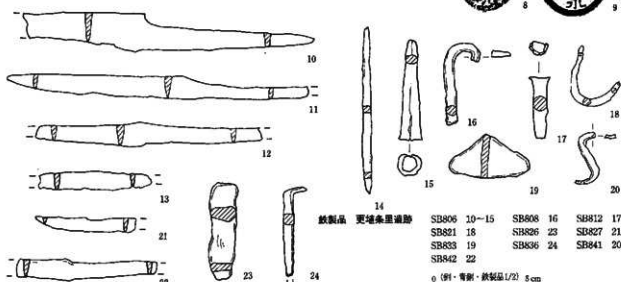


- 銅・青銅製品 更埴糸里遺跡
- SB9032 1
 - H地区Ⅱ層-2層 2
 - K地区Ⅱ層上西 3
 - 屋代遺跡群
 - SB4201 4
 - SB6113 5
 - 鉄 更埴糸里遺跡
 - SD950 6-8
 - K地区Ⅱ層 9

屋代遺跡群

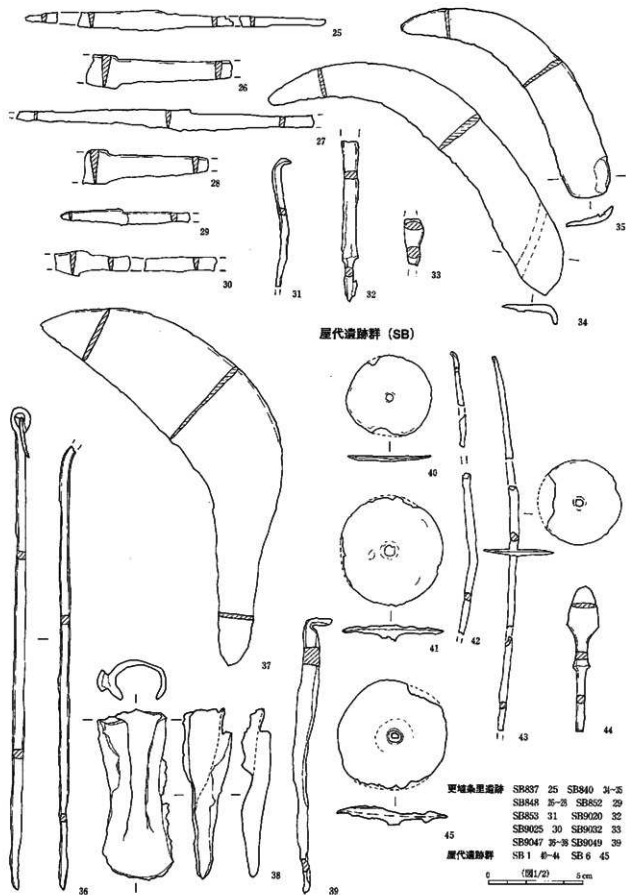


鉄製品
更埴糸里遺跡 (SB)

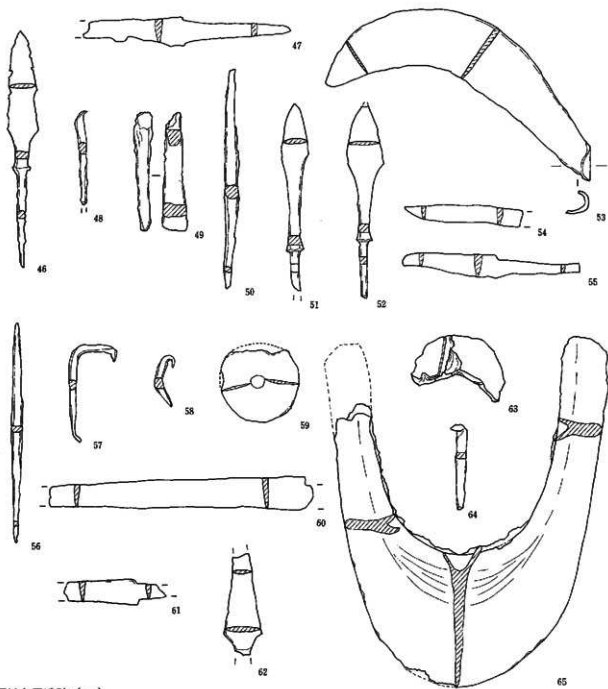


- 鉄製品 更埴糸里遺跡
- SB806 10-15
 - SB808 16
 - SB812 17
 - SB821 18
 - SB826 23
 - SB827 21
 - SB833 19
 - SB836 24
 - SB841 20
 - SB842 22

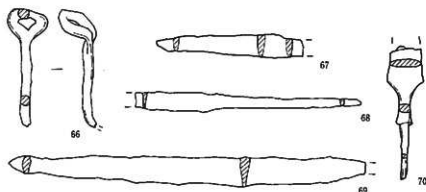
0 (併・青銅・鉄製品 1/2) 5 cm



古代2の鉄製品 2 (更埴桑里遺跡・厩代遺跡群SB)



更埴糸里遺跡 (SD)

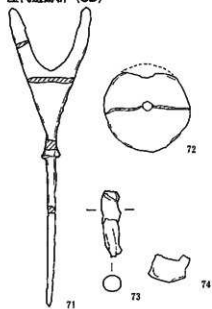


原代遺跡群	SB13	65-67	SB18	48
	SB22	50	SB40	49
	SB101	53	SB103	51
	SB106	52	SB109	54
	SB3022	55	SB3028	59
	SB4004	58-59	SB4201	60
	SB4302	61-63	SB4503	65-66

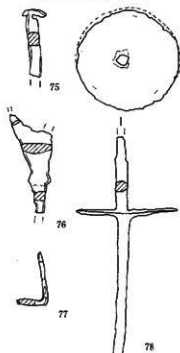
更埴糸里遺跡	SD857	66-68	SD950	69
	SD953	70		

0 (1/2) 5cm

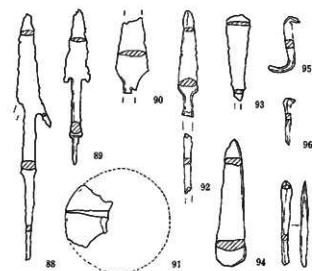
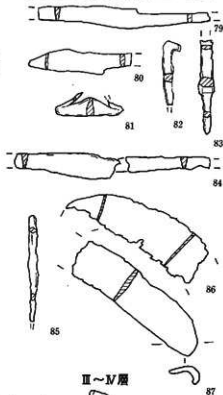
厩代遺跡群 (SD)



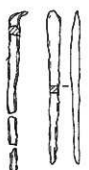
更埴糸里遺跡 (SK)



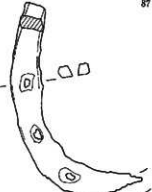
更埴糸里遺跡 (包含層) II-2層



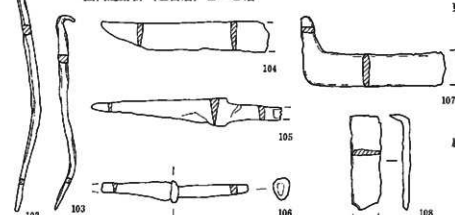
II層上



II~IV層



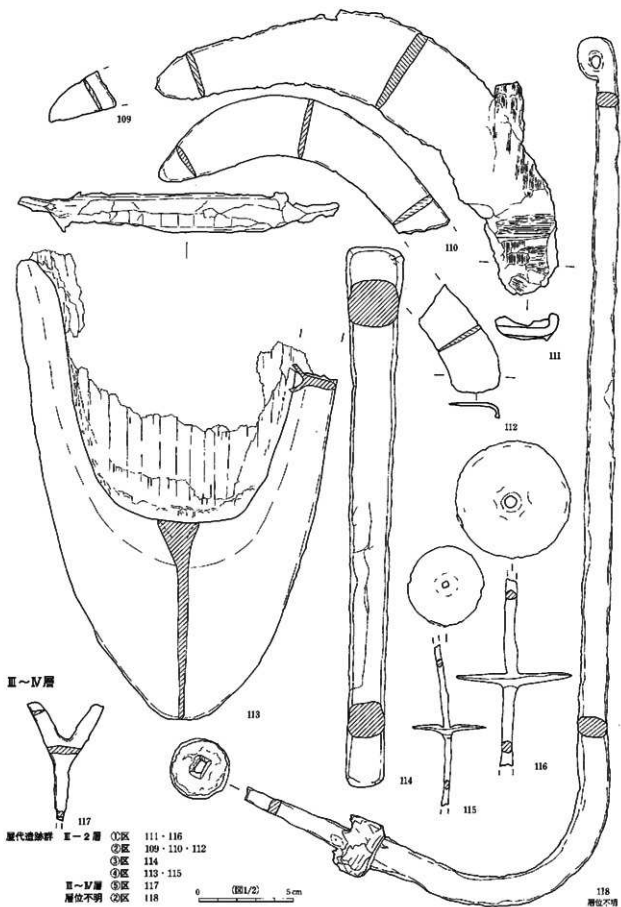
厩代遺跡群 (包含層) II-2層



- 厩代遺跡群 SD23 71
- SD4504 72~74
- 更埴糸里遺跡 SK9047 75
- SK9236 76
- SK9238 76~77
- 更埴糸里遺跡 II-2層 H地区 88~93
- I地区 84, 87
- 89, 91
- 92, 96
- 97
- K地区 79~83
- 85, 86
- 90, 94
- 96
- II層上 K地区 98~100
- II~IV層 I地区 101
- 厩代遺跡群 II-2層 ①区 104, 108
- ②区 102, 103
- ③区 106, 107
- ④区 105

0 (図1/2) 5cm

古代2の鉄製品 4 (厩代遺跡群SD 更埴糸里遺跡SK 更埴糸里遺跡・厩代遺跡群包含層)



Ⅱ～Ⅳ層

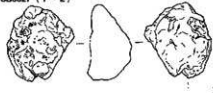
- | | | |
|------|----|-------------|
| Ⅱ～Ⅳ層 | ①区 | 111・116 |
| Ⅱ～Ⅳ層 | ②区 | 109・110・112 |
| Ⅱ～Ⅳ層 | ③区 | 114 |
| Ⅱ～Ⅳ層 | ④区 | 113・115 |
| Ⅱ～Ⅳ層 | ⑤区 | 117 |
| 層位不明 | ⑥区 | 118 |

0 (35L/2) 5cm

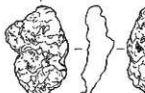
古代2の鉄製品 5 (歴代遺跡群包含所)

歴代遺跡群

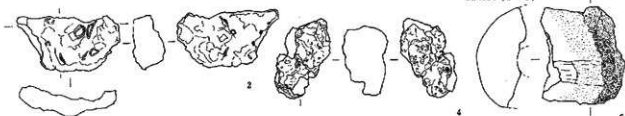
SB3027 (1~2)



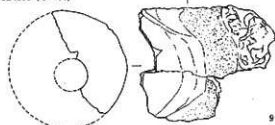
SB3028 (3~5)



SB4004 (6~8)

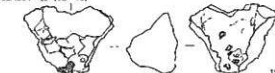


SB4503 (9~11)



歴代遺跡群

SD4504-① (12~16)

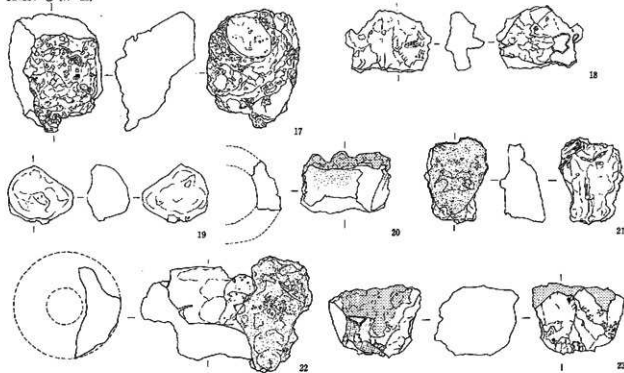


歴代遺跡群 SB3027	1~2 自貢橋の銅心伴 構成図No.94~95	歴代遺跡群 SD4504	12~14 伊内(伊内)伴 構成図No.129~130
SB3028	3~5 自貢橋の銅心伴 構成図No.106~108	SB4004	13~15 伊内(伊内)伴 構成図No.23~125
6~7 同	構成図No.110~111		
8 伊内(伊内)伴	構成図No.112		
SB4503	9 銅心 構成図No.113		
	10 伊内 構成図No.114		
	11 伊内伴(伊内)伴 構成図No.115		

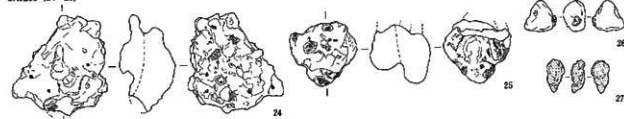
(図1/3)

0 10cm

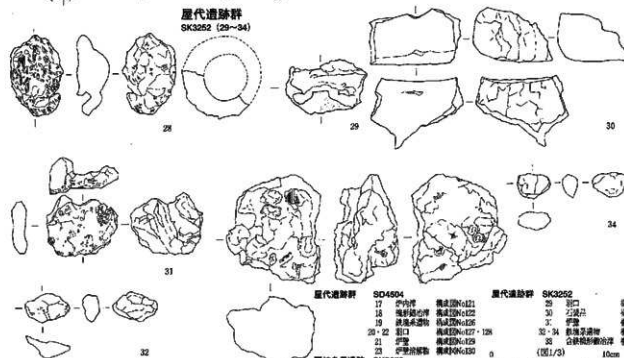
SD4504-② (17~23)



更埴糸屋遺跡
SK9259 (24~28)



厩代遺跡群
SK3252 (29~34)



厩代遺跡群

SD4504

17 伊内岸
18 池野段の埴
19 渡地糸屋跡
20・22 割口
21 伊内
23 伊野段の埴

更埴糸屋遺跡

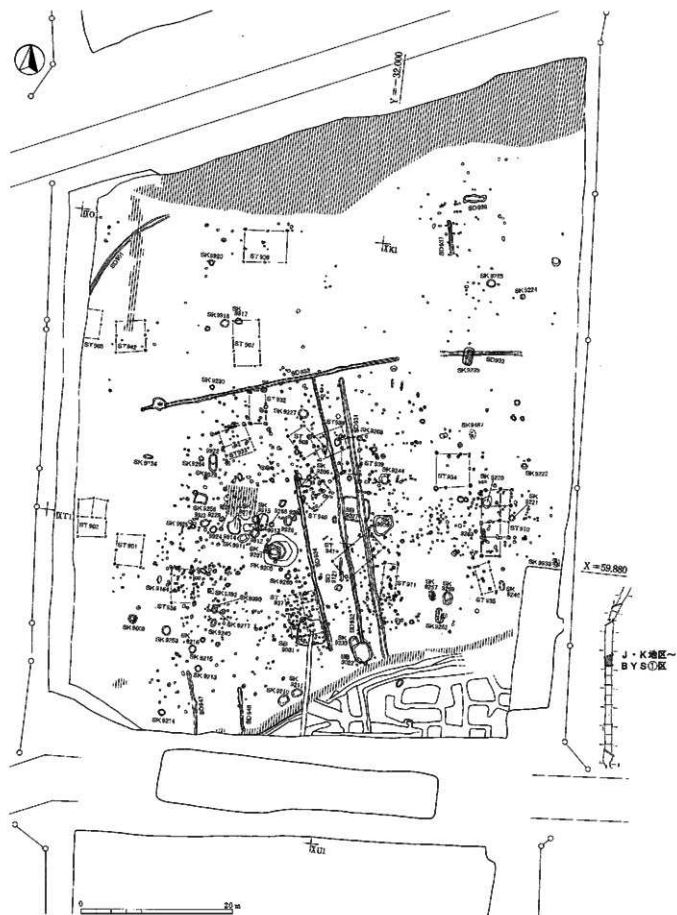
SK9259
24-28 全断面の埴片
26-27 埴片の断面

厩代遺跡群

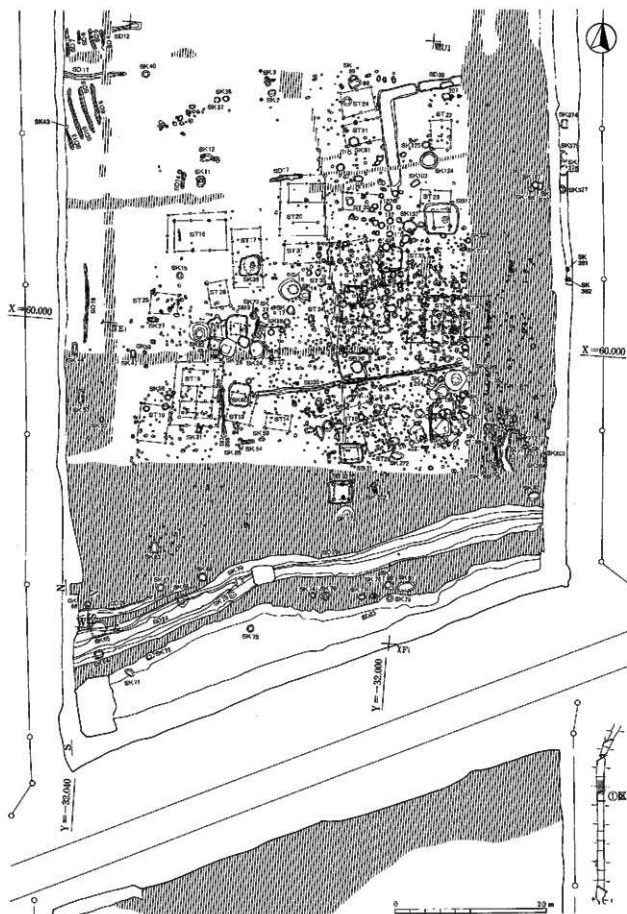
SK3252

29 割口
30 石炭片
31 字書
32-34 新田糸屋跡
35 合群段の埴片

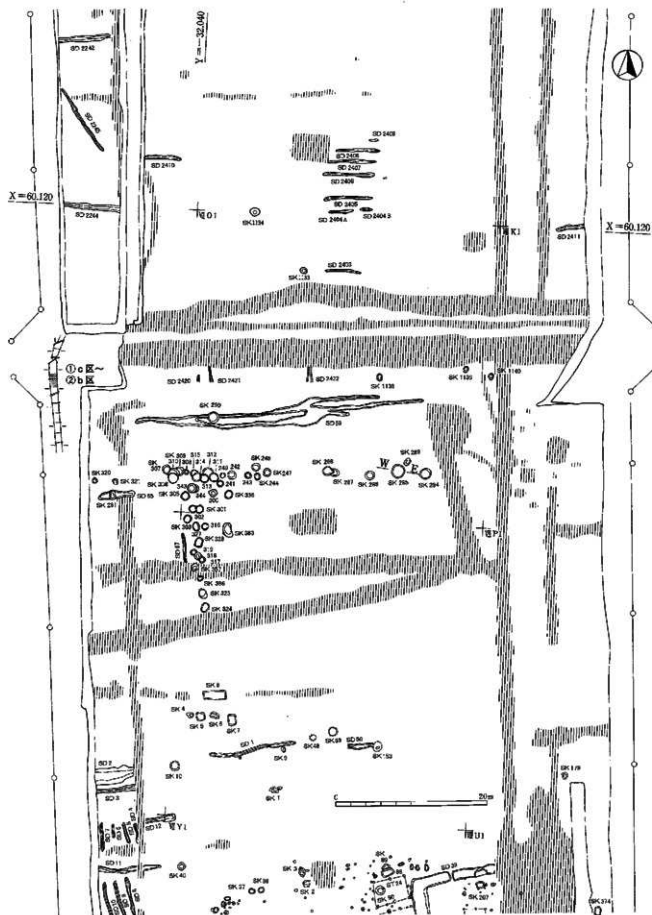
10cm



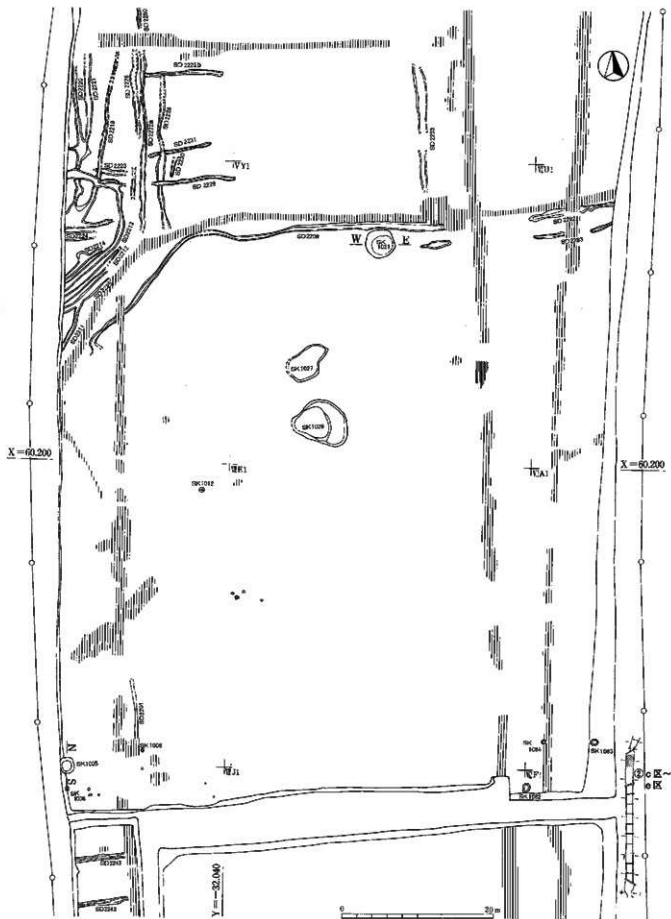
Ⅲ-2層上面検出遺構分布図(中世)1(更埴系甲遺跡K地区)



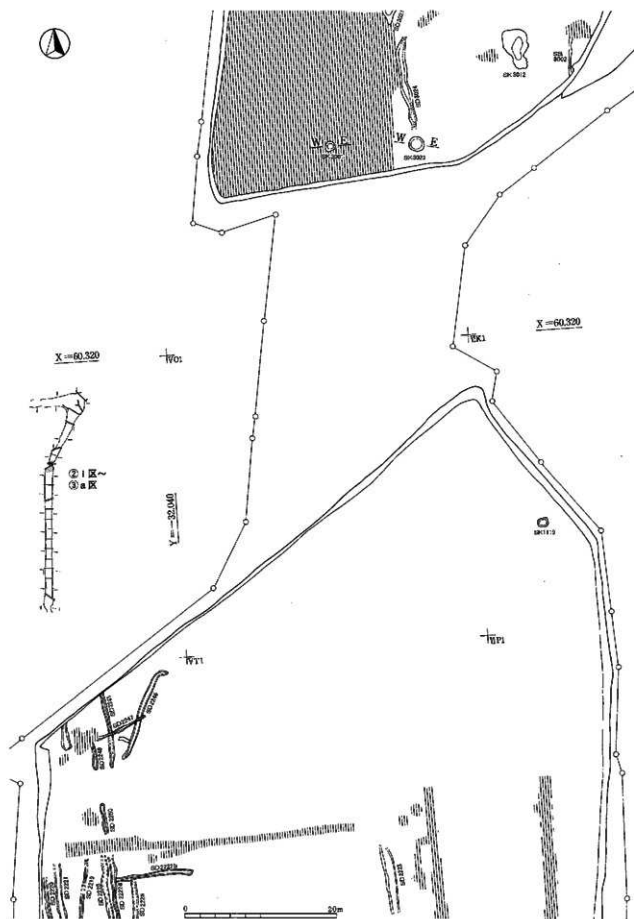
Ⅲ-2層上面検出遺構分布図(中世)2(近代遺跡群Da-Ce区)



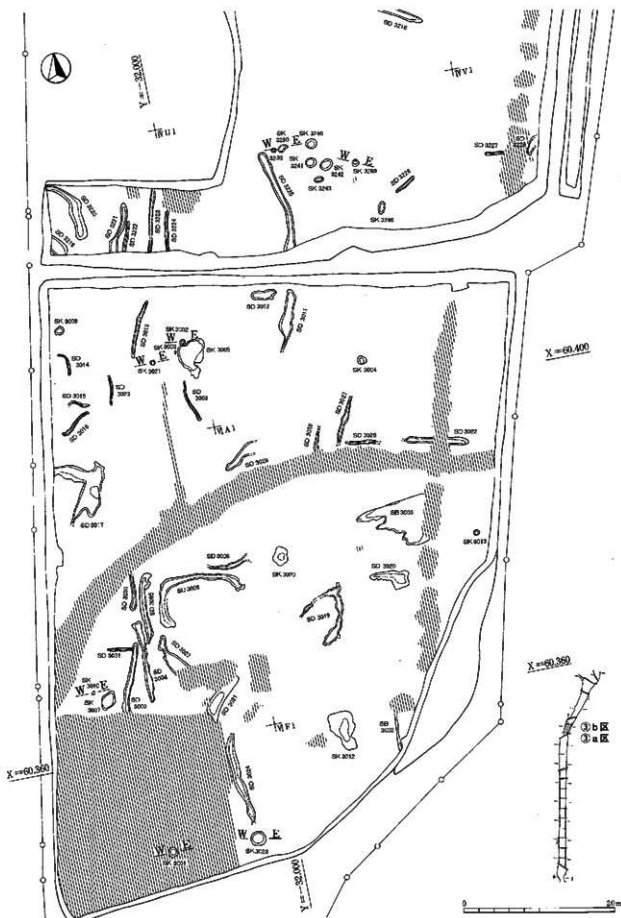
Ⅲ-2層上面検出遺構分布図(中世)3 (室代遺跡群C1-26区)



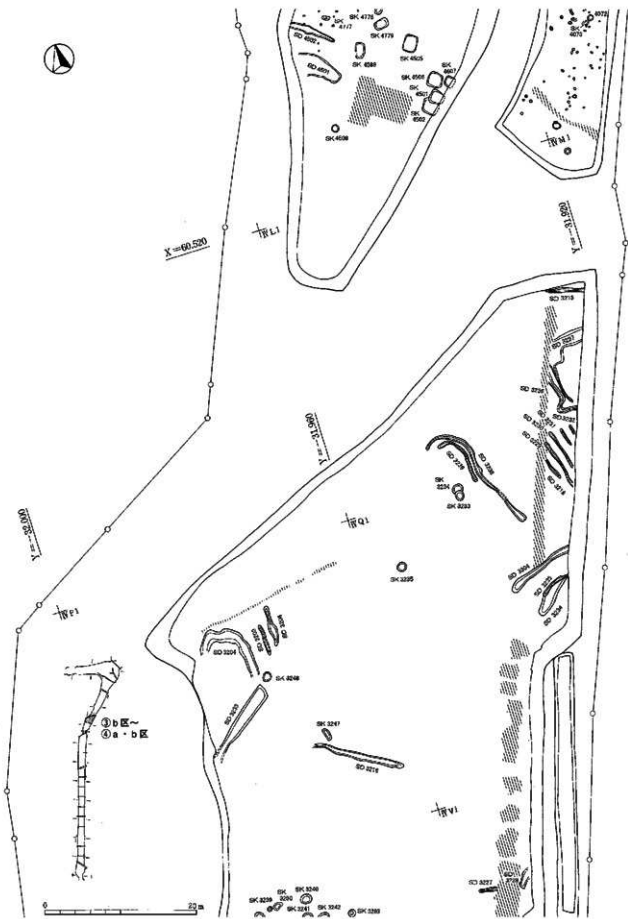
Ⅱ-2 层上面検出遺構分布图 (中世) 4 (层代遺跡群2c-2区)



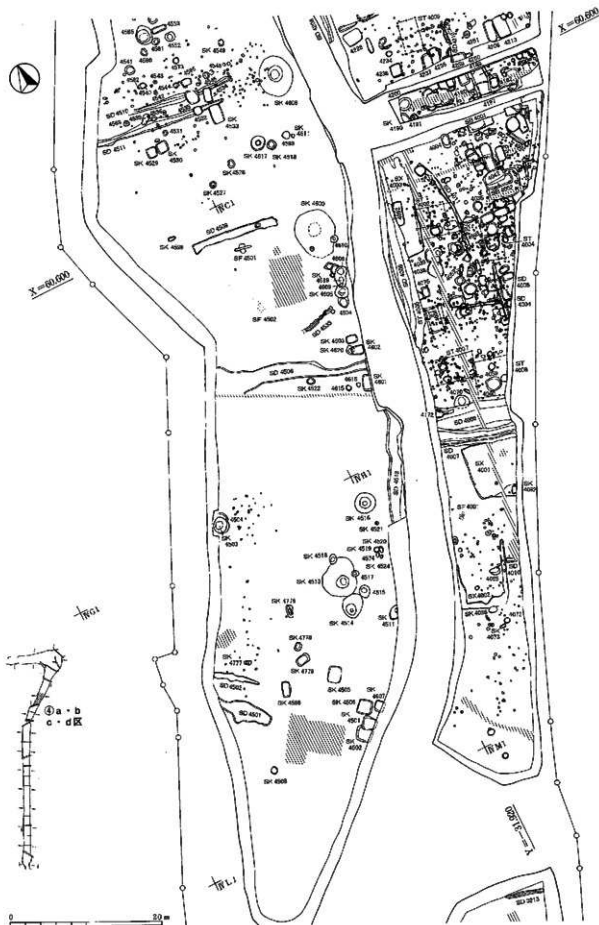
III-2 層上面検出遺構分布図 (中世) 5 (層代遺跡群②h-③aIX)



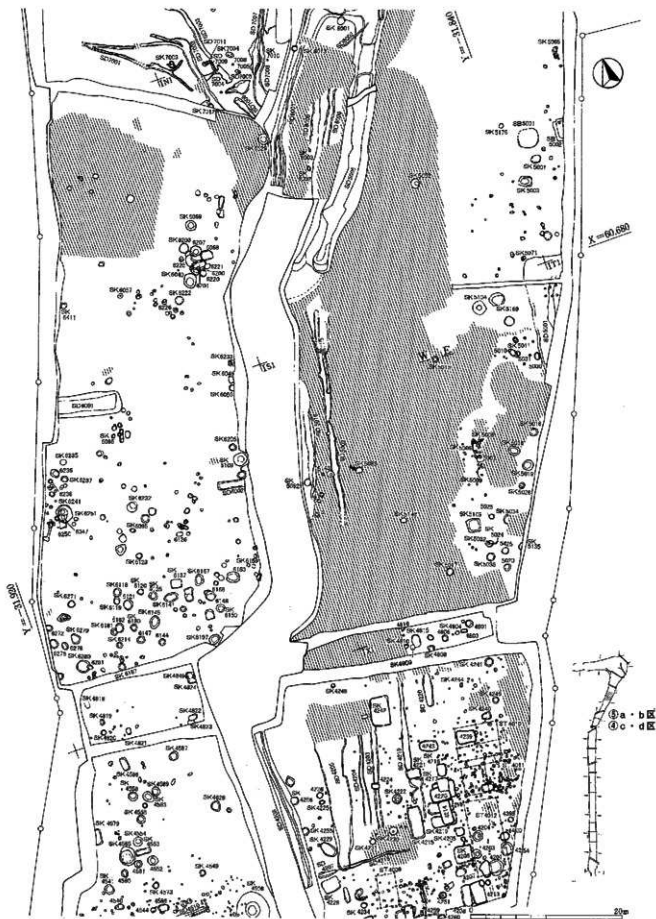
Ⅱ-2層上面検出遺構分布図(中世)6(層代遺跡群①a-①b区)



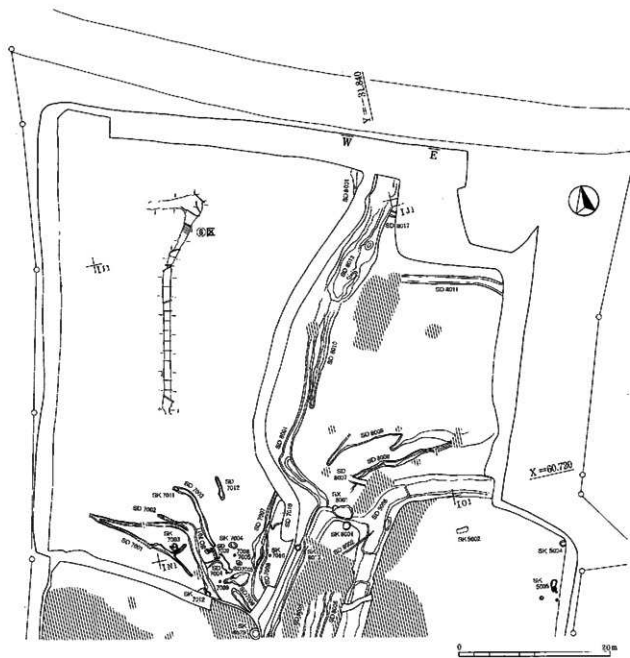
II-2 層上面検出遺構分布図 (中世) 7 (歴代遺跡群③b-④b区)



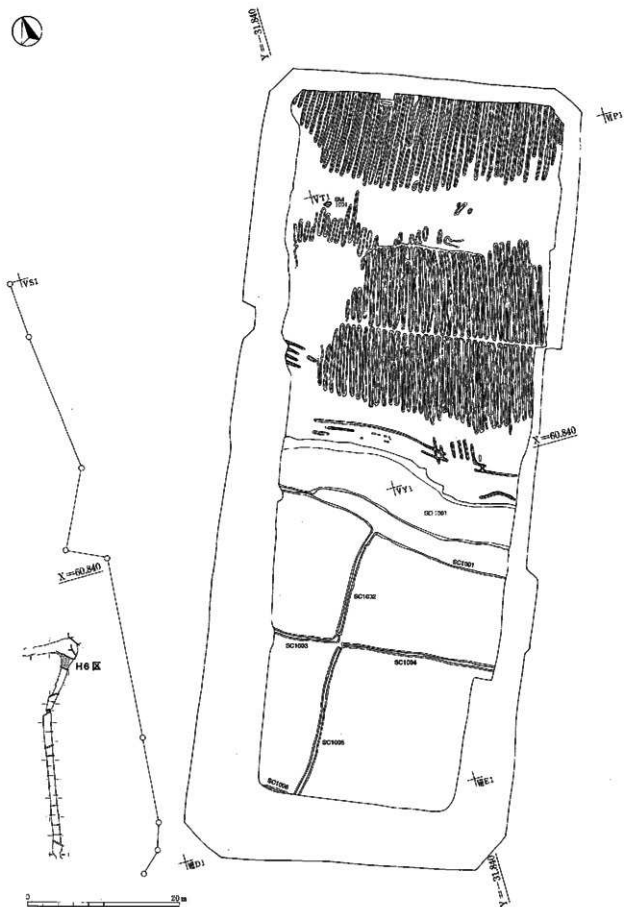
Ⅴ-2層上面検出遺構分布図(中世)8 (屈代遺跡群①a-①c区)



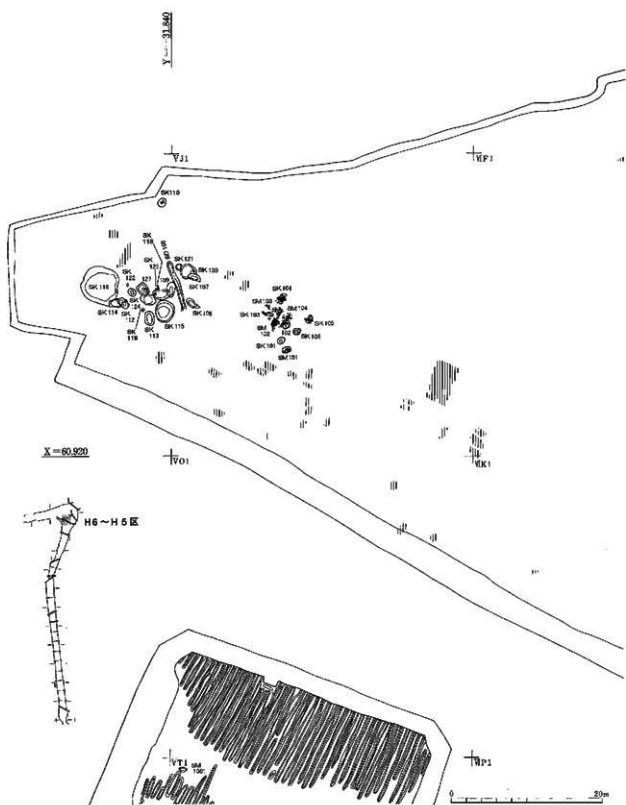
II-2層上面検出遺構分布図(中世)9 (時代区分表④c~⑤b区)



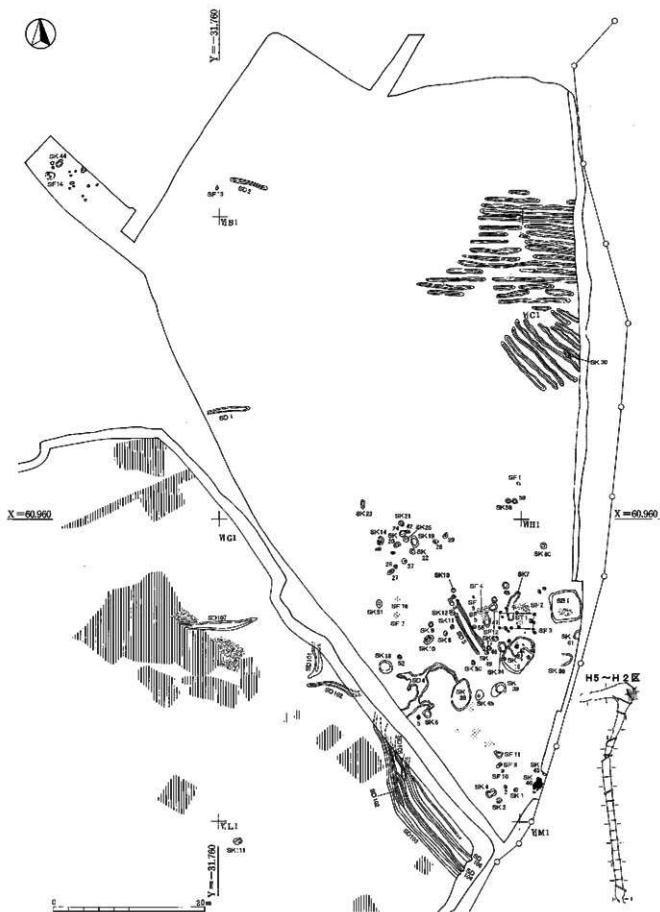
Ⅱ-2層上面検出遺構分布図(中世)10(黒代遺跡群②区)



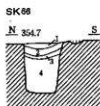
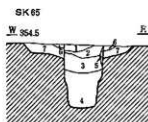
濠河原遺跡検出遺構分布図(中世)1(濠河原遺跡H6区)



窪河原遺跡検出遺構分布図（中世）2（窪河原遺跡H6～H5区）



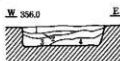
窪河原遺跡検出遺構分布図（中世）3（窪河原遺跡H5-H2区）



- SK85**
1. 灰黄褐 砂
 2. 1にIV層ブロックが混入
 3. 灰黄褐 (10YR4/2) 砂 IV層ブロック、炭化物粒子が混入
 4. 5. -
 4. にぶい黄褐 (10YR5/3) IV層土、黄褐砂層
 7. 2と同質

- SK88**
1. 黄 灰 (2.5Y4/1) 砂
 2. 泥 褐 (10YR3/1) 上面、下面に厚い炭化物層あり
 3. 褐 灰 (10YR4/1)
 4. にぶい黄褐 (10YR4/3) 暗褐、黄褐土ブロックが混入

SK285



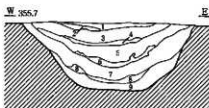
- SK285**
1. 暗 褐 (10YR3/4) 細砂 黄褐土ブロック、炭化物顆粒子が混入
 2. 1を基質とする、粘性のある黄褐土ブロックをまばらに含む
 3. 2に類似するが、大粒の黄褐土ブロックを含む
 4. にぶい黄褐 (10YR4/3) シルト質 黄褐土ブロックが混入

SK1005



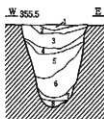
- SK1005**
1. にぶい黄褐 (10YR4/3) 砂質 鉄分を含む
 2. 泥 褐 (10YR4/6) 砂質 鉄分を含む
 3. 泥 褐 (10YR4/4) 砂質 鉄分を含む

SK1021

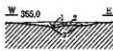


- SK1021**
1. 泥 褐 (10YR4/4) 砂質 灰黄褐砂質土が混入、しまりなく、もろい
 2. 暗 褐 (10YR3/4) 砂質 褐色シルトブロックが混入
 3. 黒 褐 (10YR3/2) 砂質 III層に似るが、粒子がやや大きい
 4. 暗 褐 (10YR3/4) 砂質 下層に鉄分の集積が強い
 5. 暗 褐 (10YR3/3) 砂質 4に比べ粘性あり、粗砂がブロック状に混入
 6. にぶい黄褐 (10YR4/3) 砂質 やや粘性あり
 7. 黒 褐 (10YR2/2) 砂質 もに比べ若干しまりが強い
 8. 暗 褐 (10YR3/2) 砂質
 9. 泥 褐 (10YR4/4) 砂 しまりよし、灰黄褐シルト質土が混入

SK3001



SK3002



- SK3001**
1. 泥 褐 (10YR4/6) 砂 下層が漸移的に崩脱
 2. 暗 褐 (10YR3/3) 砂 軽石粒がわずかに混入
 3. 暗 褐 (10YR3/4) 砂 2似比べやや粗い、IV-1層ブロック、マンガンが混入
 4. 暗 褐 (10YR3/4) シルト質粘土主体 褐色土を若干含む
 5. 暗 褐 (10YR3/3) 砂 堆内シルト質壤土を若干含む
 6. 暗 褐 (10YR3/4) 砂 5に似るが、若干黒味が強い
 7. 灰黄褐 (10YR5/2) 砂 鉄分の集積がみられる
 8. にぶい黄褐 (10YR4/3) シルト質粘土主体 粗砂粒がわずかに混入、鉄分の集積あり

SK3010



- SK3002**
1. 泥灰~明黄褐 (10YR4/6~6/8) 砂 灰、炭骨片を含む
 2. 灰を多量に含み、1に比べ骨片の両が多い、褐色土、粘土を含む
 3. III-2層主体 灰、炭を少々含む

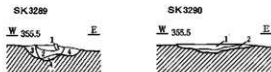
SK3021



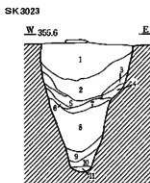
- SK3010**
- 黒褐色層 (10YR3/2~4/6) 砂 マンガン粒多量に混入

- SK3021**
1. 灰層 粘土をまばらに含み、骨片がみられる
 2. 灰黄褐 (10YR4/2) 細砂主体 明黄褐土ブロック、灰、粘土を含む
 3. にぶい黄褐 (10YR4/3) 砂主体 明黄褐、褐色土を含む
 4. 明黄褐 (10YR6/8) 細砂 軽灰、褐色土を含む



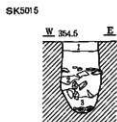


- SK3289
1. 黒 埴 (10YR3/2) 砂質 しまりよし。炭化物が少量混入。骨片をわずかに含む
 2. 黒 埴 (10YR3/2) 砂質 しまりよし。炭化物が多量に混入。骨上 骨片を少量含む
 3. 黒 埴 (10YR3/2) 砂質 しまりよし。炭化物をやや多く含む。焼土粒をわずかに含む
 4. 黒 埴 (10YR3/2) 砂質 しまりよし。炭化物、焼土粒をわずかに含む

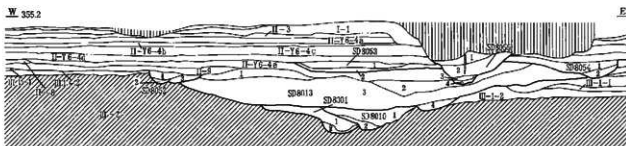


- SK3290
1. 灰黄埴 (10YR4/2) 砂質 しまりよし。炭化物が多量に混入。焼土が少量混入。焼骨片をやや多く含む
 2. 灰黄埴 (10YR4/2) 砂質 しまりよし。炭化物をわずかに含む

- SK3023
1. 黒 埴 (10YR3/4) 焼灰土が凝状に混入
 2. Ⅱ-2層主体 Ⅱ-1層ブロックが混入
 3. 灰黄埴 (10YR6/2) シルト質粘土
 4. 2に比べ黒炭がかり、シルト、粘質土が混入
 5. にぶい黄埴 (10YR5/2) 砂が多く混入
 6. 灰黄埴 (10YR4/2) 砂を多く含む
 7. 灰黄埴 (10YR5/2) 粘質 凝分が凝状に混入
 8. 明黄埴 (10YR6/6) 砂 灰白砂が混入
 9. 焼 灰 (10YR6/1) 砂 明黄埴砂がわずかに混入。数分の黒炭あり。底部に黒焼土層の堆積あり
 10. にぶい黄埴 (10YR6/2) シルト質粘土
 11. 埴 (10YR4/6) 砂



- SK5015
1. 黒 埴 (10YR3/2) 褐色土が混入
 2. 埴 (10Y3/4)
 3. 埴 灰 (10YR4/1) シルト質



- SD8001
1. 粘灰黄 (2.5Y5/2) 粗砂〜シルト シルトブロックが混入。ラミナあり
 2. 灰黄埴 (10YR4/2) 粗砂〜シルト シルトブロックが多量に混入

- SD8010
1. 黄灰〜粘灰黄 (2.5Y5/1〜4/2) 細砂〜中砂 ラミナあり
 2. 灰黄埴〜粘灰 (10YR4/2〜4/1) 粗砂〜シルト シルトブロックが混在。ラミナあり

- SD8013
1. 粘灰黄 (2.5Y5/2) シルト〜粗砂 3との境に粗砂が堆積
 2. 粘灰黄〜オリーブ埴 (2.5Y5/2〜4/3) 中砂〜シルト 3との境に粗砂が部分的に堆積
 3. 粘灰黄〜オリーブ埴 (2.5Y5/2〜4/3) 粗砂〜シルト

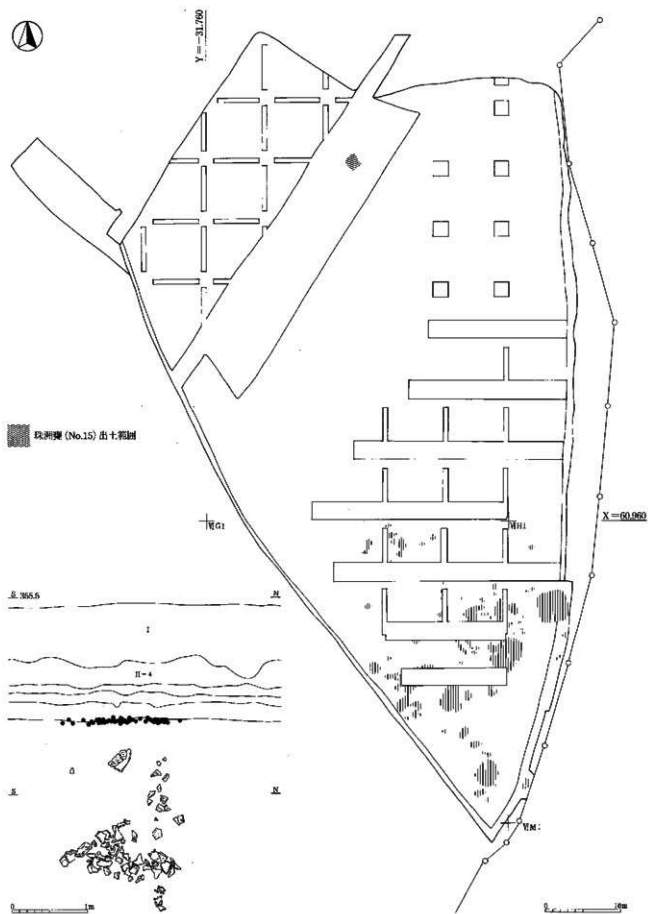
- SD8051
1. 粘灰黄 (2.5Y4/2) 粗砂
 2. 黒 埴 (2.5Y3/1) シルト
 3. 黒埴〜黄灰 (2.5Y3/1〜4/1) シルト 粗砂がブロック状に混入

- SD8053
1. オリーブ埴 (2.5Y4/3) シルト〜粗砂 黄埴ブロックが混入
 2. 黄灰〜粘灰黄 (2.5Y5/1〜4/3) シルト主体

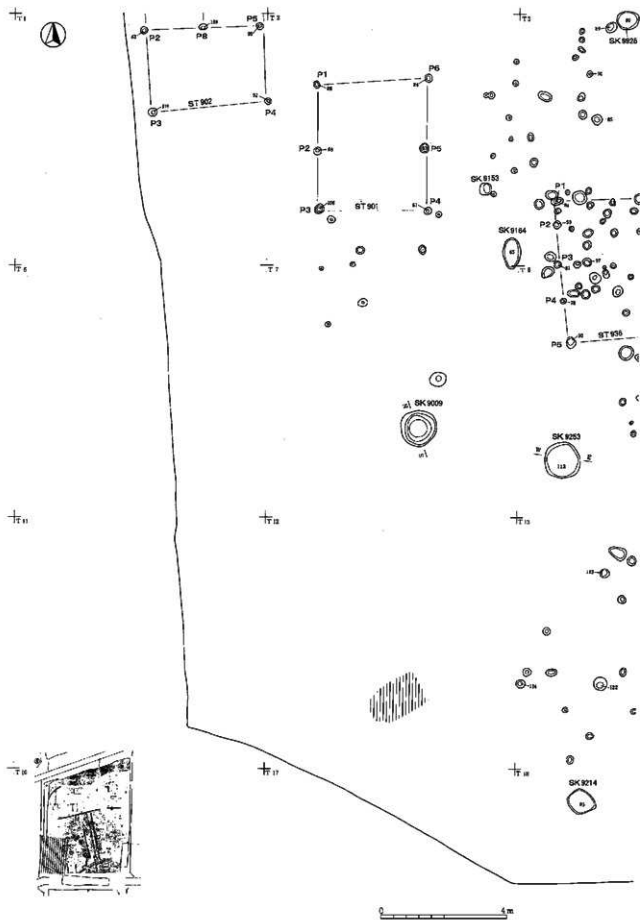
- SD8054
1. 粘灰黄 (2.5Y4/2) シルト〜細砂
 2. 黄 灰 (2.5Y6/1) シルト

- SD8055
1. 粘灰黄 (2.5Y5/2) シルト〜粗砂 黄埴ブロックが混入
 2. 黄 灰 (2.5Y4/1) シルト〜粗砂 ラミナあり
 3. 黄 灰 (2.5Y4/1) シルト 粗砂が混入
 4. 黄 灰 (2.5Y4/1) シルト 2, 3に比べ薄い

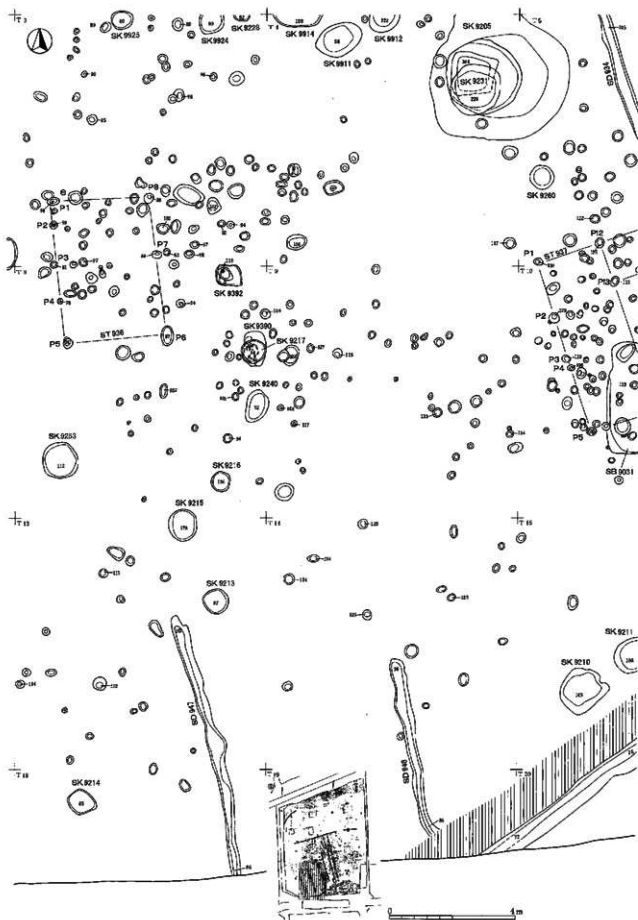
遺構分布図対応断面図(中世) 2 (屈代遺跡群36-1街区)



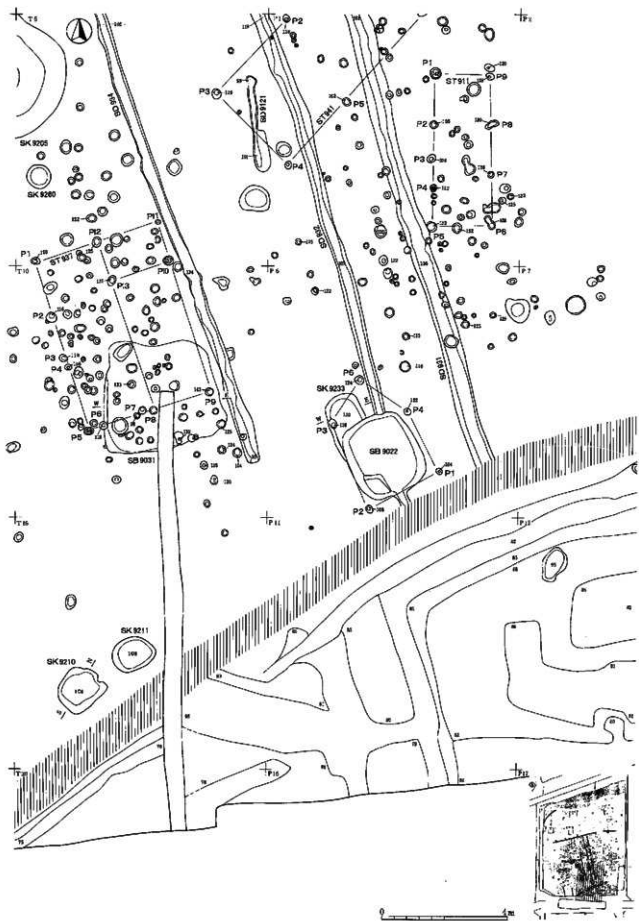
淮河原遗址H2区遺物出土狀況图(中世)




更埭桑里遗址K地区集落遺構附圖（中世）1



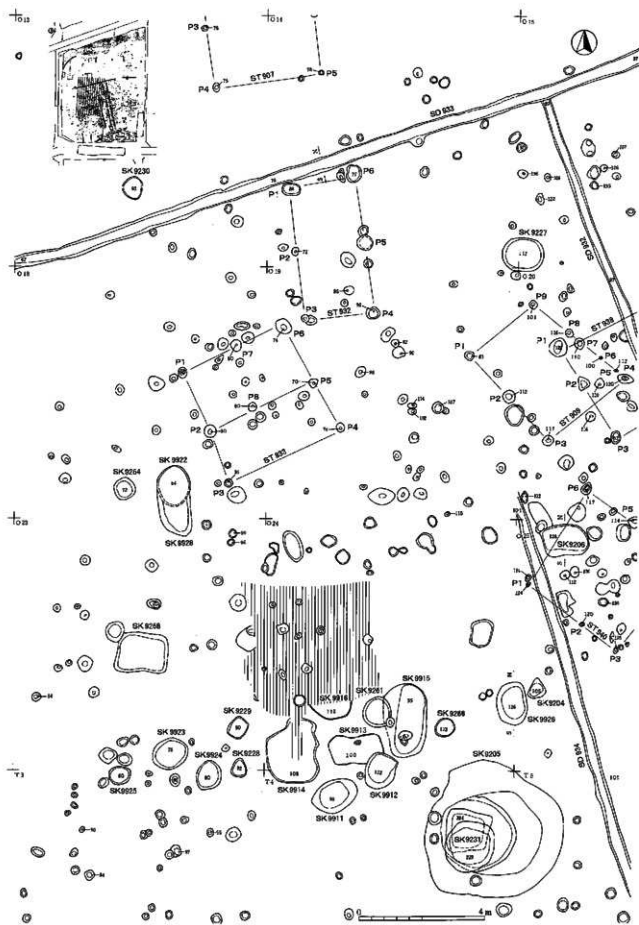
更楼条里遗址K地区集落遺構剖面图(中世)2



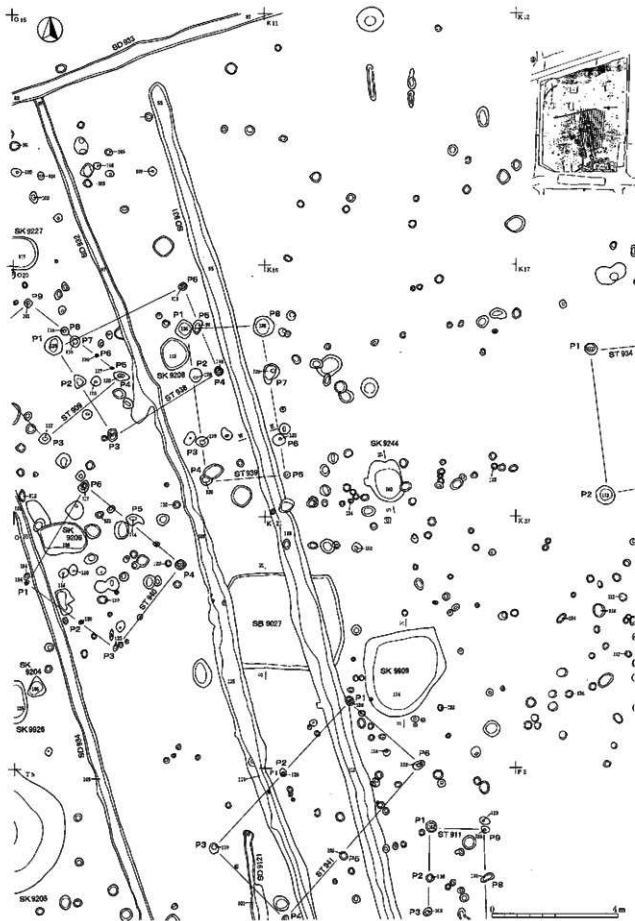
更城条里遗址K地区集落遺構劃分圖（中世）3



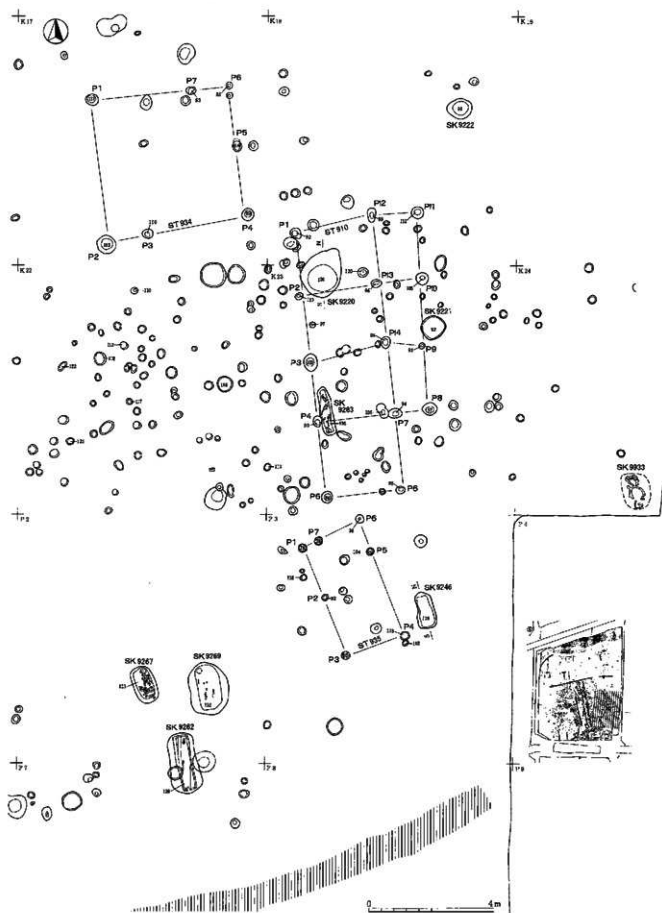
更城余里遗址K地区集落遗构剖面图(中世) 4



更城条里遗址K地区集落遗物剖视图(中世) 5



更城条里遗址K地区集落遺構剖面図(中世)6



更埭桑里遗址K地区集落遺構割付図(中世) 7

図版172対応断面図

SK9009



SK9253



SK9009

1. 障 掲 (10YR3/3) 黄灰砂質ブロックが多量に混入。褐色土ブロックが混入
2. 黄褐色ブロック、黄灰ブロックの混合

SK9253

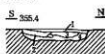
1. 黒 掲 (10YR2/3) 砂
2. 1 に黒褐色土ブロックが混入

図版174対応断面図

SB9031



SK9210



SK9210

1. 黒 掲 (10YR2/2) 炭化物が混入
2. やや黄褐色を帯びるが、全体的に黒っぽい
3. 黒 (10YR2/1)
4. 全体に炭化物が混入

SK9233



SK9233

1. 灰褐色シルトと茶褐色砂がブロック状で混合。灰塊、炭粒が多量に混入。
2. 1 に比べ茶褐色砂の割合が多い
3. 灰褐色シルト 粘性あり。底部にごく細かい砂の層あり

図版175対応断面図

SK9134



SK9134

1. 黒 掲 (7.5YR3/1) 粘性あり、しまりなし。若干砂質面の白色微粒子を含む。酸化鉄分が20%ほど混入する。
2. 掲 (10YR4/4) 粘性、しまり強い。黄色土ブロックを30%含む。白色微粒子を若干含む

図版176対応断面図

SD933



SK9206



SK9926



SD933

II-1層対応土

SK9206

1. 黒 掲 (10YR3/2) 炭化物が点在する
2. にぶい黄褐色 (10YR4/3) やや粘性あり

SK9926

1. 黒 掲 (10YR3/2) 炭化物を含む
2. 砂 黄褐色を帯びる

図版177対応断面図

SB9027



SD931



SD931

II-1層対応土

SK9244

1. 黒 掲 (10YR3/2) 炭化物が少量散在
2. 黒 掲 (10YR3/1) 炭化物層
3. 障 掲 (10YR3/3) 炭化物が散在

SK9244



SK9909



SK9909

1. 黒 掲 (10YR3/2) 炭化物を多量に含む
2. 黒 掲 (10YR3/2) 砂質 炭化物が点在

図版178対応断面図

SK9220



SK9246



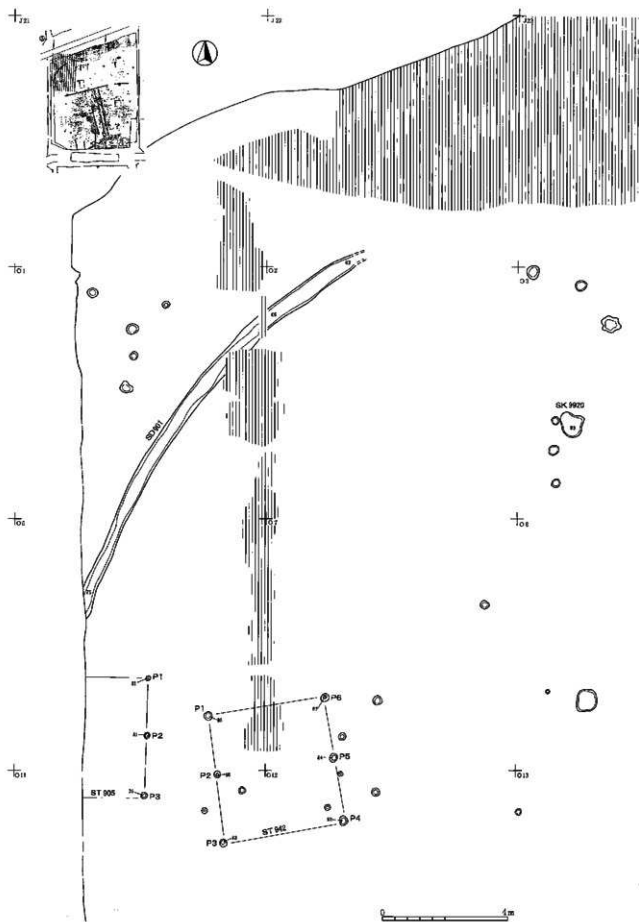
SK9220

1. 黒 掲 (10YR2/2) 炭化物が点在
2. 灰褐色
3. 障 掲 (10YR3/4) 砂質

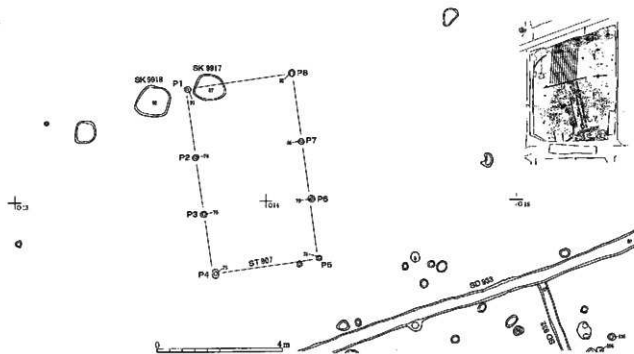
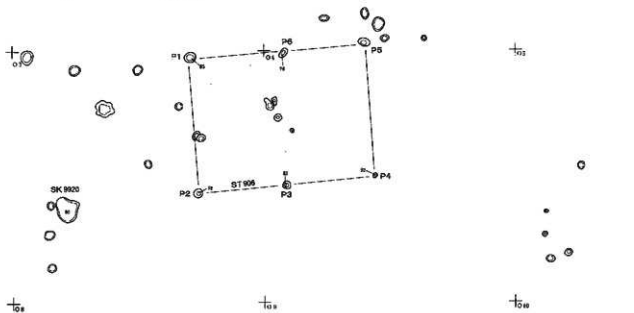

SK9246

- 黒 掲 (10YR3/2) 砂質 黒褐色土ブロックが混入

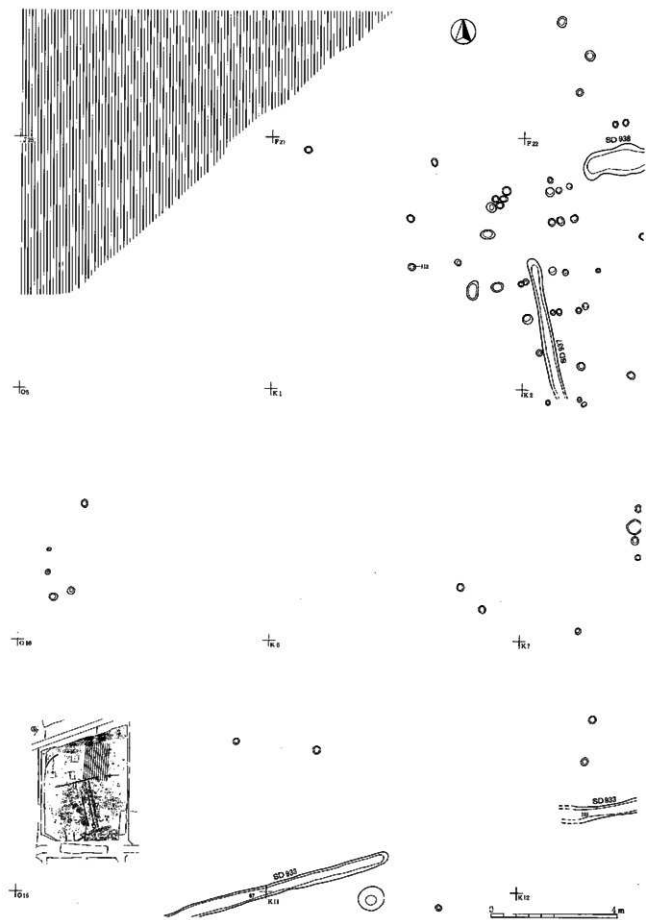




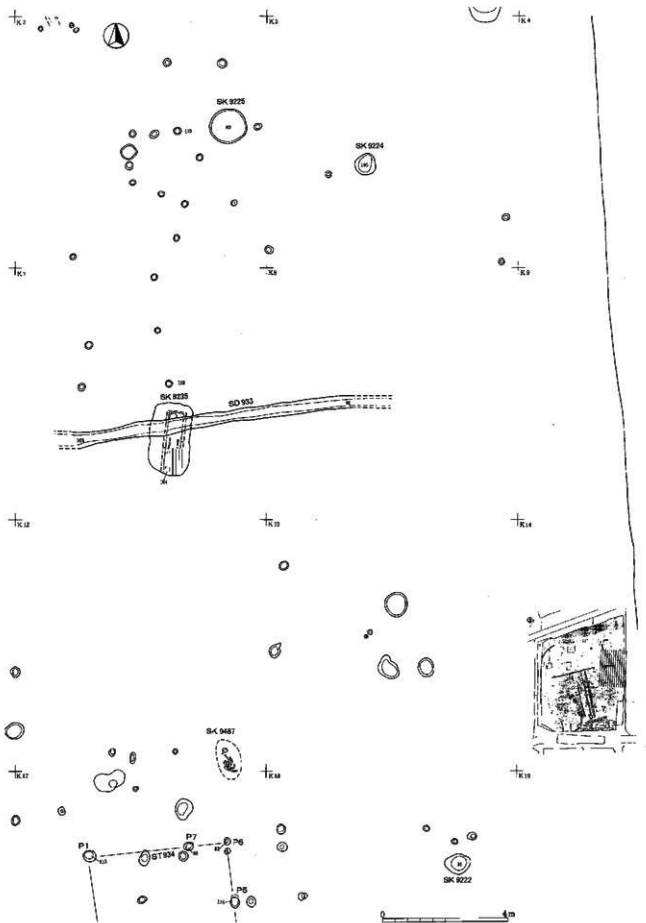
更城条里遗址K地区集落遺構劃分図（中世）8



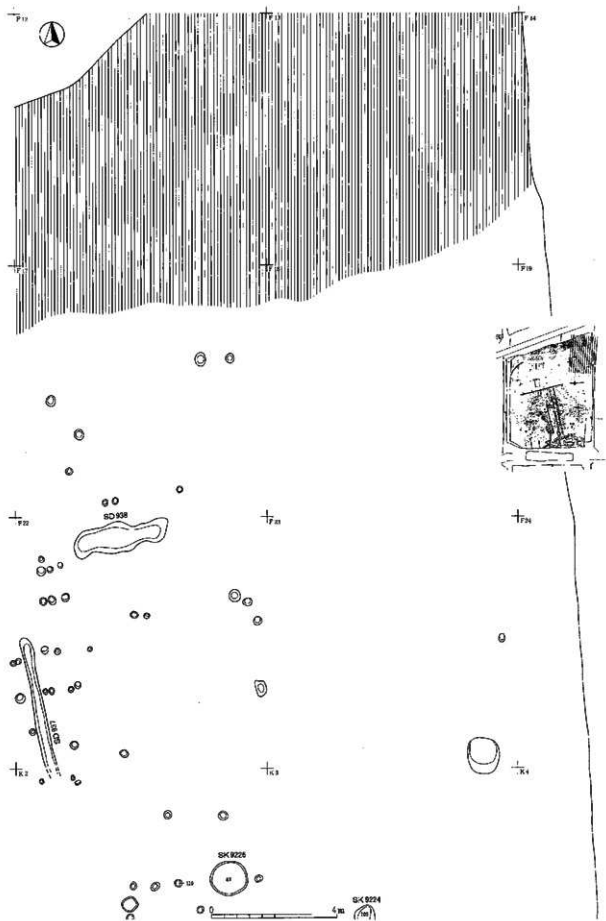
更城条里遗址K地区集落遗物剖视图(中世)9



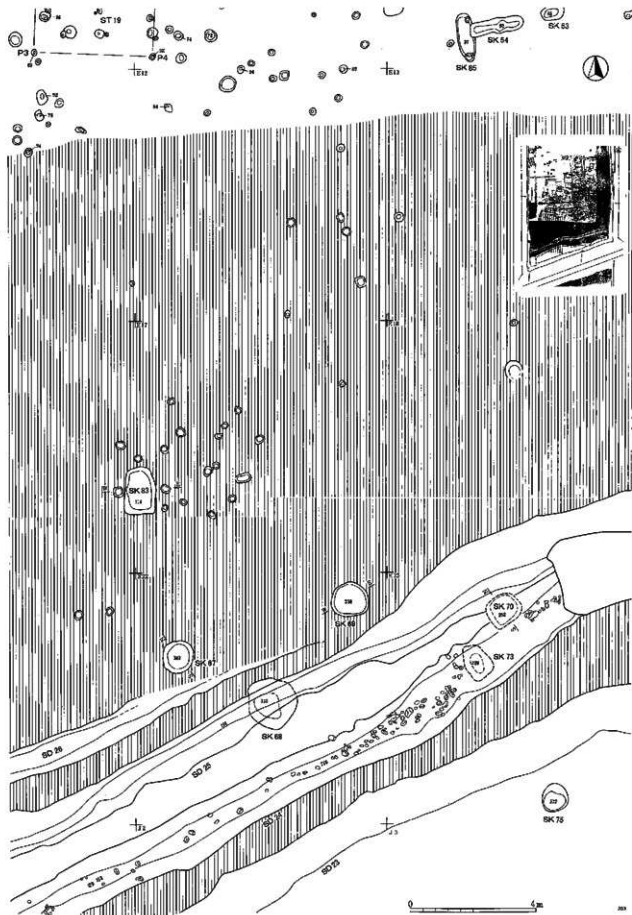
更埭条里遗址K地区集落遗构附图（中世）10




更埭桑里遗址K地区集落遗构附图(中世) 11



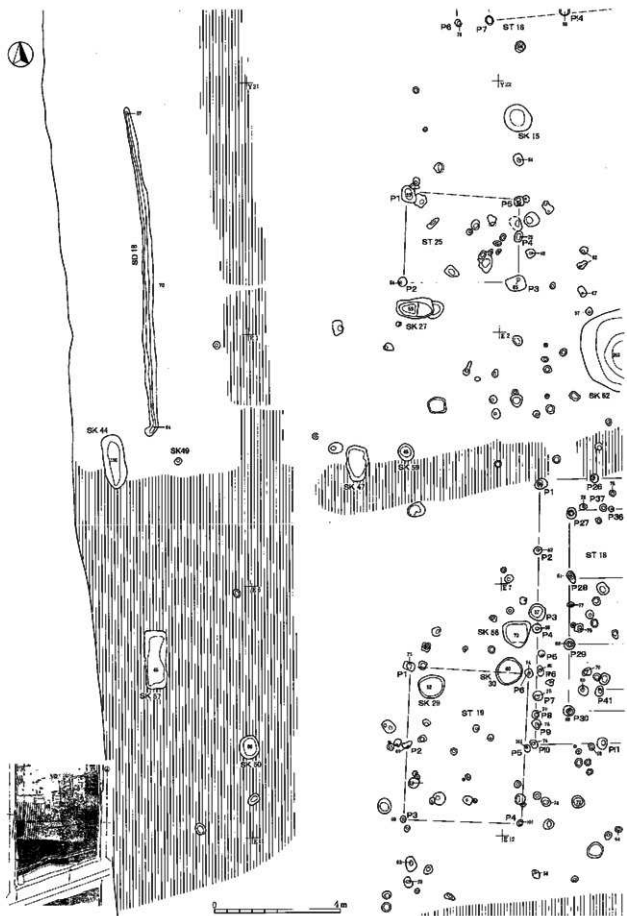
更城条里遗址K地区集落遗址剖面图(中世) 12



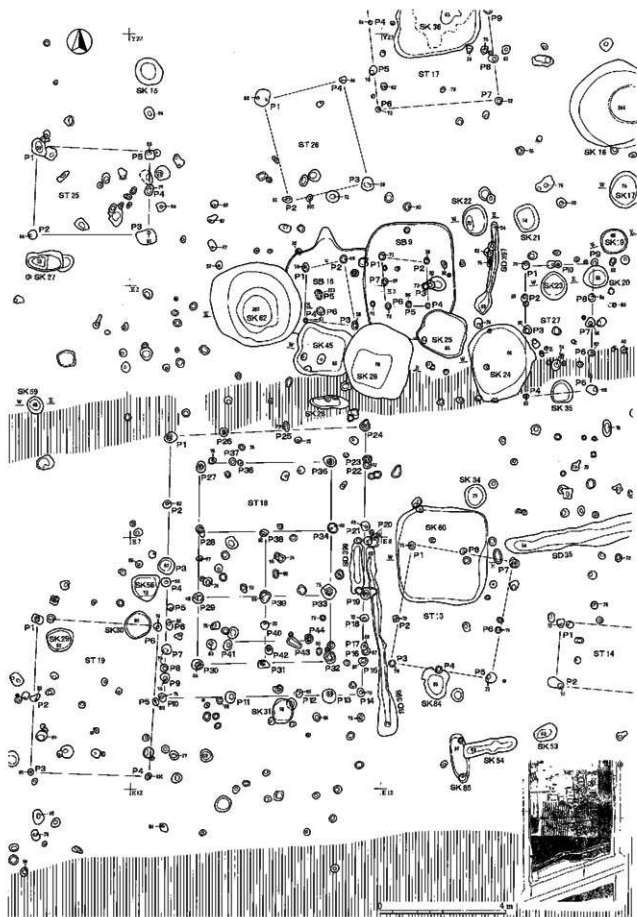
屋代遺跡群①区集落遺構劃付図 (中世) 1



屋代遺跡群①区集落遺構附図(中世)2



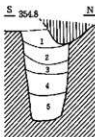
屋代遺跡群①区集落遺構割付図 (中世) 3



夏代遗址群①区集落通称附图(中世) 4

図版185対応断面図

SK67



SK69



SK67

1. 黄 灰 (2.5Y4/1) 砂 炭化物粒子、磁石粒が混入
2. にぶい黄粘土
3. 褐 灰 (10YR4/1)
4. 黒地土
5. 青 灰 磨版のすずんだ砂層

SK69

1. 灰黄褐 (10YR4/2) 粗砂 炭化物粒子、磁石粒が混入
2. 褐 灰 (10YR4/1) 炭化物粒子、黄粘土ブロックが混入
3. 黒 褐 (10YR3/1) 炭化物粒子が多量に混入
4. 褐 (10YR4/4) 黄粘土ブロックが混入
5. 2に類似
6. 4に類似

SK70



SK83



SK70

1. 灰黄褐 (10YR4/2) 砂 濁が多く混入
2. 黄 褐 (10YR4/1) 砂

SK83

1. 灰黄褐 (10YR4/2) 粗砂 Vi層土が混入
2. 障 褐 (10YR3/3) シルト 黄粘土ブロックが混入

図版186対応断面図

SK74



SK74

1. 灰黄褐 (10YR4/2) 黄粘土ブロックが混入。鉄底状がみられる
2. 褐 灰 (10YR4/1) 炭化物粒子が少量混入

図版188対応断面図

SK19



SK22



SK19

1. 灰 (7.5Y4/1) 砂質 炭粒、黄色土粒を含む
2. 灰 (7.5Y4/1) 砂質 炭粒、黄色土粒、灰色土を含む

SK22

1. 灰 (7.5Y4/1) 砂質 炭粒を含む
2. 灰 (7.5Y4/1) 砂質 黄色土塊を含む
3. 灰色土と黄色土の混合

SK23



SK24




SK23

1. 灰 (7.5Y4/1) 砂質 炭粒、黄色土粒を含む
2. 黒 褐 (5YR3/1) 砂質 炭粒、黄色土塊、灰色土塊を斑状に含む
3. 灰 (7.5Y4/1) 砂質

SK24

1. 灰 (7.5Y4/1) 赤褐色土が混入
2. 灰 (7.5Y4/1) 黄色土粒を含む
3. 灰 (7.5Y4/1) 黄色土塊を多量に含む

SK45



SK26



SK26

1. 赤 砂質 炭化物粒を含む
2. 黒 砂質 炭化物粒、灰色土塊を含む

SK59



SK60



SK45

1. 黒 砂質 炭粒をやや多く含む
2. 黄 灰 (2.5Y5/1) 黄褐色土が混入する

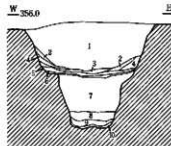
SK59

砂質 III-1層対応、IV-1層ブロック、炭化物を含む

SK60

障褐～黒褐 (10YR3/3～3/2) 砂質 III-1層対応、にぶい黄褐ブロックを含む

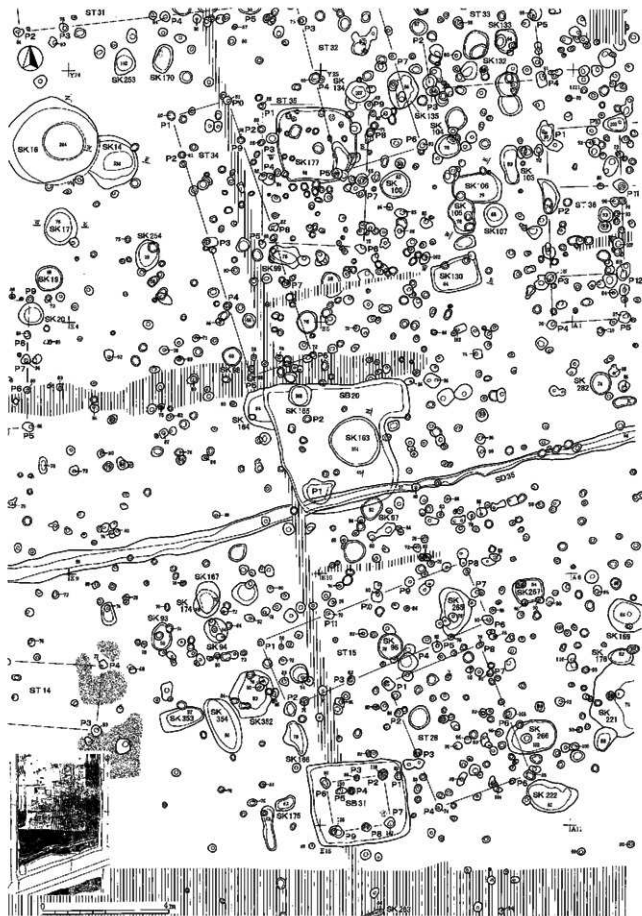
SK82




SK82

1. 灰 (5Y4/1) 砂質 炭化物、黄褐色土ブロックを斑状に含む
2. 赤 褐 砂質 層状ニを斑状に含む
3. 褐 (10YR4/6) 砂質 層状土を斑状に含む
4. 灰 (5Y5/1) 砂質 赤褐色土を含む
5. 障オリーブ灰 (5Y4/1) 砂質 しまり無い
6. 灰 褐 (5YR5/2) 砂質
7. 褐 灰 (5YR4/1) 砂質 黄褐色土ブロックを含む
8. 黒 褐 (5YR2/1) 粘質 赤褐色土塊を斑状に含む
9. にぶい障 (5YR4/5) 粘質 赤褐色砂質土塊を斑状に含む
10. 明赤褐 (5YR5/8)

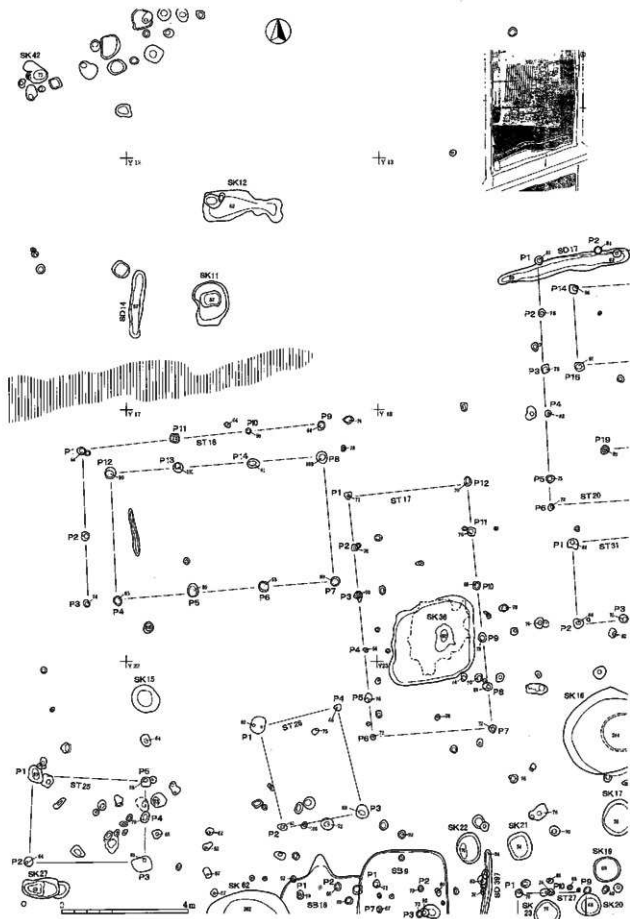




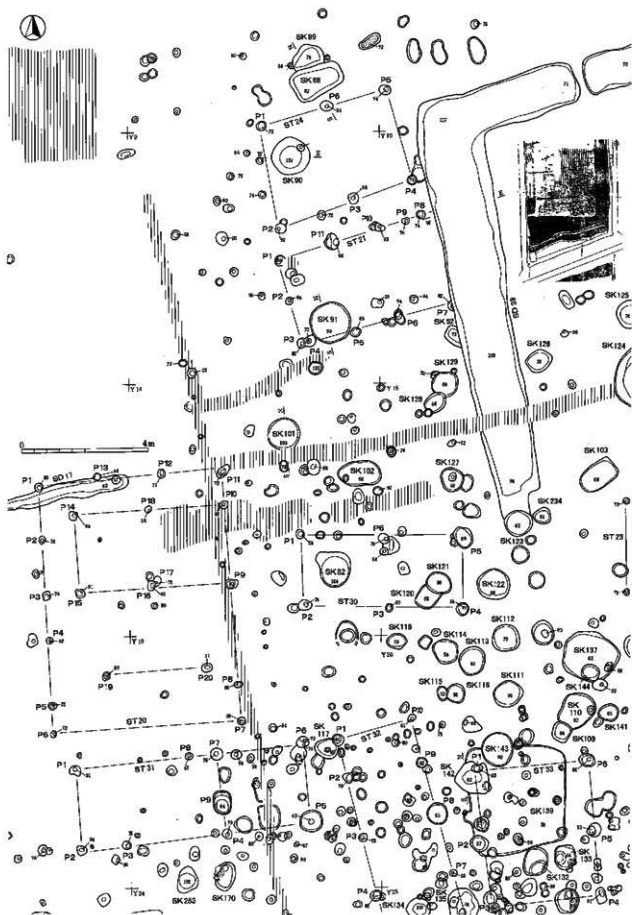
屋代遺跡群①区集落遺構劃分図(中世) 5



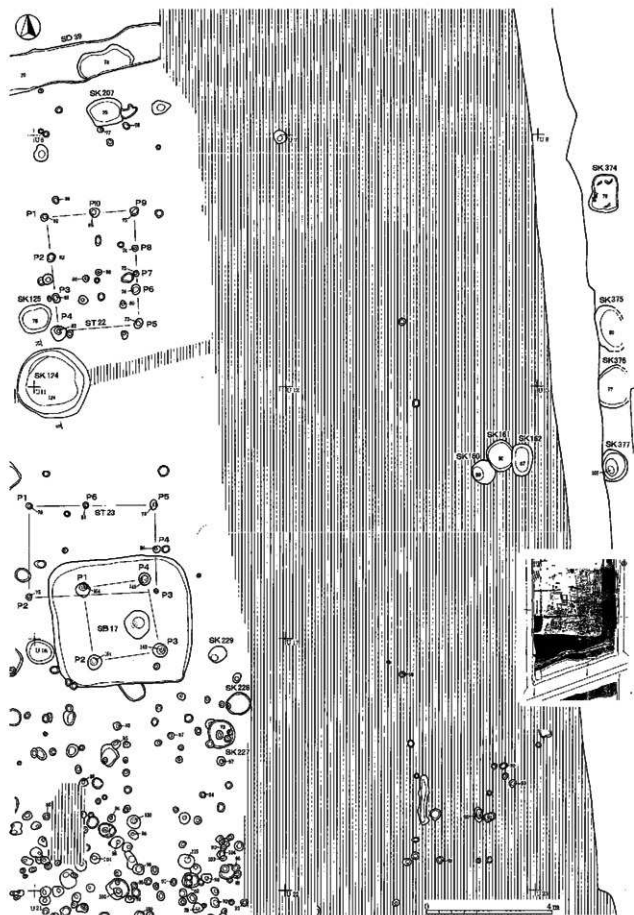
歷代遺跡群①區集落遺構劃付圖(中世)6



星代遺跡群①区集落遺構剖付図(中世)7



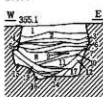
屋代遺跡群①区集落遺構割付図(中世) 8



夏代遺跡群①区集落遺構劃分圖（中世）9

図版190対応断面図

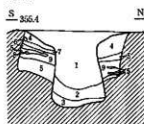
SK14



SK14

1. 焼 灰 (5YR4/1) 赤褐色、灰色土ブロックを多量に含む
2. 明赤褐 (5YR5/6) 暗灰土、灰色土粒を多量に含む
3. 明赤褐 (5YR5/6) 暗灰土、灰色土小粒を多量に含む
4. 明赤褐 (5YR5/6) 暗灰土ブロックを多量に含む
5. 2と同質
6. 焼 灰 (5YR4/1) 赤褐色土ブロックを少量含む
7. 赤褐色と暗灰土の混合
8. 明赤褐 (5YR5/6) 灰色土、暗灰土ブロックを多量に含む
9. 焼 灰 (5YR6/1) 灰色土ブロック
10. 焼 灰 (5YR4/1) 赤褐色土が混入
11. 8と同質
12. 焼 灰 (5YR4/1) 灰色土、赤褐色土を多量に含む
13. 10と同質
14. 12と同質
15. 焼 灰 (5YR4/1) 赤褐色土が多量に混入
16. 焼 灰 (5YR5/1) 暗灰土が多量に混入
17. 12と同質

SK16



SK16

1. 灰 褐 (5YR4/2) 黄褐色土塊、灰色土塊を多量に含む
2. 焼 灰 (5YR4/1) 粘質 しまりよし、灰色土塊を多量に含む
3. 灰 (0N5/1) 粘質 灰色土塊を多量に含む
4. 明赤褐 (5YR5/6) 灰褐色土塊、灰色土塊を多量に含む
5. 焼 灰 (5YR4/1) 黄褐色土塊を多量に含む
6. 焼 灰 (5YR5/1) 砂質
7. 明赤褐 (5YR5/6) 灰色土が混入
8. 赤 (10R4/8) 赤褐色土塊
9. 赤 (10R4/8) わずかに灰色土が混入

SK17



SK17

1. 灰 (7.5Y4/1) 砂質 黄褐色土を含む
2. 灰 (7.5Y4/1) 砂質 黄褐色土塊、灰色土塊を含む

SK105



SK105

1. 暗 褐 (10YR3/4) II-1層主体 IV-1層、VI層ブロック、炭化物が混入
2. 1に比べ、ブロックの混入が多い

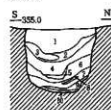
SK130



SK130

1. 暗 褐 (10YR3/2) III-1層主体 III-1層ブロックが混入

SK183



SK183

1. 焼 灰 (5YR4/1) 赤褐色土、灰色土ブロックを多量に含む
2. 明赤褐 (5YR5/6) 暗灰土、灰色土粒を多量に含む
3. 赤褐色土と暗灰土の混合
4. 焼 灰 (5YR4/1) 赤褐色土、灰色土ブロックを少量含む
5. 焼 灰 (5YR6/1) 粘質 赤褐色土、暗灰土を少量含む
6. 明赤褐 (5YR5/6) 暗灰土粒をわずかに含む
7. 暗 褐 (5YR2/1) 粘質 灰色粘質土が混入
8. 明赤褐 (5YR5/6) 砂質 粘質土が大きい
9. にぶい層 (5YR7/3) 粘質 黒灰色土をわずかに含む
10. 明赤褐 (5YR5/6) 粘質

SK177



SK177

1. III-1層主体 上部にマンガン鉱が多くみられる。IV-1層小ブロックが混入
2. III-1層に比べやや包い形 鉄分の沈降により硬化。

図版191対応断面図

SK158

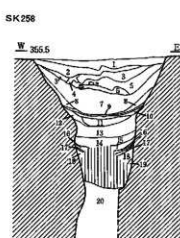


SK158

1. III-2層、IV-1層、VI層土をブロック状に含む
2. 暗 褐 (10YR3/3) III-1層主体 III-2層、IV-1層、VI層ブロックを含む

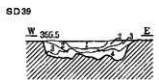
0 2m

図版191対応断面図 2

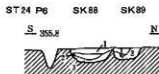


- SK258
1. 黒 揚 (10YR3/2) 細砂 III-1層主体。軽石粒をわずかに含む。IV-1層小ブロックが混入。上部にヤンガンの残骸が若干みられる
 2. 黒 揚 (10YR3/2) 細砂 III-1層主体。IV層ブロック、炭化物小片を若干含む
 3. 黒 揚 (10YR3/2) II-1層主体 1, 2に比べ黒味が強い。III-2層、IV層、VI層、VII層ブロックが混入。VII層ブロックの割合が多い
 4. 黒 揚 (10YR4/4) 粘質 珪質ブロック
 5. 黒 揚 (10YR3/2~2/3) 3と同等のブロックが混入。III-2層の割合が高い
 6. III-1層主体 IV層、VII層ブロックが多い
 7. III-1層主体 IV層ブロックを多く含む
 8. 黒 揚 (7.5YR4/6) III-1層、III-2層、IV層ブロックの混入。炭化物片をわずかに含む。若干珪質土が混入
 9. 黒 揚~黄灰 (10YR2/1~4/1) シルト 粘性あり。グライ化している
 10. 黄灰~灰褐 (10YR4/1~4/2) 砂質シルト主体 鉄分の集積がみられる
 11. にぶい黒 (10YR5/3) グライ化した砂質 鉄分の塊が散在。粘土~シルトブロックが少量混入。わずかに炭化物小片を含む
 12. 黒 揚~暗褐 (10YR3/2~3/3) 1に類似するが、鉄分の濃度が少ない
 13. II-1層主体 IV-1層ブロックが混入
 14. 青 灰 (5P95/1) 粘質 赤褐色土粒を、礫を含む
 15. 青 灰 (5P95/1) 粘質 赤褐色土粒、灰色土、黄灰土が混入
 16. 青 灰 (5P95/1) 粘質
 17. 青 灰 (5P96/1) 粘質 赤褐色土粒を含む
 18. 青 灰 (5P95/1) 粘質 灰黄粘土を塊状に含む
 19. にぶい黒 (5YR7/4) 粘質
 20. 青 灰 (5P95/1) 粘質

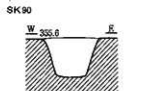
図版193対応断面図



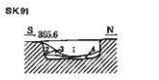
- SD39
1. 黒 揚 (10YR3/2) 砂 炭化物粒数が微量混入
 2. 灰黄褐 (10YR4/2) 砂 炭化物粒数が微量混入
 3. 黒 揚 (10YR3/2) 砂 炭化物粒数が微量混入。III-1層腐食土を多く含む。IV層ブロックが混入する
 4. にぶい黄褐 (10YR4/3) IV層ブロックを主とし、黒色砂、VII層ブロックが混入する



- SK88
1. 暗 揚 砂 やや灰色がかかる。炭化物粒数が少量混入
 2. 黒 揚 (10YR3/2) 砂 炭化物粒数、IV-1層ブロックが混入
 3. にぶい黄褐 IV-1層ブロックが多量に混入

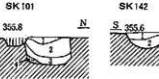


- SK89
1. 黒 揚 (10YR3/2) 砂 炭化物粒数、ブロックが混入
 2. 暗 揚 (10YR3/3) 砂 IV-1層ブロックを多く含む。炭化物粒数が混入



- SK90
- 灰黄褐 IV-1層ブロックが多量に混入する

- SK91
1. にぶい黄褐 (10YR4/3) 灰色がかかる暗褐色砂にIV-1層土、黄褐土ブロックが混入。炭化物粒数が混入
 2. にぶい黄褐 (10YR4/3) 1に比べ明るい。III-2層砂が持ち込む
 3. 黒 揚 (10YR3/2) 炭化物粒数が多量に混入。IV-1層ブロックが混入
 4. 灰黄褐 (10YR4/1) IV-1層、黄褐土が少量混入



- SK91
- SK101
1. 暗 揚 (10YR3/4) III-1層砂基調 炭化物粒数が混入。IV-1層粒数が少量混入
 2. 暗 揚 (10YR3/4) III-1層砂基調 IV-1層ブロックが多量に混入
 3. 黒 揚 (10YR2/2) かなり灰色に近い。IV-1層ブロックが多量に混入
 4. 黒 揚 (10YR1.7/1) 炭化物粒数が多量に混入する

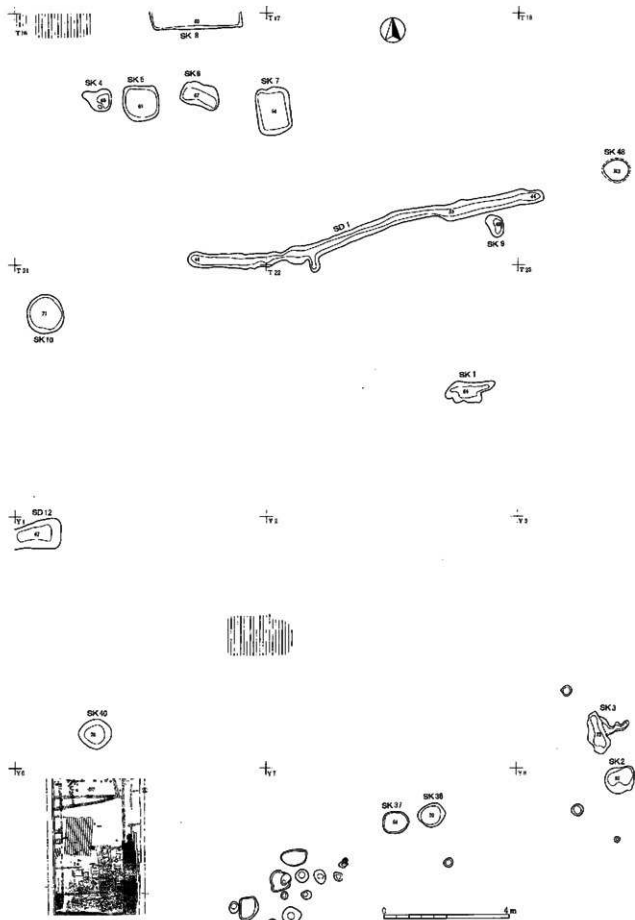


- SK101
- SK124
1. 暗 揚 (10YR2/3) 砂 炭化物粒数、粘土粒数が少量混入
 2. 黒 揚 (10YR2/2) 砂 炭化物粒数、ブロック、IV-1層ブロックが混入。黄土粒数が微量混入

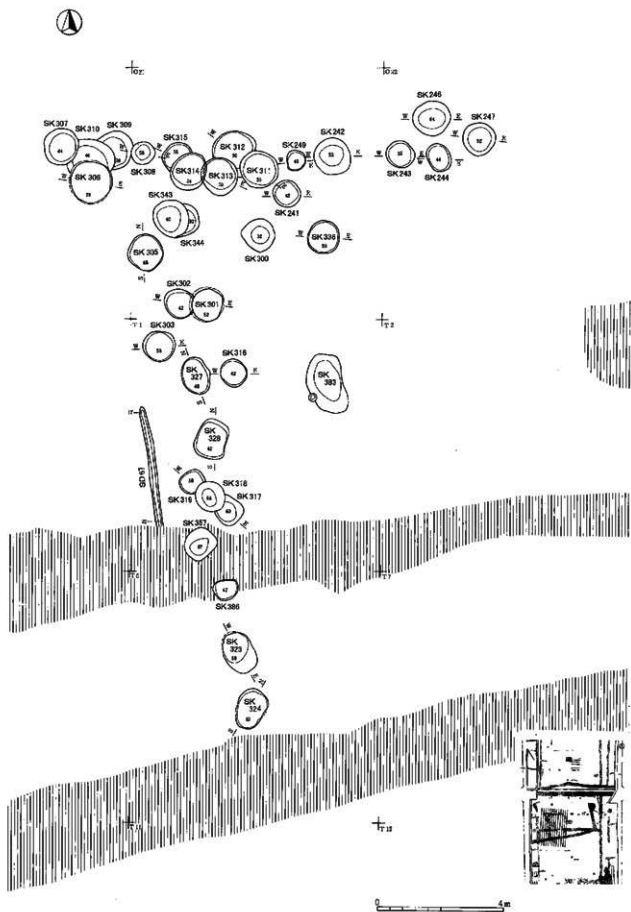
図版194対応断面図

- SK124
1. 暗 揚 砂質
 2. 灰 砂質
 3. 暗 灰 黄褐土粒、明褐色土粒を含む
 4. 暗 灰 やや粘質
 5. 暗 灰 粘質土 しまりなし

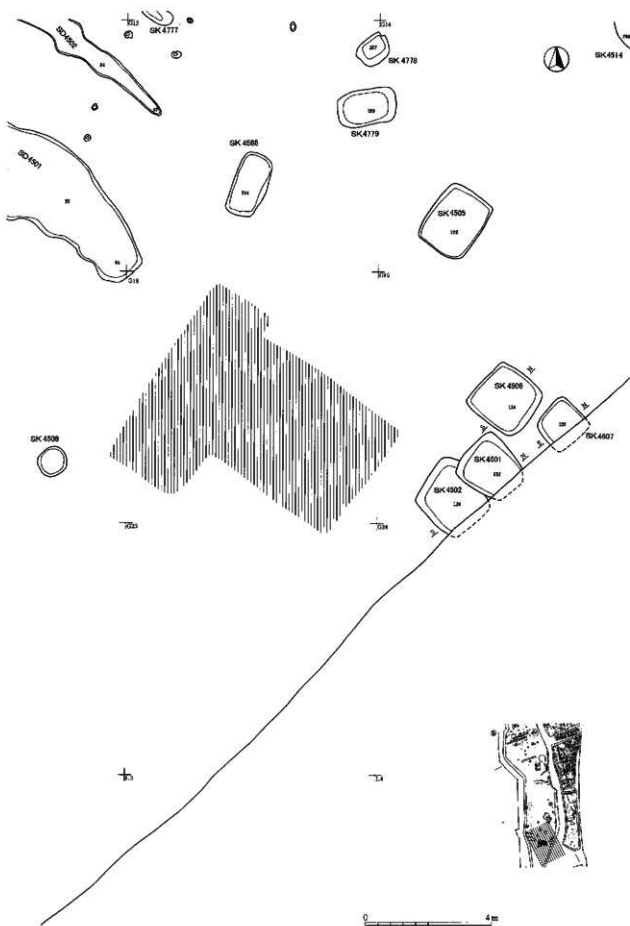




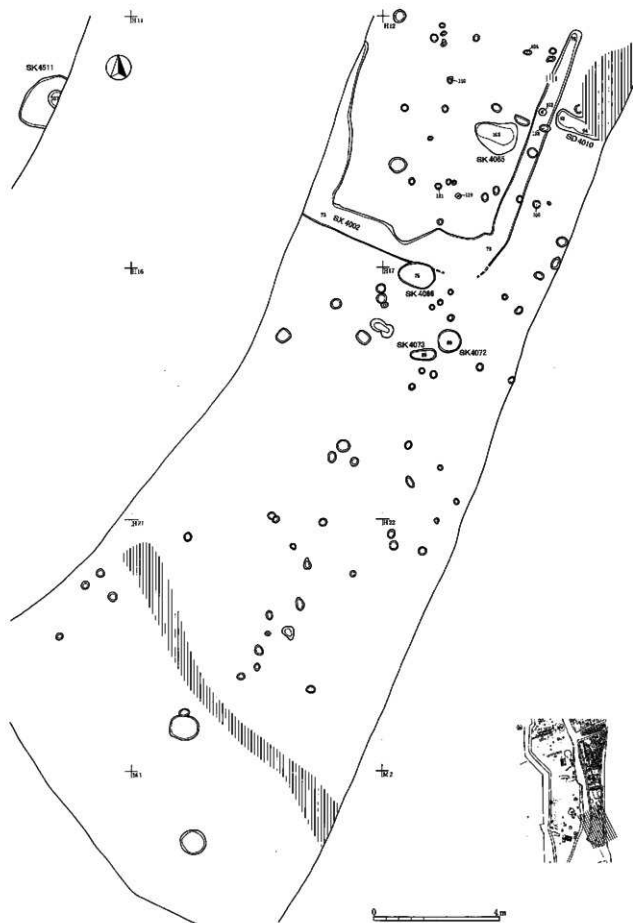
屋代遺跡群①区集落遺構劃付図(中世) 10



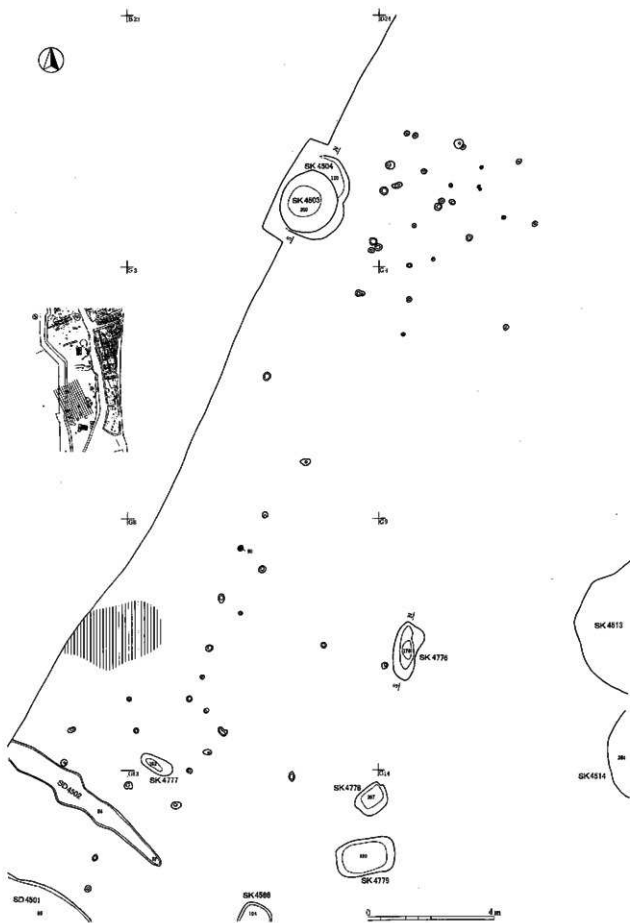
屋代遺跡群①区集落遺構制付図(中世) 11



歷代遺跡群④~⑥區集落遺構劃分圖(中世) 1

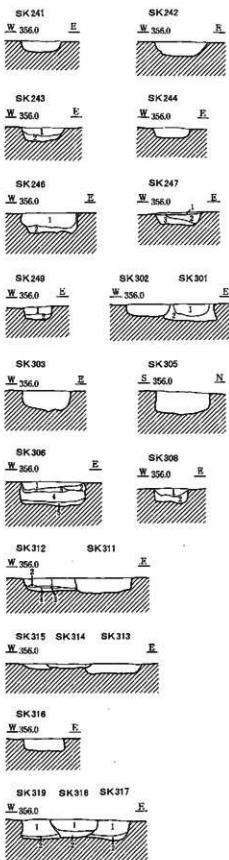


屋代遺跡群④～⑥区集落遺構割付図（中世）2



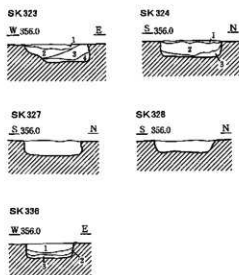
屋代遺跡群④～⑥区集落遺構附図（中世）3

図版196対応断面図 1



- SK241
 溝 橋 (10YR3/2) 細砂 Ⅲ-1層対応。赤褐色をまばらに含む
- SK242
 溝 橋 (10YR3/3) 砂質 Ⅲ-1層対応。炭化物、焼土粒子、明色焼土をわずかに含む。
- SK243
 1. 溝 橋 (10YR3/4) 砂質 しまりあり。炭化物、焼土粒子をまばらに含む
 2. 竈 橋 (10YR3/4) シルト質 粘性弱。黄褐色、焼灰土ブロックが混入
- SK244
 溝 橋 (10YR3/3) 細砂 炭化物をまばらに含む
- SK246
 1. 溝 橋 (10YR3/3) 細砂 しまりあり。炭化物をまばらに含む
 2. 溝 橋 (10YR3/2) しまりあり。底部に焼灰シルト質土が塊状に混入
- SK247
 1. 溝 橋 (10YR3/4) 細砂 炭化物をわずかに含む
 2. 溝 橋 (10YR3/3) 1に比べしまりあり。黒色炭状の塊状あり
 3. 溝 橋 (10YR3/3) 2と同質。軽石、炭化物が混入
- SK249
 1. 溝 橋 細砂主体 炭化物、焼土粒をわずかに含む。黄褐色ブロックが混入
 2. 溝 橋 1に比べ粘性が増す。シルトブロックの混入量が増す
- SK301
 1. 溝 橋 粗砂 粘性弱く、しまりよし。炭化物を若干含む
 2. 溝 橋 粗砂 粘性弱く、しまりよし。炭化物を若干含む。1にくらべてやや硬い
- SK302
 溝 橋 粗砂
- SK303
 溝 橋 粗砂 粘性弱く、しまりよし。炭化物、焼土粒子を若干含む
- SK305
 溝 橋 粘土に近い 粘性弱く、しまりよし。黄褐色、暗褐色が混入。焼土、炭化物粒子が全体的に混入
- SK306
 1. 溝 橋 (10YR4/4) 粗砂 粘性、しまり弱い。黄褐色質土ブロックが点在。
 2. 溝 橋 (10YR3/4) 粗砂 粘性、しまり弱い。褐色砂質土ブロック混入。
 3. 溝 橋 (10YR3/4) 粗砂 2に比べブロック混入の量が多い
 4. 溝 橋 (10YR3/4) 粗砂 3に比べブロック混入の量が多い
 5. 溝 橋 (10YR3/4) 粗砂 粘性、しまり弱い。褐色のしみがみられる
- SK308
 1. 溝 橋 (10YR3/4) 細砂 粘性、しまり弱い。褐色砂が点在
 2. 溝 橋 (10YR3/4) 細砂 1に比べ褐色砂の量が多い
- SK311
 溝 橋 粗砂 炭化物、焼土粒子が混入。骨片と思われる白土粒子が混入
- SK312
 1. 溝 橋 粗砂 粘性弱く、しまりよし。黄褐色、炭化物、焼土を含む
 2. 溝 橋 粗砂 1に比べ色調が暗く、黄褐色土の混入が少ない
 3. 溝 橋 粗砂 他の層に比べ黒味が強い
 4. 黄 橋 粗砂 粘性弱く、しまりよし。灰褐色が多く混入。炭化物、焼土小粒が混入
- SK313
 溝 橋 粗砂 粘性弱く、しまりなし。黄褐色土ブロックが点在。炭化物粒子、骨片と思われる白色粒子、焼土粒子が混入。小骨片も出土
- SK314
 溝 橋 粗砂 粘性弱く、しまりなし。骨片と思われる白色粒子、焼土粒子、炭化物を含む
- SK315
 溝 橋 粗砂 粘性弱く、しまりなし。骨片と思われる白色粒子、焼土粒子を含む
- SK316
 溝 橋 粗砂 炭化物がわずかに混入
- SK317
 1. 溝 橋 粗砂 粘性弱く、しまりなし。黄褐色が多く混入。炭化物、焼土粒子がわずかに混入
 2. 溝 橋 粗砂 1に比べ黄褐色土の混入が少なく、灰褐色土が多く混入。底部に炭化物ブロックが混入
- SK318
 1. 溝 橋 粗砂 粘性弱く、しまりなし。黄褐色土が多く混入。炭化物粒子が少量混入
 2. 黄 橋 粗砂 粘性弱く、しまりなし。灰褐色土が混入
- SK319
 1. 黄 橋 粗砂 粘性弱く、しまりなし。炭化物、暗褐色が混入
 2. 黄 橋 粗砂 3に近似するが、炭化物の混入なし

図版198対応断面図 2



SK323

1. 砂 礫 (10YR3/4) 砂質 しまりなし
2. 黒 礫 (10YR3/2) 炭化物が若干混入
3. 暗 礫 (10YR3/3) 黄粘土ブロックが混入、粘土粒子がわずかに混入
4. にぶい黄礫 (10Y3/3) シルト質

SK324

1. 灰黄礫 (10YR4/2) 砂質 しまりなし
2. 暗 礫 (10YR3/3) 砂質 しまりややあり
3. 暗 礫 (10YR3/3) 砂質 黄粘土ブロックが混入

SK327

- 暗 礫 粗砂 粘性弱く、しまりよし。炭化物、粘土粒子が混入

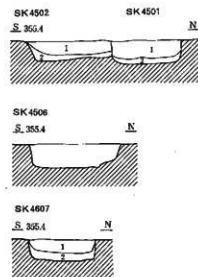
SK328

- 暗 礫 粗砂 粘性弱く、しまりややよし。黄粘土、赤褐色、炭化物、粘土粒子が混入

SK336

1. 暗 礫 (10YR3/3) 細砂 炭化物を含む
2. 暗 礫 (10YR3/4) 細砂 しまりなし。1に比べ粒子が大きい
3. 黒 礫 (10YR3/2) 細砂主体 粘性のあるシルトを若干含む。炭化物を多少含む

図版199対応断面図



SK4501

1. 灰黄礫 (10YR4/2) 砂質 黒褐色砂質土粒子が15%混入。灰黄礫シルト質ブロックが混入。底部に鉄分が集積
2. 暗 礫 (10YR3/1) 砂質 1に比べ粒子が細かい。底部に酸化鉄分が集積

SK4502

1. 灰黄礫 (10YR4/2) 砂質 黒褐色砂質土粒子が15%混入。灰黄礫シルト質ブロックが混入。底部に鉄分が集積
2. 暗 礫 (10YR4/1) 砂質 1に比べ粒子が細かい。底部に酸化鉄分が集積

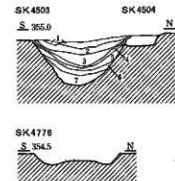
SK4508

- 黒 礫 (10YR3/2) 砂質 粘土を多く含み、しまりあり。褐色砂質土小ブロックが混入底部に暗灰砂質土が塊状に混入し、酸化鉄分が集積

SK4607

1. 灰黄礫 (10YR4/2) 砂質 黒褐色砂質土粒子が15%混入。灰黄礫シルト質ブロックが混入。底部に鉄分が集積
2. 暗 礫 (10YR4/1) 砂質 1に比べ粒子が細かい。底部に酸化鉄分が集積

図版201対応断面図



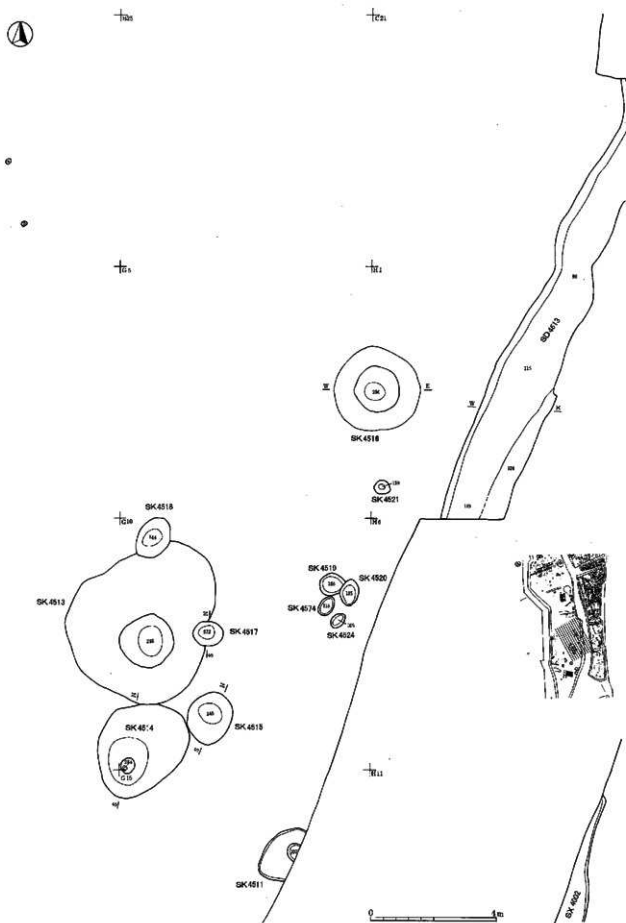
SK4503

1. 黒 礫 (10YR3/2) 砂質 粘性なく、しまりあり。褐色砂質土小ブロックが混入底部に暗灰砂質土が塊状に混入
2. 灰黄礫 (10YR4/2) 砂質 粘性なく、しまりあり。黒褐色砂質土ブロックが混入。底部に暗灰砂質土が塊状に混入
3. 黒 礫 (10YR3/2) 砂質 粘性なく、しまりあり。灰黄礫土ブロックが混入
4. 灰黄礫 (10YR4/2) 砂 灰黄礫シルトが混入
5. 暗 礫 (10YR3/1) 砂質 灰黄礫シルトが混入
6. 黒 礫 (10YR3/2) 灰黄礫砂が混入
7. 黒 礫 (10YR3/2) 6Hへ灰黄礫砂の混入が少ない

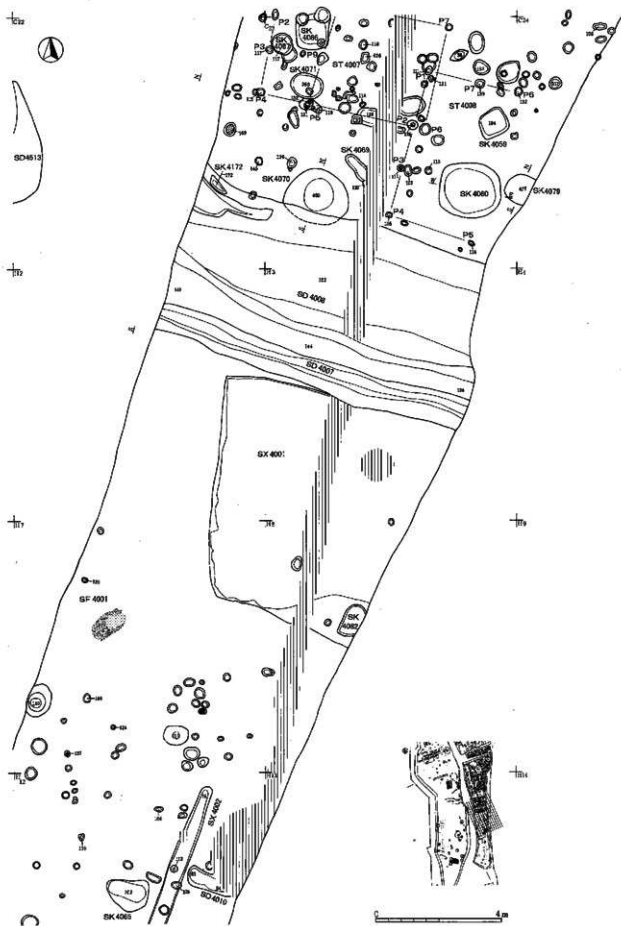
SK4504

- 暗 礫 (10YR3/1) 砂質 黒褐色砂質土、褐色砂質土が混入

0 2m

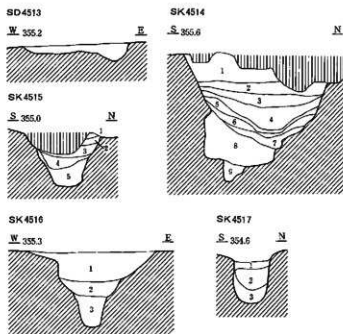


屋代遺跡群①～⑥区集落遺構割付図 (中世) 4



层代遗跡群④～⑥区集落遺構附図(中世) 5

図版204対応断面図



SD 4513

揚 灰 (10YR6/1) やや砂質 しまりなし。

SK 4514

1. 灰黄褐 (10YR4/2) 砂質
2. にぶい黄褐 (10YR4/3) 砂質 1に比べ粒子が大きい
3. 1に褐色砂ブロックが20%混入
4. 1にぶい黄褐粘生土ブロックが10%、炭灰が5%混入
5. 4に比べ粘性土ブロックの混入が多い
6. にぶい黄褐 (10YR4/3) 粘性あり。1が30%混入
7. 6に1が15%混入
8. 炭 灰 (5Y5/1) 粘土 下部にマンガン、鉄分がばらばら層を形成する
9. 灰黄褐 (10YR4/2) 粘質

SK 4515

1. 粘 (10YR4/4) 砂
2. 1に焼灰土が20%、炭灰が5%混入
3. 2に比べ焼灰土の混入量が多い
4. 揚 灰 (10YR4/1) やや粘性あり。1が少量混入。灰黄褐土小ブロックが30%混入
5. 4に比べ灰黄褐土の混入量が少ない

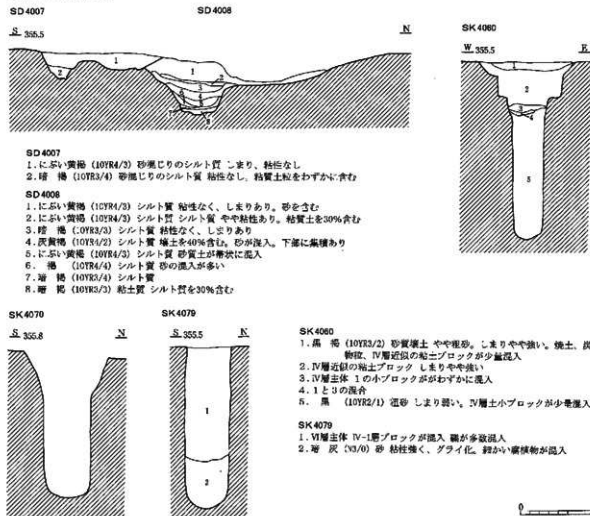
SK 4516

1. 灰黄褐 (10YR4/2) 砂質 粒子が粗め
2. 揚 灰 (10YR4/1) やや粘性あり。1が混入
3. 粘 (10YR4/1) 粘性あり。2に比べ1の混入量が少ない

SK 4517

1. 灰黄褐 (10YR4/2) 砂質
2. 揚 灰 (10YR4/1) やや粘性あり。1が混入
3. 揚 灰 (10YR4/1) 粘性あり

図版205対応断面図



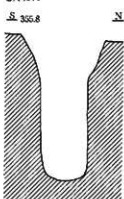
SD 4007

1. にぶい黄褐 (10YR4/3) 砂質じりのシルト質 しまり、粘性なし
2. 粘 粘 (10YR3/4) 砂質じりのシルト質 粘性なし。粘質土粒をわずかに含む

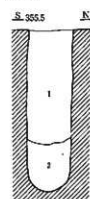
SD 4008

1. にぶい黄褐 (10YR4/3) シルト質 粘性なく、しまりあり。砂を含む
2. にぶい黄褐 (10YR4/3) シルト質 シルト質 やや粘性あり。粘質土を30%含む
3. 粘 粘 (10YR3/3) シルト質 粘性なく、しまりあり
4. 灰黄褐 (10YR4/2) シルト質 粘土を40%含む。砂が混入。下部に炭層あり
5. にぶい黄褐 (10YR4/3) シルト質 砂質土が層状に混入
6. 揚 (10YR4/4) シルト質 砂の混入が多い
7. 粘 粘 (10YR3/4) シルト質
8. 揚 粘 (10YR3/3) 粘土質 シルト質を30%含む

SK 4070



SK 4079

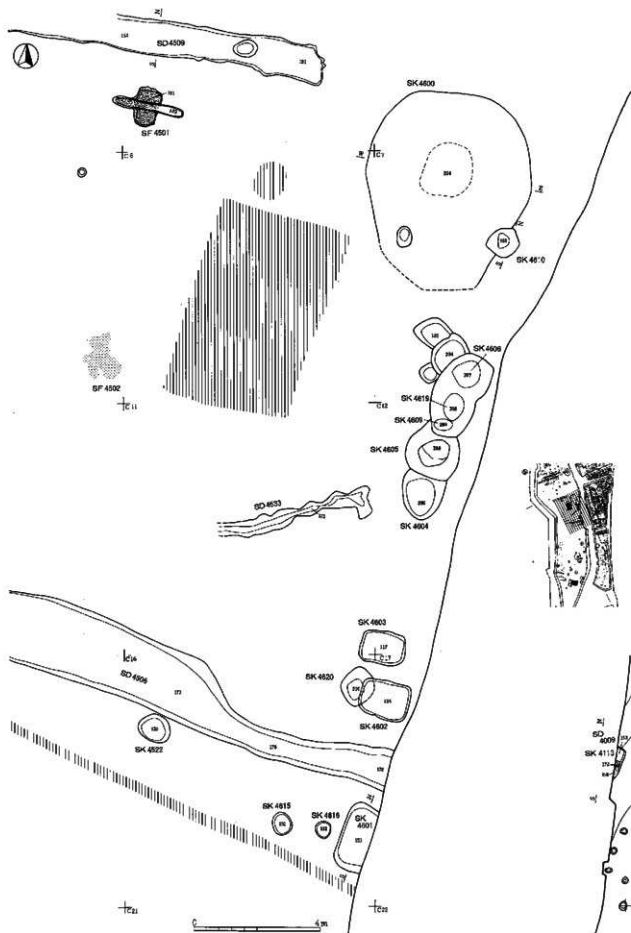


SK 4080

1. 黒 粘 (10YR3/2) 砂質粘土 やや粗砂。しまりやや強い。焼土、炭灰、軟泥、IV層近隣の粘土ブロックが少量混入
2. IV層近隣の粘土ブロック しまりやや強い
3. IV層主体 1の小ブロックがわずかに混入
4. 1と3の混合
5. 黒 (10YR2/1) 粗砂 しまり強い。IV層土小ブロックが少量混入

SK 4079

1. VI層主体 IV-1層ブロックが混入 礫が多数混入
2. 揚 灰 (5Y5/0) 砂 粘性強く、グライ化。細かな礫物が混入



屋代遺跡群④～⑥区集落遺構劃分圖(中世) 6



屋代遺跡群④～⑥区集落遺構割付図 (中世) 7

図版207対応断面図

SD 4509

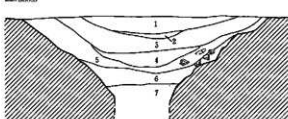


SK 4113



SK 4600

W. 355.3



SK 4601

S. 355.3



SD 4500

黒 雉 (10YR2/2) 砂質 しまりなし

SK 4113

1. にぶい黄褐 (10YR4/3) 砂 しまりやや強い。炭化物片、黄褐粘土粒、黒褐粘土が少量混入
2. 灰黄褐 (10YR4/2) 砂質 しまり強い。黄褐粘土、黒褐粘土が混入
3. にぶい黄褐 (10YR4/3) 炭化物が少量混入
4. 1 に比べ黄褐粘土、炭化物の混入量が多い
5. 4 に多量の炭化物が混入。焼土塊が若干混入
6. にぶい黄褐 (10YR4/3) 砂 粘土が混入

SK 4600

1. 黒 雉 (10YR3/2) 砂質 しまりなし
2. 1 ににぶい黄褐砂質土ブロックが10%混入
3. 2 に比べブロック混入量が多い
4. 雉 灰 (10YR4/1) やや砂質 若干粘性あり
5. 3 に近似
6. 雉 灰 (10YR4/1) やや砂質 粘性あり。炭酸鉄が斑状に分布
7. 黒 雉 (10YR3/1) 粘性あり、しまりなし

SK 4601

褐 灰 (10YR4/1) 砂質 粘性弱く、しまりなし。褐色砂質ブロック、黒褐砂質ブロックが混入

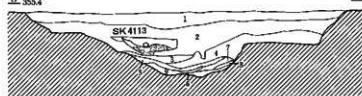
SK 4610

灰黄褐 (10YR4/2) 砂質 粘性強い。褐色砂質土ブロックが20%混入。褐色砂質土大ブロックをひとつ含む

図版208対応断面図

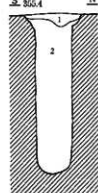
SD 4009

S. 355.4



SK 4040

S. 355.4



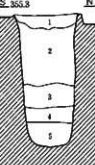
SK 4041

W. 354.7



SK 4089

S. 355.3



SD 4009

1. -
2. 黒 雉 (10YR2/3) 砂質 固くしまる
3. 雉 灰 (10YR3/4) シルト質 しまりあり、やや粘性あり
4. 褐 (10YR4/4) 砂質シルト、粘土ブロックを含む
5. 黒 雉 (10YR2/3) シルト質 粘土ブロックを20%含む
6. -
7. にぶい黄褐 (10YR4/3) 粘土質
8. 褐 (10YR4/6) 粘土質 砂質土が斑状に混入
9. 黒 雉 (10YR2/2) 粘土質 シルト、砂質土が混入。炭酸鉄を含む

SK 4040

1. 黒 雉 (10YR2/1) 砂 III層に近似し、しまり強い。VI層近似小ブロックが混入。炭化物、炭化物が少量混入
2. 1 にV層近似土大ブロックが多量に混入

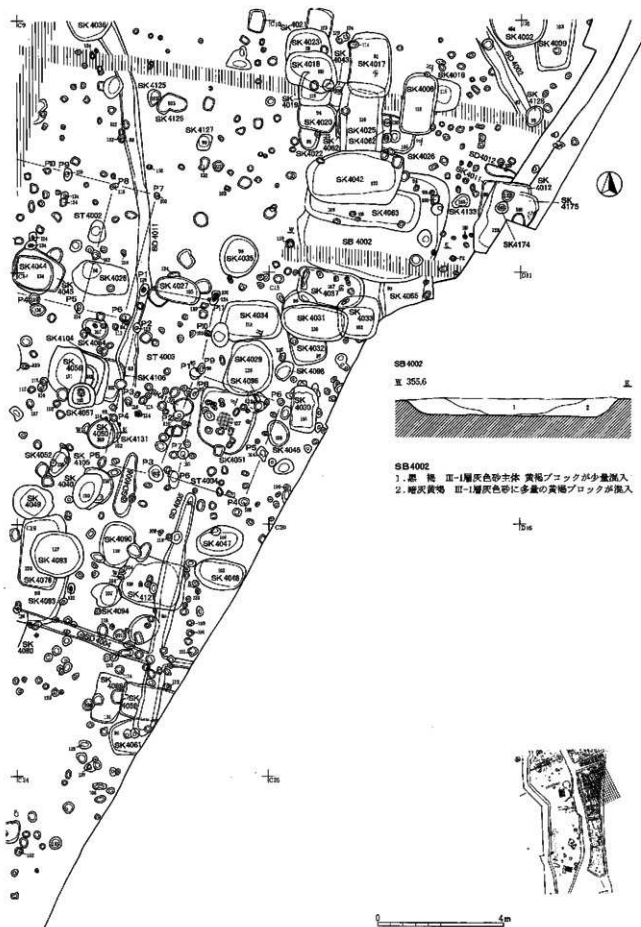
SK 4041

1. 雉 灰 (10YR4/1) 砂 しまり強い。炭化物を少量含む
2. IV-1層主体 焼土塊が多量に混入。焼骨片が多く混入

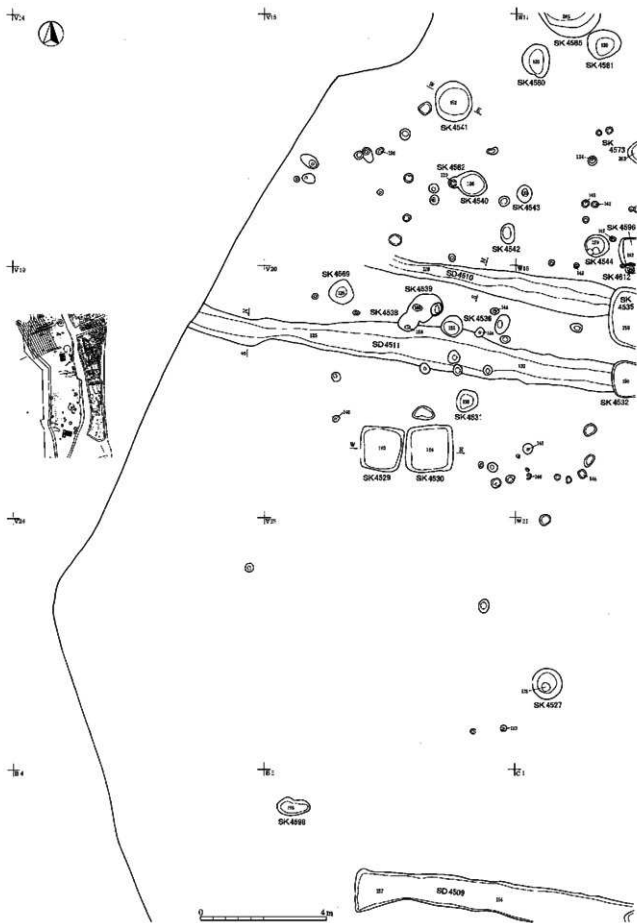
SK 4089

1. III-1層砂主体 しまりやや強い。IV-1層小ブロック、層状焼土が混入。焼土、炭化物粒が少量混入
2. 黒 雉 (10YR2/2) 砂質粘土 IV層近似小ブロックが若干混入
3. オリーブ黒 (5Y3/1) 砂質粘土 粘性あり。鉄分が濃積。粘土が混入
4. グライ化したビート層
5. 橙オリーブ灰 (2.5G3/1) グラニ化

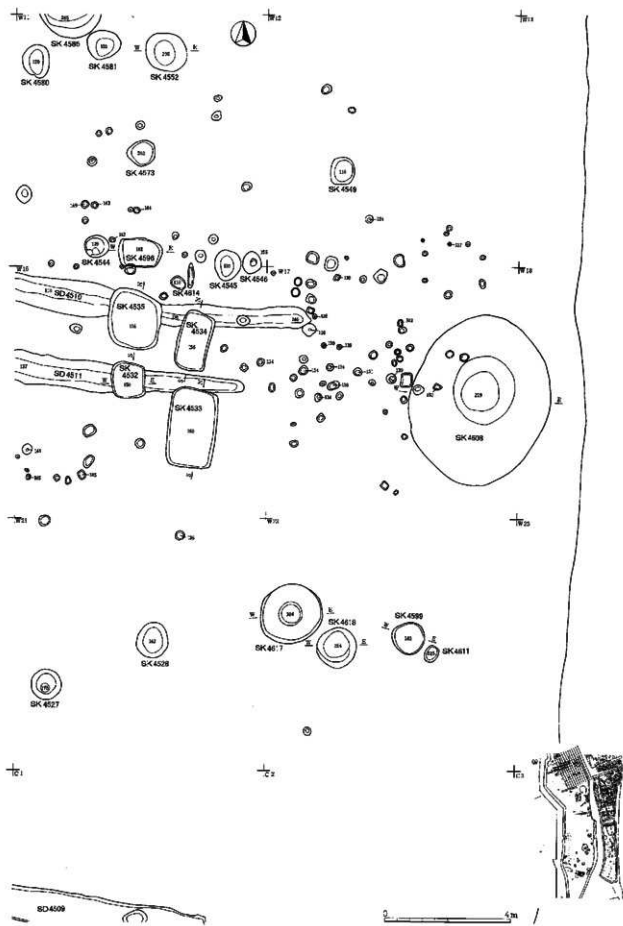




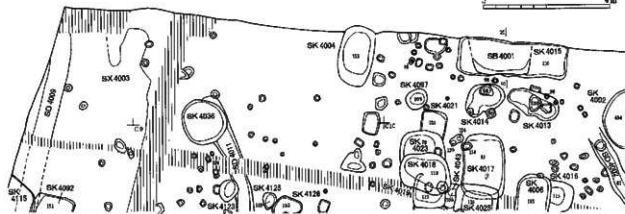
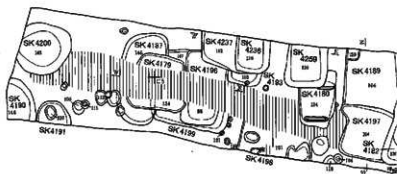
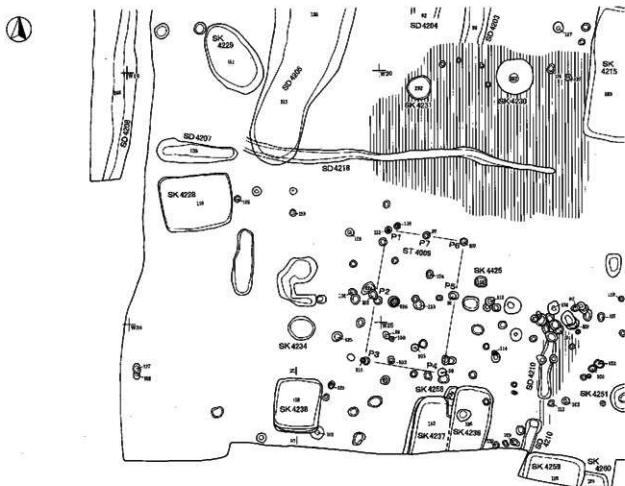
星代遺跡群④～⑥区集落遺構群付図 (中世) 8



屋代遺跡群④～⑥区集落遺構對付圖(中世)9

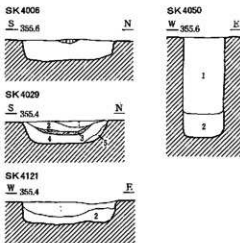


屋代遺跡群④～⑤区集落遺構附図（中世）10



屋代遺跡群④～⑥区集落遺構劃分図(中世) 11

図版210対応断面図



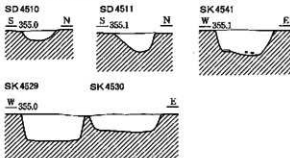
SK4006
 黒 揚 (2.5Y3/2) 灰色がかった砂 黒揚ブロックと多めに黄褐色ブロックが混入

- SK4029
 1. 黒 揚 灰色砂主体 黄褐色ブロックが多量に混入
 2. 黒 揚 灰色砂主体 ブロックをほとんど含まない
 3. 2に深い 炭化物粒子が多量に混入
 4. 2に深い 黄褐色ブロックが少量混入
 5. 増 揚 目-2層対応砂 黄褐色ブロックが混入

SK4050
 1. 増 揚 III 層主体、しまり弱い、黄褐色土塊が混入
 2. 灰 (M4/) ビット層 グライ化

- SK4121
 1. にぶい黄褐色 (10YR5/4) IV-1層主体 黄褐色粘土ブロックが混入、炭化物が少量混入、軽石粒を若干含む
 2. 1に深い IV-1層の混入が多い

図版211対応断面図



SD4510
 揚 (10YR4/4) 砂質 黒褐色質土が混入

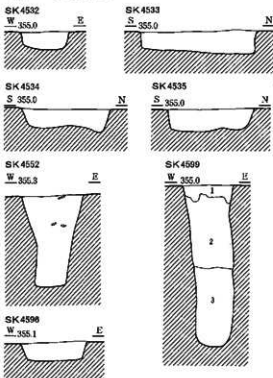
SD4511
 揚 (10YR4/4) 砂質 黒褐色質土が混入

SK4529
 揚 灰 (10YR4/1) やや砂質 しまりなし。増揚土ブロック、やや大きな褐色土ブロックが混入

SK4530
 揚 灰 (10YR4/1) やや砂質 しまりなし。増揚土ブロック、やや大きな褐色土ブロックが混入

SK4541
 揚 灰 (10YR4/1) やや砂質 しまりなし。褐色土ブロックが混入

図版212対応断面図 1



SK4532
 揚 灰 (10YR4/1) やや砂質 しまりなし。増揚土ブロック、大きな褐色土ブロックが混入。炭が斑状で少量混入

SK4533
 揚 灰 (10YR4/1) やや砂質 しまりなし。増揚土ブロック、大きな褐色土ブロックが混入。炭が斑状で少量混入

SK4534
 揚 灰 (10YR4/1) やや砂質 しまりなし。増揚土ブロック、大きな褐色土ブロックが混入。炭が斑状で少量混入

SK4535
 揚 灰 (10YR4/1) やや砂質 しまりなし。増揚土ブロック、大きな褐色土ブロックが混入。炭が斑状で少量混入

SK4552
 揚 灰 (10YR4/1) やや砂質 しまりなし。褐色土ブロックが混入。特に底部に多い

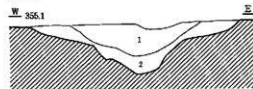
SK4596
 揚 灰 (10YR4/1) やや砂質 しまりなし。増揚土ブロック、大きな褐色土ブロックが混入

- SK4599
 1. 揚 灰 (10YR4/1) やや砂質 しまりなし。褐色土ブロック、黒褐色土小ブロックが混入
 2. 揚 (7.5YR4/4) 粘質土 下部に3のブロックが混入
 3. 増揚灰 (7.5Y3/1) 粘土 最下部に増揚灰細砂が従来の層を形成する



図版212対応断面図 2

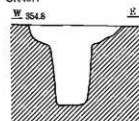
SK4606



SK4606

1. 埴 埴 (10YR3/3) 砂質 しまりなし
2. 黒 埴 (10YR3/1) 中や砂質 粘性あり。にぶい黄褐色土が混入、埴が層状に混入

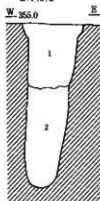
SK4617



SK4617

1. 灰黄埴 (10YR4/2) 砂質 しまりなし。褐灰土が混入。酸化鉄分が比率高

SK4618



SK4618

1. 灰黄埴 (10YR4/2) 砂質 しまりなし。褐灰土が混入。酸化鉄分が比率高。炭屑を含む
2. 暗緑灰 (7.5Y3/1) 粘土 素下部に暗緑灰砂が帯状の層を形成する

図版213対応断面図

SK4015



SK4015

1. 黒 埴 (2.0Y3/2) 砂 赤埴ブロック、黒色粒子が混入

SK4187



SK4187

1. 埴 埴 砂質 III-1層に近似。灰黄シルトをバンド状に含む。灰黄埴シルトブロックが混入
2. 灰黄シルトバンド層
3. -

SK4189



SK4189

1. 埴 埴 砂質 III-1層に近似。灰黄シルトをバンド状に含む。灰黄埴シルトブロックが混入
2. -
3. 1と同質だが、ブロック混入量が多い
4. -

SK4197



SK4197

1. 埴 埴 砂質 IV-1層ブロックを多く含む。
2. -

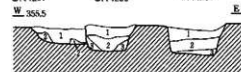
SK4189



SK4189

1. 埴 埴 砂質 III-2層、IV-1層ブロックを含む
2. -

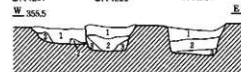
SK4237



SK4236

1. 埴 埴 (10YR3/3) 砂質 IV層ブロックが混入
2. 1に北べブロック混入量が多い
3. 2に北べブロック混入量が多い

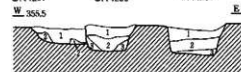
SK4238



SK4237

1. 埴 埴 (10YR3/3) 砂質 III-2層、IV層ブロックが混入
2. 埴 埴 (10YR3/1) 砂質 1に北べブロック混入量が多い

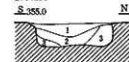
SK4259



SK4259

1. 埴 埴 (10YR3/3) 砂質 IV層ブロックが少量混入
2. 1に灰黄埴シルトブロックが混入
3. 灰黄埴シルト主体

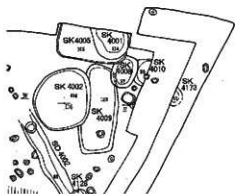
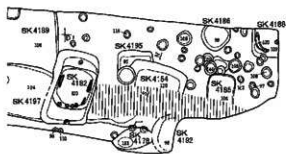
SK4238



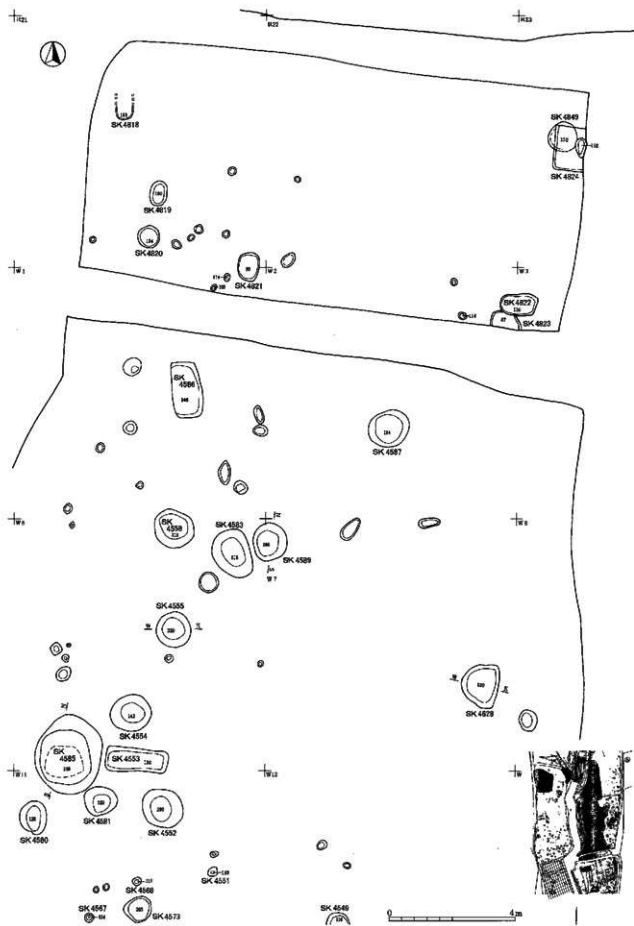
SK4238

1. 埴 埴 (10YR3/3) 灰色砂主体 黄褐色ブロック、灰化赤粒子が混入
2. 黒 埴 (10YR3/1) 灰色砂主体 こぶし大の黄褐色ブロックが混入
3. 黒 埴 (10YR3/2) 灰色砂主体 こぶし大の黄褐色ブロックが多量に混入

0 2m

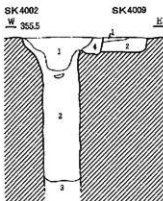


屋代遺跡群④～⑥区集落遺構刺付図（中世）12



星代遺跡群①～⑥区集落遺構割付図(中世) 13

図版216対応断面図

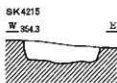
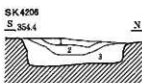
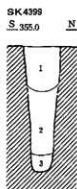
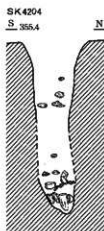


- SK4002
1. 黒 埴 (2.5Y3/1) 砂質 しまり強い
2. 黒 埴 (2.5Y3/2) 黄埴ブロックが少量混入。しまりやや弱い
3. グライ化層
4. 埴 (10YR4/4) 黄埴ブロックが多量に混入。しまり強い

- SK4009
1. 黒 埴 (10YR3/3) 灰色がかつた砂質
2. 黒 埴 (10YR3/1) 砂 黄埴ブロック、黒埴ブロックが混入

- SK4184
1. 埴 埴 (10YR3/3) 砂質 IV層ブロックが少量混入
2. 1と同質だが、ブロック混入量が多く、骨を含む

- SK4205
黒 埴 (2.5Y3/2) 灰色砂主体 黄埴ブロックが多量に混入

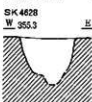
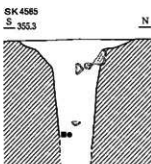
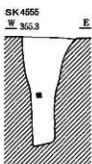


- SK4206
1. 黒 埴 (10YR3/2) 炭化物粒子、塵土粒子が多量に混入
2. 黒 埴 (2.5Y3/2) 灰色砂主体 黄埴土ブロックが多量に混入
3. 2と同質だが、黄埴土ブロックの混入量が激減する

- SK4215
黒 埴 (2.5Y3/2) 灰色砂主体 黄埴ブロックが混入

- SK4399
1. 褐灰~黒埴 (10YR4/1~3/1) 灰色砂
2. 黒 埴 (10YR2/2) 砂質
3. 緑青灰 (10B6/4) グライ化層

図版217対応断面図



- SK4555
黒 灰 (10YR4/1) やや砂質 しまりなし。褐色土ブロックが底部を中心に混入

- SK4585
黒 埴 (10YR3/2) 砂質

- SK4589
灰黄埴 (10YR4/2) やや砂質 しまりなし。褐色土ブロックが15%混入。灰の小洞が少量混入

- SK4628
黒 埴 (10YR3/1) やや砂質 しまりなし。暗褐色土ブロック、褐色土ブロックが混入

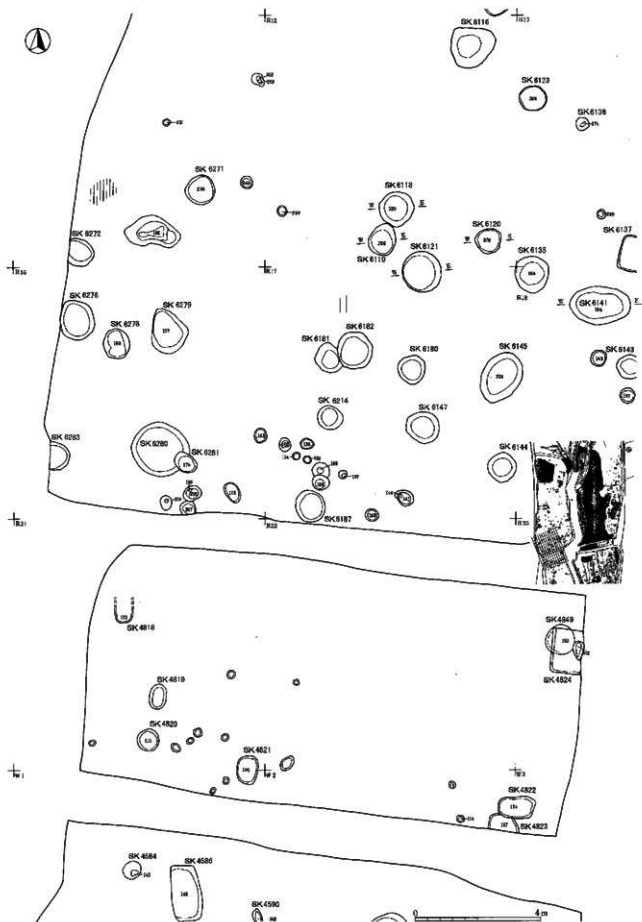




屛代遺跡群④～⑥区集落遺構劃分圖（中世）14

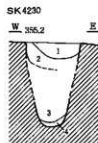
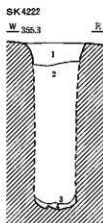


屋代遺跡群④～⑥区集落遺構劃分圖 (中世) 15

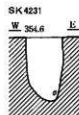


夏代遗址群④~⑥区集落遺構剖面图 (中世) 16

図版219対応断面図



- SK4222
1. 黒 埴 (2.5Y3/2) 灰色砂主体 黄褐色ブロックがわずかに混入
 2. 1と同じ質 黄褐色ブロックが多量に混入
 3. オリーブ灰 (5GY6/1) 粘土 砂をごく少量含む。灰色粘七ブロックが混入
 4. オリーブ灰 (5GY6/1) シルト質粘土

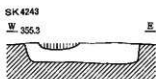
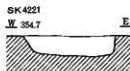


- SK4230
1. 黒 埴 (2.5Y3/2) 灰色砂と黄褐色土大ブロックの混合
 2. 埴 (10YR4/6) 黄褐色ブロック主体 黒褐色土が少量混入
 3. 灰～オリーブ灰 (5GY6/1) 砂質シルト
 4. オリーブ灰 (2.5GY6/1) 粘土 非常にやわらかい

- SK4231
灰 埴 細砂 炭粒が数粒

- SK4242
黒 埴 (2.5Y3/2) 暗灰砂主体 黄褐色ブロックが混入

図版220対応断面図

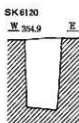
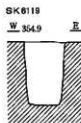
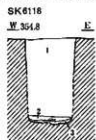


- SK4221
黒 埴 (2.5Y3/2) 砂質 黄褐色土ブロックが混入

- SK4243
黒 埴 (2.5Y3/2) 暗灰砂主体 黄褐色ブロックが混入

- SK4806
1. 黒 埴～暗 埴 砂
 2. 1に褐色シルト (硬層) 大ブロックが混入
 3. 1と同質
 4. 2と同質だがブロックの割合が多い

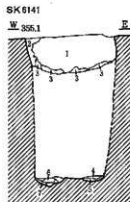
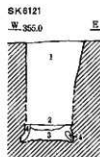
図版221対応断面図



- SK6116
1. 黒 埴 (2.5Y3/1) 砂質 粘性なく、しまりよし。褐色土ブロックが混入
 2. 埴 灰 (10YR3/1) 砂
 3. 黒 埴 (10YR3/1) シルト 砂質的に砂を含む

- SK6119
黒 埴 (2.5Y3/1) 砂質 粘性なく、しまりよし

- SK6120
黒 埴 (2.5Y3/1) 砂質 粘性なく、しまりよし



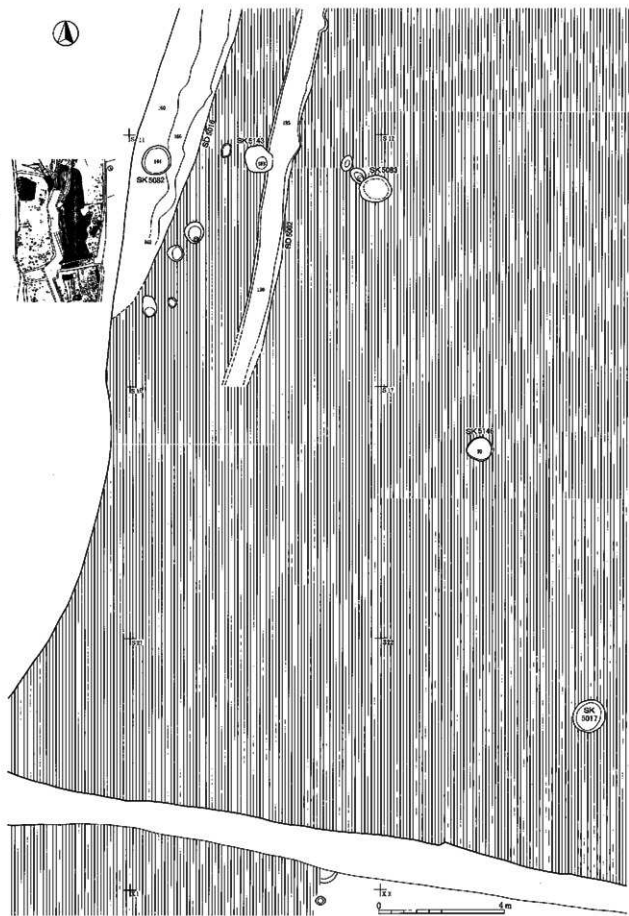
- SK6121
1. 黒 埴 (2.5Y3/1) 砂質 粘性なく、しまりよし
 2. 黒 埴 (10YR3/1) 砂 一部にオリーブ埴シルトブロックを含む
 3. オリーブ埴 (2.5Y4/3) シルト 黒埴砂がレンズ状に混入
 4. 明 埴 (7.5YR5/6) シルト 酸化鉄分の集積

- SK6141
1. 埴 (10YR4/4) 粘性なく、しまりよし
 2. 黒 埴 (2.5Y3/1) 砂質 粘性なく、しまりよし
 3. 埴 埴 (10YR3/3) 粘性なく、しまりやや弱い
 4. オリーブ埴 (2.5Y4/4) シルト 黒埴砂ブロックを含む
 5. 明 埴 (7.5YR5/6) 砂～シルト 酸化鉄分が集積
 6. 黒 埴 (10YR3/1) シルト
 7. 灰オリーブ (5Y5/2) シルト～粘土

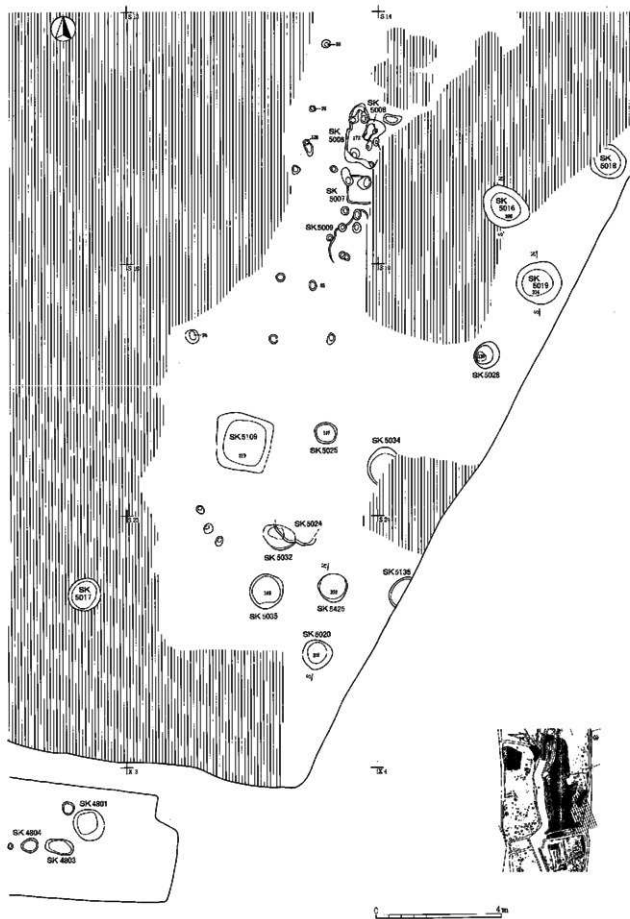




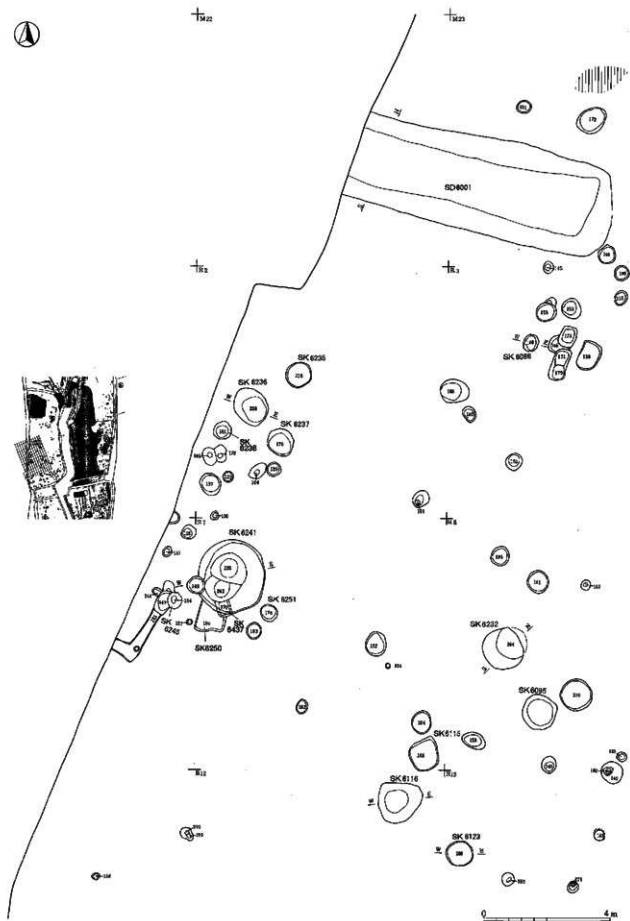
屋代遺跡群④～⑥区集落遺構剖视图 (中世) 17



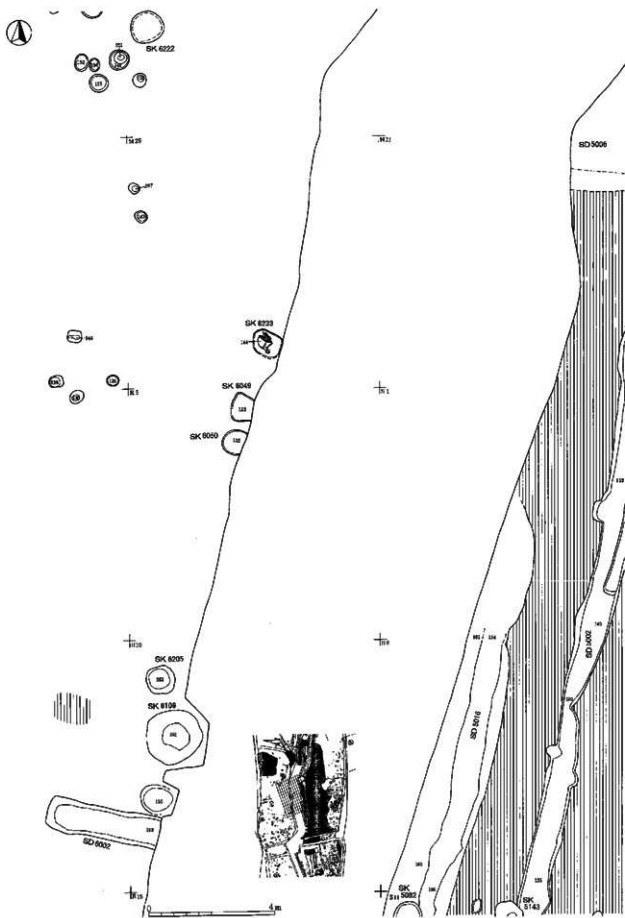
屋代遺跡群④-⑥区集落遺構劃分図(中世)18



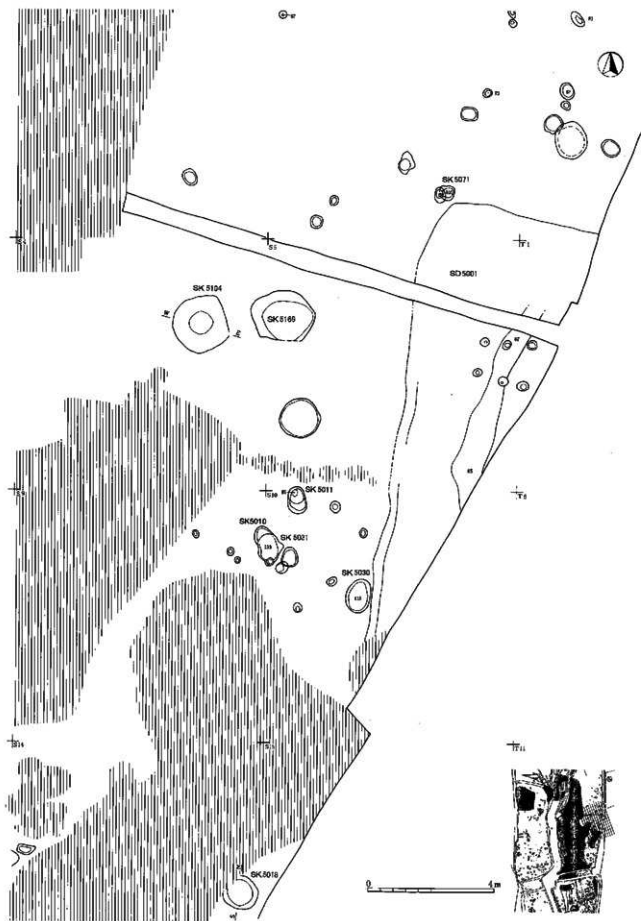
夏代遺跡群④~⑥区集落遺構劃分圖(中世) 19



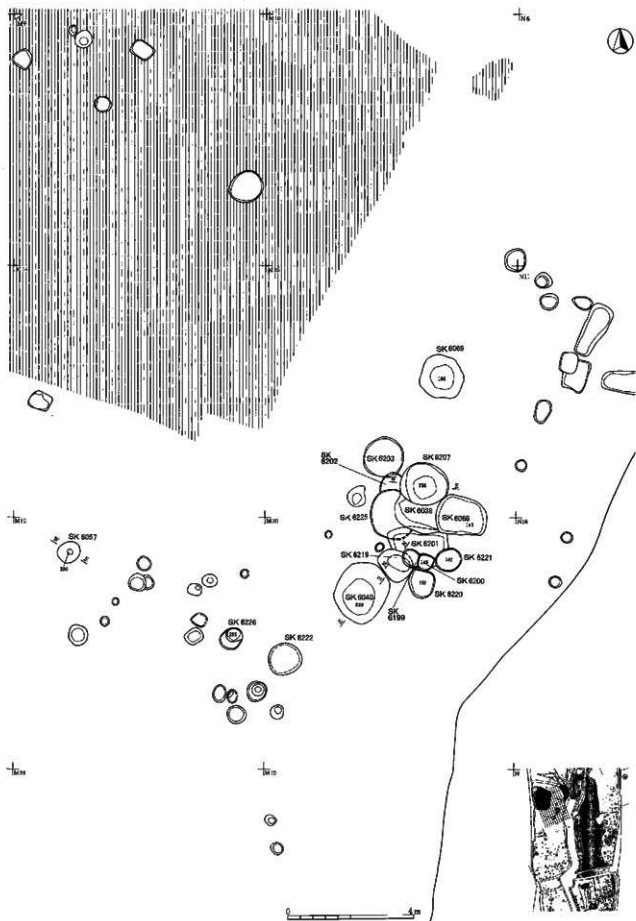
屋代遺跡群④～⑥区集落遺構割付図（中世）20



屋代遺跡群④～⑥区集落遺構劃分図(中世) 21



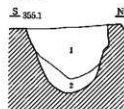
屋代遺跡群④～⑥区集落遺構割付図（中世）22



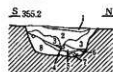
屋代遺跡群④～⑥区集落遺構附図(中世) 23

図版223対応断面図

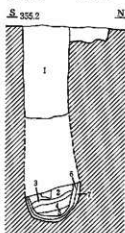
SK6109



SK6167



SK6140



SK6142

SK6109

1. 黒 粘 (2.5Y3/1) 砂質 粘性なく、しまりよし。
2. 1 に褐色土が斑状に混入

SK6140

1. 黒 粘 (2.5Y3/1) 砂質 粘性なく、しまりよし。褐色土ブロックが混入
2. 黒 粘 (10YR3/1) 砂 オリーブ褐粘土ブロックを含む
3. オリーブ 泥 (7.5Y3/1) 砂〜シルト オリーブ粘粘土ブロックを含む
4. 灰オリーブ (7.5Y5/2) シルト〜粘土 粒子細かく、粘性強い
5. オリーブ 泥 (7.5Y3/1) シルト 下部に4が沈殿
6. 暗灰黄 (2.6Y5/2) シルト〜粘土
7. 明 粘 (7.5Y5/6) シルト 底部に酸化鉄分が混雑

SK6142

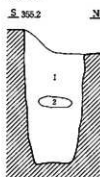
1. 黒 粘 (2.5Y3/1) 砂質 粘性なく、しまりよし。褐色土ブロックが混入

SK6167

1. 粘 (10YR4/4) 粘性なく、しまりよし。
2. 黒 粘 (2.5Y3/1) 砂質 粘性なく、しまりよし。褐色土ブロックが混入
3. 暗 粘 (10YR3/3) 砂 粘性なく、しまりよし。黒粘シルト粒が40%混入
4. にぶい黄褐 (10YR4/3) 砂 粘性なく、しまりよし
5. 黒 粘 (10YR3/2) 粘性なく、しまりよし
6. 4と同質 7.5と同質
8. 黒 粘 (10YR3/2) シルト 粘性なく、しまりよし。6のブロックを15%含む

図版225対応断面図

SK5016



SK5019



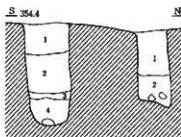
SK5016

1. にぶい黄褐 上部に炭化物を含む。下部はシルト状で粘性あり
2. 土器片の集中

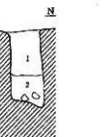
SK5019

- 暗 粘 (10YR3/3) 砂が混入

SK5020



SK5425



SK5020

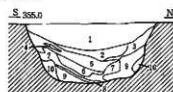
1. にぶい黄褐 (10YR5/4) 粒子粗い。灰色土を層状に含む
2. 暗 灰 (10YR4/1) 粘質 黄褐色を偏状に含む。炭化物が混入
3. 暗 灰 (10YR5/1) 粘質 黄褐色土を少量含む
4. 暗 灰 (10YR4/1) 粘質 赤褐色土を少量含む

SK5425

1. 黒 (10YR2/1) 砂質 赤褐色土を少量含む
2. 暗 灰 (10YR4/1) やや粘質 赤褐色土が混入

図版226対応断面図 1

SD8001



SK6086



SD8001

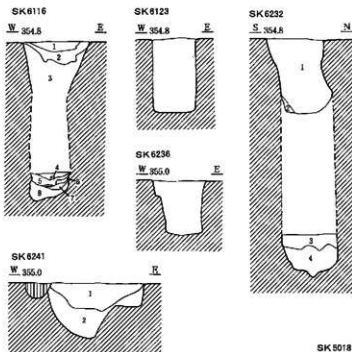
1. 暗 灰 (5YR5/2) 砂質 粘性なく、しまりやや強い。にぶい赤褐色土、にぶい褐色土が混入
2. 暗 灰 (10YR6/1) 粘土、しまりあり。褐色砂質土がマゼラン状に混入
3. 暗 灰 (5YR5/1) 砂質 粘性、しまりあり。にぶい赤褐色土が状に混入
4. 明黄褐 (10YR6/6) 粘性強く、しまりよし
5. にぶい黄褐 (10YR4/3) 砂質 粘性、しまり弱い。褐色土が混入
6. 黒 粘 (10Y3/2) 砂質 粘性、しまり弱い。明黄褐土ブロックが混入
7. 暗黄褐 (10YR4/2) 粘性強く、しまりよし
8. 7に岩屑砂がマゼラン状に混入
9. 2に類似するが、褐色砂質土の混入量が少ない
10. 黄 粘 (10YR5/6) 粘性強く、しまり非常によし。にぶい黄褐色土が斑状に混入

SK6086

- 黒 粘 (10YR3/2) 粘性なく、しまりよし

0 2m

図版226対応断面図 2



- SK6116
1. 雉 (10YR4/4) 粘性なく、しまりよし
 2. 黒 雉 (2.5Y3/1) 砂質 粘性なく、しまりよし
 3. 1と2の混合 しまり悪い
 4. 黒 雉 (10Y2/2) 砂質 粘性、しまりなし
 5. にびい黄雉 (10YR5/4) 粘性、しまりあり。黒雉砂質土がマーブル状に混入
 6. 2と同質だが、色調が黒雉
 7. - 8.

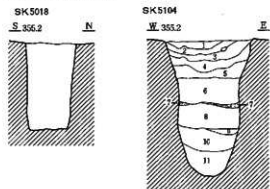
SK6123
黒 雉 (2.5Y3/1) 砂質 粘性なく、しまりよし

- SK6232
1. 黒 雉 (10YR3/2) 粘性なく、しまりよし
 2. 雉 (10YR3/3) 粘性なく、しまりやや悪い
 3. オリーブ黒 (6Y3/1) シルト
 4. オリーブ黒 (7.5Y3/2) シルト～粘土

SK6236
黒 雉 (2.5Y3/1) 砂質 粘性なく、しまりよし。
褐色土ブロックが混入

- SK6241
1. 黒 雉 (2.5Y3/1) 砂質 粘性なく、しまりよし
 2. 1に褐色土ブロックが混入

図版228対応断面図



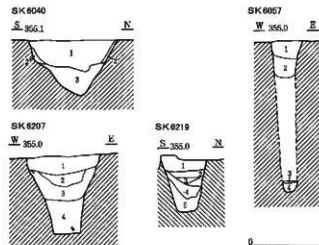
SK5018

黄 雉 (10YR5/6) 土器片が混入

SK5104

1. 黒 (5Y2/1) 砂質シルト 砂質強い、両層ブロックが混入
2. 黄 灰 (2.5Y4/1) 砂質シルト 粘性強い
3. 黄 灰 (2.5Y5/1) シルト VI層、灰色シルトブロックを多く含む
4. 灰オリーブ (5Y6/2) シルト しまりよし。VI層ブロックを少量含む
5. 灰 (5Y5/1) VI層土、黒色砂質シルトブロックの混入 しまり悪い
6. 黒 雉 (10YR3/2) VII層～IX層ブロックが混入。炭化物粒子が微量混入
7. 黒 (10YR2/1) 炭化物粒子が多量に混入
8. 黒 雉 (10YR3/2) 6に類似
9. 黒 (10YR2/1) 7に類似
10. 黒 雉 (10YR3/2) 6に類似。ややグライ化
11. 黒 (7.5Y2/1) 粘質 グライ化

図版229対応断面図



SK6040

1. 黒 雉 (2.5Y3/1) 砂質 粘性なく、しまりよし
2. 1に褐色土ブロックが混入
3. 1に黄褐色土がマーブル状に混入

SK6057

1. 明黄雉 (10YR6/8) 黄色土ブロックが混入。炭化物、少量の粘土を含む
2. 暗 雉 (10YR3/3) 砂 炭化物を含む
3. 暗灰黄 (2.5Y5/2) 砂 粘性ややあり、しまりよし。炭化物を少量含む
4. 暗 雉 (10YR3/4) 砂 粘性なく、しまりよし。II-2層に類似

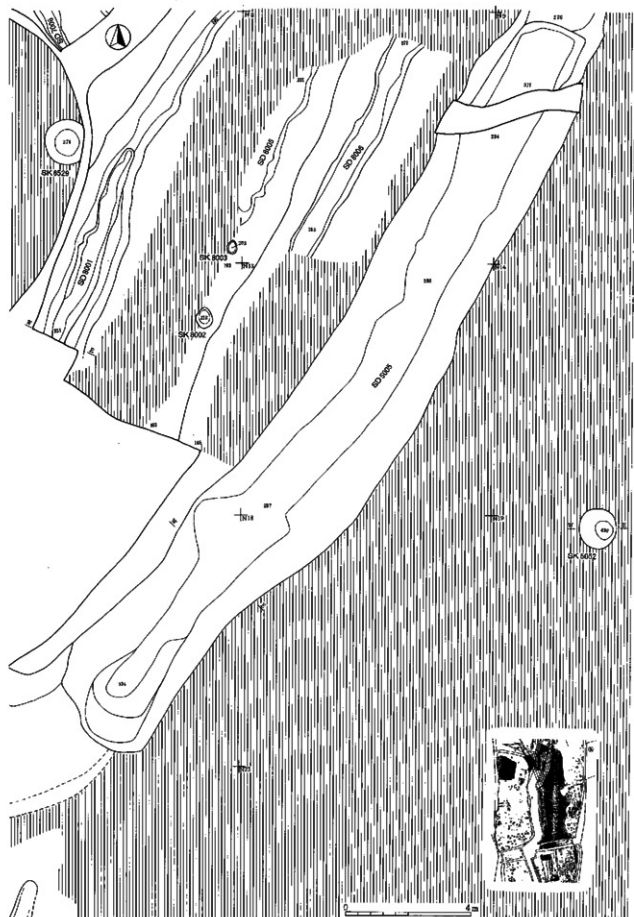
SK6207

1. 黒 雉 (2.5Y3/1) 砂質 粘性なく、しまりよし。明黄褐色土ブロックが混入
2. 明黄雉 (10YR6/8) 粘土 粘性、しまりあり
3. 1に比し明黄褐色土ブロックの混入量が多い
4. 黒 雉 (2.5Y3/1) 砂質 粘性なく、しまりよし

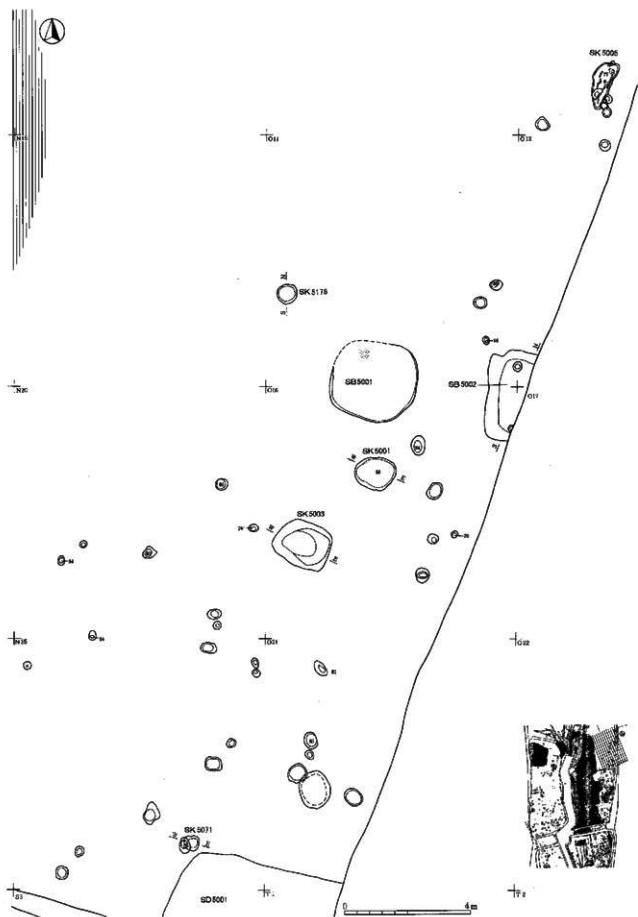
SK6219

1. 黒 雉 (2.5Y3/1) 砂質 粘性なく、しまりよし
2. 雉 (10YR4/4) 粘性なく、しまりよし
3. 1と同質
4. 黒 雉 (2.5Y3/1) 砂質 粘性なく、しまりよし。褐色土ブロックが混入
5. -

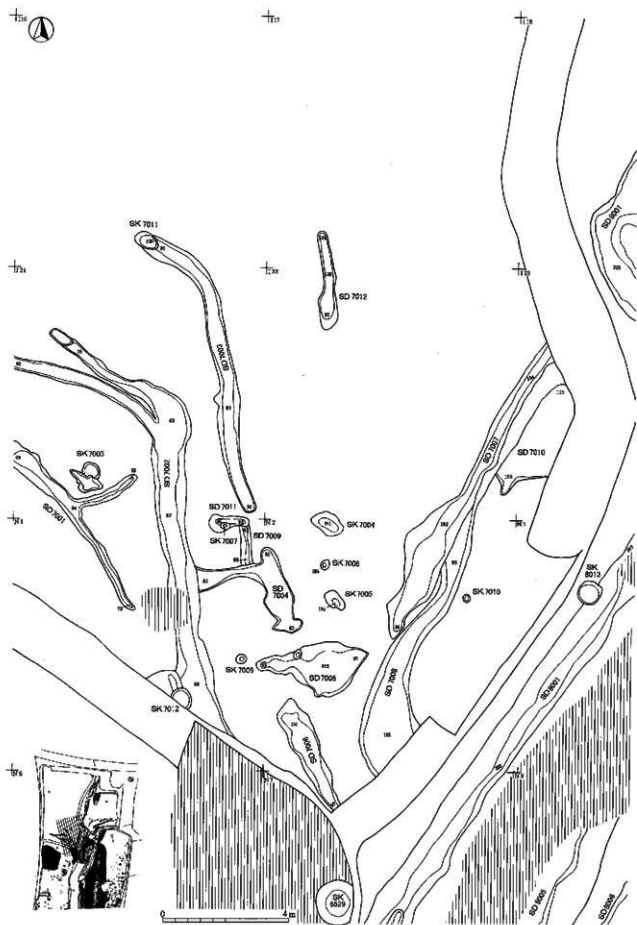
0 2m



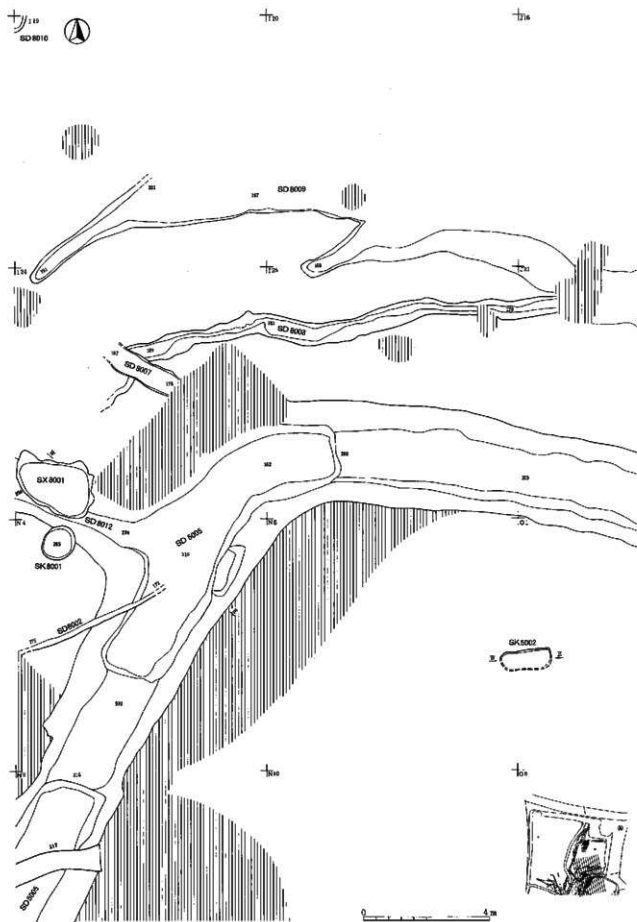
屋代遺跡群④～⑥区集落遺構割付図（中世）24



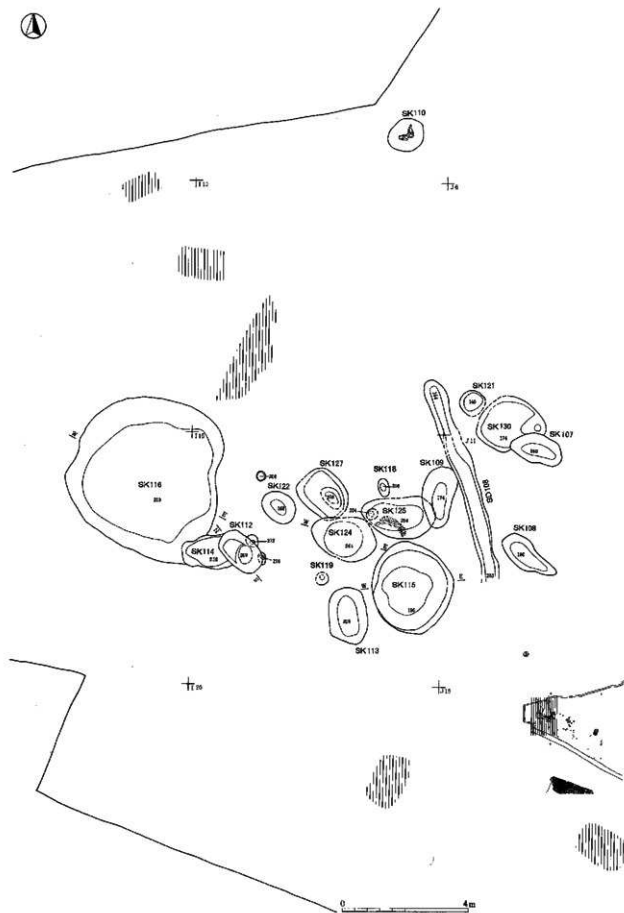
屋代遺跡群④～⑥区集落遺構割付図（中世）25



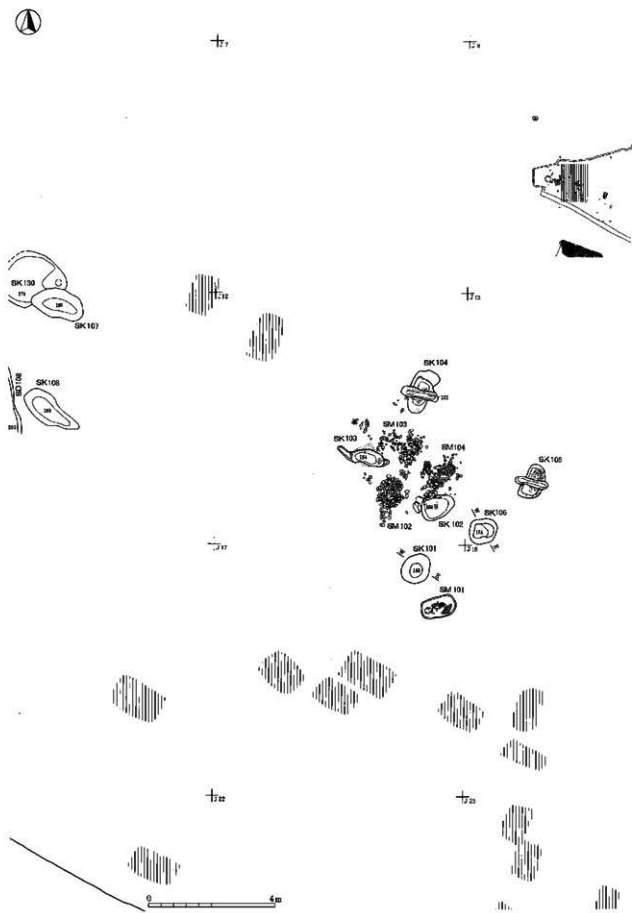
屋代遺跡群④～⑥区集落遺構劃分図（中世）26



夏代遗址群④-⑥区集落遗构剖视图(中世) 27



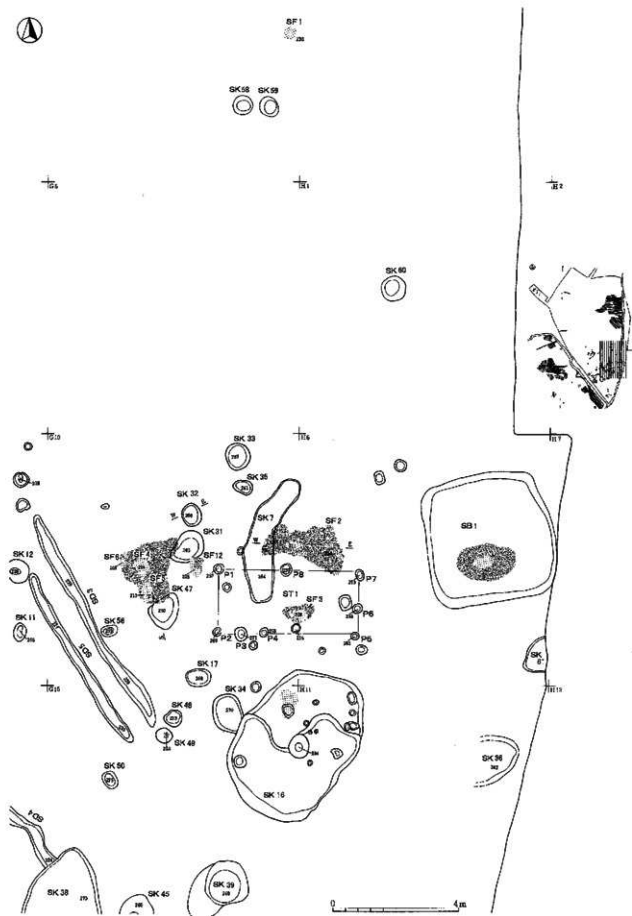
窪河原遺跡集落遺構劃付圖 (中世) 1




淮河原遺跡集落遺構劃分圖 (中世) 2



窪河原遺跡集落遺構劃付圖 (中世) 3



鐘河原遺跡集落遺構附圖（中世）4

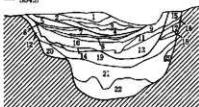


窪河原遺跡集落遺構劃分図 (中世) 5

図版232対応断面図

SD 5005

W. 354.8



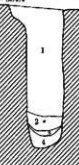
SD 8001

W. 354.4



SK 5052

W. 354.4



図版233対応断面図

SB 5002

S. 355.7



SK 5003

W. 354.6



SK 5071

W. 353.2



SK 5001

W. 355.6



SK 5176

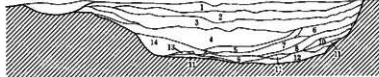
S. 354.5



図版235対応断面図 1

SX 8001

W. 356.4



SD 5005

SD 5005

1. 灰黄褐 (10YR4/2) 堆砂 灰色が強い
2. 灰黄褐～褐灰 (10YR4/2～4/1) シルト～堆砂の薄い互層
3. 灰黄褐 (10YR4/2) シルト 4と5の間に酸化鉄分の集積あり。黄褐小ブロックがわずかに混入
4. 褐 灰 (10YR4/3) シルト やや暗い色調
5. におい黄褐 (10YR5/3) 黄褐砂ブロックが少量混入
6. 褐 灰 (10YR4/1) 黄褐砂ブロックが少量混入
7. 黒 褐 (10YR3/1) 褐灰に近い色調。Sに比べ粘質化。黄褐ブロックが混入
8. 褐 灰 (10YR4/1) 大形の黄褐ブロックが多量に混入
9. 灰黄褐 (10YR4/2) 砂、シルトが互層となる
10. 黒 褐 (10YR3/3) 灰色土ブロック、黄褐土ブロックが混入。Sに比べ径が小さい
11. 褐 灰 (10YR4/1) シルト 黄褐ブロックが混入
12. 暗灰黄 (2.5Y4/2) 灰色土ブロックが少量混入
13. 暗灰黄 (2.5Y4/2) 堆砂
14. 褐 灰 (10YR4/1) シルト～堆砂 Sに類似するが、黄褐ブロックをほとんど含まない

SX 8001

褐 灰 (10YR4/1) 粗砂 礫を多量に含む

SD 5005

1. 暗オリーブ褐 (2.5Y3/3) 粘性弱い。暗黄灰砂質が混入。炭化物が少量混入
2. 1とほぼ同質。やや灰色がかる
3. 1に類似するが、砂が主体。やや白色がかる
4. 1に類似するが、やや灰色が強い。粒子細かく、酸化鉄分が層状で混入
5. 3とほぼ同じ色調。砂主体。酸化鉄分が全面に沈着
6. 暗オリーブ褐 (2.5Y3/3) 粘性ややあり。Sに比べやや明るく、白色がかる
7. 5とほぼ同質
8. 4とほぼ同質
9. 粒子の細かい層と砂層が互層となる
10. 粘土主体 砂が30%混入。やや灰色が強く、粘性あり。酸化鉄ブロックが混入
11. 粒子の細かい砂主体 粘土が混入
12. 10に比べ灰色がかる。砂が30%混入。粘性强く、しまりよし
13. 暗オリーブ褐 (2.5Y3/3) 砂主体 粘性弱い。酸化鉄分が沈着。炭化物が散在
14. 13に比べ灰色がかる。砂と粘土の混入。炭化物を含む。酸化鉄塊が混入
15. 1とほぼ同質
16. 13とほぼ同質
17. 9とほぼ同質
18. 黒 褐 (7.5Y3/3) 粘性、しまりあり。暗褐ブロックが混入
19. 砂と粘土の混入
20. 黒 褐 (7.5Y3/3) 粒子細かく、粘性強い。黒褐土が30%混入。砂が少量混入
21. 黒 褐 粘性あり。暗オリーブ褐粘性土が30%混入。酸化鉄ブロックが混入
22. 暗オリーブ褐 (2.5Y3/3) 粘性極めて強い。酸化鉄分が混入

SD 8001

1. 灰黄褐 (10YR4/2) 堆砂 フラミンあり。黄褐粒子が混入
2. 灰黄褐 (10YR4/2) シルト
3. 灰黄褐 (10YR4/2) シルト～堆砂混在 フラミンあり
4. 灰黄褐 (10YR4/2) シルト～粘土 黄褐ブロックが混入
5. におい黄褐 (10YR5/3) 黄褐ブロックが多量に混入

SK 5052

1. 黒 褐 (10YR3/2) シルト 粘性強い。炭化物、黒褐ブロックが混入
2. 黒 褐 (10YR2/1) シルト
3. 黒 (7.5Y2/1) 粘質強い。しまりなし。グライ化
4. 黒 褐 (10YR3/2) グライ化

SB 5002

1. 黒 褐 (10YR3/1) シルト質主体 褐色シルト質土が20%混入。粘性、しまり弱い。炭化物を少量含む

SK 5001

1. 黒 褐 (10YR3/1) シルト質主体 褐色土が20%混入。粘性、しまりほとんどなし。炭化物。赤色粒子を少量含む
2. 黄土ブロック 炭化物が混入

SK 5003


1. 黒 褐 (10YR3/1) シルト質主体 褐色土が20%混入。粘性、しまりほとんどなし。炭化物。赤色粒子を少量含む

SK 5176

1. 黒 褐 (2.5Y3/1) シルト 粘性あり、しまり中や強い。粘土性。炭化物が混入。赤黄土粒、ブロックが混入
2. 褐 灰 (10YR4/1) 粘質 灰黄褐土が層状に混入
3. 黒 褐 (10YR2/2) 砂質シルト

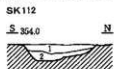
0 2m

図版235対応断面図 2



SK5002
黒 粘 (10YR3/2) シルト質 粘性ややあり、しまり弱い。III層に類似。
大骨片を含む

図版236対応断面図

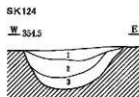


SK112
1. 暗赤褐 (7.5YR2/3) 炭焼、炭化物が点在
2. 褐 (7.5YR4/3) 砂 炭化物が点在

SK115
1. 黒 粘 (7.5YR3/2) 炭化物、炭化鉄分が混入
2. 褐 灰 (7.5YR4/1) 粘土状 炭化物が混入。炭化鉄分が
径状に混入
3. 黒 粘 炭化物が多く混入

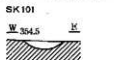


SK116
褐 (7.5YR4/3) 砂質 マンガン鉄の沈殿が下層に集中し、部分的に腐
をなす。上部は赤黒い沈殿物と砂質ブロックが混入



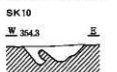
SK124
1. 黒 粘 (7.5YR3/2) 骨片あり。部分的に炭化物が集中
2. 上記に比べ炭化物の量が少ない
3. 黒 粘 (7.5YR3/2) 炭化物が点在

図版237対応断面図




SK101
褐 (7.5YR4/4) 砂
SK106
褐 (7.5YR4/4) 砂

図版238対応断面図



SK10
にぶい褐 (7.5YR5/4) 砂が混入
SK20
1. にぶい黄褐 (10YR4/2) 粗砂を含む。しまりなし
2. にぶい黄褐 (10YR4/3) 6mm次の礫を含む。しまりあり
3. にぶい黄褐 (10YR4/3) 粗砂
SK47
1. 赤 粘 (5YR3/6) 粘土
2. にぶい黄褐 (10YR4/3)
3. 赤 粘 (5YR4/6) 粘土 白色の灰が混入
4. 暗 粘 (10YR2/3) 焼土粒子が混入

図版239対応断面図



SF2
1. にぶい黄褐 (10YR4/3) 焼土ブロックが混入
2. 黒 粘 (10YR2/3) 炭化物粒子を多く含む
3. にぶい黄褐 (10YR4/3) 粘土粒子、炭化物粒子がわずかに混入

図版240対応断面図



SK32
1. 暗 粘 (10YR3/2) 炭化物粒子が微量混入
2. 褐 灰 (10Y4/1)



SK3
1. にぶい赤褐 (5YR5/3) 粘土質
2. 暗赤褐 (5YR5/3) 炭化物、焼土が50%混入
3. 砂質礫土

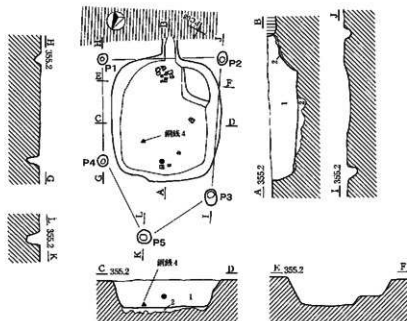
SK4
1. 暗赤粘 (5YR3/3) 炭化物、焼土が50%混入
2. にぶい赤粘 (5YR5/3) 粘土質

SK38
にぶい褐 (7.5YR5/4) 砂 しまりなし



竪穴住居建物跡 (SB) 更埴条里遺跡K地区集落

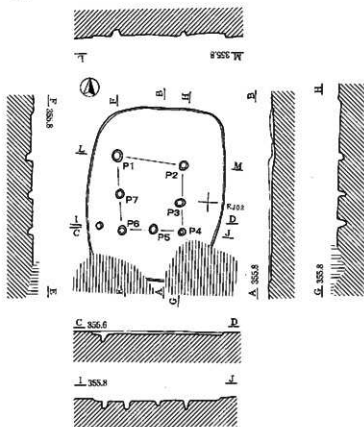
SB 9022



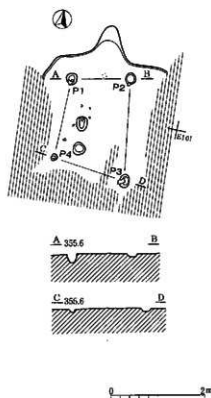
SB 9022
 1. 焼灰質 凝砂 炭化物粒を多数に含む
 2. II-2層砂質土

厩代遺跡群①区集落

SB 9

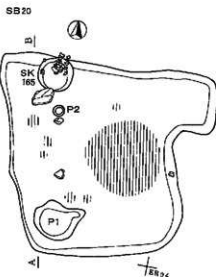
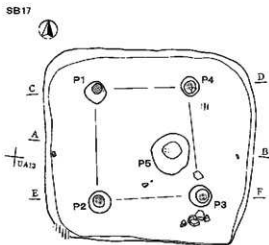


SB 16



SB 9

オリーブ黒 (SG72/1) 砂質 黄褐色土、黄灰土粒が斑状に混入


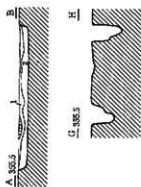
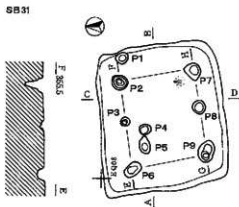


SB17

1. 黒 褐 (10YR2/2) 砂 炭化物粒子が少量混入。IV-1層小ブロックが混入
2. 黒 (10YR2/1) 炭化物粒子が多量に混入
3. 黒 褐 (10YR2/2) 炭化物粒子、IV-1層ブロックが混入
4. 赤 褐 粘土
5. にぶい黄褐色 (10YR6/4) IV-1層編み土主体 II-2、IV層土が混在。堅くたたきしめられている
6. 黒 褐 (10YR2/2) 炭化物粒子が少量混入。しまり弱い
7. にぶい黄褐色 (10YR4/2) IV-1層ブロック、VI層ブロックが混在。しまりよし

SB20

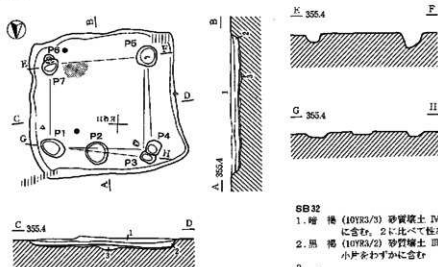
1. 黒 褐 (10YR2/2) II-1層赤褐色 IV-1層ブロックが混入
2. 黒 褐 (10YR2/1) III-1層赤褐色 IV-1層ブロックが混入。炭化物粒子が多量に混入
3. 黒 褐 (10YR2/2) Iに近似。やや暗い
4. 黒 (10YR4/4) 無色土粒下、ブロックが混入。非常に堅くたたきしめられている



SB31

1. 黒 褐 (10YR2/2) II-1層土主体 III-2層土が混入。IV-1層小ブロックがわずかに混入。表層にマンガン等の沈殿がわずかにみられる
2. 黒 褐 (10YR2/2) III-1層土主体 III-2層、IV-1層小ブロックが混入。炭化物片がわずかに混入

SB32

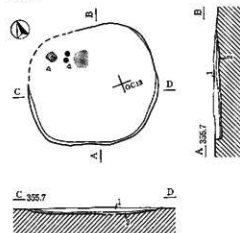


SB32

1. 増 築 (10183/3) 砂質壤土 IV-1層ブロックを含む。炭化物小片をわずかに含む。2に比べて性あり。
2. 黒 褐 (10183/2) 砂質壤土 III 1層主体。IV-1層ブロックを含む。炭化物小片をわずかに含む。
3. -

屋代遺跡群④～⑥区集落

SB5001

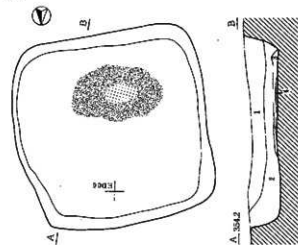


SB5001

1. 黒 褐 (10182/3) シルト主体 かなり砂質に近い。褐色土が20%混入。粉砂、しまりぼとんどなし。
2. -

窪河原遺跡H2区集落

SB1



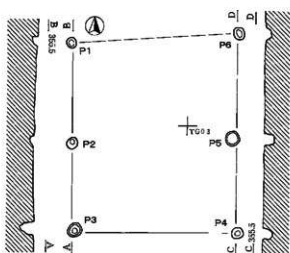
SB1

1. 棕褐土
2. 砂壤土 焼土、炭化物粒子が混入
3. 黒焼土
4. 黒色土 焼土、炭化物粒子が多量に混入

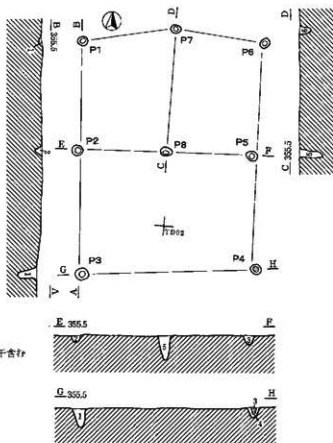
0 2m

獨立柱建物跡 (ST)
更埴条里遺跡K地区集落

ST 901



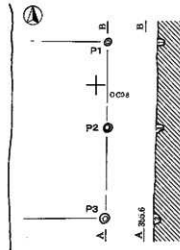
ST 902



ST 902

1. 掘 堀 (10Y2/3) 粘土質 しまりなし。炭化物を若干含む
2. 掘 堀 (10Y2/3) 砂質 炭化成分を含む
3. 掘 堀 (7.5YR5/3) シルト
4. 掘 堀 (7.5YR3/2) 2に比べ粘性が少しあり
5. 掘 堀 (10YR3/3) 粘土質
6. 掘 堀 (7.5YR3/3) シルト 炭化成分が混入

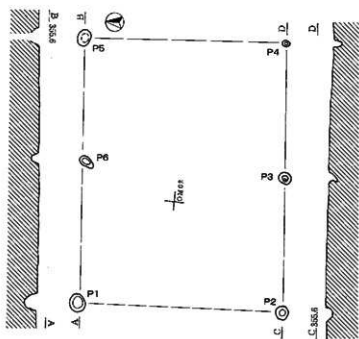
ST 905



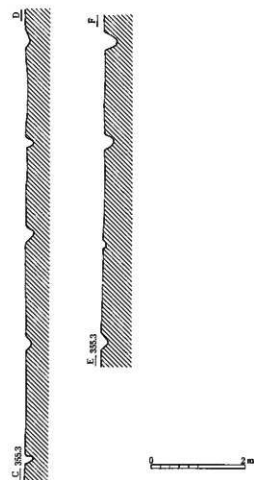
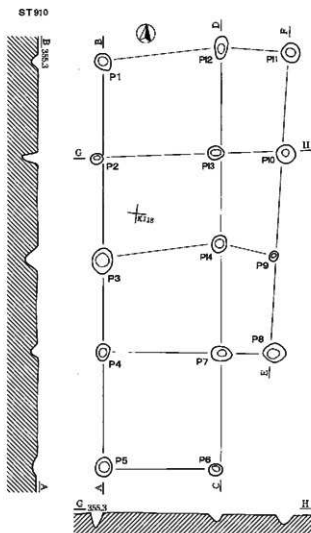
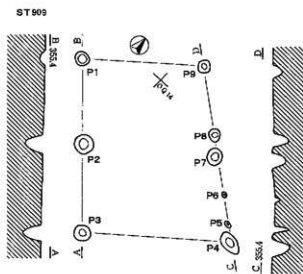
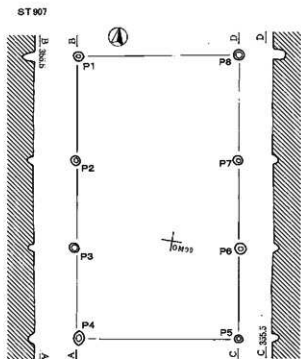
ST 905

1. 掘 堀 (10YR3/3) 砂質 粘性なし。黒色粒を多く含む
2. 掘 堀 (10YR4/4) 粘性、しまりなし。炭化物物を含む

ST 906

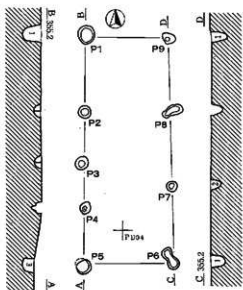


0 2m



掘立柱建物跡個別図 (中世) 2 (更埴東里遺跡 K 地区集落)

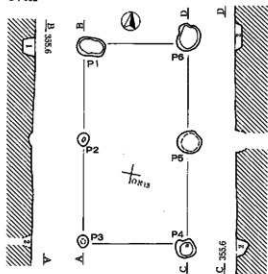
ST911



ST911

1. 黒 埴 (10YR3/2) 砂 炭化物が点在
2. 暗 埴 (10YR3/3) 砂
3. 黒 埴 (10YR3/2) 砂 やや灰色がかる

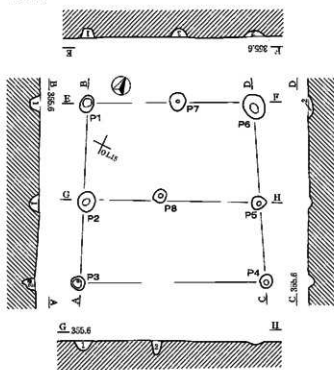
ST932



ST932

1. 黒 埴 (10YR2/2) 砂
2. 黒 埴 (10YR3/2) 砂

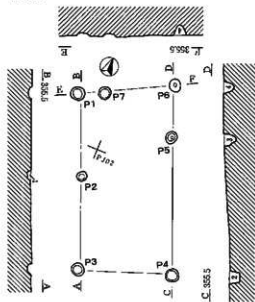
ST933



ST933

1. 黒 埴 (10YR3/1) 砂 炭化物が点在
2. 黒 埴 (10YR3/2) 砂
3. 2 に炭化物が点在

ST935

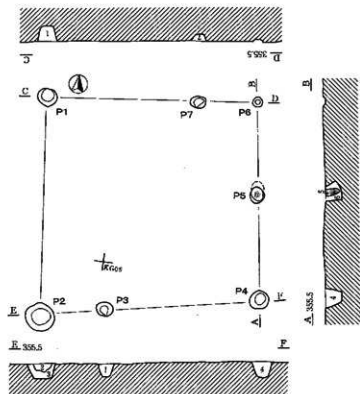


ST935

1. 黒 埴 (10YR3/2) 砂 黄色土ブロックが混入
2. 暗 灰 (10YR4/1) 砂
3. 黒 埴 (10YR3/2) 砂
4. 3 に炭化物が混入



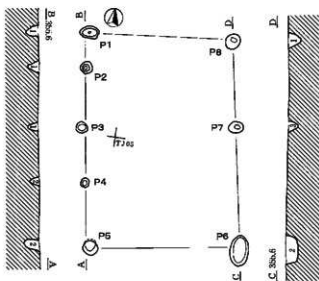
ST 934



ST 934

1. 黒 褐 (10YR5/2) 砂
2. 黒色砂 3. 黄粘土
4. 黒 褐 (10YR5/2) 細砂 炭化物が点在
5. 黒色粘土質 6. 黄色粘土質
7. 焼 灰 (10YR5/1) 砂 壁くしまる

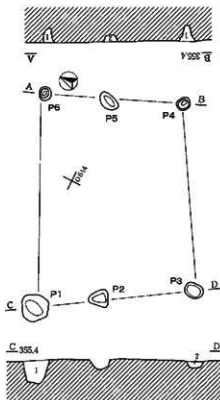
ST 936



ST 936

1. 黒 褐 (10YR5/2) 砂
2. 黒 褐 (10YR5/1) 砂
3. 1 に炭化物が混入

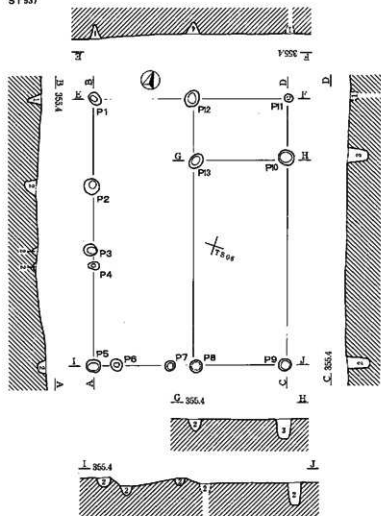
ST 938



ST 938

1. 黒 褐 (10YR5/2) 砂 炭化物が点在
2. 黒 褐 (10YR5/2) 砂

ST 937



ST 937

1. 黒 雫 (10YR3/2) 砂 炭化物が点在
2. 黒 雫 (10YR2/3) 砂 黄褐色土ブロックが混入
3. 黒 雫 (10Y3/2) 砂 中央部に炭化物ブロックが混入
4. 黒 雫 (10YR3/2) 砂 中央部に黄色土ブロックが混入

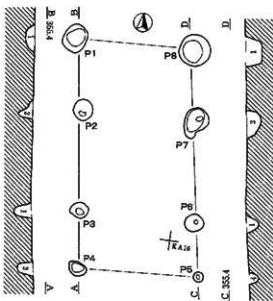
ST 938

1. 黒 雫 (10YR3/2) 砂 炭化物が点在
2. 1に比べ、炭化物の混入量が多い
3. 黒 雫 (10YR3/2) 砂
4. 黄 雫 (10YR4/3) 砂

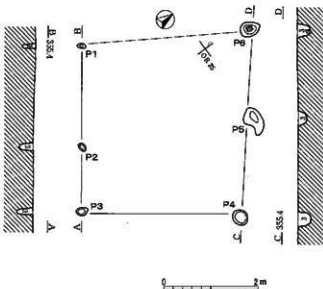
ST 940

1. 黒 雫 (10YR3/2) 砂 炭化物が16%混入
2. 黒 雫 (10YR3/2) 砂
3. 1に比べ炭化物の混入量が少ない

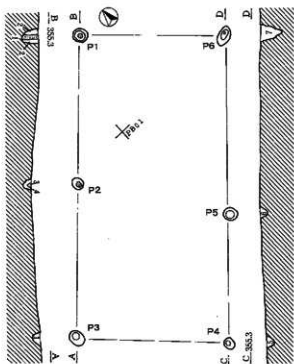
ST 939



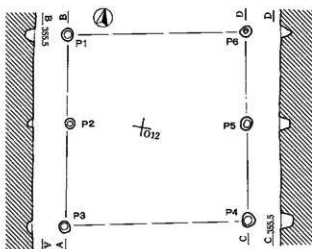
ST 940



ST941



ST942



ST941

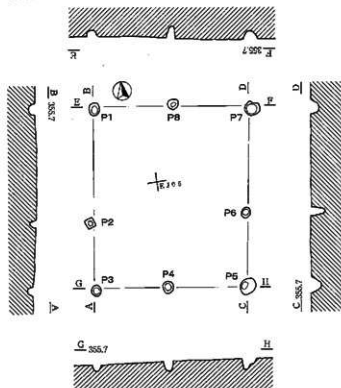
1. 1層 10YR3/2 砂 2. 黄褐色
3. にぶい黄褐色 砂質
4. 2層 10YR3/2 砂 にぶい黄褐色砂質土が混入
5. 3層 10YR3/2 砂ブロック、にぶい黄褐色 10YR4/3 砂質ブロックの混合
6. 4層 10YR3/2 砂 炭化物が点在
7. 5層 10YR3/2 砂質

ST942

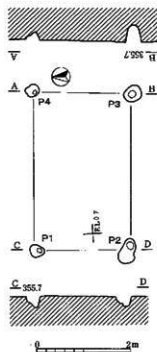
4層 10YR3/3 砂質 粘性、しまりなし。黒色粒を多く含む

屋代遺跡群①区集落

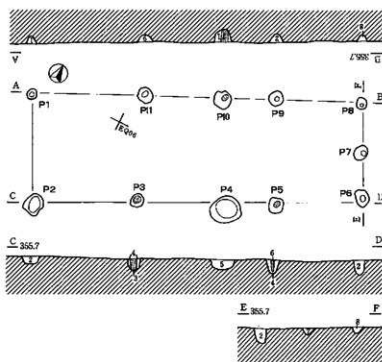
ST13



ST14



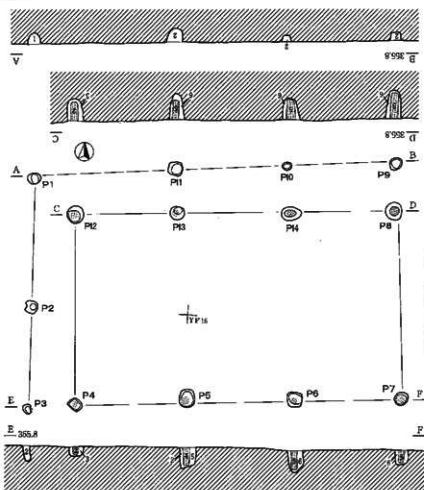
ST 15



ST 15

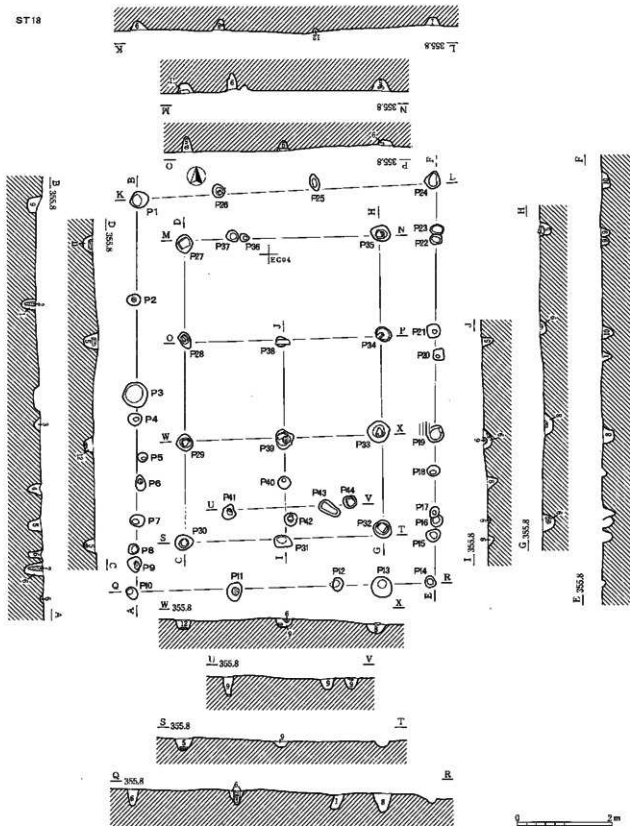
1. 黒 埴 (10YR2/3) III-1層主体 III-2層、IV層ブロック混入。炭粒、マンガンを含む
2. 棕 埴 (10YR3/3) 色調以外は1と同質
3. 2と比べ、ブロック混入量が少なく、マンガンを含まない
4. 2とはほぼ同質。マンガンを含まない
5. 1に灰が混入
6. 黒 (10YR1.7/1) III-1層主体、III-2層、IV層ブロック少量混入。炭粒、灰を含む
7. 黒 埴 (10YR4/2) 色調以外は2と同質
8. ぶい成塊 (10YR3/4)
9. 2に鉄石粒が混入

ST 16



ST 16

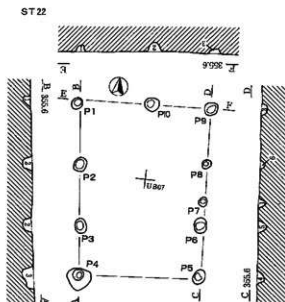
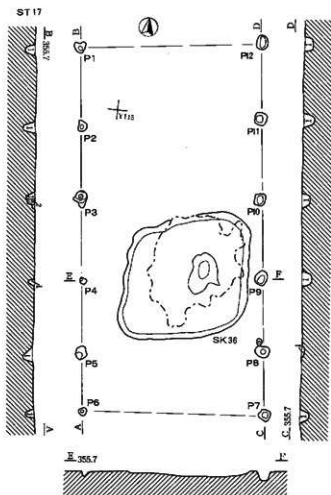
1. III-1層土体 IV層ブロックが混入。炭化物粒子、鉄石粒を豊富含む
2. III-1層主体 IV層ブロックが混入
3. 埴 (10YR4/6) 砂質炭化物ブロックが混入
4. III-1層土体 炭化物ブロックが混入
5. 2にV層ブロックが混入
6. 5に比べブロック混入の量が多い



ST 18

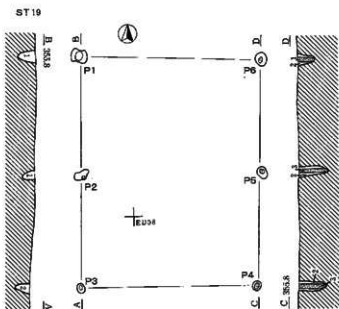
- | | |
|--|--|
| <p>1. II-1層主体 III-2層、IV-1層ブロックが混入
 2. II-1層主体 III-2層、IV-1層ブロックが少量混入
 3. II-1層主体 褐色砂質土ブロックが混入
 4. II-1層主体 炭化物粒子、軽石粒が混入
 5. II-1層主体 IV-1層ブロック、炭化物粒、軽石粒が混入
 6. II-1層主体 炭化物粒子が混入</p> | <p>7. III-1層主体 ブロック混入なし
 8. III-1層主体 IV-1層ブロック、炭化物粒子が混入
 9. III-1層主体 III-2層、IV-1層、炭化物粒が混入
 10. III-1層主体 褐色砂質ブロック、炭化物粒が混入
 11. III-1層主体 III-2層ブロックが多く混入、炭化物粒を含む
 12. III-1層主体 炭化物粒、軽石粒を含む</p> |
|--|--|

掘立柱建物跡個別図 (中世) 8 (屈代遺跡群I区集落)



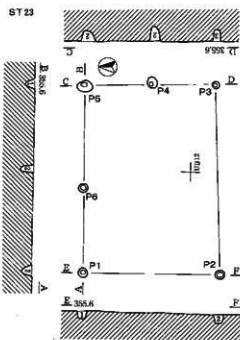
- ST17
1. III-1層主体 IV層ブロックが混入
 2. 1に比べブロック混入の量が少ない

- ST22
1. 黒 雉 (10YR3/2) III-1層主体 III 2層、IV層ブロックが混入
 2. 1に炭化物粒が混入
 3. 2にマンガンが混入
 4. 黒 雉 (10YR3/2) III-1層主体 ブロック混入なし
 5. 2に軽石粒が混入
 6. 黒 雉 (10YR3/2) III-1層主体 III-2層ブロックが多量に混入



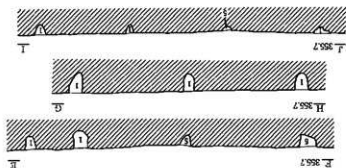
- ST19
1. III-1層主体 IV-1層ブロックが混入。炭化物、軽石粒を含む
 2. 1とほぼ同質 軽石粒を含まない
 3. III-1層主体 やや土壌化し、有機質を含む

0 2m



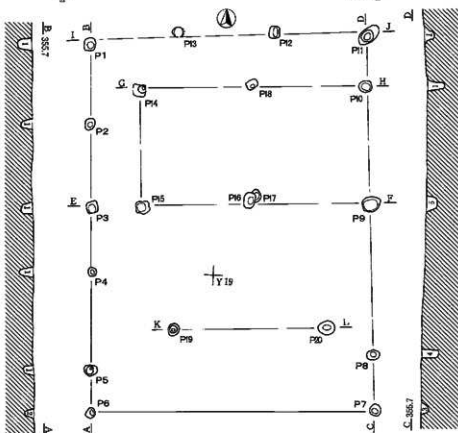
- ST23
1. 黒 雉 (10YR3/2) III-1層主体 III-2層、IV層ブロックが混入
 2. 黒 雉 (10YR3/2) 1とほぼ同質。炭化物粒が混入
 3. 黒 雉 (10YR3/2) 1とほぼ同質

ST 20

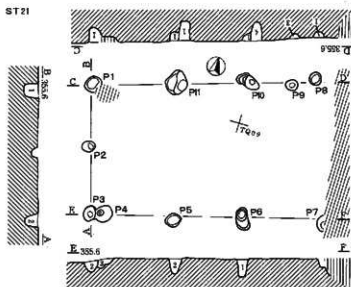


ST 20

1. III-1層主体 IV層ブロックが混入
2. I に灰のブロックが混入
3. I に古い質焼 (10YR4/3) III-1層主体 III-2層, IV層ブロックが混入。炭化物粒を含む
4. 黒 焼 (10YR2/3) III-1層主体 III-2層, IV層ブロックが混入。炭化物粒を含む
5. 暗 焼 (10YR3/3) 4 とほぼ同質



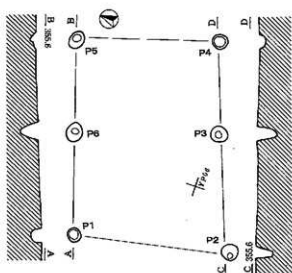
ST 21



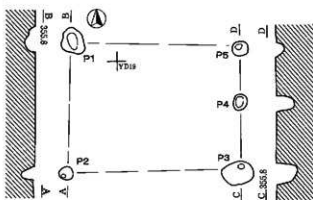
ST 21

1. 黒 焼 (10YR3/2) III-1層主体 III-2層, IV-1層ブロックが混入。炭化物粒を含む
2. I とほぼ同質。軽石粒を含む
3. 暗 焼 (10YR3/2) III-1層主体
4. 黒 焼 (10YR2/3 ~ 2/2) III-1層主体

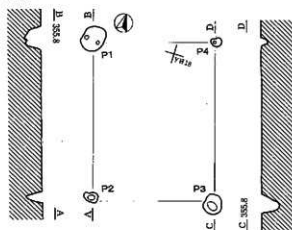
ST24



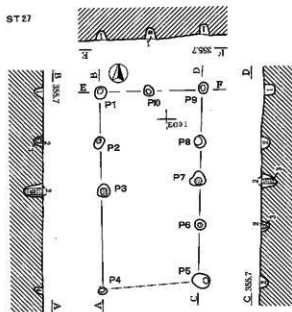
ST25



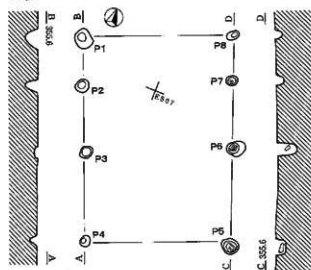
ST26



ST27



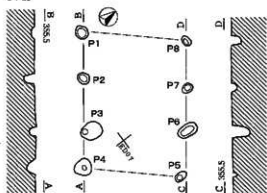
ST28



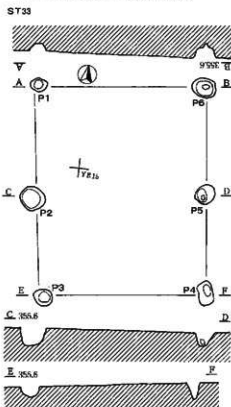
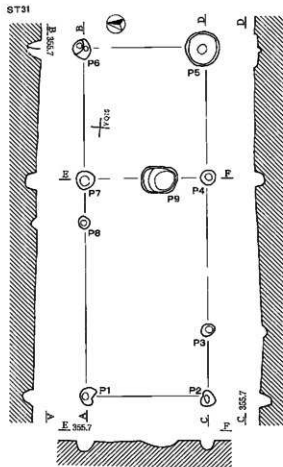
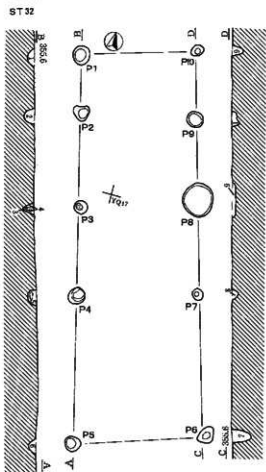
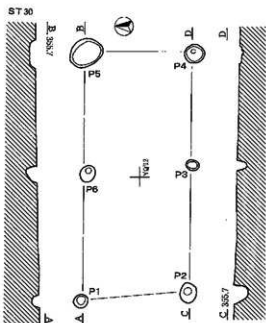
ST27

1. III-1層主体 III-2層、IV層ブロックが混入。炭化物粒を含む
2. III-1層主体 IV層ブロックが多量に混入。炭化物粒を含む
3. 2に比しIV層ブロックの混入量が少ない
4. III-1層主体 III-2層、IV層ブロックが混入。マンガンが塊状で混入

ST28

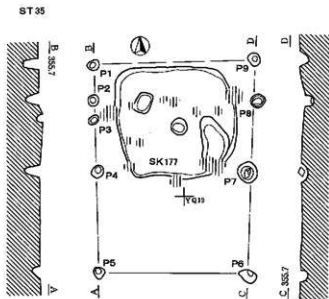
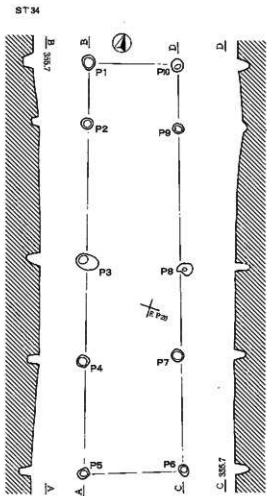


0 2m



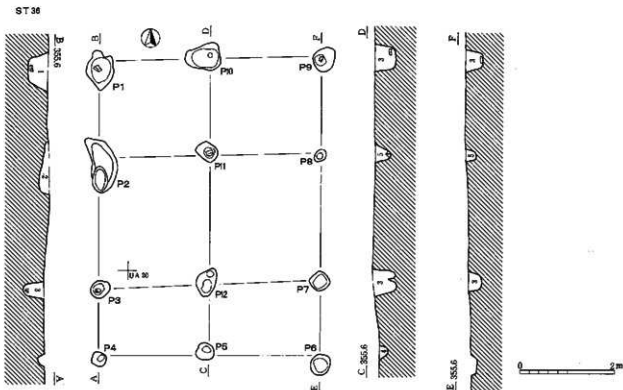
- ST32
1. 基 礎 (10YK3/2) Ⅱ-1層主体 Ⅲ 2層、Ⅳ層ブロックが混入。炭粒、礫石粒を含む。
 2. 溝 跡 (10YK3/4) Ⅱ-1層主体 Ⅲ-2層、Ⅳ層ブロックが混入。炭粒を含む。
 3. 溝 跡 (10YK2/3) 1と同質 4. 2に礫石粒が混入 5. 1にマンガンが混入
 6. 1と13は同質だが、炭化物粒、礫石粒を含まない 7. 溝 跡 (10YK5/2) 2と同質
 8. 溝 跡 (10YK3/4) Ⅲ-1層主体 Ⅱ 2層、Ⅳ層ブロックが混入。マンガンを含む
 9. Ⅱ-1層主体 Ⅳ-1層ブロックが混入。炭化物粒、マンガンを含む



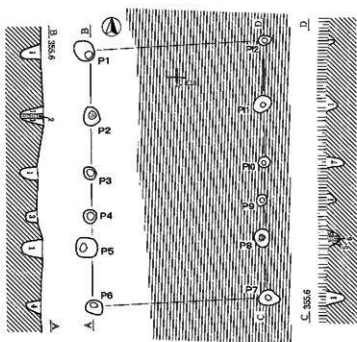


ST 38

1. 母 橋 (10YR5/3) III-1層主体 III-2層、IV層ブロックが混入、炭灰を含む
2. 黒 橋 (10YR2/3) Iと同質
3. 黒 橋 (10YR3/2) Iと同質
4. 1 とほぼ同質だが、IV-1層ブロックの混入量が多い
5. 1 にマンガンが混入



ST 37

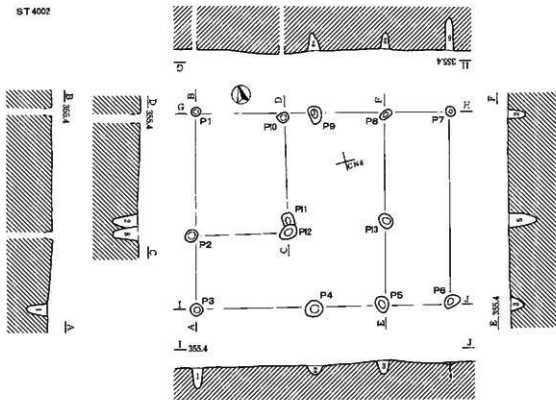


ST 37

1. 黒 粘 (10YR2/2) III-1層主体 III-2層、IV層ブロックが混入。炭化物粒を含む
2. ... (柱底部)
3. 1に焼土が混入する
4. 黒 粘 (10YR2/2) III-1層土
5. 1と同質だが、IV-1層ブロックの混入量が多い
6. 黒 粘 (10YR2/2) 1と同質
7. 1と同質だが、III-2層ブロックと炭化物の混入量が多い

厩代遺跡群④～⑥区集落

ST 4002

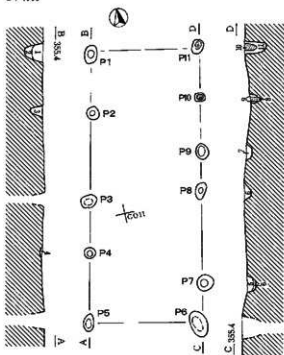


ST 4002

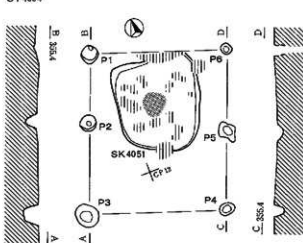
1. 暗 粘 (10YR3/3) III-1層主体 III-2層、IV-1層ブロックが混入。マンガンを含む
2. 黒 粘 (10YR2/3) 1とはほぼ同質だが、マンガンを含む
3. 黒 粘 (10YR2/2) III-1層主体 III-2層、IV-1層ブロックが混入。炭粒、焼土を含む
4. 黒 粘 (10YR3/2) 2と同質
5. 黒 粘 (10YR2/2) 2と同質
6. 暗 粘 (10YR3/4) 2と同質
7. 黒 粘 (10YR2/2) III-1層主体 III-2層、IV-1層ブロック混入。炭粒、マンガンを含む
8. 黒 粘 (10YR2/2) 2と同質

0 2m

ST 4003



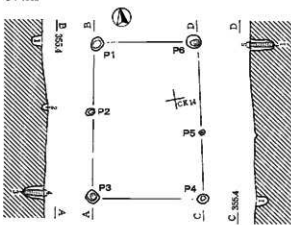
ST 4004



ST 4003

1. 暗 埴 (10YR3/3) Ⅱ-1層主体 Ⅲ-2層、Ⅳ-1層ブロックが混入
2. にがい黄埴 (10YR6/3) Ⅲ-1層主体 Ⅲ-2層、Ⅳ-1層ブロックが混入
灰、マンガンを含む
3. 暗 埴 (10YR3/4) 1とはほぼ同質だが、炭化物粒が混入する
4. 黒 埴 (10YR3/2) こと同質
5. 黒 埴 (10YR2/3) Ⅲ-1層主体 Ⅳ-1層ブロックが混入
6. 埴 地 (10YR3/4) 5と同質だが、Ⅳ-1層ブロックが大きい
7. 暗 埴 (10YR3/4) 1と同質だが、焼土が混入する
8. 黒 埴 (10YR3/2) Ⅱ-1層土
9. 暗 埴 (10YR3/4) Ⅲ-2層主体 Ⅲ-1層土、炭化物を含む
10. 暗 埴 (10YR3/4) Ⅲ-1層主体 Ⅲ-2層、Ⅳ-1層ブロックが混入
11. 黒 埴 (10YR3/2) 10に比べ、Ⅳ-1層ブロックの混入量が多く、炭化物を含む

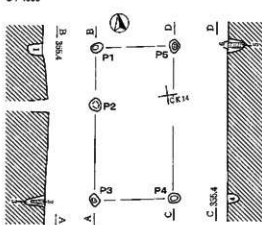
ST 4005



ST 4005


1. 黒 埴 (10YR3/2) Ⅲ-1層主体 Ⅲ-2層、Ⅳ-1層ブロックが混入、マンガンを含む
2. 黒 埴 (7.5YR3/2) 1と同質
3. 黒 埴 (10YR2/2) Ⅲ-1層主体 Ⅲ-2層、Ⅳ-1層ブロックが混入、焼土を含む
4. 暗 埴 (10YR3/4) 粘土砂が混入する
5. 暗 埴 (10YR3/3) 1に比べ、Ⅳ-1層ブロックの混入量が多く、マンガン粒が大きい

ST 4006

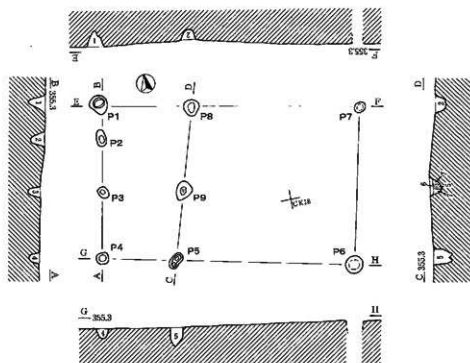


ST 4006

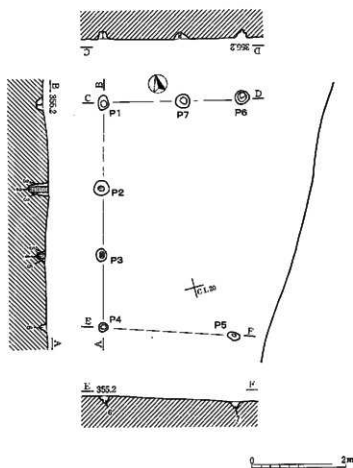
1. 黒 埴 (10YR2/3) Ⅱ-1層主体 Ⅲ-2層、Ⅳ-1層ブロックが混入、マンガンを含む
2. にがい黄埴 (10YR4/3) 粘土砂を含む
3. 黒 埴 (10YR3/2) Ⅲ-1層主体 Ⅲ-2層、Ⅳ-1層ブロックが混入、炭化物を含む
4. 1に炭化物粒が混入する
5. 暗 埴 (10YR3/3) 1と同質
6. 埴 地 (10YR4/4) Ⅲ-1層、Ⅲ-2層、Ⅳ-1層土の混合



ST4007



ST4008



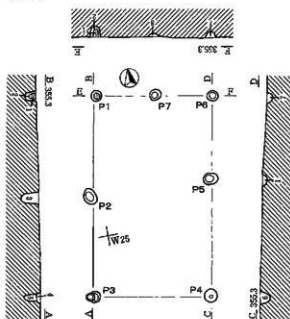
ST4007

1. 黒 燧 (10TR2/2) III-1層主体 III 2層、IV-1層ブロックが混入。炭化物粒を含む
2. 黒 燧 (10TR3/2) 1と同質
3. 黒 燧 (10TR2/3) III-1層主体 III-2層、大きめのIV-1層ブロックが混入。炭化物粒、マンガンを含む
4. 褐 燧 (10TR1/4) III-1層主体 III-2層、IV 1層ブロックが混入。マンガンを含む
5. 黒 燧 (10TR3/2) III-1層主体 III 2層、IV-1層ブロックを含む
6. 褐 燧 (10TR3/3) III 1層主体 III-2層ブロックが混入。マンガンを含む
7. 褐 燧 (10TR4/4) 粘土質 III-1層土を含む

ST4008

1. 特 燧 (10TR3/3) II-1層主体 III 2層、IV-1層ブロックが混入。炭化物粒、マンガンを含む
2. 黒 燧 (10TR2/3) III-1層主体 III-2層ブロックが混入。マンガンを含む
3. 褐 燧 (10TR4/4) 1とほぼ同質だが、炭化物を含まない
4. 黒 燧 (10TR3/2) II-1層土 炭化物粒を含む
5. 褐 燧 (10TR4/4) III-2層土 粘土の割合
6. 特 燧 (10TR3/3) 1とほぼ同質だが、炭化物を含まない
7. 黒 燧 (10TR2/3) II-1層土 マンガンを含む
8. 特 燧 (10TR3/3) III-1層主体 III-2層、IV-1層ブロックが混入

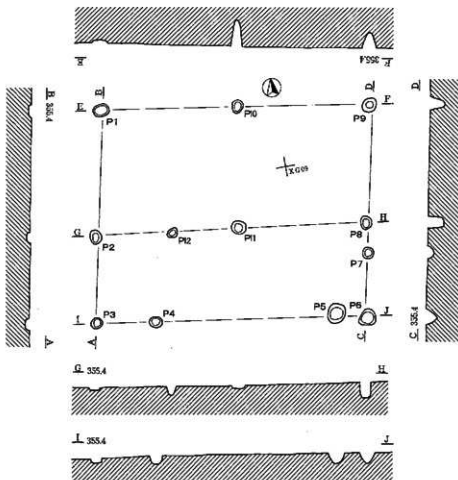
ST 4009



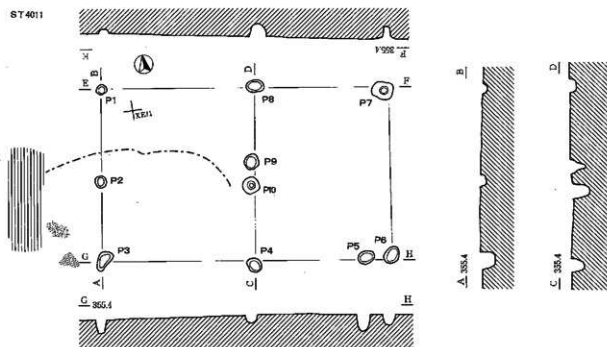
ST 4009

1. 赤 磚 (L. 5Y3/2) III-1層主体 IV-1層ブロックが混入
2. 深い黄褐色 (10YR4/3) III-2層とIV 1層の混合 マンガンを含む
3. Iに少量の灰化物、粘土、マンガンが混入
4. 黒 褐色 (10YR3/2) III-1層主体 IV-1層ブロックが少量混入
5. 暗 褐色 (10YR3/4) VI層土依 III-1層、IV層土が少量混入
6. 黒 褐色 (10YR3/2) 4とほぼ同質だが、灰化物粒を含む
7. 暗灰黄 (2. 5Y4/2) III-1層主体 IV-1層ブロックが混入、マンガンを含む
8. 7とはほぼ同質だが、IV-1層ブロックを含まない

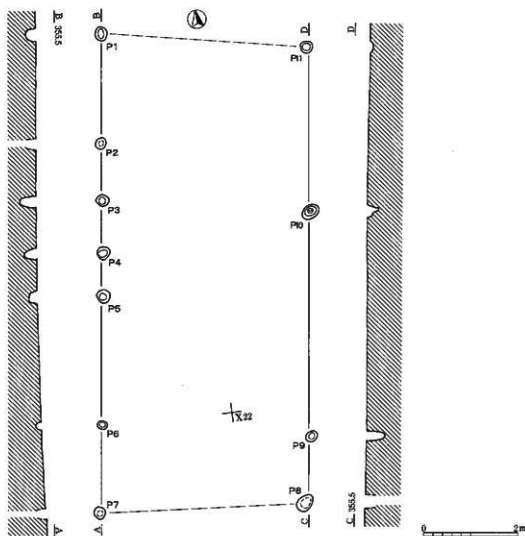
ST 4010



ST4011



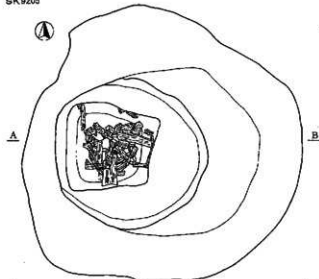
ST4012



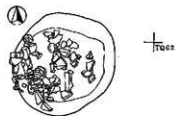
掘立柱建物跡個別図 (中世) 18 (近代遺跡群①—①区東南)

墓坑・井戸跡ほか (SK)
更埴条里遺跡K地区集落

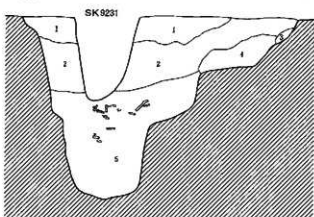
SK9205



SK9231



A 3554



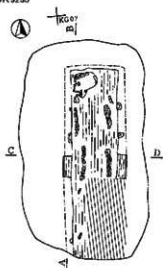
SK9205

1. 土 (10YR1.7/1) 細砂、褐色粘土ブロックが混入
2. 土 (10YR3.1/1) しまりよし。多量のブロックが混入
3. 土 (10YR1.7/1) しまりよし。粘性が強い
4. 土 (10YR1.7/1) しまりよし。褐色粘土ブロックが細かい
5. オリーブ黒 (5Y2/2) 粘土の強い砂質

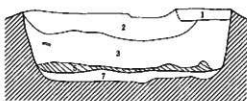
SK9235

1. 黄 褐 (2.5Y5/4) 砂質 粒子が細かい
2. 暗 褐 (10YR3/4) 砂質
3. 2. 黄褐砂〜シルトブロック、黒褐色粘シルトブロックの混合
4. 3に比べ黒褐色シルトブロックが入り、2の混入が少ない
5. 腐植した木材に3が混入
6. 木質部
7. 4に比べ黒褐色シルトブロックの混入が多い

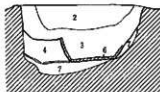
SK9235



A 3553

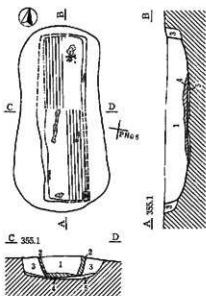


C 3553



0 1m

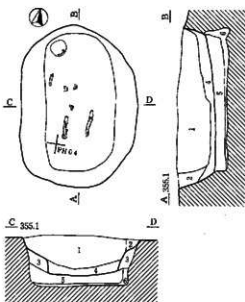
SK9262



SK9262

1. 土ふい寅桶 砂質 工-2層に底るがやや小さい
2. 明骨灰 ややシルト混じりの砂質 木質を多く含む
3. 青灰 ややシルト混じりの砂質
4. 青灰 3に比べ粘性がある
5. 暗青灰 シルト混じりの砂質

SK9269



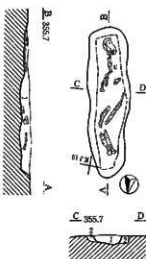
SK9390



SK9487



SK9263



SK9263

1. 黒桶 (10YR3/2) 砂質 粒子が細かく、やや粘をもつ、黄褐色ブロックが混入
2. I、IV-1層ブロック、VI層ブロックの混合

SK9267

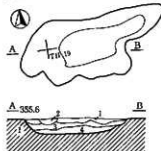
- 黒桶 (10YR2/3) 砂質 粒子粗く、やや粘性をもつ。

SK9269

1. 灰桶 砂質 (工-1層近似) 主体 III-2層、IV-1層、VI層ブロックが混入
2. Iと同質だが、VI層ブロックの混入が少ない
3. 灰桶 砂質
4. 灰桶 砂質 骨を含む
5. 4とはほぼ同質
6. 灰質桶 (10YR4/2) 粘性土 しまりよし、酸化鉄分ブロックが混入

歴代遺跡群①区集落

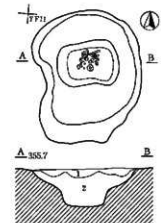
SK1



SK1

1. 黒桶 (10YR3/2) 粘砂 粘性なく、しまり弱い。III-1層に底する。徳土粒、炭化物が多量に混入。全体に骨片を含む
2. Iにさらに炭化物が混入。大粒の徳土が混入する
3. III-2層砂に近似 部分的にIのブロック、炭化物、徳土粒が混入する
4. II-2層砂に骨片が少量混入。Iの大きなブロックも混入

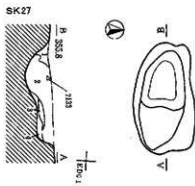
SK11



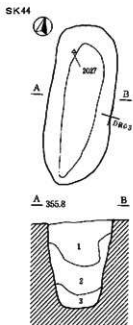
SK11

1. 暗桶 (10YR5/3) 砂灰、焼骨が少量混入する
2. 黒桶 (10YR3/1) 砂灰、焼骨が多量に混入する

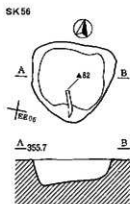
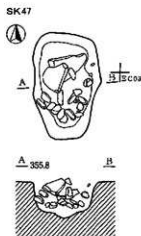




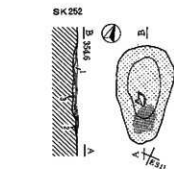
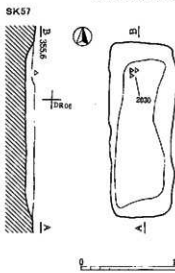
- SK27
1. 赤 褐 (5YR4/6) 赤褐色土と黄色土の混合
 2. 黒 褐 (7.5YR3/1) 砂質 灰色土粒、黄色土塊を含む
 3. 褐 灰 (7.5YR4/1) 砂質 灰色土が混入する
 4. 明黄褐 (10YR6/6) 粘質土 黄色土が混入する



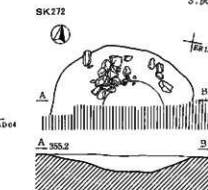
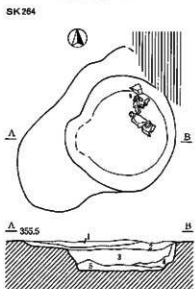
- SK44
1. 黒 褐 (10YR3/2) 砂
 2. 緑 褐 (10YR3/3) 黄褐色土ブロックが混入する
 3. 暗 褐 (10YR3/3) 砂 やや灰色がかかる、ブロック混入がなく、粘性あり



- SK56
- にぶい黄褐 (10YR4/3) II-1層主体 パミスわずかに散在、炭化物が混入。IV-1層ブロックが特に底部を中心に混入

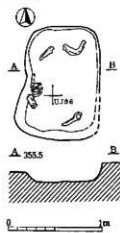


- SK57
- にぶい黄褐 (10YR4/3) III-1層がやや土強化した砂質主体 IV-1層ブロックが混入。マンガンが微量混入
- SK252
1. 黒 褐 (10YR3/2) III-1層主体、炭化物が混入、骨片を含む
 2. 明黄褐 (10YR6/6) 灰床
 3. 灰黄褐 (10YR6/2) 粘土

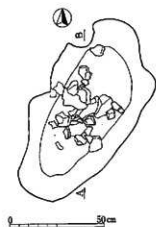


- SK284
1. 黒 褐 (10YR3/2) III-1層主体 IV-1層ブロックを含む、炭化物をわずかに含む
 2. 黒 褐 (10YR2/2~2/3) I に比べIV-1層ブロックが小さく、炭化物の混入が多い
 3. 黒 褐 (10YR3/2) 緑砂 III 1層主体、IV層、V層ブロックを若干含む、炭化物がわずかに混入
 4. 3 とほぼ同質だが、IV層、VI層ブロックの混入量が多い
 5. IV層、VI層ブロックの混合 VI層の混入量が多く、III-2層も含む。大きな炭化物片が混入
- SK272
- 黒褐～褐灰 (10YR2/2~4/2) 灰色がかかる黒砂質土 III-1層主体、ややグライ化、土層化する。炭化物が混入、軽石粒を若干含む。骨片が出土

SK374

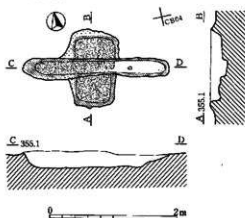


SK4052



歴代遺跡群④～⑥区集落

SF4501

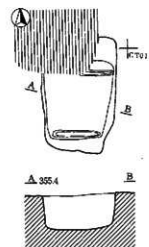


SF4501
稀 灰 (10YR4/1) 砂質 黒褐色土ブロック、
にふい質粘土ブロックが混入

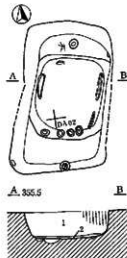
SK4052

1. 黒 稀 (10YR3/1) III-1層土に 鉄塊、鉄滓、鉄削片を含む。
マンガン、炭分、炭化物が豊富。粘土が少量混入。
2. I に粘土粒 (IV-1層) が混じったもの。砂質も強まる。
(掘方か?)

SK4180



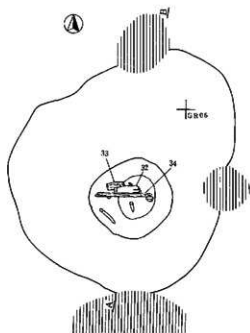
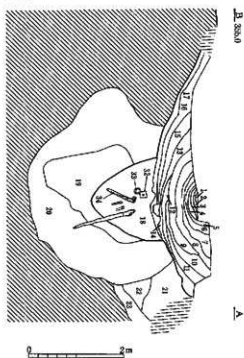
SK4182



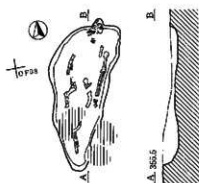
SK4180
稀 稀 砂質 IV 層ブロックを含む

- SK4182
1. 稀 稀 (10YR3/3) 砂質 灰黄褐シルトブロックを
含む
 2. 稀 稀 (10YR3/3) 砂質 III-2層対応のふい質稀
砂質土を含む

SK4513



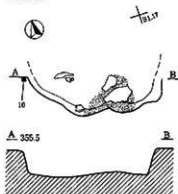
SK5005



SK5005

黒 縄 (10YR2/3) シルト質 褐色土ブロックが割れが混入

SK5024



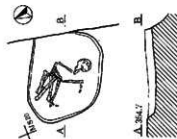
SK6159



SK6159

黒 縄 (2.5Y3/1) 砂質粘性なく、しまりよし

SK6233



SK6233

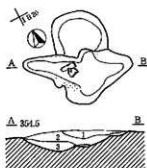
黒 縄 (2.5Y3/1) 砂質 褐色土ブロック、酸化鉄分を含む

SK4513

1. 縄 灰 (10YR4/1) 砂質 粘性、しまりあり。
2. 縄 灰 (10YR4/1) 灰黄褐色が縞状に入る
3. 縄 灰 (10YR4/1) 2に比べ灰黄褐色の混入が少ない
4. 縄 灰 (10YR4/1) 灰黄褐色の混入がみられない
5. 縄 灰 (10YR4/1) 灰黄褐色が混入する。
6. 縄 灰 (10YR4/1) 褐色土ブロックが混入する
7. 灰黄褐色 (10YR4/2) 砂質 粘性、しまりなし
8. 灰黄褐色 (10YR4/2) 灰黄褐色が混入
9. 灰黄褐色 (10YR4/2) 褐色土が混入
10. 7と同質
11. 灰黄褐色 (10YR4/2) 褐色土が縞状に入る
12. 17と同質
13. 灰黄褐色 (10YR4/2) 灰黄褐色が多量に混入
14. 灰黄褐色 (10YR4/2) 褐色土が多く混入
15. 縄 灰 (10YR4/1) 粘性、しまりあり。砂の混入が多い
16. 縄 灰 (10YR4/1) 炭化物が微量混入。15に比べ砂の混入が多い
17. 縄 灰 (10YR4/1) 酸化鉄分の混入が多い
18. 青 黒 (5PB2/1) 砂質
19. 暗青灰 (10B2/1) 粘質 グライヒが強い
20. 灰黄褐色 (10YR5/2) 粘質
21. 灰 (10Y4/1) 砂列層 下部にマンガン、鉄分が集積
22. 縄 灰 (10YR4/1) キヤ粘性が強い
23. 縄 灰 (10YR4/6) 22に比べ粘性が強い

窪河原遺跡H 2区集落

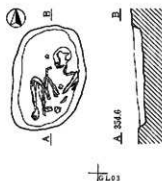
SK7003



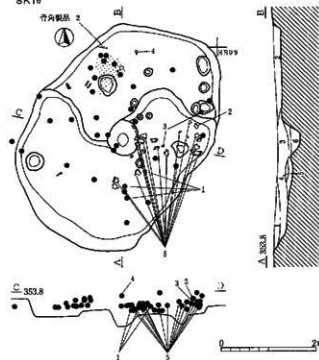
SK7003

1. 焼 (10YR4/4) 砂質 しまりよし、酸化鉄ブロックが流入
2. 焼 埴 (10YR3/4) 砂質 しまりよし、炭化物ブロックが10%流入、酸化鉄ブロックと、わずかに黒土粒が流入
3. 埴 埴 (10YR3/3) 砂質 やや粘性をもつ、炭化物ブロックが30%ほど流入、酸化鉄ブロックが流入し、鉄骨片を含む

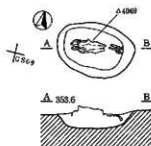
SK14



SK16



SK17



SK14

にぶい或埴 (10YR4/3) 若干黒砂を帯びる砂質 小礫を含む、しまりなし

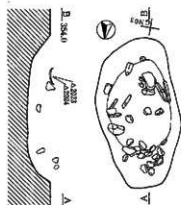
SK16

1. にぶい或埴
2. 灰黄埴 炭化物粒子が流入、黒土粒子が少量流入
3. 黒 埴 炭化物粒子が多量に流入、黒土粒子が少量流入
4. にぶい或埴 炭化物粒子がわずかに流入
5. 黒 埴 3に類似するが、炭化物粒子の流入量がやや少ない
6. 黒 埴 各層に比べ最も多量の炭化物粒子を含む

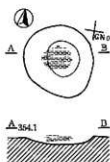
SK17

埴 埴 (10YR3/3) 炭化物粒子がわずかに流入

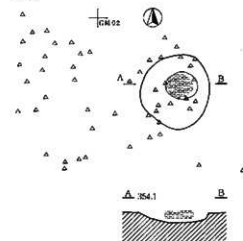
SK19



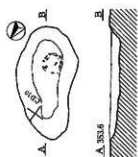
SK22



SK23

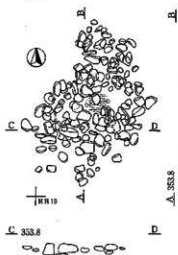


SK30



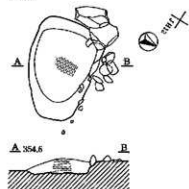
SK30
にがい黄地 (10YR4/3) 砂質
しまりなし、赤
褐色硬土ブロック
を含む

SK40



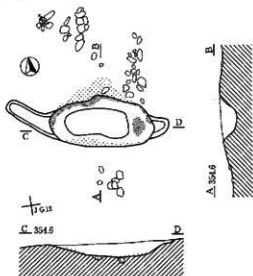
窪河原遺跡 H 5 区

SK102



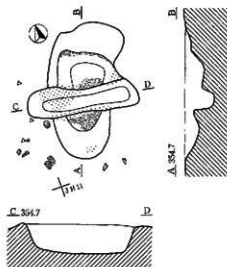
SK102
褐 (7.5YR4/4) 砂 炭化物小粒が点在、中心
部に骨が集中

SK103



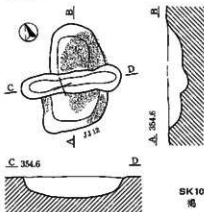
SK103
褐 (7.5YR4/3) 砂 黄土、灰を含む

SK104



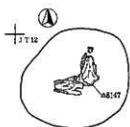
SK104
褐 (7.5YR4/4) 砂 粘土、炭を含む

SK105

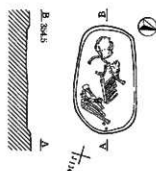


SK105
褐 (7.5YR4/3) 砂 黄土、灰を含む

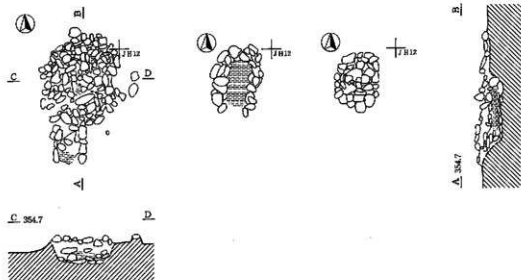
SK110



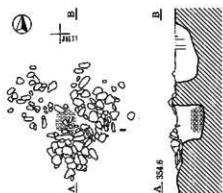
SM101



SM102

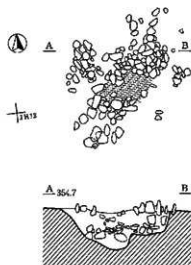


SM103



SM103
溝 (7.5YR4/3) 砂質

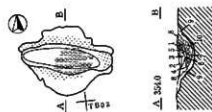
SM104



SM104
溝 (7.5YR4/3) 砂質


窪河原遺跡H6区

SM1001



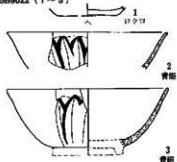
SM1001

1. 灰黄褐色 (10YR4/2) 灰の堆積
2. にぶい黄褐色 (10YR5/4) 灰質土基層 しまりわるい。褐灰色の灰が混入
3. 黒 (10YR2/1) 灰質土基層 しまりあるい。にぶい黄褐色の灰が混入
4. 2とはほぼ同質 灰白色の灰が5%混入
5. にぶい黄褐色 (10YR7/3) 灰 にぶい黄褐色の灰が30%混入
6. 灰黄褐色 (10YR4/2) 灰の堆積
7. 骨の集中 灰が混入
8. 埴 (5YR6/8~7/8) 埴二
9. 赤 埴 (5YR3/1) 砂質 しまり強い
10. 灰黄褐色 (10YR4/2) 灰の堆積

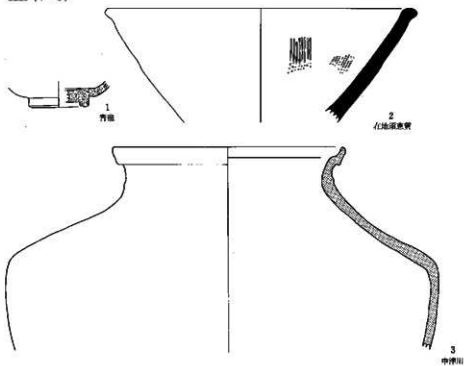


更埴条里遺跡

SB9022 (1~3)



SB20 (1~3)

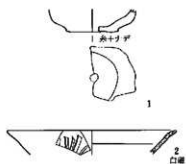


厩代遺跡群

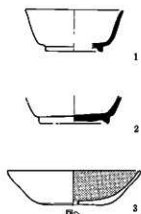
SB9 (1)



SB16 (1~2)



SB5001 (1~3)



0 (D=1/4) 10cm

窪河原遺跡

SB1 (1)



更埴条里遺跡

SD447 (1)

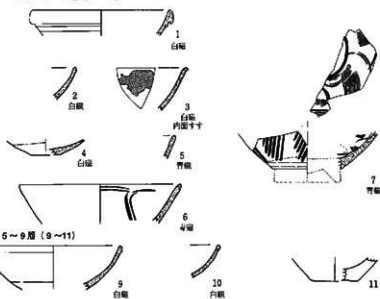


SD23 8層 (8)

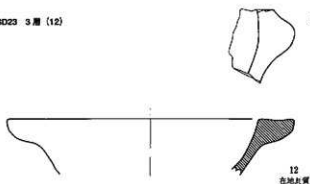


厩代遺跡群

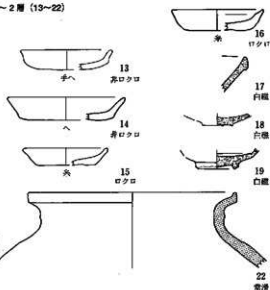
SD23 9~10層 (1~7)



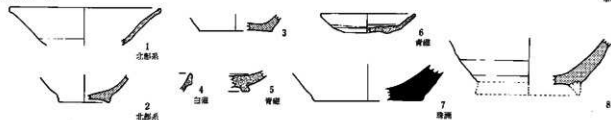
SD23 3層 (12)



SD23 1~2層 (13~22)




SD24 (1~8)



SD26 (1~4)



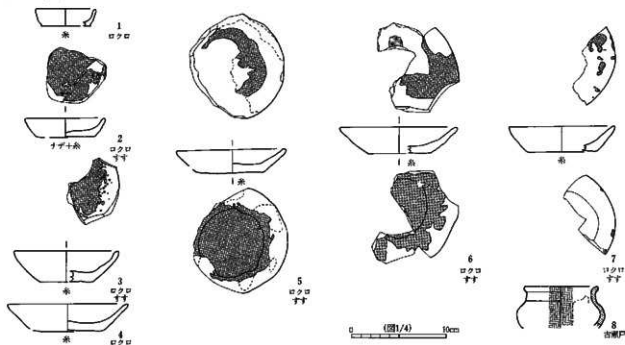
SD39 (1)



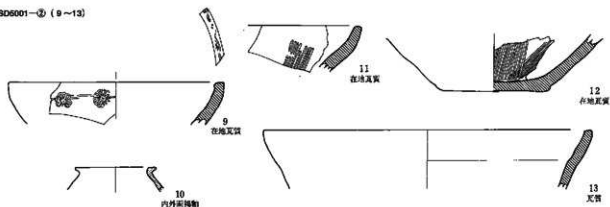
SD409 (1~2)



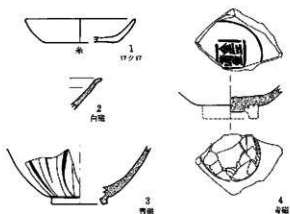
SD6001-① (1~8)



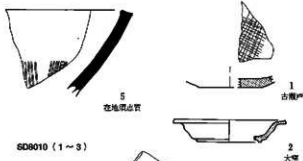
SD6001-② (9~13)



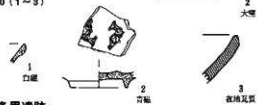
SD6005 (1~5)



SD8001 (1~2)



SD8010 (1~3)



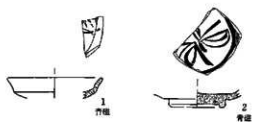
窪河原遺跡

SD101 (1)



更埴桑里遺跡

SK9205 (1~6)



SD8012 (1)




SD8013 (1)



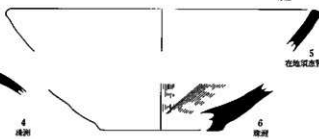
SD103 (1)



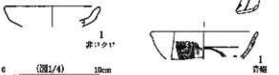
SK9220 (1)



SK9262 (1)

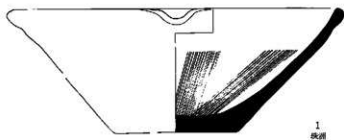


SK9244 (1)



0 (10/4) 10cm

SK9908 (1)



1 灰洲

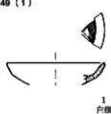
屋代遺跡群

SK24 (1)



1 白磁

SK49 (1)



1 白磁

SK258 (1~3)



1 灰洲

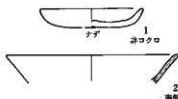


2 在土層灰質



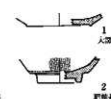
3 在土層灰質

SK262 (1~2)



1 アサ

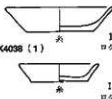
2 赤コクロ



1 大深

2 煎焼品

SK4008 (1)



1 赤

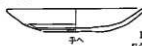
1 コクロ

SK4201 (1~2)



1 灰洲

SK4203 (1~2)



1 手へ

1 コクロ



2 煎焼品

2 煎焼品



2 灰洲

SK4211 (1)



1 赤

1 コクロ

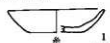
SK4228 (1~2)



1 赤

1 コクロ

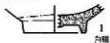
SK4254 (1)



1 赤

1 コクロ

SK4513 (1)



1 白磁



SK4213 (1)



2 赤

2 コクロ

SK4501 (1~2)



1 赤



1 SK4541 (1~2)

1 白磁



1 白磁

SK4244 (1)



1 煎焼品



1 白磁



2 青磁



2 在土層灰質

SK4542 (1)



1 白磁

SK4585 (1~2)



1 白磁



2 古磁

SK4600 (1~2)



1 赤



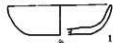
2 煎焼品

SK4649 (1)



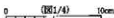
1

SK4588 (1)

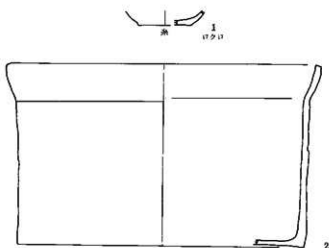


1 赤

1 コクロ



SK5016 (1~2)



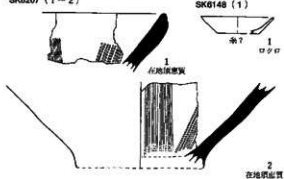
SK5001 (1~2)



SK0118 (1)



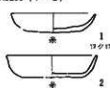
SK6207 (1~2)



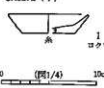
SK0148 (1)



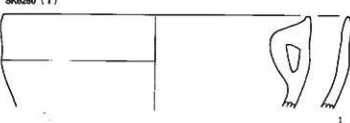
SK8236 (1~2)



SK8272 (1)

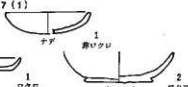


SK8280 (1)

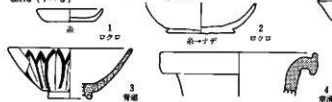


窪河原遺跡

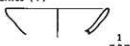
SK7 (1)



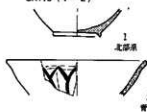
SK18 (1~5)



SK109 (1)

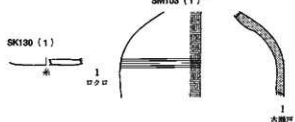


SK116 (1~2)

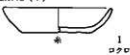


窪河原遺跡

SK103 (1)



SK113 (1)



屋代遺跡群

SK4001 (1~2)




更埴余里遺跡 惣倉層 (1~6)

G地区



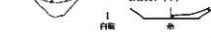
K地区



K地区



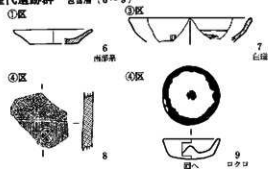
SK0001 (1)



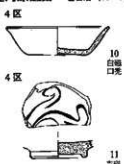
SK0001 (1)



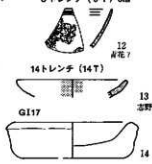
屋代遺跡群 包含層 (6~9)



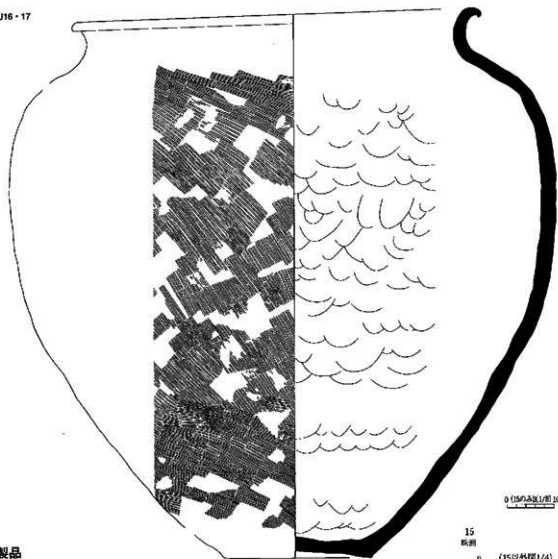
窪河原遺跡 包含層 (10~15)



5トレンチ (5T) 8期



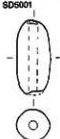
VJ16・17



土製品
更埴系里遺跡

屋代遺跡群
SD5001

SD932



SD9005



SD9001



SD9001



屋代遺跡群
SK74



窪河原遺跡
SK130

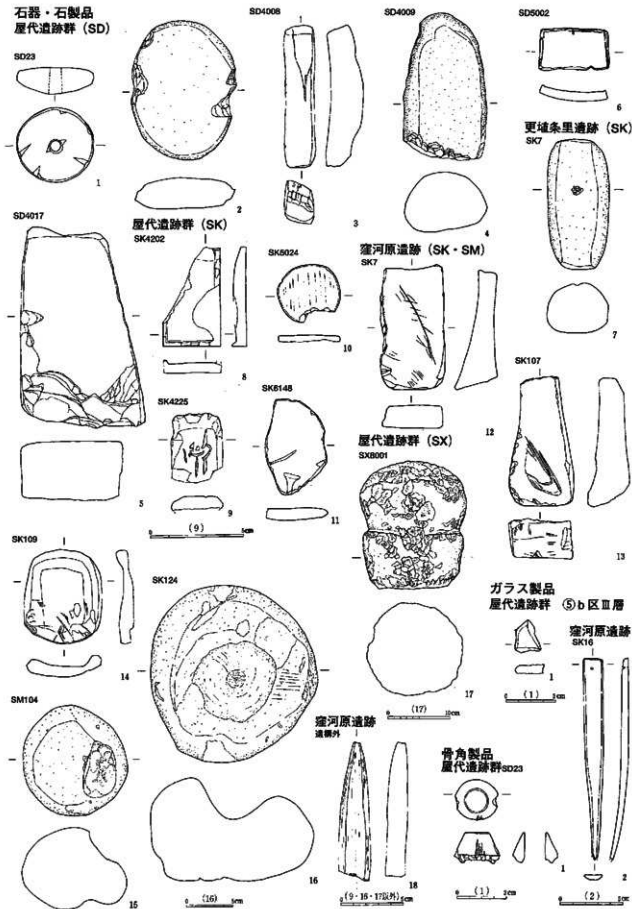


15
尺削

0 (15以外区1/4) 10cm

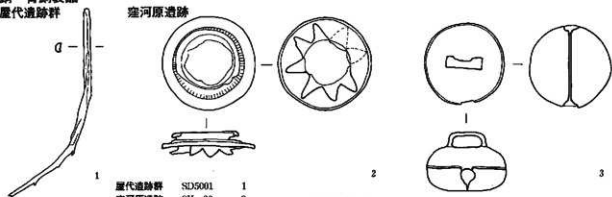
中世の焼物 6 (屋代遺跡群・窪河原遺跡包含層)

中世の土製品 1 (上欄)



中世の石器・石製品、ガラス製品、骨角製品

銅・青銅製品
屋代遺跡群




屋代遺跡群 SD5001 1
 窪河原遺跡 SK 38 2
 包含層TPO5 3

0 銅・青銅製品(図2/2) 5cm

銭 更埴糸屋遺跡 (SB)

屋代遺跡群 (SD)



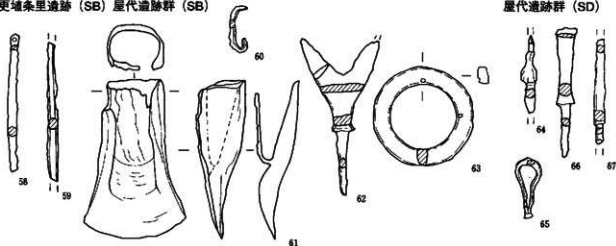
0 銭(図2/3) 5cm

更埴糸屋遺跡	SB9022	4	SB9027	5	
屋代遺跡群	SD4007	6	SD5001	7	SD6002 8
	SD5005	9-11	SD7013	12	SD8001 13-14
窪河原遺跡	SD102	15	SD107	16-17	
	SF 2	18-19	SF 8	20-21	SF14 22-23
更埴糸屋遺跡	SK9205	24			
屋代遺跡群	SK24	25	SK39	26-27	SK3021 28-29
	SK4020	30	SK4187	31	SK4202 32
	SK4220	33	SK4585	34	SK4628 35
	SK4849	36	SK5071	37	SK6057 38
	SK6159	39-40			
窪河原遺跡	SK 7	41-43	SK39	44	SK127 45
窪河原遺跡包含層	PQ05	46	PQ09	47	G806 48
	G808	49	G106	50	G715 51
	G807	52	G307	53	G409 54
	H 6	55	H407	56	GQ07 57

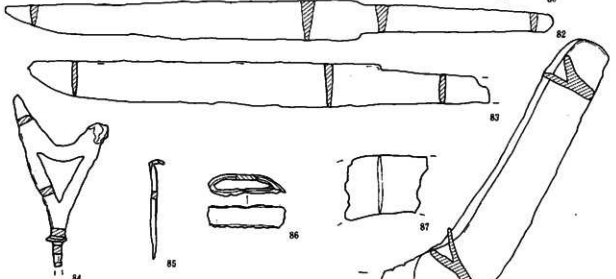
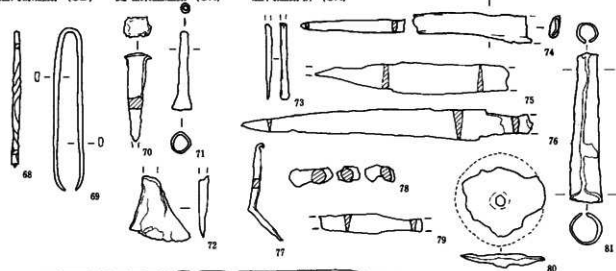
鉄製品

更埴条里遺跡 (SB) 厩代遺跡群 (SB)

厩代遺跡群 (SD)



窪河原遺跡 (SD) 更埴条里遺跡 (SK) 厩代遺跡群 (SK)

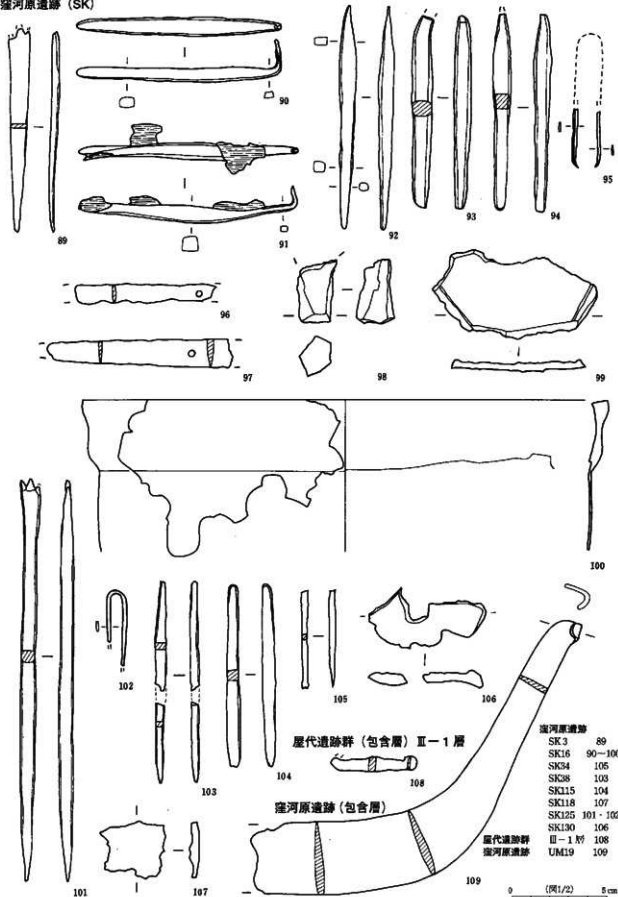


更埴条里遺跡	SB9027	58-59																		
厩代遺跡群	SB17	60-61	SD20	62	SD5002	63														
	SD24	64-65	SD5001	66	SD5005	67														
窪河原遺跡	SD101	68	SD107	69																
更埴条里遺跡	SK9025	70	SK9205	72	SK9909	71														
厩代遺跡群	SK56	82	SK96	73	SK74	74	SK88	80	SK179	75										
	SK551	81	SK4040	77	SK4052	78	SK4059	84	SK4121	76-85										
	SK4218	79	SK4535	86	SK4201	83-87	SK4582	88												

0 (図1/2) 5cm

中世の鉄製品 1 (更埴条里遺跡・厩代遺跡群SB 厩代遺跡群・窪河原遺跡SD)
更埴条里遺跡・厩代遺跡群SK

窪河原遺跡 (SK)



屋代遺跡群 (包含層) II-1 層

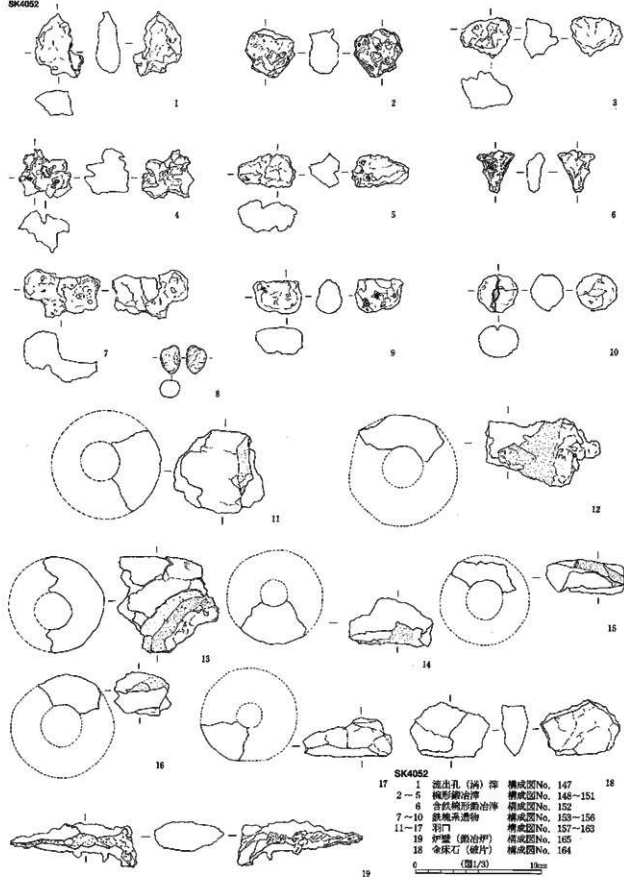
窪河原遺跡 (包含層)

- | | |
|--------------|---------|
| 窪河原遺跡 | 89 |
| SK3 | 90-100 |
| SK16 | 105 |
| SK54 | 103 |
| SK38 | 104 |
| SK115 | 107 |
| SK118 | 101・102 |
| SK125 | 106 |
| SK130 | 108 |
| 屋代遺跡群 II-1 層 | 108 |
| 窪河原遺跡 | 109 |

0 (図1/2) 5 cm

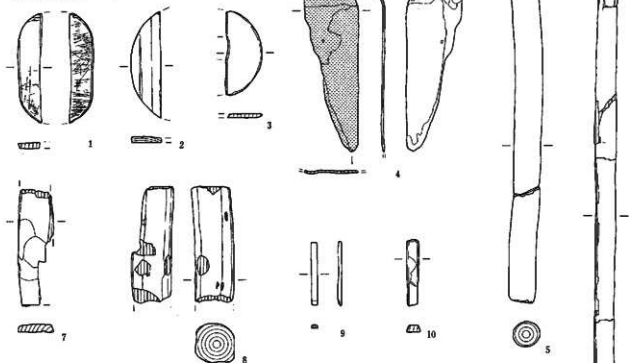
屋代遺跡群

SK4052

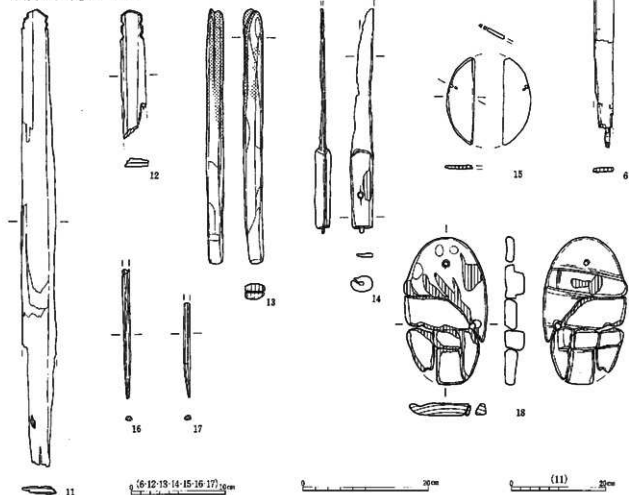


- SK4052
- | | | | | |
|----|-------|-----------|----------------|----|
| 17 | 1 | 流出孔 (溝) 跡 | 構成図No. 147 | 18 |
| | 2-5 | 楕円形鋸治滓 | 構成図No. 148-151 | |
| | 6 | 含鉄塊形鋸治滓 | 構成図No. 152 | |
| | 7-10 | 鉄塊形遺物 | 構成図No. 153-156 | |
| | 11-17 | 羽門 | 構成図No. 157-163 | |
| | 19 | 炉壁 (鋸治押) | 構成図No. 165 | |
| | 18 | 金珠石 (破片) | 構成図No. 164 | |
| | 6 | (図1/3) | 10mm | |

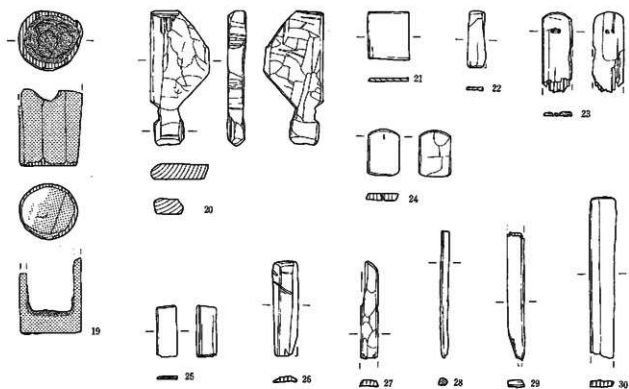
更埴糸里遺跡K地区 SK0025



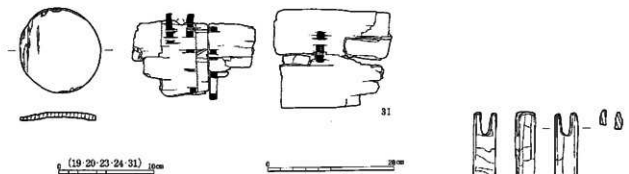
厩代遺跡群①区 SD23



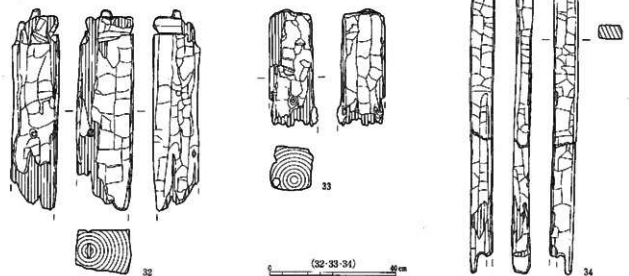
中世の木製品 1 (更埴糸里遺跡SK・厩代遺跡群SD)



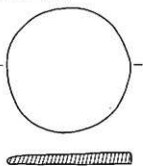
SK66



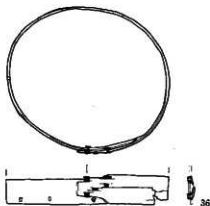
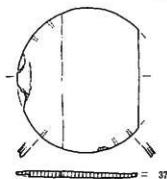
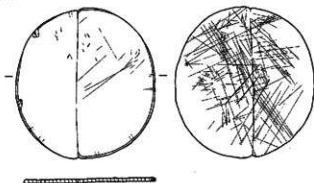
④ a区 SK4513



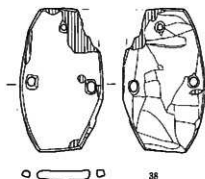
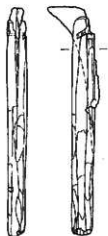
④ b 区 SK4002



SK4040



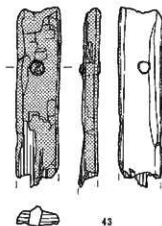

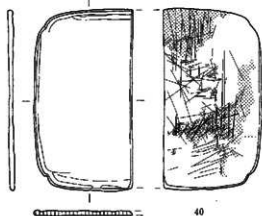
④ c 区 SK4201



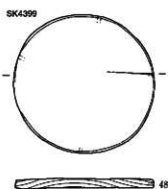
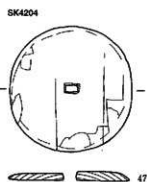
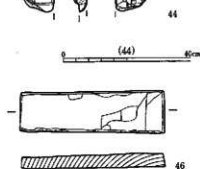
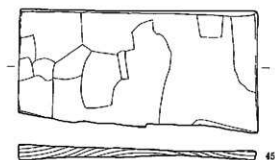
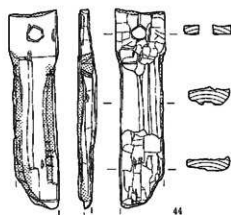
(38-39-41-42) 10cm

20cm


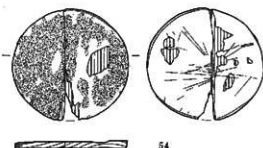
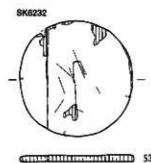
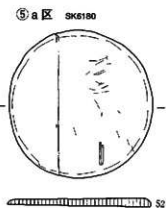
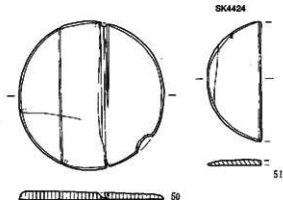
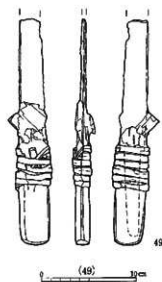
39

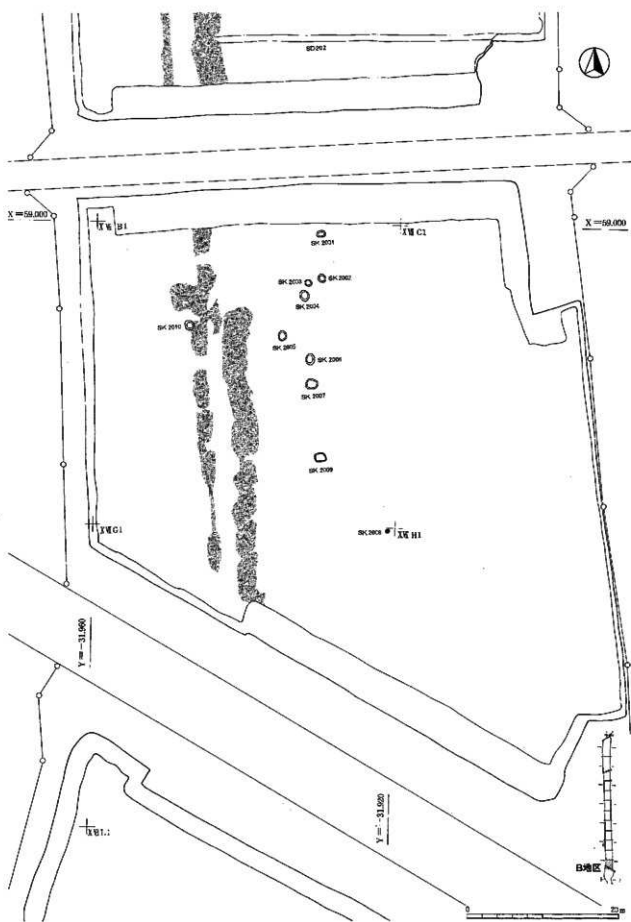


(43) 40cm

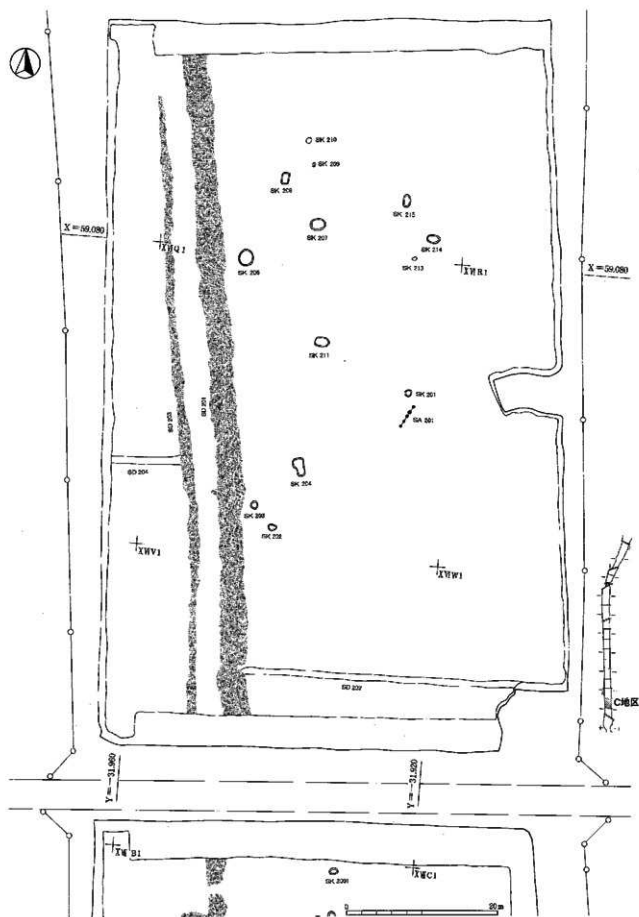


④ d 区 SK4230

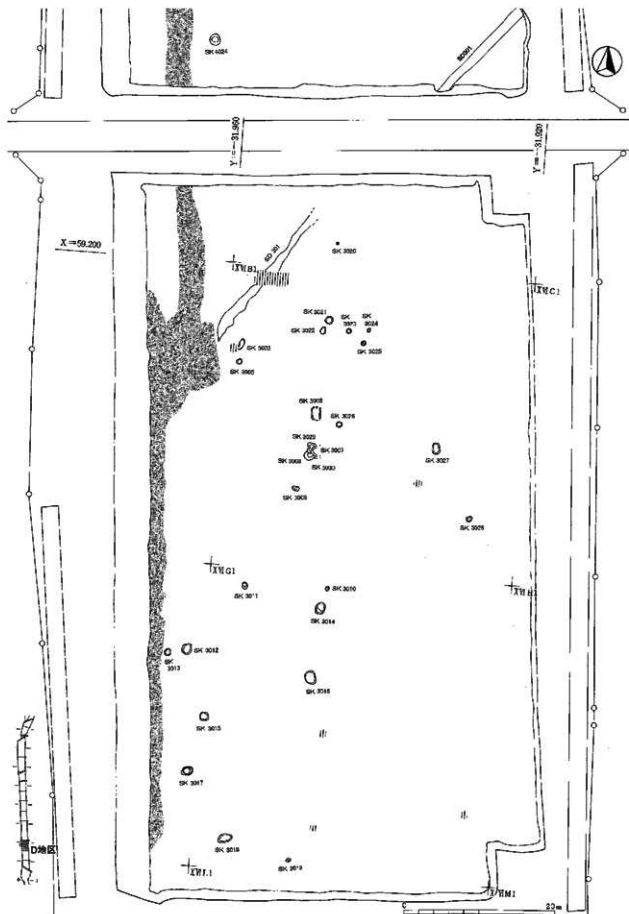




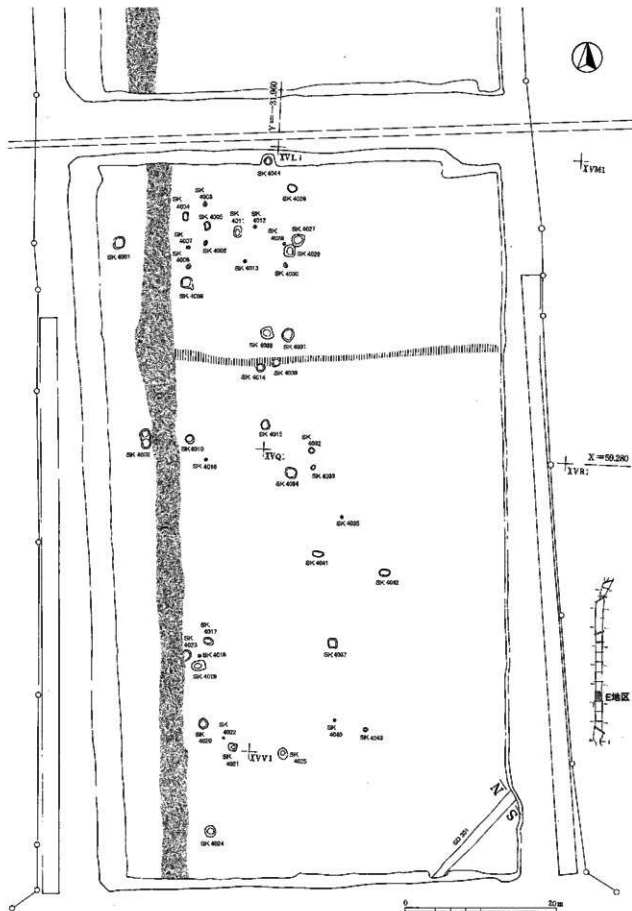
Ⅱ层上面检出遗物分布图(近世) 1 (岩浦采里遺跡B地区)



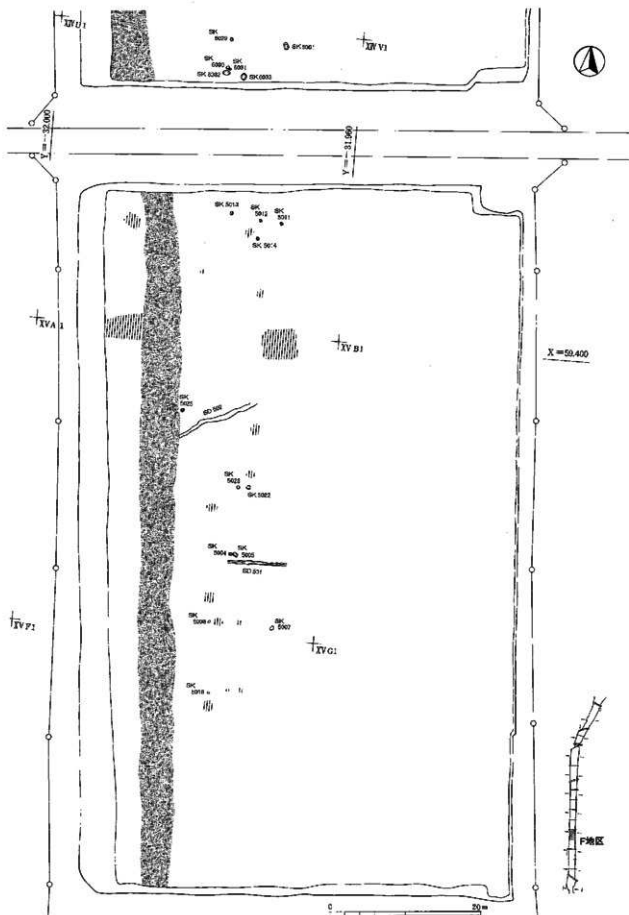
Ⅱ層上面検出遺構分布図(近世)2(更埴糸田遺跡C地区)



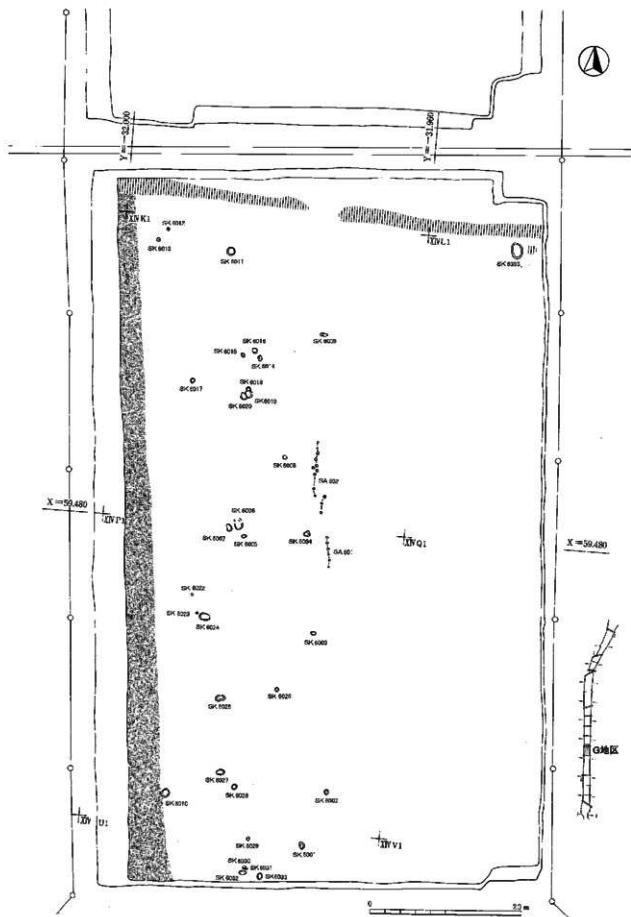
Ⅲ層上面検出遺構分布図（近世）3（更埴条遺跡跡D地区）



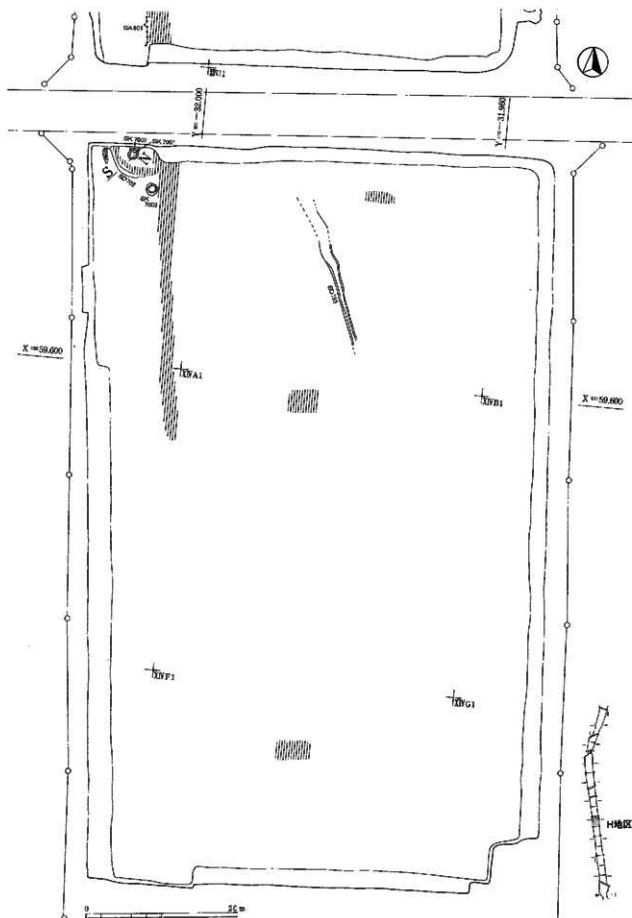
Ⅱ層上面検出遺構分布図(近世)4(更塚桑里遺跡E地区)



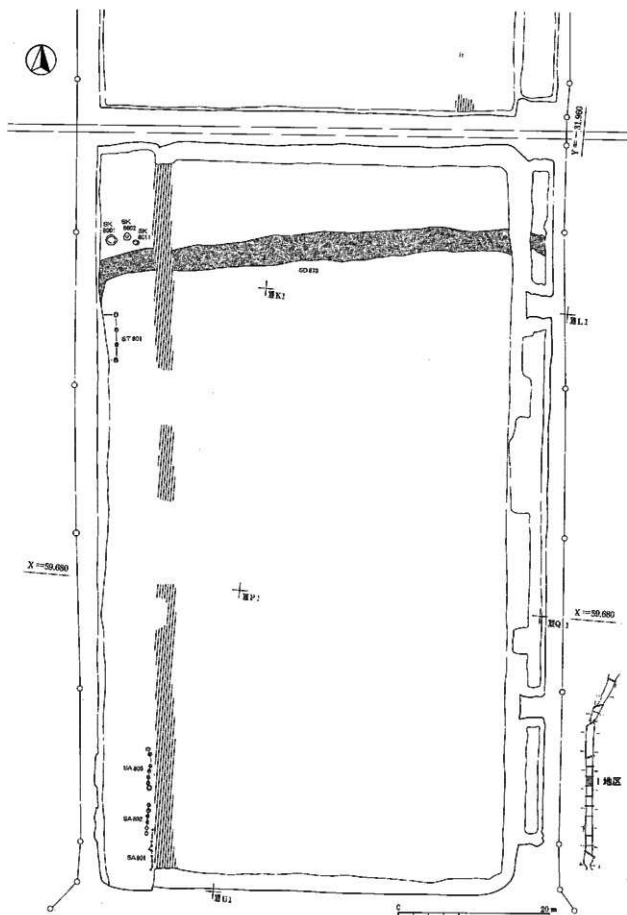
II層上面檢出遺物分布圖 (近世) 5 (茨城縣土浦市F地区)



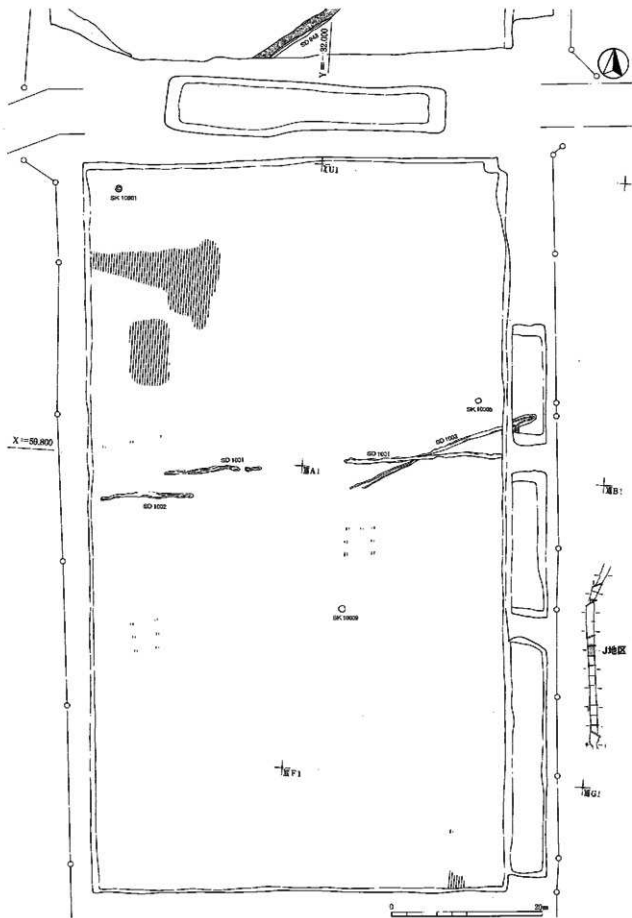
II層上面検出遺構分布図(近世)6(更埴糸里遺跡G地区)



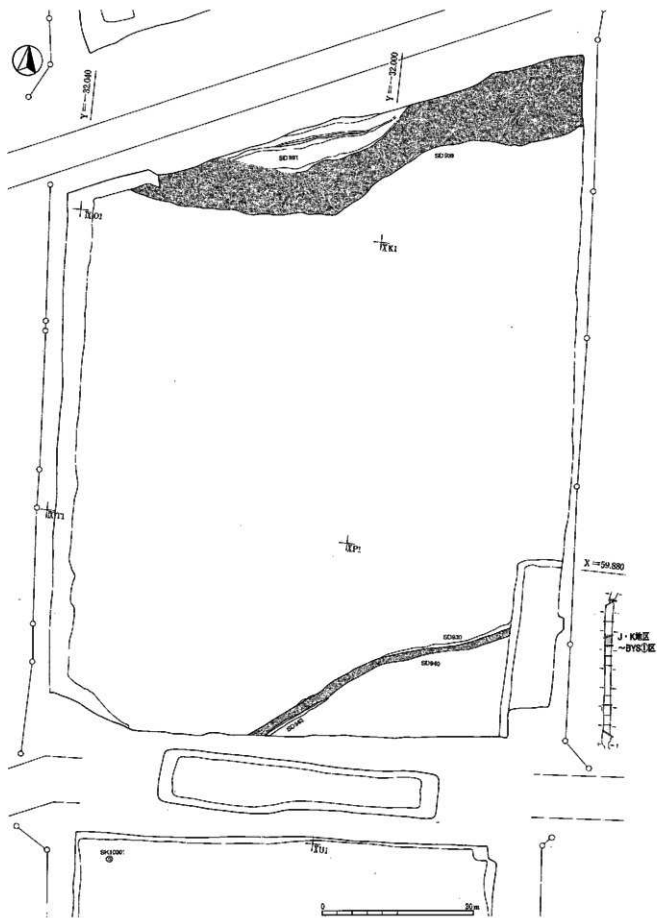
Ⅱ层上面検出遺構分布図(近世)7(更紗糸里通神井地区)



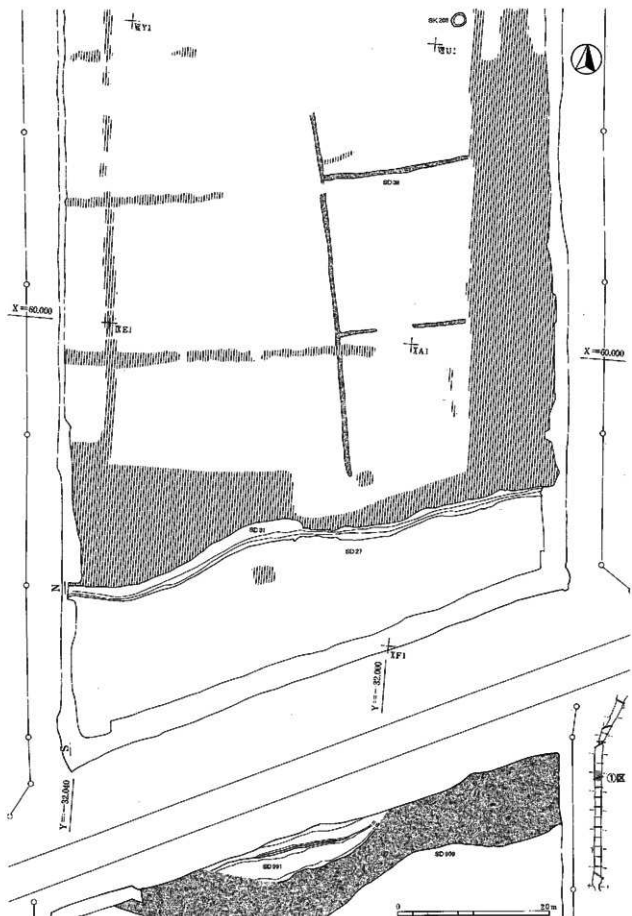
Ⅲ層上面検出遺構分布図(近世)8(宛地米甲酒跡I地区)



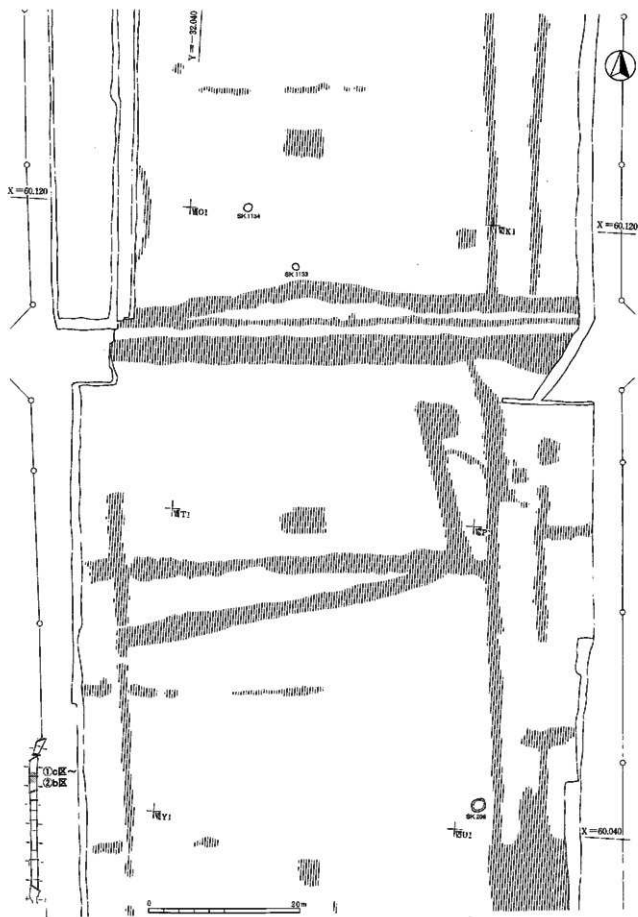
Ⅲ層上面検出遺構分布図(近世)9(史埤条里遺跡J地区)



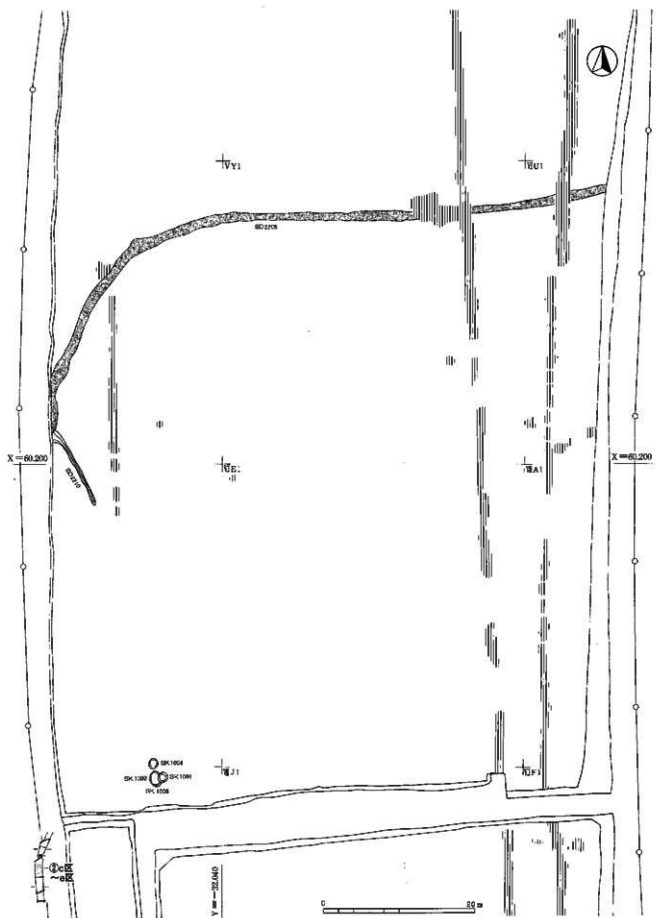
Ⅱ層上面検出遺構分布図(近世) 10 (更埴条里遺跡K地区)



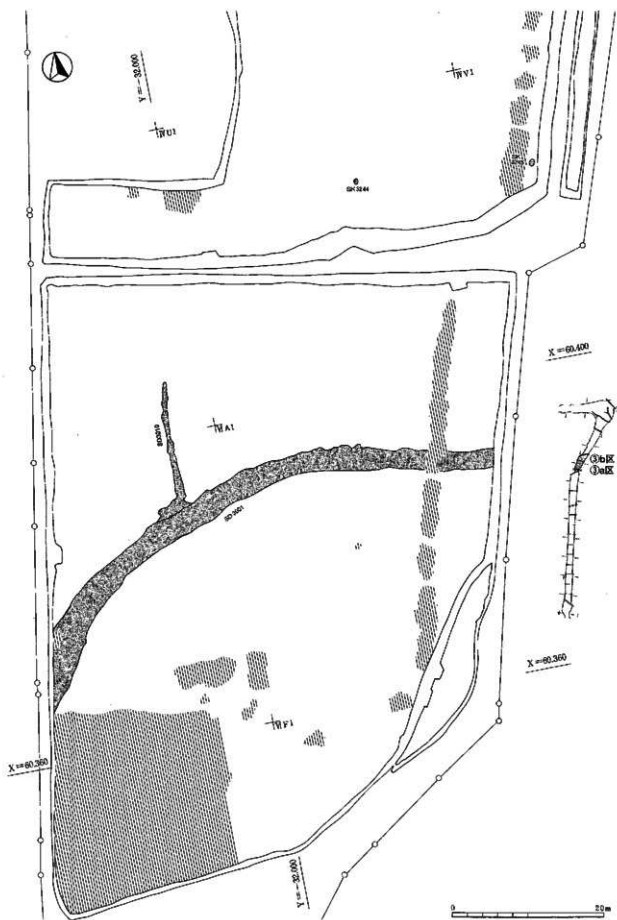
Ⅱ層上面検出遺構分布図（近世）11（屋代遺跡群①a~①e区）



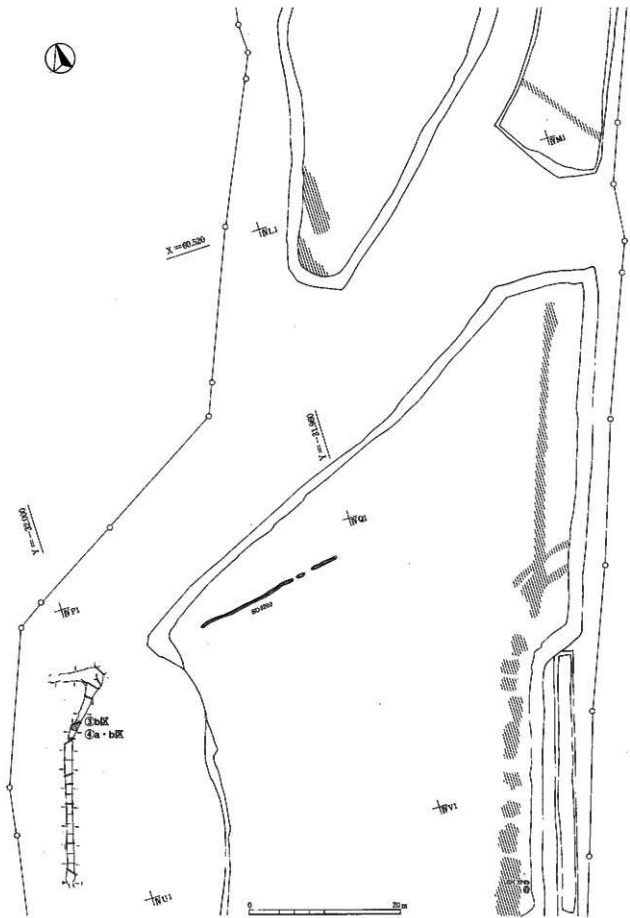
Ⅱ層上面検出遺構分布図(近世)12(近代灌漑跡①f-②b区)



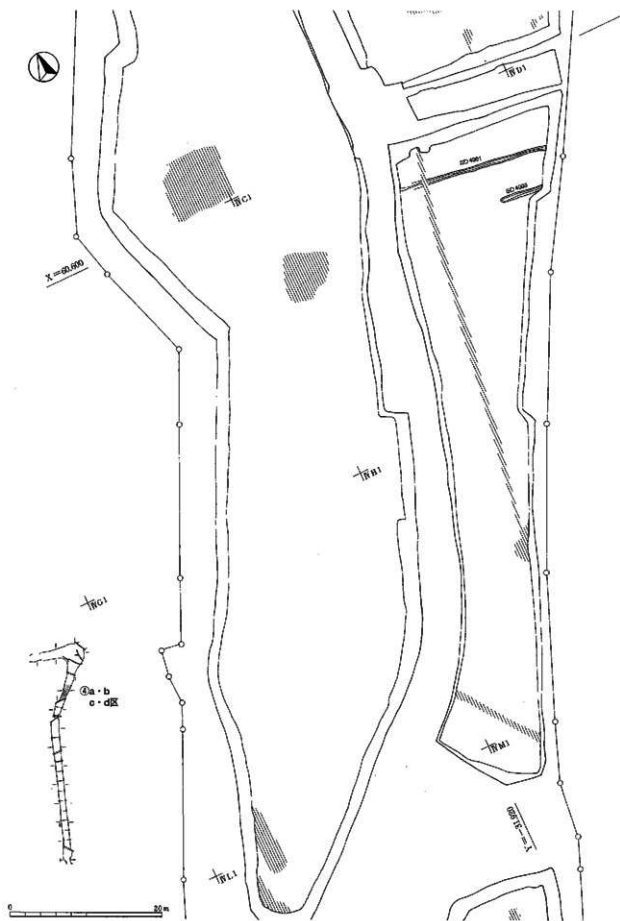
Ⅱ層上面検出遺構分布図（近世）13（近代遺跡群2c-②；Ⅱ）



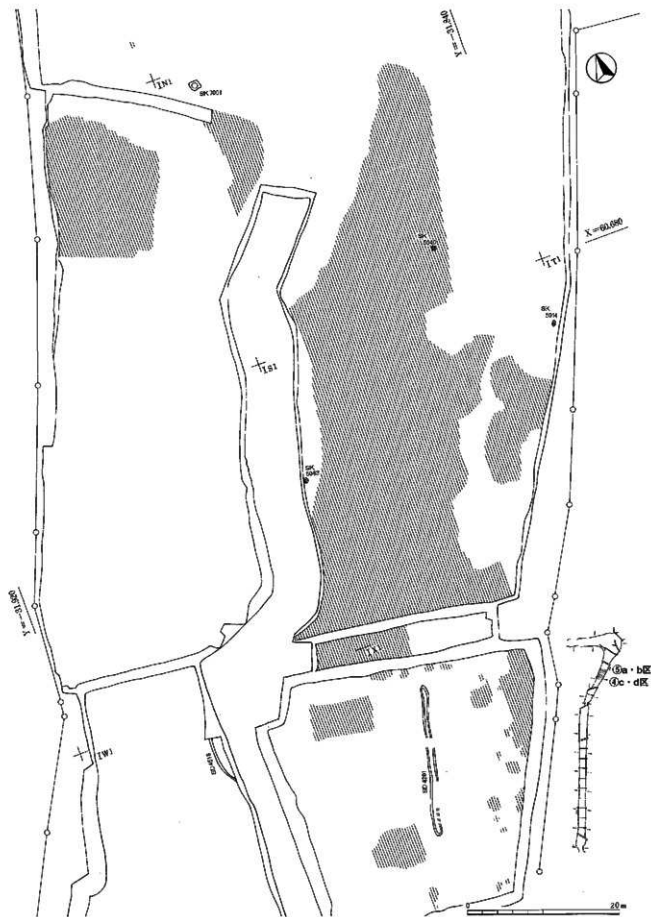
Ⅱ層上面検出遺構分布図（近世）14（屋代遺跡群③a-③b区）



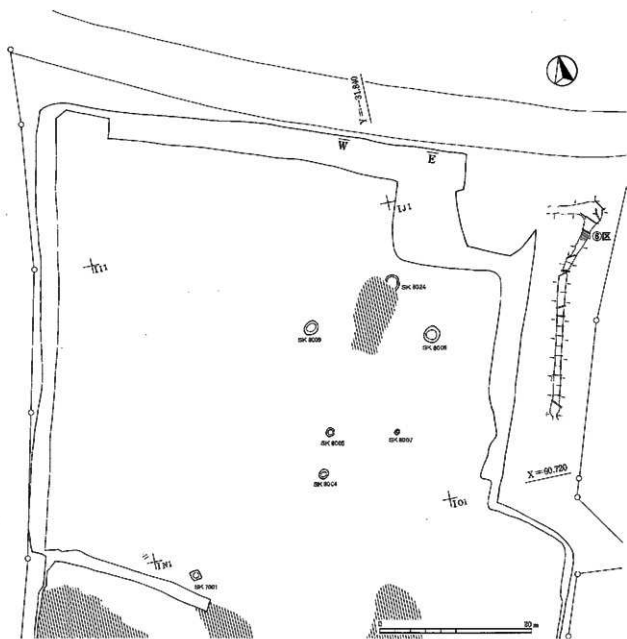
Ⅱ層上面検出遺構分布図 (近世) 15 (層代遺跡群③b-③bⅡ)



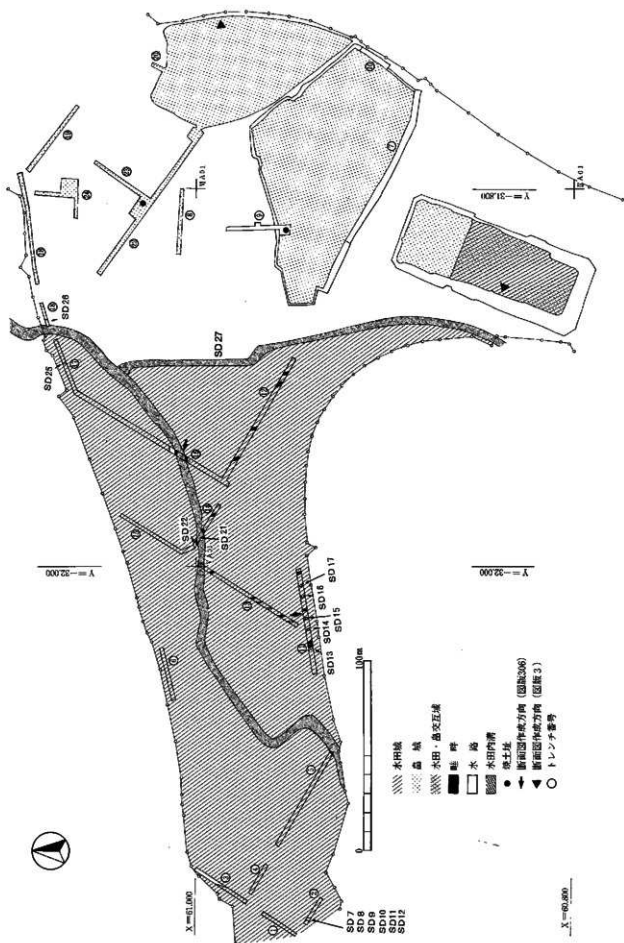
Ⅱ層上面検出遺構分布図（近世）16（旧代遺跡群②a-②c/cd）



夏層上面検出遺構分布図 (近世) 17 (層代遺跡群④c~⑤b区)



Ⅲ層上面検出遺構分布図（近世）18（層代遺跡群⑤a-⑤f）



窪河原遺跡トレンチ調査区内遺構分布図 (近世)

更埴桑里遺跡D地区

SD301

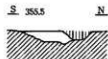


SD301

1. 黄 灰 (2.6T4/1) 砂質 粘性强くしまりよし
2. 1に比べ、粘性がやや強く、しまり悪い
3. 2に比べ、粘性が強く、しまり悪い

更埴桑里遺跡H地区

SD702

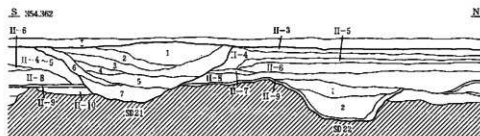


SD702

黄 灰 (2.5T7/2) シルト質 雑砂が混入する

窪河原遺跡H2区

第16トレンチ SD21 SD22



第16トレンチ

- I 耕作土
- II-3 砂層
- II-U16T-4 溶脱、集積土がブロック状で混入 (地味有)
- II-U16T-5 溶脱層
- II-U16T-6 溶脱層
- II-U16T-7 黄粘土ブロックが混入
- II-U16T-8 溶脱層
- II-U16T-9 溶脱土
- II-U16T-10 溶脱層

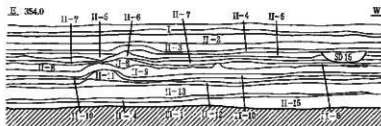
SD21

1. 地 シルト～(細砂)
2. 地 灰 シルト～細砂 礫など混入
3. 地 灰 シルト～(細砂) 2に比べ酸化鉄分が増す
4. 灰黄褐 細砂～シルト 下部に酸化鉄分が混入
5. 灰 細砂～粗砂
6. 灰黄褐 細砂～シルト 酸化鉄分多
7. 地 灰 細砂～シルト

SD22

1. 灰黄褐 細砂～シルト 酸化鉄分が混入
2. 地 灰 粗砂～細砂 1より明るい

第11トレンチ南壁 SD15



第11トレンチ南壁

- I 現地上
- II-U11T-2 溶脱層
- II-3 砂層
- II-4 溶脱層 (地味有)
- II-U11T-5 酸化鉄・マンガンを集積層
- II-U11T-6 溶脱層 (地味有)
- II-U11T-7 酸化鉄分集積層
- II-U11T-8 マンガン集積層
- II-U11T-9 溶脱層 (地味有)
- II-U11T-10 酸化鉄分集積層
- II-U11T-11 溶脱層 (地味有)
- II-U11T-12 酸化鉄分集積層
- II-U11T-13 地 灰 シルト～(細砂)
- II-U11T-14 地 場 シルト～細砂
- II-U11T-15 灰黄褐 シルト
- II-U11T-16 灰黄褐 シルト
- III (II?) 4 砂層

SD15

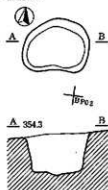
酸化鉄・マンガンを集積



遺構分布図対断面図 (近世)

更埴条里遺跡B地区

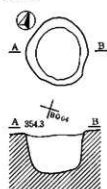
SK2001



SK2001

II層土にIII-2層、IV-1層
ブロックが混入

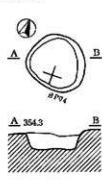
SK2002



SK2002

II層土にIII-2層、IV-1層
ブロックが混入

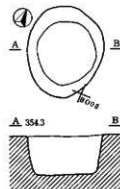
SK2003



SK2003

II層土

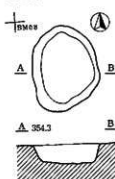
SK2004



SK2004

II層土にII-2層、IV-1層
ブロックが混入

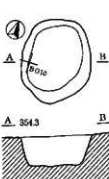
SK2005



SK2005

II層土にIII-2層、IV-1層
ブロックが混入

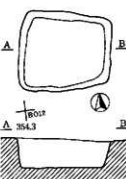
SK2006



SK2006

II層土にIII-2層、IV-1層
ブロックが混入

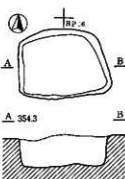
SK2007



SK2007

II層土にIII-2層、IV-1層
ブロックが混入

SK2009

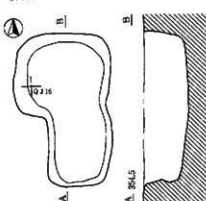


SK2009

II層土にII-2層、IV-1層
ブロックが混入

更埴条里遺跡C地区

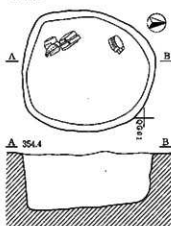
SK204



SK204

II層土 粘性強く、グライ化している

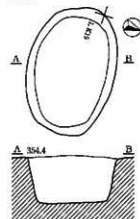
SK206



SK206

II層土 粘性強く、グライ化している

SK207

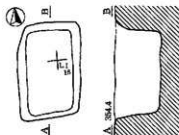


SK207

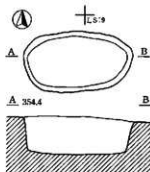
II層土 粘性強く、グライ化している

0 2m

SK206



SK214

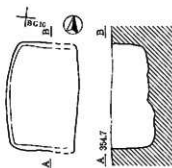


SK206
II層土 粘性強く、グライ化している

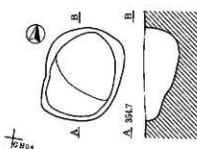
SK214
明褐色粘土、にぶい細砂、褐色シルトがブロック状で混入

更埴条里遺跡D地区

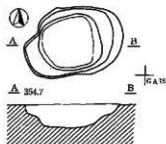
SK3006



SK3014



SK3017



SK3006

褐 灰 (10YR4/1) 砂質 明黄褐色、暗褐色質土
ブロックが混入。粘性強く、しまり強い

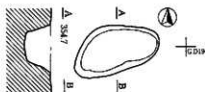
SK3014

褐 灰 (10YR6/1) 黒褐色、にぶい黄褐色質土が
ブロック混入。酸化鉄分が斑状に混入

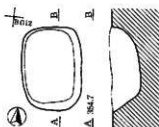
SK3017

褐 灰 (10YR4/1) 黒褐色、にぶい黄褐色質土が
ブロック混入。酸化鉄分が斑状に混入

SK3018



SK3027



SK3018

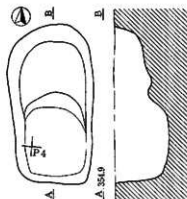
褐 灰 (10YR4/1) 黒褐色、にぶい黄褐色質土が
ブロック混入。酸化鉄分が斑状に混入

SK3027

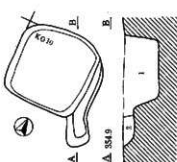
褐 灰 (10YR6/1) やや粘性 灰黄褐色質土が
ブロック状、縞状に混入。黒褐色質
土ブロックが混入。酸化鉄分が斑状

更埴条里遺跡E地区

SK4002



SK4009




SK4002

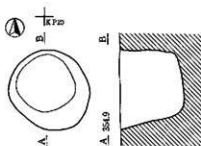
褐 灰 (10YR5/1) II層主体 III-2層、IV-1層土
褐色粘質土、暗褐色質土がブロック状
で混入。しまり強い

SK4009

1. 褐 灰 (10YR5/1) II層主体 III-2層、IV-1層
ブロックが混入
2. III-2層、IV-1層、褐色細砂の混入



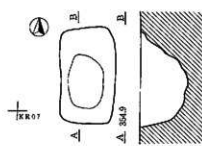
SK4010



SK4010

灰黄砂 (10YR4/2) 雑砂 黒褐色土、にぶい黄褐色土、褐色粘質土がブロック状で混入

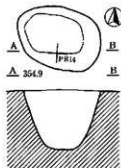
SK4011



SK4011

褐色 (10YR5/1) II層土体 III-2層、IV-1層ブロックが混入、暗褐色粘質土が少量混入

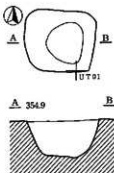
SK4017



SK4017

灰黄砂 (10YR4/2) 雑砂 (II層頭部以上) 黒褐色土、暗褐色粘質土、にぶい黄褐色砂がブロック状で混入

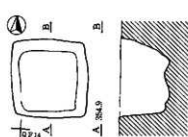
SK4021



SK4021

褐色 (10YR5/1) II層土体 II-2層、IV 1層ブロックが混入、にぶい黄褐色砂が混入

SK4037

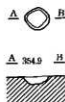


SK4037

灰黄砂 (10YR4/2) シルト 黒褐色粘質土、にぶい黄褐色粘質土、にぶい黄褐色粘質土がブロック状で混入 上面に酸化鉄分を多く含む

更埴桑里遺跡F地区

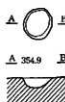
SK5011



SK5012



SK5013



SK5011

II層土

SK5012

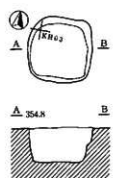
I層土主体 オリーブ褐色粘質土を含む

SK5013

II層土

更埴桑里遺跡G地区

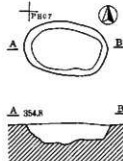
SK6011



SK6011

II層、III-2層、IV-1層がブロック状で混合

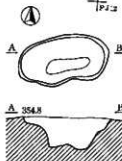
SK6024



SK6024

II層、III-2層、IV-1層がブロック状で混合

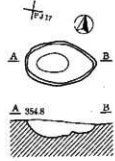
SK6025



SK6025

II層、III-2層、IV-1層がブロック状で混合

SK6027



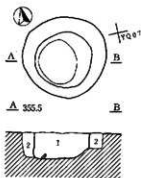
SK6027

II層、III-2層、IV-1層がブロック状で混合

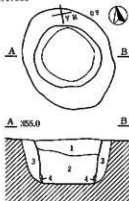


更埴条里遺跡H地区

SK 7001



SK 7003



SK 7001

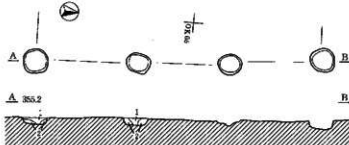
1. 灰オリブ (5Y6/2) シルト質 II層、III-2層、IV-1層ブロックが混入、矢張りを含む
2. 1と同質だがブロックが目立つ、腐食した板状の材を含む

SK 7003

1. 灰オリブ (5Y6/2) シルト II層、III-2層、IV-1層ブロックが混入。
2. 灰 シルト質 ブロックをほとんど含まない
3. 1と同質だがブロックが目立つ、腐食した材の質が混入
4. 腐食した板状材

更埴条里遺跡I地区

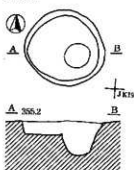
ST 801



ST 801

1. 土に多い黄砂 (10YR6/3) 細砂 VI層ブロックが少量混入
2. 2に比べ、ブロック混入量が多い

SK 8001

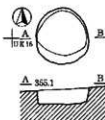


SK 8001

II層土

更埴条里遺跡J地区

SK 10005

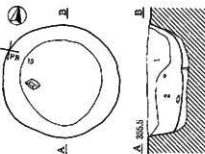


SK 10005

- II層、III-2層がブロック状で混合炭化物、粘土ブロックを含む

厩代遺跡群①区

SK 206

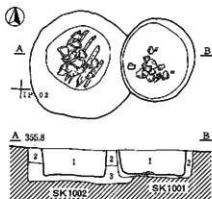


SK 206

1. 砂 粘性をやり、酸化鉄分が豊富、黄砂土が混入、炭化物が少量混入
2. 砂 粘性強い、酸化鉄分が豊富、灰質粘土ブロックが混入、底部に酸化鉄分集積層あり
3. IV-1層、VI層がブロック状で混合炭化物を少量含む

厩代遺跡群②区

SK 1001 SK 1002




SK 1001

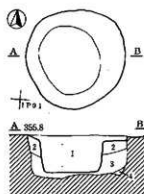
1. 灰 白 (10YR7/1) 砂
2. 粘 灰 (10YR6/1) 砂 酸化鉄分が注目

SK 1002

1. 灰 白 (10YR7/1) 砂
2. 粘 灰 (10YR6/1) 砂 赤褐色ブロックが混入
3. 2に比べ、ブロック混入量が多い



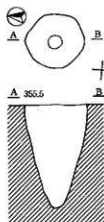
SK1004



SK1004

1. 灰白 (10YR7/1) 砂
2. 焼灰 (10YR6/1) 砂 赤褐色ブロックを若干含む
3. 2に比べ、ブロック混入量が多い
4. 灰白 (10YR7/1) 埋砂

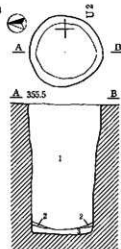
SK1133



SK1133

- 灰黄粘土、にぶい黄褐色、黒褐色がブロック状で混入

SK1134

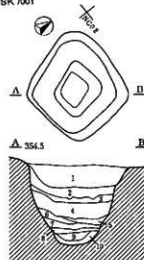


SK1134

1. にぶい黄褐色 (10YR4/3) 砂質 しまりよし、灰黄粘土、黒褐色ブロックが混入、炭化物を少量含む
2. 暗褐色 (10YR3/4) 砂質 しまりよし
3. にぶい黄褐色 (10YR5/4) 粘性ややあり、しまりよし

屋代遺跡群⑥区

SK7001



SK7001

1. 黒褐色 (10YR2/3) シルト やや粘性あり、II-2層ブロックが混入 酸化鉄分を含む
2. 黒褐色 (10YR3/2) シルト、粘性、しまり強い、III-2層ブロック、酸化鉄分ブロックが混入
3. 褐色 (10YR4/4) 砂 2との境界に酸化鉄分薄層、2のシルトブロックが混入
4. 黒褐色 (10YR3/2) 粘性シルト 褐色砂が多数混入
5. にぶい赤褐色 (5YR4/4) 酸化鉄分が沈着した砂と灰黄褐色 (10YR4/2) シルトの互層構造
6. 褐色 (10YR4/5) 砂 互層シルトブロックがわずかに混入
7. 灰黄褐色 (10YR4/2) 粘性シルト 褐色砂が凝状に混入、炭化物ブロック、酸化鉄分が混入
8. 6よりはば可質、しまりよし
9. 灰黄褐色 (10YR4/2) 粘性土 酸化鉄分、炭化物が混入

SK8004

1. 焼灰 (10YR4/1) 灰色シルト 細砂、粗砂、酸化鉄分が混入
2. 暗褐色 (10YR3/3) III-2層砂 灰色ブロック、酸化鉄文が混入
3. にぶい黄褐色 (10YR4/3) III-2層砂主体 灰色ブロックが少量混入

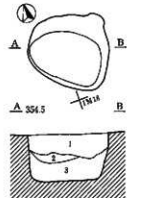
SK8005

1. 黒褐色、酸化鉄分が沈着したII-3層砂、灰色ブロックが混入
2. 1に比べIII-2層砂の比率が高い
3. 暗褐色 (10YR3/3) III-2層砂主体 灰色ブロックが少量混入
4. 3に比べ灰色ブロックの混入量が多い

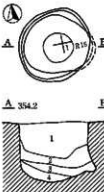
SK8008

- 黒褐色 (10YR3/2) やや灰色がかかる、下層に黒褐色ブロックを多く含む III-2層砂、灰色土が混入

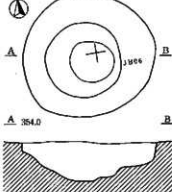
SK8004



SK8005

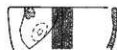


SK8008



更埴糸里遺跡

SD501 (1~3)



1 瀬戸文唐



2 肥前



3 瀬戸文唐

SD502 (1~3)



1 肥前



2 瀬戸文唐



3 肥前

SD733 (1)



1 肥前

SD873 (1~10)



1 肥前



4 瀬戸文唐



5 白磁



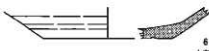
7 内外面に有磁粒 肥前



2 瀬戸文唐



3 瀬戸文唐



6 内瀬戸



8 肥前

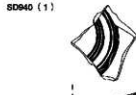


9 瀬戸文唐



10 肥前

SD940 (1)



1 漆地不明

SD991 (1~3)



1 秋気焼



2 肥前



3 青磁

厩代遺跡群

SD27 (1~8)



3 肥前



6 肥前



1 肥前



2 瀬戸文唐



4 土瀬戸



8 青磁



5

SD91 (1~3)



1 瀬戸文唐



2 瀬戸文唐



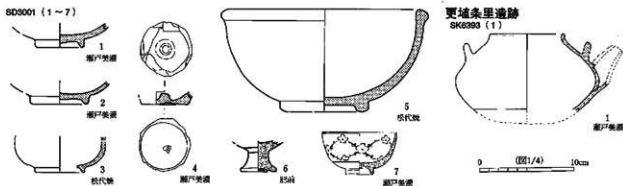
3 瀬戸文唐

SD2206 (1)

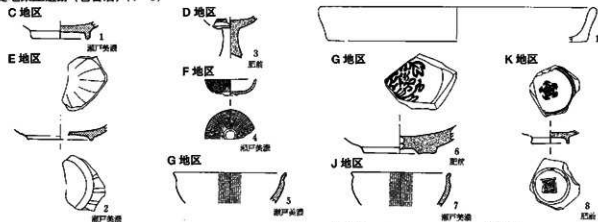


1 肥前

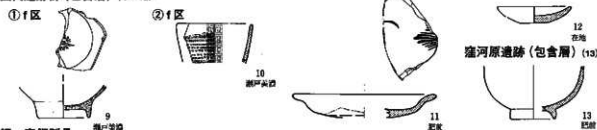
(図1/4) 10cm



更埴糸里遺跡 (包含層)



厩代遺跡群 (包含層) (9~12)




銅・青銅製品
厩代遺跡群 (1~2)



更埴糸里遺跡 (包含層)



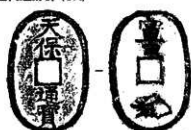
厩代遺跡群 (包含層)



錢 更埴糸里遺跡 (SD)



厩代遺跡群 (SK)



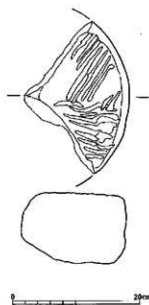
銅・青銅製品	厩代遺跡群	SD4201	1	⑤ a X 2
錢	更埴糸里遺跡	SD591	3	
	厩代遺跡群	SK206	4	B 地区 1 層 5
	更埴糸里遺跡	包含層	F 地区 2 層上 6	H 地区 7
	厩代遺跡群	包含層	⑤ b K 8	地区不明 9

0 錢 (図2/3) 5cm

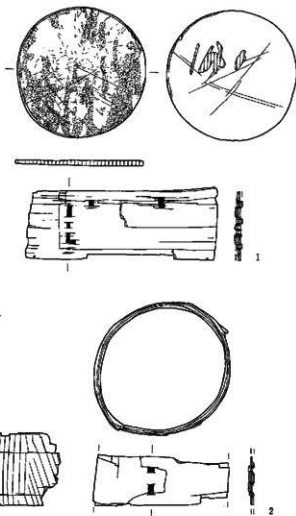
近世の焼物 2 (厩代遺跡群 SD 更埴糸里遺跡 SK 更埴糸里遺跡・厩代遺跡群・窪河原遺跡 包含層)

近世の銅・青銅製品、錢 (更埴糸里遺跡・厩代遺跡群 SD 厩代遺跡群 SK 更埴糸里遺跡・厩代遺跡群 包含層)

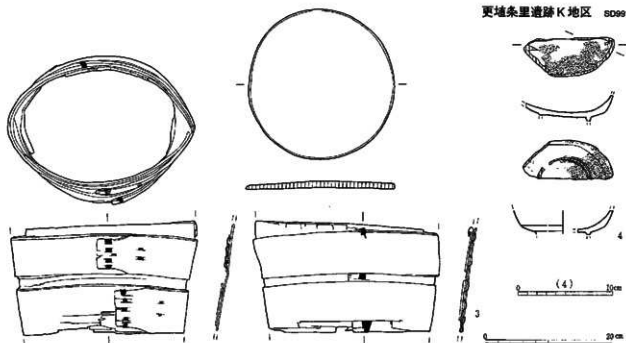
歴代遺跡群③区 SD3001



更埴条里遺跡C地区 SK206



更埴条里遺跡K地区 SD991



遺跡全景

(昭和22年撮影)



更埴条里遺跡

H地区集落

I地区集落

I地区全景






左: SB701
右: SB806



左: SB806堀方
右: SB809堀方



左: SB831
右: SB841カマド




左: SB844カマド
右: SB848カマド



左: SB848 P1遺物
右: SB859カマド

左: SB865

右: SB865 堀方



左: SB872

右: SB872 カマフ



左: SK8151

右: SK8304 遺物



左: SD801・802

中: SD703・706・708

右: SK8406






更埭条里遗址

J地区集落

左: J地区全景

右上: SB1001·SD102

右下: SB1002·SD103



左: SB1004

右: SX1001



左上: SD1008断面

左下: SK10021

右: SD1011



更埴条里遺跡

K地区集落

K地区全景



左: SB9015a

炭化種子

右: SB9021カマド




左: SB9030

右: SB9041



左: SB9045

右: SB9049





左: SB9051

右: SB9051

カマド遺物



左: SB9051カマド

右上: K地区水路群

右下: SD965



左: SK9248

右: SK9256




左: SK9270遺物

右: SK9282獣骨

屋代遺跡群


①区集落

①区全景



左: SB1

右: SB2



左: SB4

右: SB5



左: SB6カマド

右: SB13

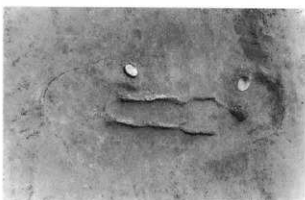




左: SB21カマド
右: SB22



左: SB30カマド
右: SB34



左: SD19
右: SK46



左: SK138
右: SK325




左: SK359
右: SK360

屋代遺跡群

②区集落

②区全景



左: SB101遺物
右: SB101カマド



左: SB102
右: SB103・104





左: SB105
右: SB106





左:SB106カマド
右:SB108壁溝



左上:SB109
左下:SD2235断面
右:SD2204



屋代遺跡群
③b区集落
③区全景

左: SB3021カメラ
右: SB3024



左: SB3026
右: SB3027



左: SB3028
右: SD3215・3217



屋代遺跡群
④～⑤区集落
④区全景


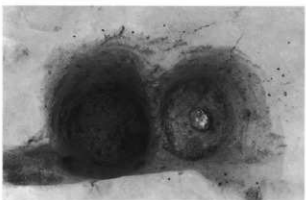




左: SB4004
右: SB4502



左: SB4502カマF
右: SB4503床下



左: SB4503
P15・16
右: SK4624



左: SD4504
右上: SK4625
右下: SK5013



更埴糸里遺跡

- 1 SB804-8
- 2 SB805-7
- 3 SB805-6
- 4 SB806-集合
(古代10期標準資料)
- 5 SB821-1
(灯明具)
- 6 SB843-1
- 7 SB846-5
- 8 SB826-集合
(古代9期標準資料)



更埴条里遺跡

- 1 SB848-集合
(古代8期後半標準資料)
- 2 SB848-1
(灯明具)
- 3 SB848-24
(灯明具)
- 4 SB848-11
(灯明具)
- 5 SB848-30
- 6 SB848-33



1



2



3



4



4




5



6

更埴糸里遺跡

- 1 SB1002-10
- 2 SB1004-10
- 3 SB1004-12
- 4 SB1005-7
- 5 SB9015b-5
- 6 SB9015b-6
- 7 SB9015b-7
- 8 SB9015b-10
- 9 SB9015b-11
- 10 SB9015b-9
- 11 SB9015b-12
- 12 SB9015b-4
- 13 SB9015b-13
- 14 SB9030-4
- 15 SB9046-9
- 16 SB9049-5
- 17 SB9049-4
- 18 SB9049-10



更埴条里遺跡

1 SB9053-集合
(古代11期標準資料)

屋代遺跡群

2 SB1-17
3 SB1-11
4 SB1-20
5 SB1-2
6 SB1-21
7 SB1-15
8 SB4-10
9 SB4-9
10 SB5-1
11 SB6-8
12 SB13-8
13 SB15-集合
(古代12期標準資料)
14 SB18-3
15 SB18-4



2



4



3



5



6



8



9



10



11



12



14



15



13

古代 2 の土器 5

屋代遺跡群

- 1 SB40-集合
(古代15期標準資料)
- 2 SB101-集合
(古代14期標準資料)
- 3 SB105-6
- 4 SB105-1
- 5 SB107-7
(灯明具)
- 6 SB108-3
(灯明具)
- 7 SB3021-1
- 8 SB3022-5
- 9 SB3022-6
- 10 SB3027-4



1



2



5

4

6

7



8

9

10

屋代遺跡群

- 1 SB3027-1
- 2 SB3027-3
- 3 SB3028-9
- 4 SB4004-集合
(古代13期標準資料)
- 5 SB4201-7
- 6 SB4201-5
- 7 SK46-4
(灯明具)
- 8 SK136-2
(灯明具)
- 9 SK5013-集合
(古代13期標準資料)
- 10 ㊦b区 S18-9
(刻画)



古代2の土製品

- 土鏝 1~5
- 更埴条里遺跡
- 1 SB811-5
- 2 SB822-10
- 3 SB822-6
- 4 SB822-9

屋代遺跡群

- 5 SD6001-14

その他

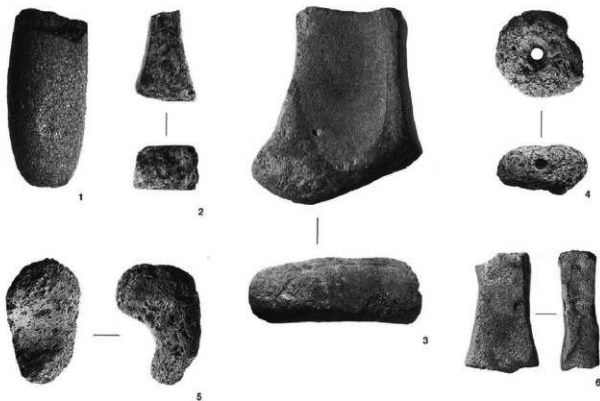
- 更埴条里遺跡
- 6 SD806-15



石器・石製品

更埴条里遺跡

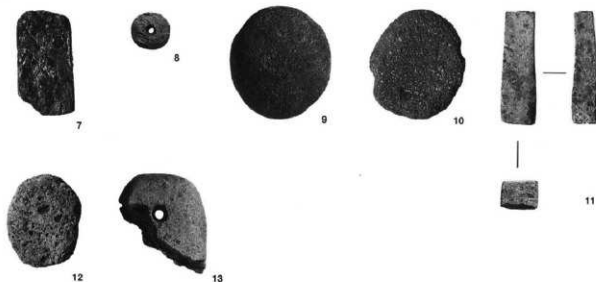
1. SB839
2. SB856
3. SB865
4. SB9015
6. SB9051



屋代遺跡群

7. SB1
8. SB5
9. SB13
10. SB21
11. ②区包含層
13. ⑤区包含層

(以上1/3)



木製品

更埴条里遺跡

1. SK9282 (1/6)

