



68



70



71



81



85



86



82



87



88



89




92



93



94





遺跡遠景 (94年調査区
・北西より)




左：基本層序と断層
(断層 2)



右：Gグリッド周辺
遺物分布状況
(南より)



左：Mグリッド周辺
遺物分布状況
(北より)



右：楯先形尖頭器出
土状況 (上ノ原
石器文化報告番
号 6・東より)

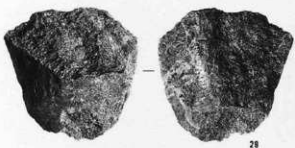





27



28



29



30



31



32



33



34



36



35



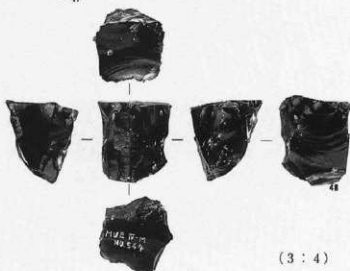



35





37




38









23



25



26



27



28




29



30



32



34



35



36

(3 : 4)



1



2



3



4



5



6



7



8

長野県埋蔵文化財センター発掘調査報告書 48

上信越自動車道埋蔵文化財発掘調査報告書 15

—信濃町内 その1—

墓ノ山遺跡・野原遺跡・大久保川遺跡・上ノ原遺跡

縄文時代

調査書

発行 平成 13 年 3 月 23 日
発行所 日本道路公社
長野県教育委員会
創長野県文化振興事業団
長野県埋蔵文化財センター
TEL 026-274-3091 FAX 274-3092
印刷 信和書院印刷株式会社
TEL 026-243-2145 FAX 243-2494

