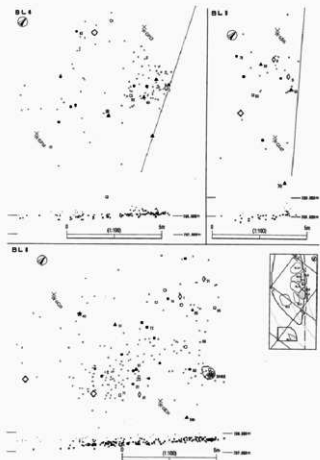





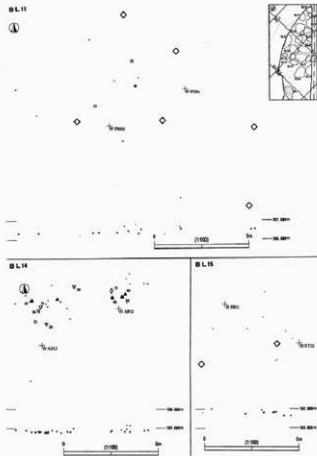
大久保南1百石文化 ⅡL3・5遺物分布図



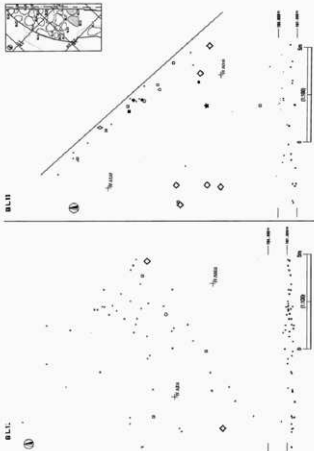
大久保南1石器文化 Ⅳ4・5・6遺跡分布図




大久保南Ⅰ石器文化 図L7・30遺物分布図




大久保南 | 石器文化 BL11・14・15遺物分布図




大久保南 | 石器文化 BL.12・13遺物分布図




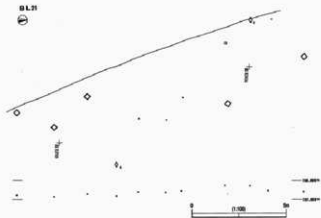
大久保南 | 石器文化 B.L.16・17・18遺物分布図



BL20



大久保南 | 石器文化 BL19・20遺物分布図




大久保南Ⅰ石器文化 BL21・22遺物分布図


B.L.24



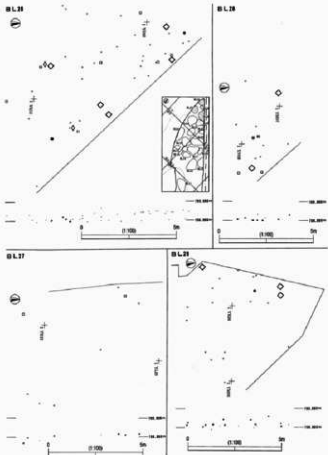
B.L.25



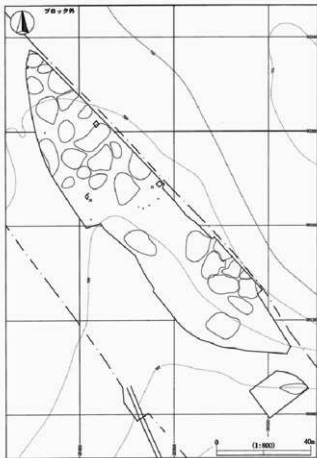
B.L.26



大久保南 | 石器文化 B.L.23・24・25遺物分布図



大久保南Ⅰ石器文化 BL26・27・28・29遺物分布図

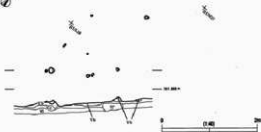


大久保南1石器文化 ブロック外遺物分布図



大久保南1石器文化 S103遺物分布図


SH03



SH04



大久保南1石器文化 SH04・03遺物分布図




大久保南1石器文化 SH06遺物分布図

S1107

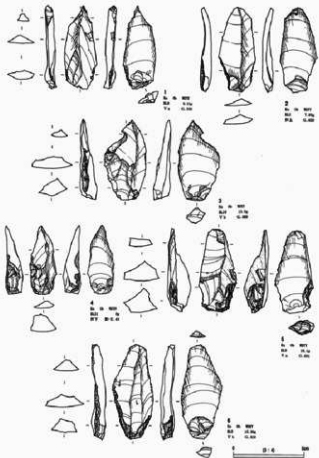


Y. 100

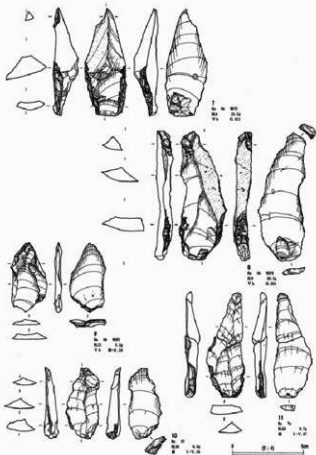
Y. 100



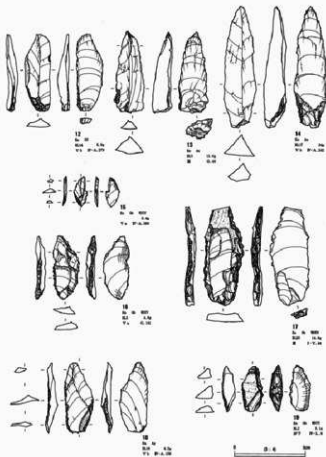
大久保南1石器文化 S1107遺物分布図



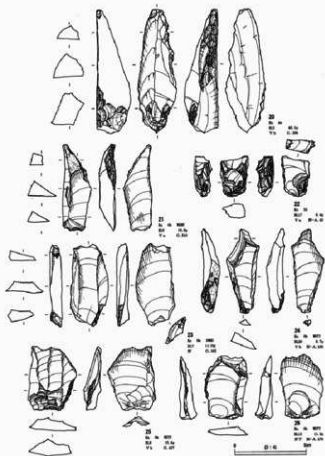
大久保遺跡 石器文化 石器実測図1 (ナイフ形石器1)



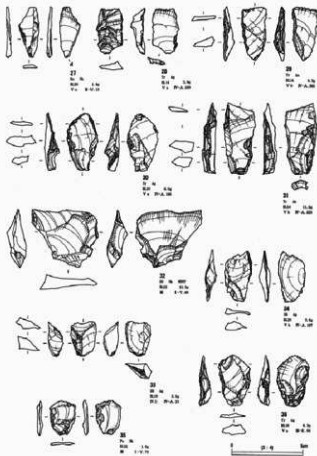
大久保南1石器文化 石器実測図2 (ナイフ形石器2)



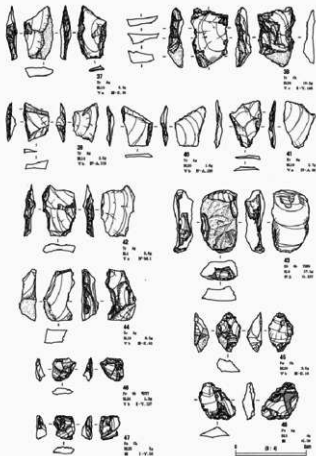
大久保南1石器文化 石器実測図3 (ナイフ形石器3)



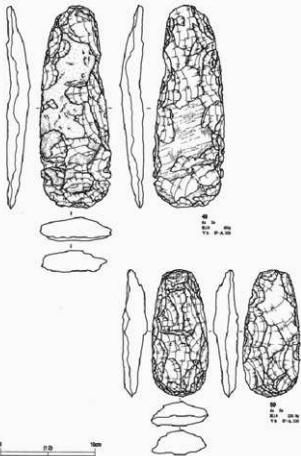
大久保南1石器文化 石器実例図4 (ナイフ形石器4)



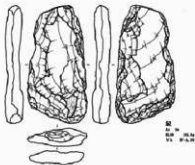
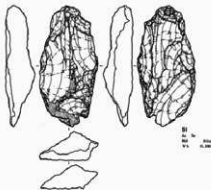
大久保南Ⅰ石器文化 石器実測図5 (ナヱ形石器5・合形石器1・副面縁状石器・具縁状石器1・楔形石器1)



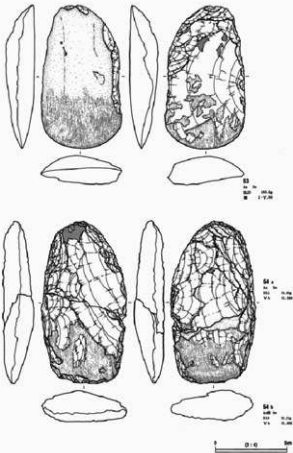
大久保南1石器文化 石器実測図6 (台形石器2・楔形石器2・鏃器・削器)



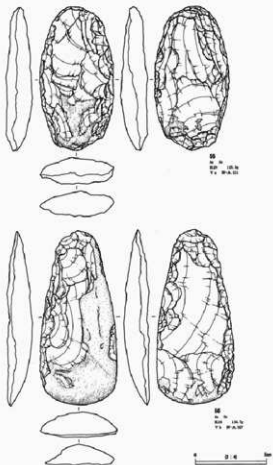
大久保南遺跡 石器文化 石器実測図7 (卵形石器1)



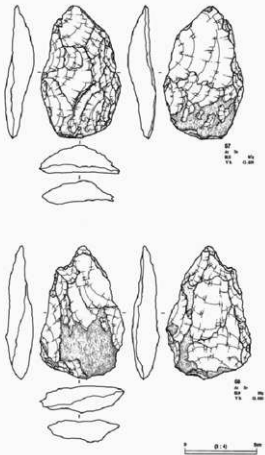
大久保遺跡 石器文化 石器実測図8 (埴形石器2)



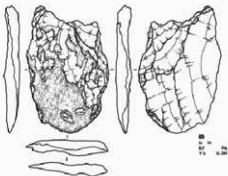
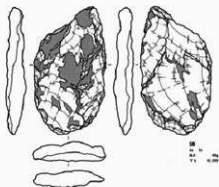
大久保南Ⅰ石器文化 石器実測図9 (外形石器3)



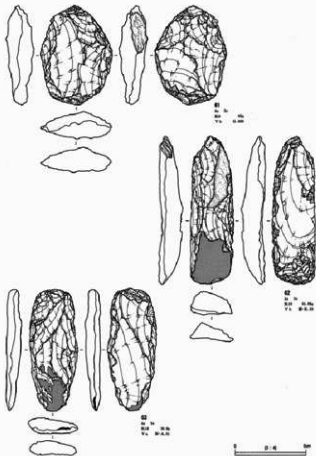
大久保南1石器文化 石器尖頭図10 (斧形石器4)



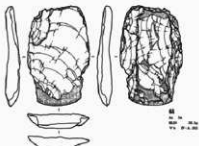
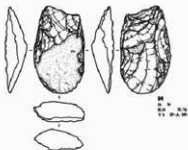
大久保山Ⅰ石器文化 石器実例図11（片形石器5）



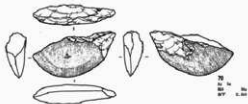
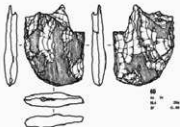
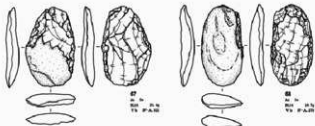
大久保山1号遺跡文化 石器実測図12 (模型石器6)



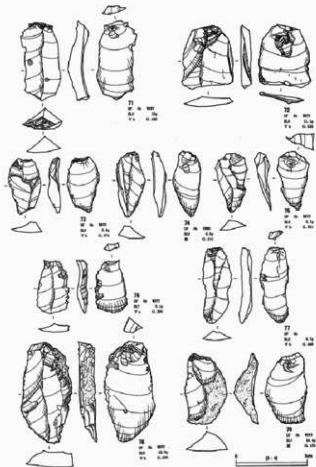
大久保山Ⅰ石器文化 石器実例図説(斧形石器7)



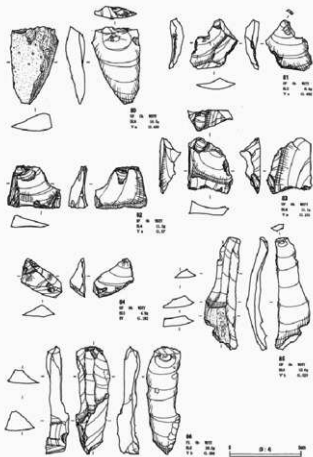
大久保南1石器文化 石器実測図14(并影石器8)



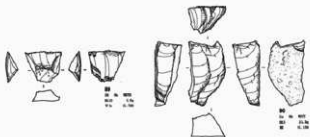
大久保南Ⅰ石器文化 石器実測図15 (异形石器9)



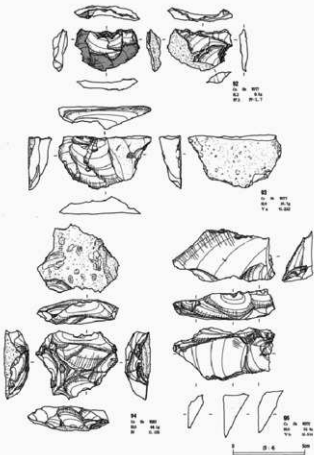
大久保南1石器文化 石器類群別図 (2次加工のある切片1・微細刻痕のある切片1)



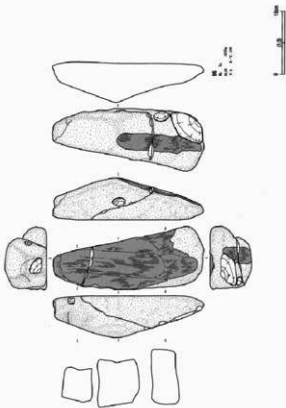
大久保南Ⅰ石器文化 石器実用図17 (2次加工のある刮片2・微細刻線のある刮片2・刮片)



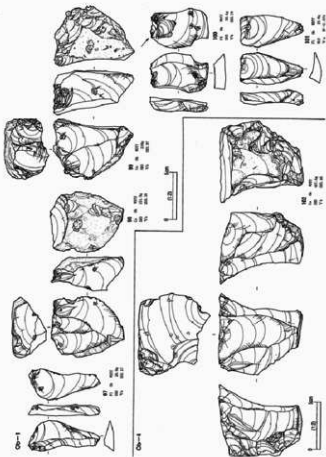
大久保南遺跡 石器実測図18 (片断状厚部2・石核1)



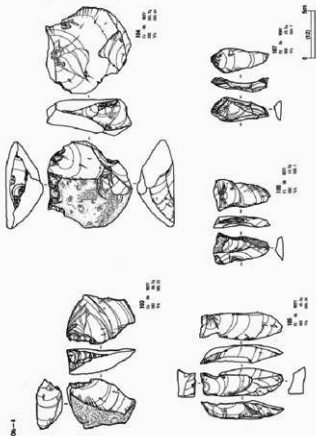
大久保南Ⅰ石器文化 石器奥側面図(石核2)



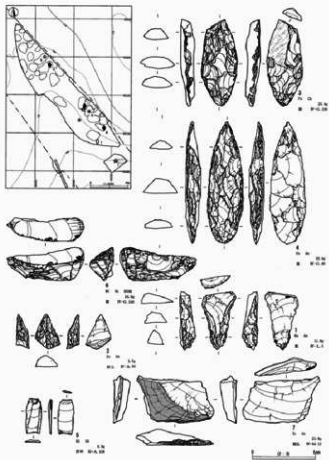
大久保南Ⅰ石器文化 石器実測図29 (砥石)




大久保南Ⅰ石器文化 石器実例図1 (S103出土石器1)



大久保南1石器文化 石器実測図22 (S103出土石器2)



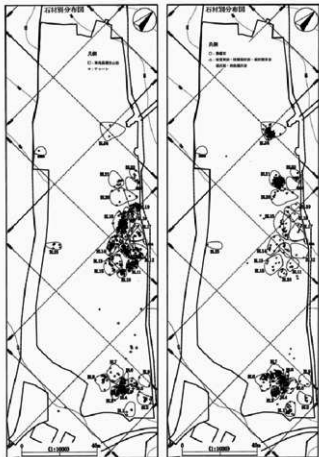
大久保南遺跡 その他の石器分佈図・実測図



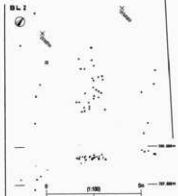

大久保南遺跡 その他の部分分布図




上ノ原Ⅰ石部文化 全体図①




上ノ原1石器文化 全体図1




上ノ原1石器文化 図1・2・3・4遺物分布図




上ノ原 | 石器文化 BL4・5・6・7遺物分布図



上ノ原1石器文化 掘9・11・12遺物分布図



上ノ原1石器文化 図18・16・22遺物分布図



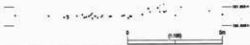
上ノ原1石器文化 BL13・14・18・22遺物分布図

BL15



T-2000

T-2000




BL15

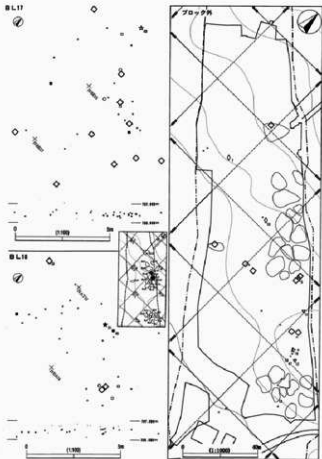


T-2000


T-2000



上ノ原I石器文化 BL15・20遺物分布図



上ノ原1石器文化 BL17・18ブロック外遺物分布図



上ノ原I石器文化 BL21・24遺物分布図

S194



S194

S194



上ノ原1石器文化 S194分布図

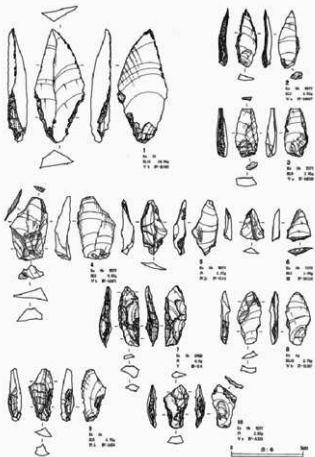
S 485



S 488



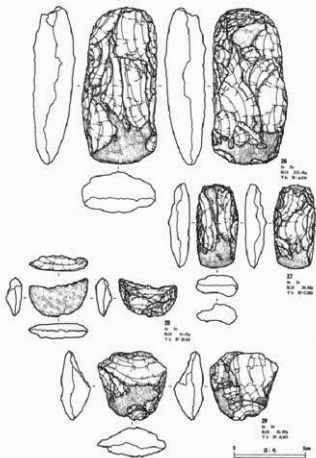
上ノ原1石器文化 S485・488分布図



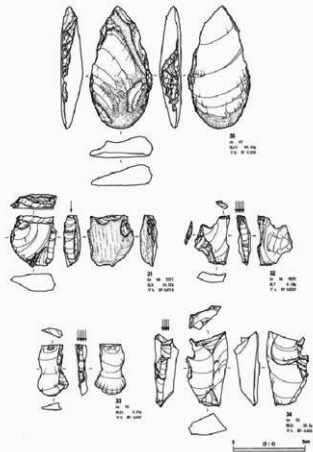
上ノ原1石器文化 石器実測図1 (ナイフ形石器)



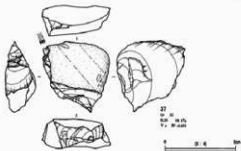
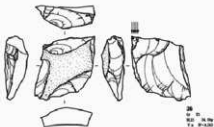
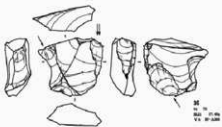
上ノ原1石器文化 石器実測図2 (山形石器・貝形石器・擗形石器)



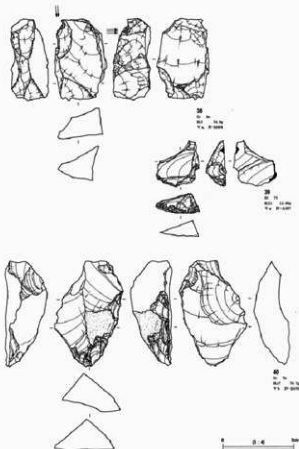
上ノ原1石器大化 石器実測図3 (押形石器1)



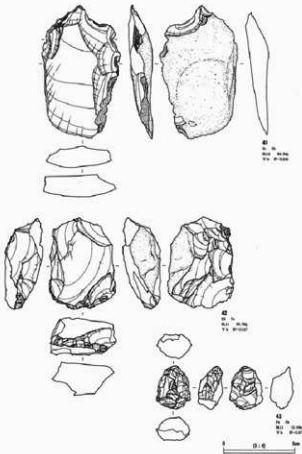
上ノ原1石器文化 石器実測図4 (形石器2・形器1)



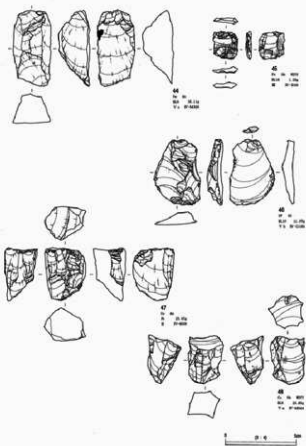
上ノ原1石器文化 石器実例図5 (形群2)



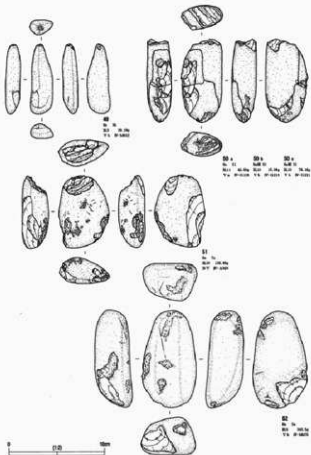
上ノ原1石器文化 石器尖利器6 (形器3・儀器1・削器1)



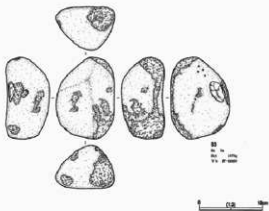
上ノ原1石器文化 石器実測図7 (削器2・掻器2・筒形石器1)



上ノ原1石器文化 石器実例図8 (楔形石器2・微細刻線のある刮片・石核)




上ノ原Ⅰ石器文化 石器光面図9 (組石)




上ノ原1石器文化 石器実例図10 (燧石2)



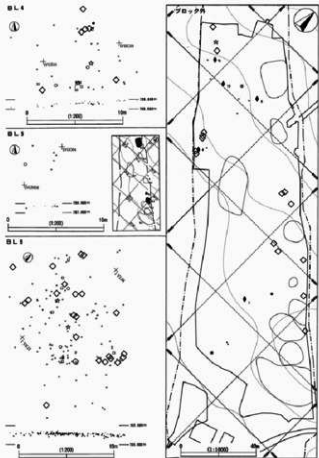
上ノ原石器文化 全体図1



上ノ原石器文化 図1・2・3遺物分布図



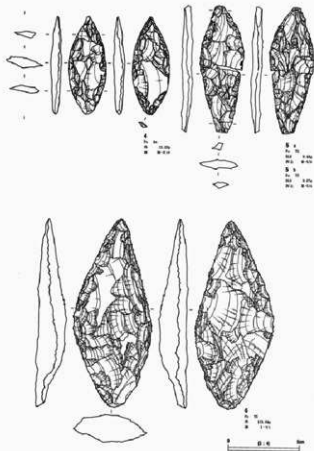
上ノ原石器文化 図L3・6・7遺物分布図



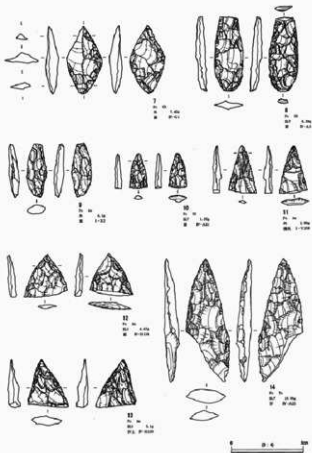
上ノ原遺跡文化 BL4・5・9ブロック外遺物分布図



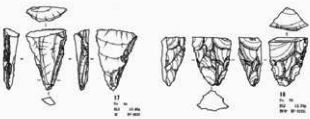
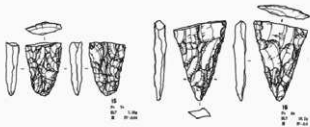
上ノ原遺跡 大化 S102・S103遺物分布図



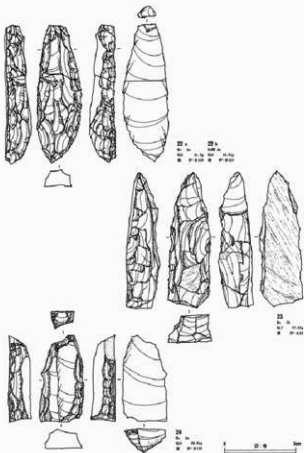
上ノ原遺跡 石器実測図2 (複光形実測図2)



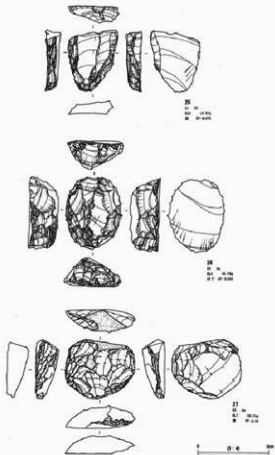
上ノ原遺跡 石器実測図3 (複製彩実測図3)



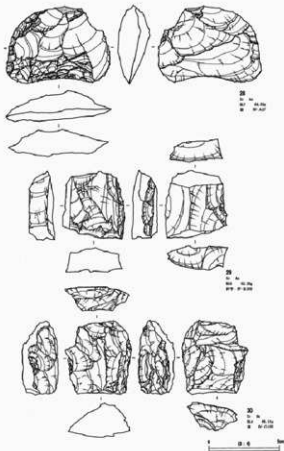
上ノ原遺跡 石器実測図4 (種光形尖頭器4)



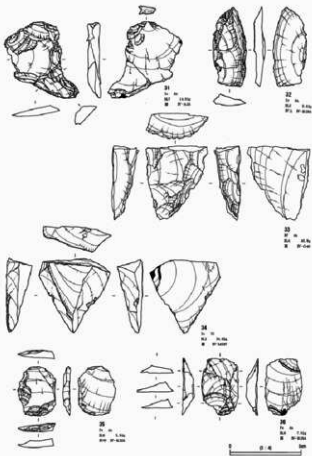
上ノ原遺跡 石器実測図5 (内輪状石箭)



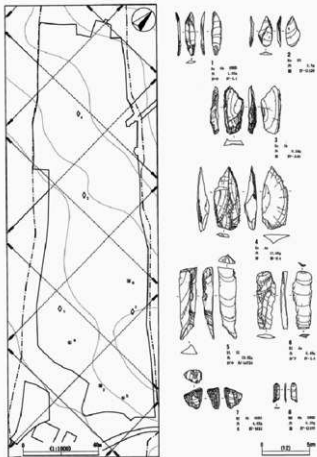
上ノ原遺跡文化 石器実例図6 (彫器・鏃類)



上ノ原遺跡 石器発掘図7 (附録1)



上ノ原貝石器文化 石器実測図8 (図器2・2次加工のある割片・微形石器)




上ノ原遺跡 其他石器分布図・実測図

写真図版



遺跡遠景
(南西より)



遺跡遠景
(南より)



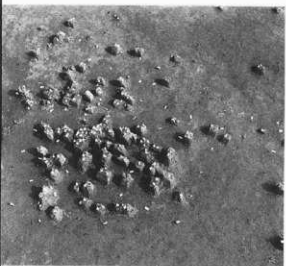
左：IV層面
遺物分布状況
(南より)




右：V層面
遺物分布状況
(北西より)



左上：裏ノ山II石器
文化
BL18遺物分
布状況



左下：裏ノ山II石器
文化
BL13遺物分
布状況



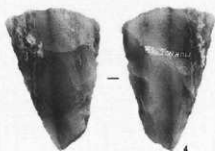

右：基本層序



左：裏ノ山II石器文
化
ナイフ形石器出
土状況
(報告番号14)

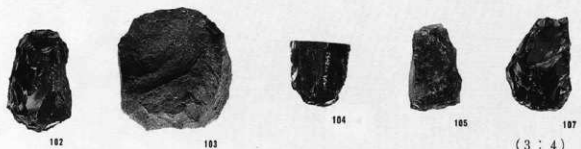
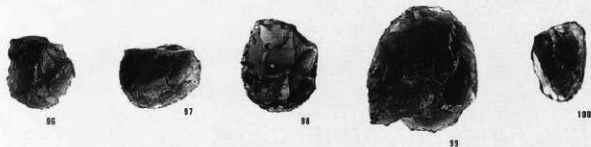
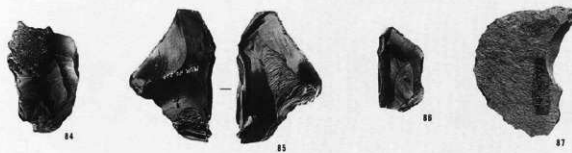


右：裏ノ山I石器文
化
砥石出土状況
(報告番号5)


















217



220




227



222



231



233



236



248



242



244



246




247



253



265






遺跡遠景 (航空写真
・北が上)



左：第1地点遠景
(93年調査区
東裏H1 III石器
文化遺物分布域
南東より)

右：第1地点遠景
(95年調査区
東裏H1 I・II
石器文化遺物分
布域北西より)



左：第1地点基本層
序

右：遺物出土状況
(東裏H1 II石
器文化・報告番
号32・33砥石)



第2地点遠景
(93年調査区
北西より)



第2地点遠景
(95年調査区
北西より)




左：第2地点邊界
(93年調査区
航空写真
北西が上)



右：第2地点邊界
(95年調査区
航空写真
北西が上)



左：NR1・2合流地
点土層堆積状況
(断面4)



右：NR5土層堆積
状況(断面5)



左：断層(断面6)



右：NR1・2遺物
出土状況
(南より)



左：NR3遺物出土
状況(南より)



右：NR3遺物出土
状況(東より)



左：NR3 遺物出土
状況(北東より)



右：NR3 遺物出土
状況(南より)



左：NR5 遺物出土
状況(東より)



右：遺物出土状況
(報告番号436形
器)



左：遺物出土状況
(報告番号203撞
器)



右：遺物出土状況
(報告番号553ナ
イフ形石器)



左：遺物出土状況
(報告番号565弁
形石器)



右：遺物出土状況
(報告番号625弁
形石器)







39



40



41



42



43



44



45



50



46



48



49



47




52



51

(3 : 4)





18



19



20



21



22



23



24



26




27





28



30





(3 : 4)



21



23



24



25



26 (M)



27



28



35



36



38



40



41



42



43



44



45





46




47

(3 : 4)









199



200



201



202



203



207



208



210



211



213



218



223



225



235



237



238



241



248



253



251



251



256




257



258







322



324



325



326



328



329



329



330



327



331



334



332



336



340



347



348



350



352



353



354



355



356



362



363



366



369



370



371



372



375



377



378



380



381



383



384



385



387



388



389



392



393



396



397



398



399



400



423



428



429



425



515



516



518



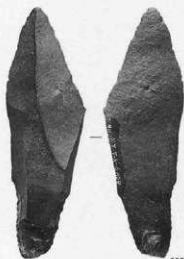
529



533



537



539



536



551




553



563

(3 : 4)






左：調査区遠景
(南西より妙高山を望む)



右：大久保南 I a
石器文化遺物分
布状況 (南東よ
り)



左：基本層序



右：斧形石器出土状
況 (SH06・報告
番号49・50・56)



左：大久保南 I b
石器文化遺物分
布状況 (北西よ
り)




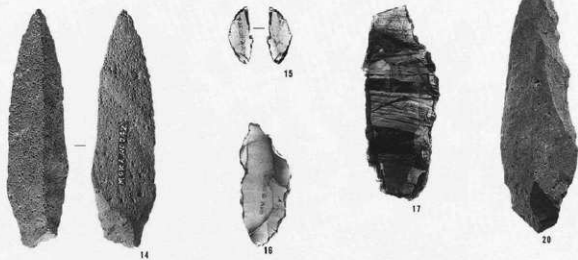

右：SH03遺物出土
状況 (北より)

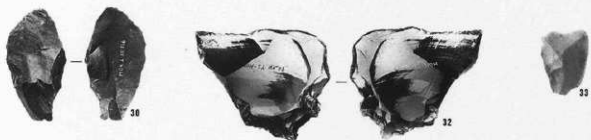
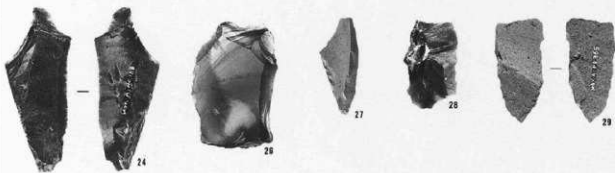




左：SH01礫出土状
況 (西より)


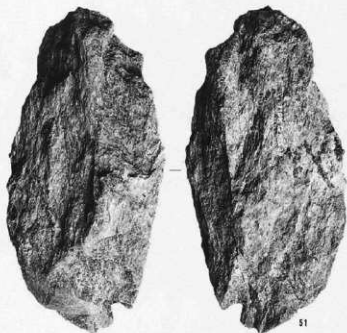


右：SH02礫出土状
況 (東より)









(1 : 3)



(3 : 4)

