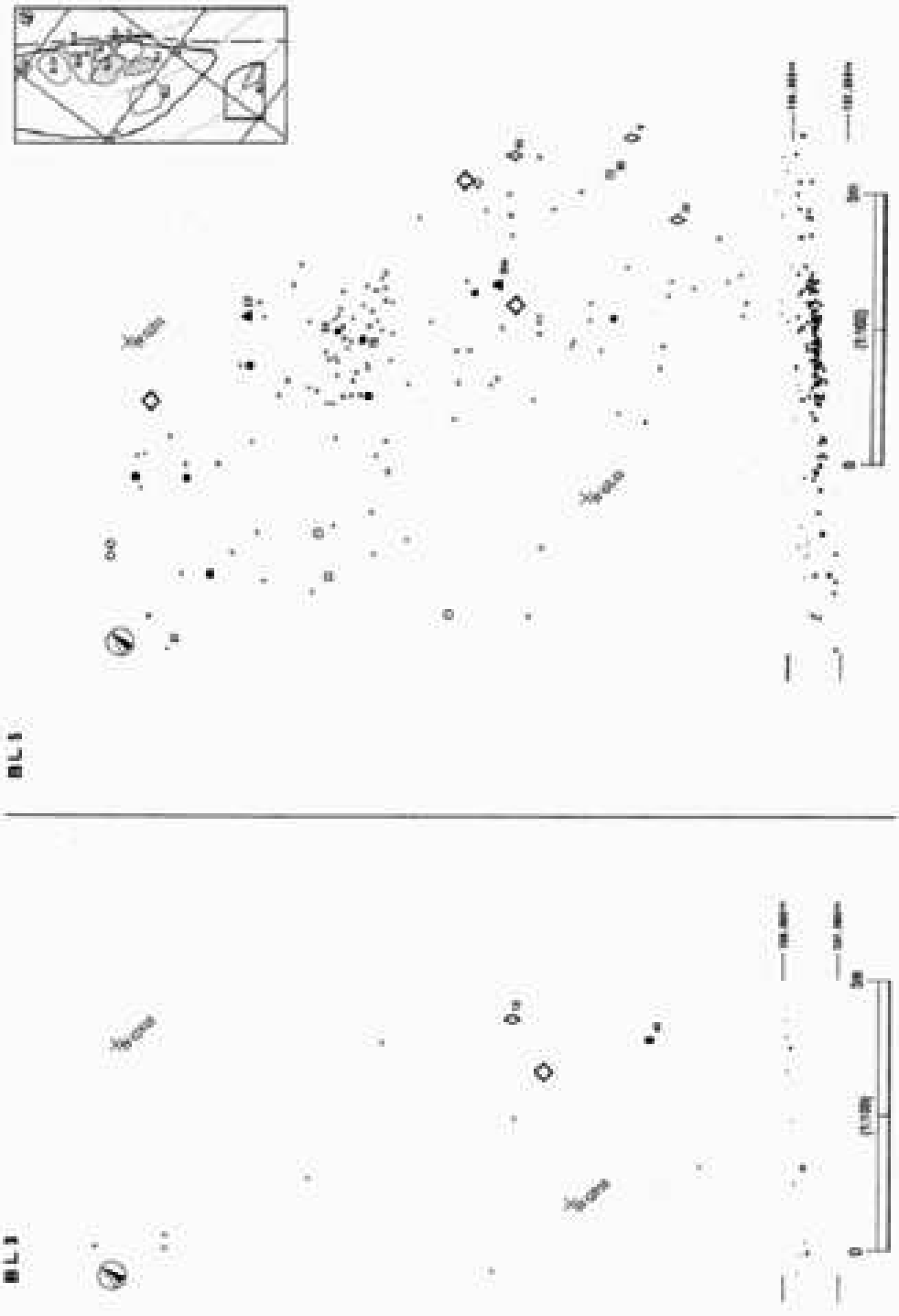

大久保南Ⅰ石器文化　BL3・5遺物分布図



大久保南Ⅰ石器文化 BL4・5・6遺物分布図

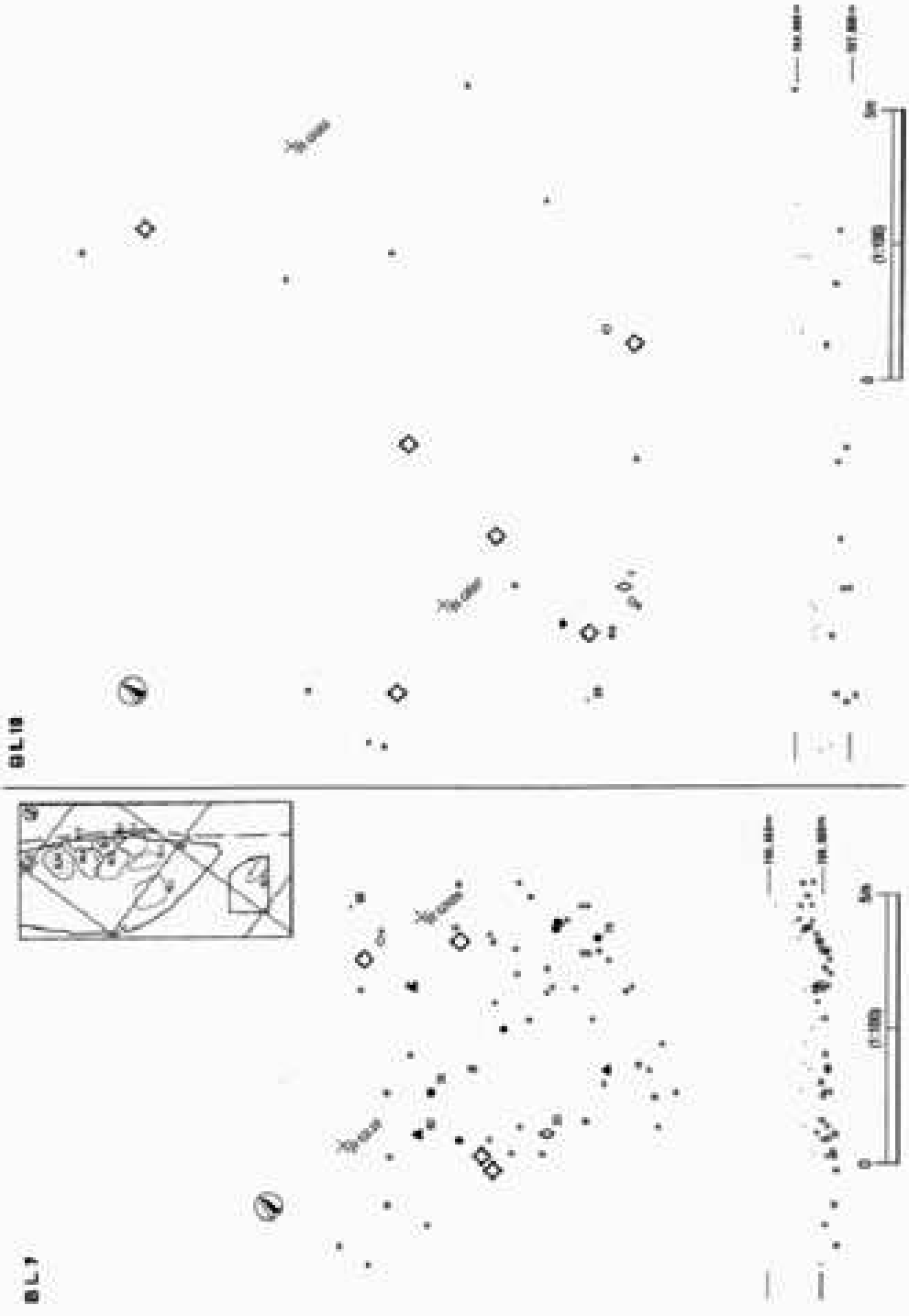

大久保南Ⅰ石器文化　BL7・18遺物分布図

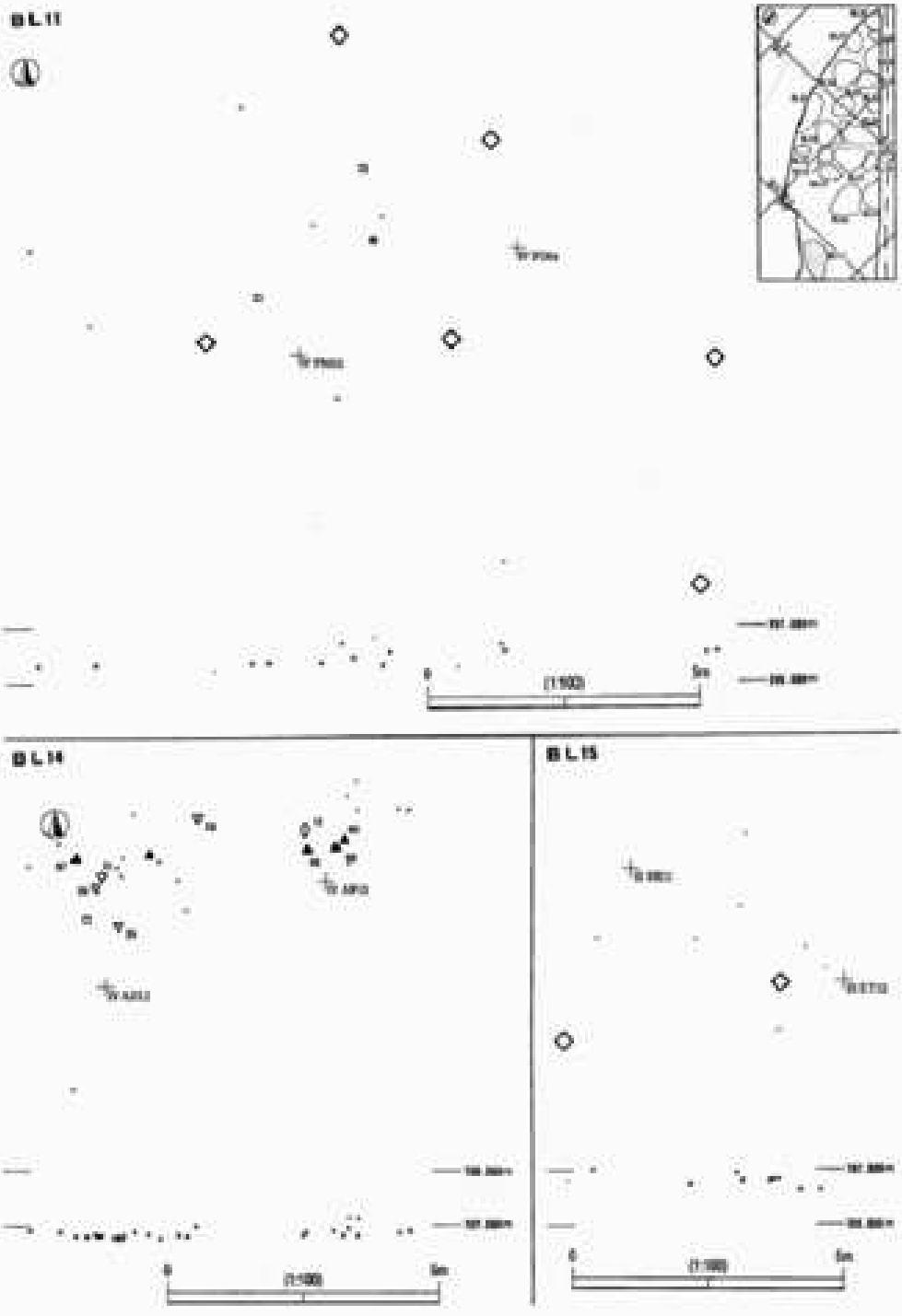

大久保南Ⅰ石器文化　BL11・14・15遺物分布図

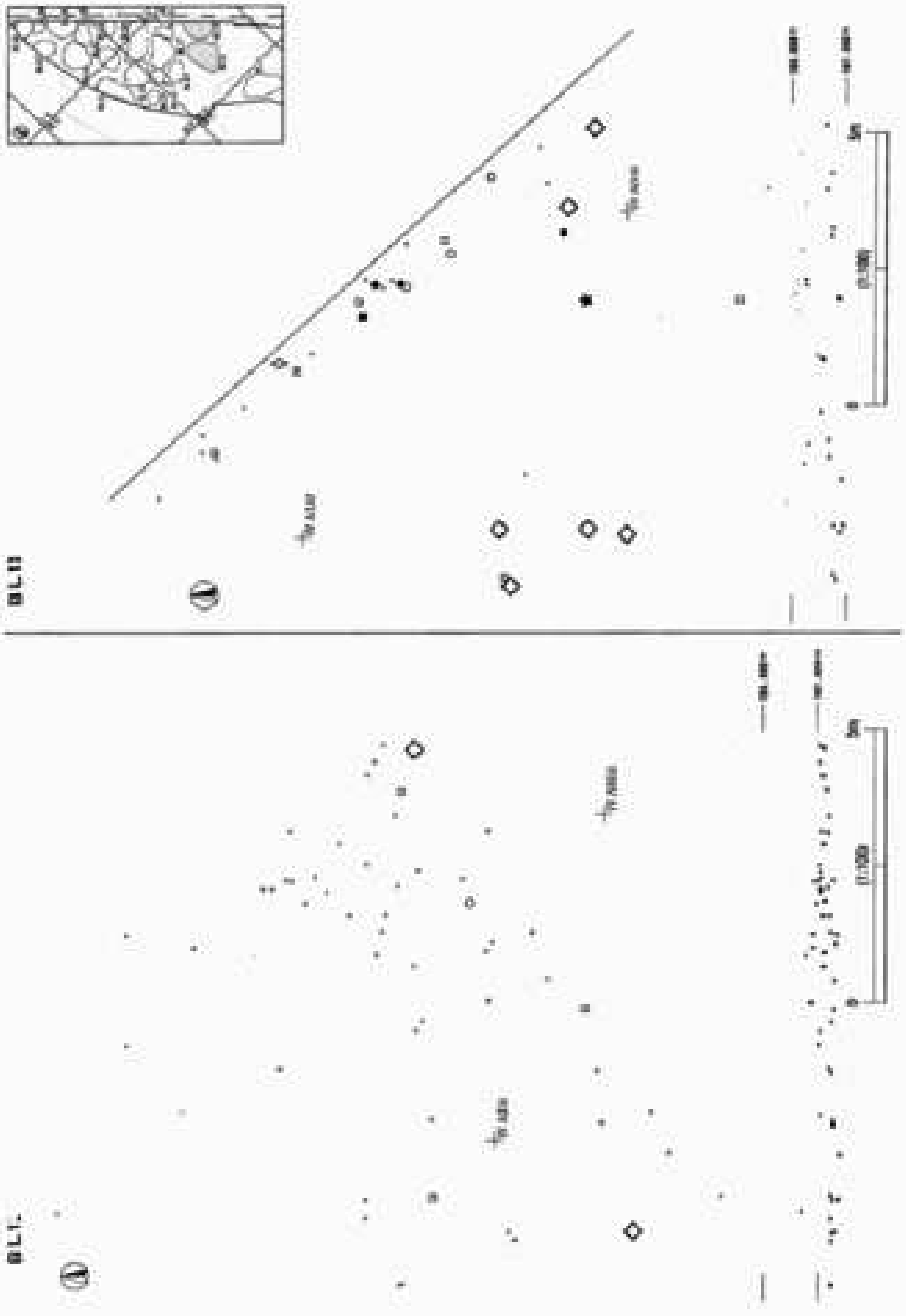

大久保南Ⅰ石器文化　BL12・13遺物分布図



大久保南Ⅰ石器文化　BL16・17・18遺物分布図



大久保南Ⅰ石器文化　BL19・20遺物分布図

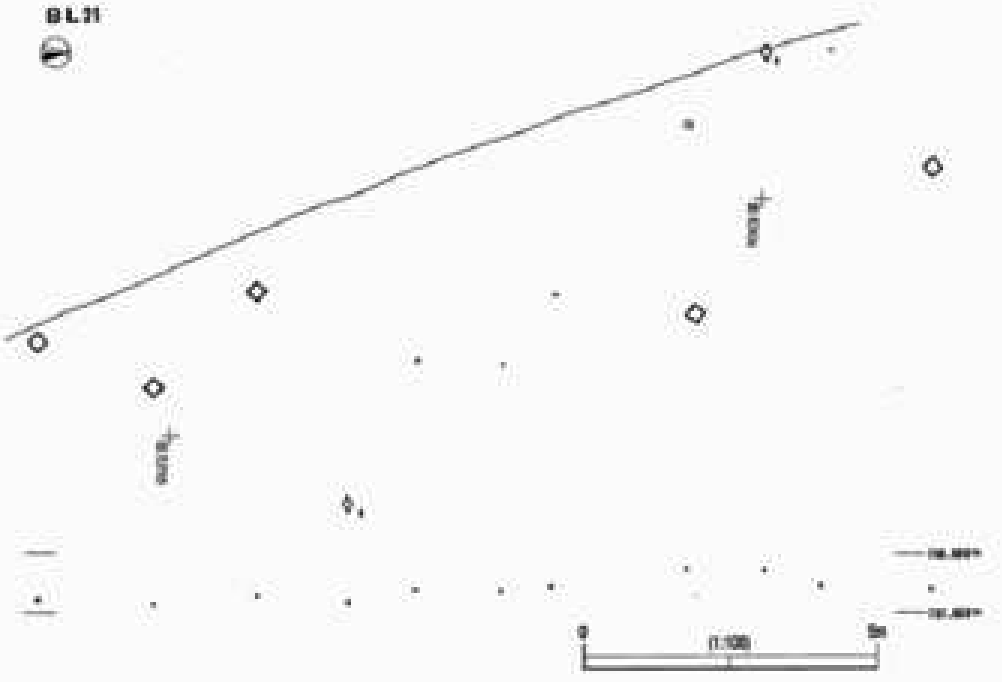

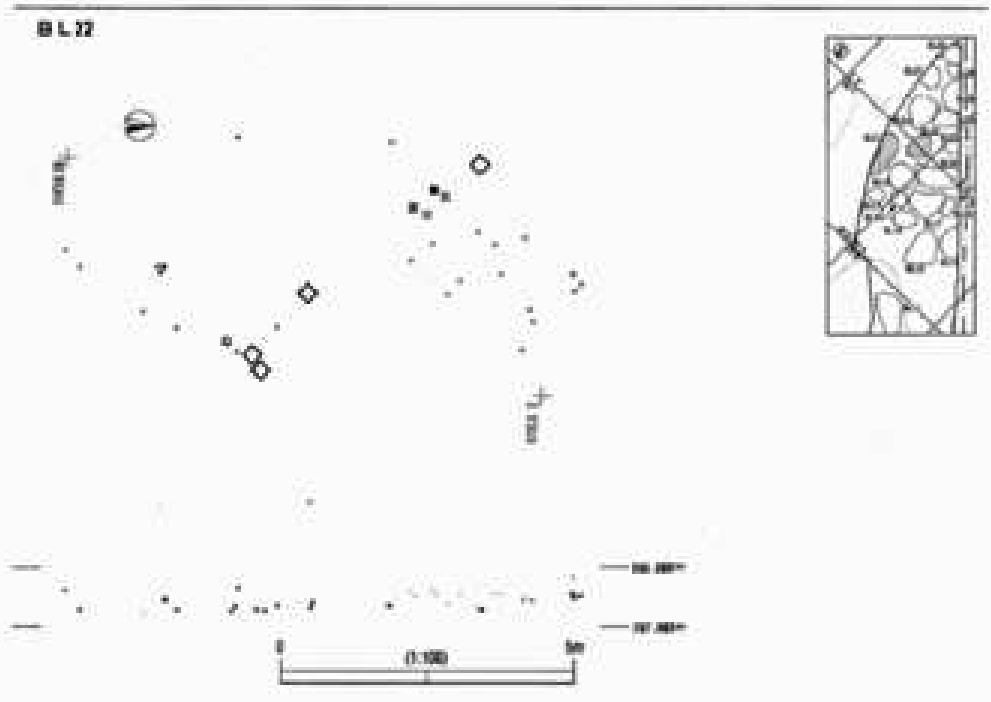

大久保南Ⅰ石器文化　BL21・22遺物分布図

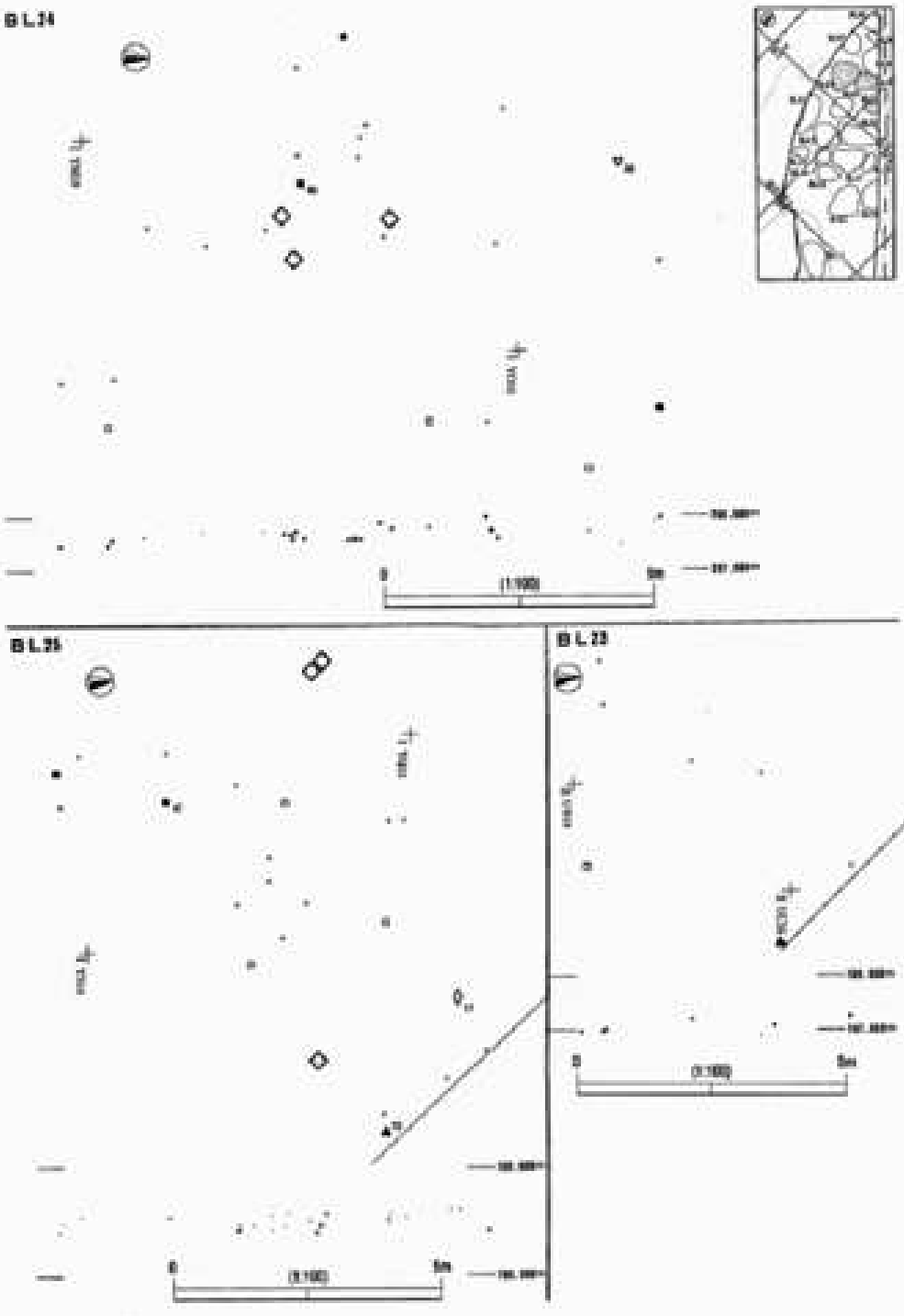

大久保南Ⅰ石器文化　BL23・24・25遺物分布図

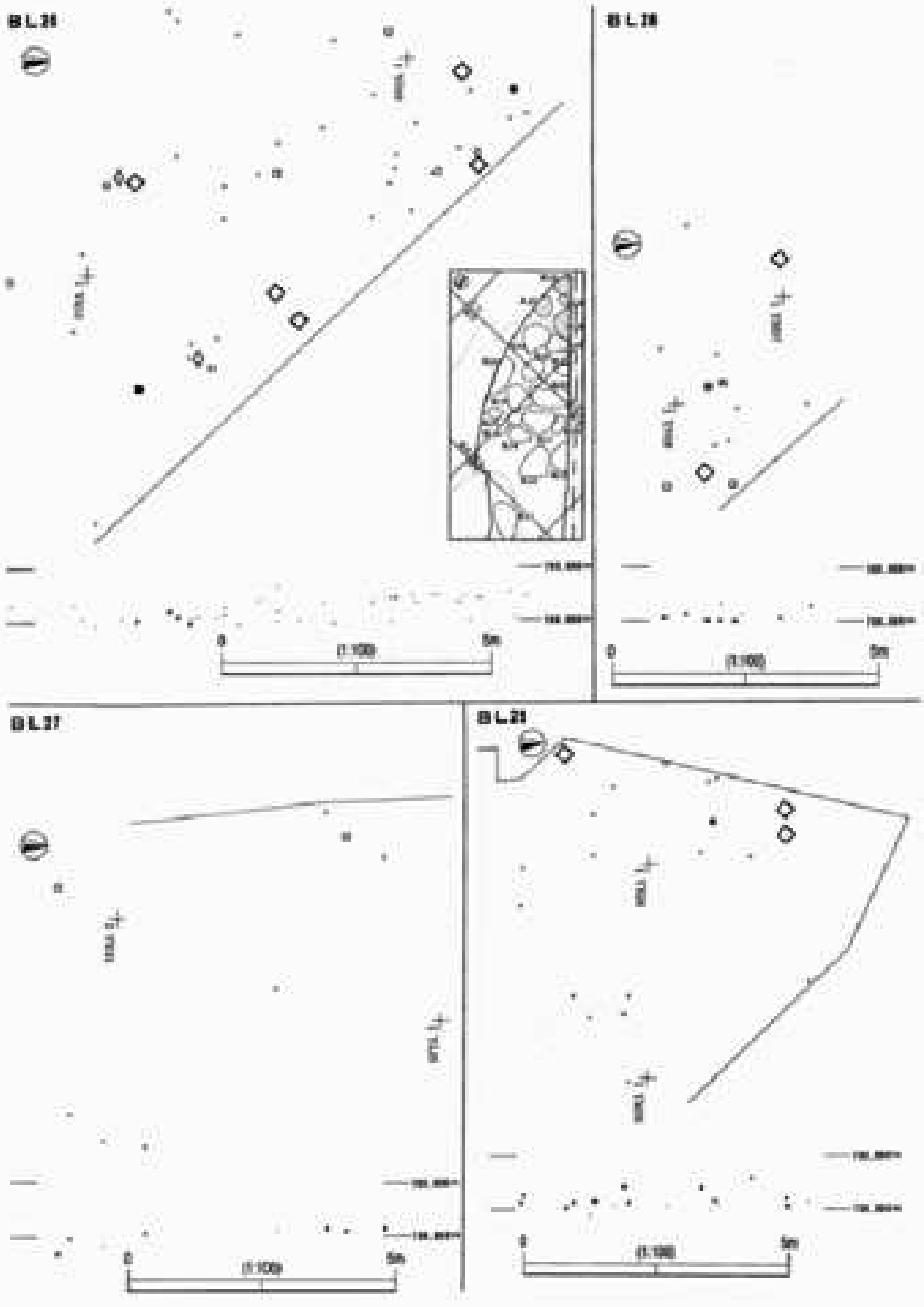

大久保遺Ⅰ石器文化　BL26・27・28・29遺物分布図

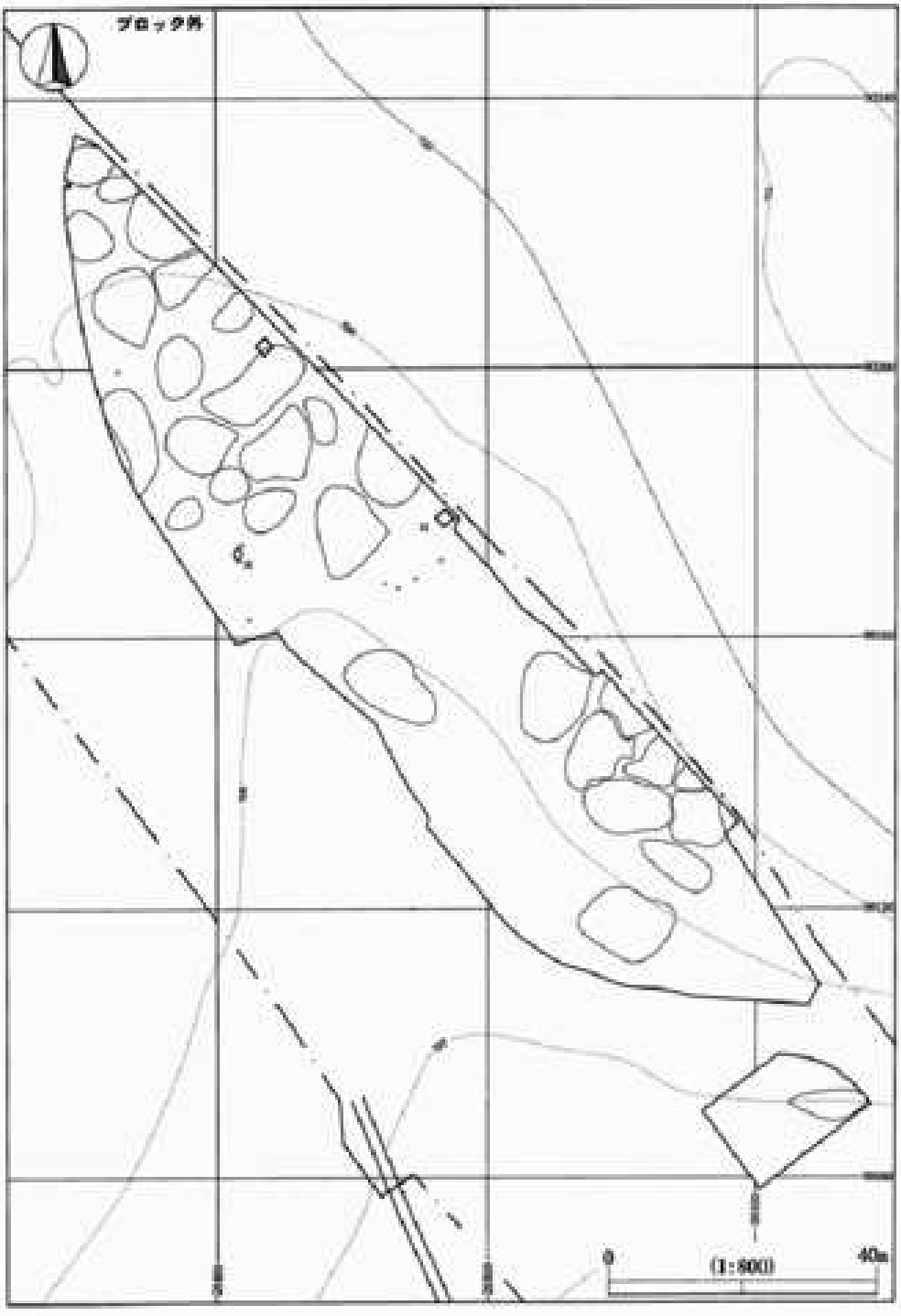

大久保南Ⅰ石器文化　ブロック外遺物分布図



大久保遺跡1石器文化　SH03遺物分布図



大久保南Ⅰ前原文化　SH04・05遺物分布図



大久保南Ⅰ石器文化　SH06遺物分布図

大久保南Ⅰ石器文化　SH07遺物分布図

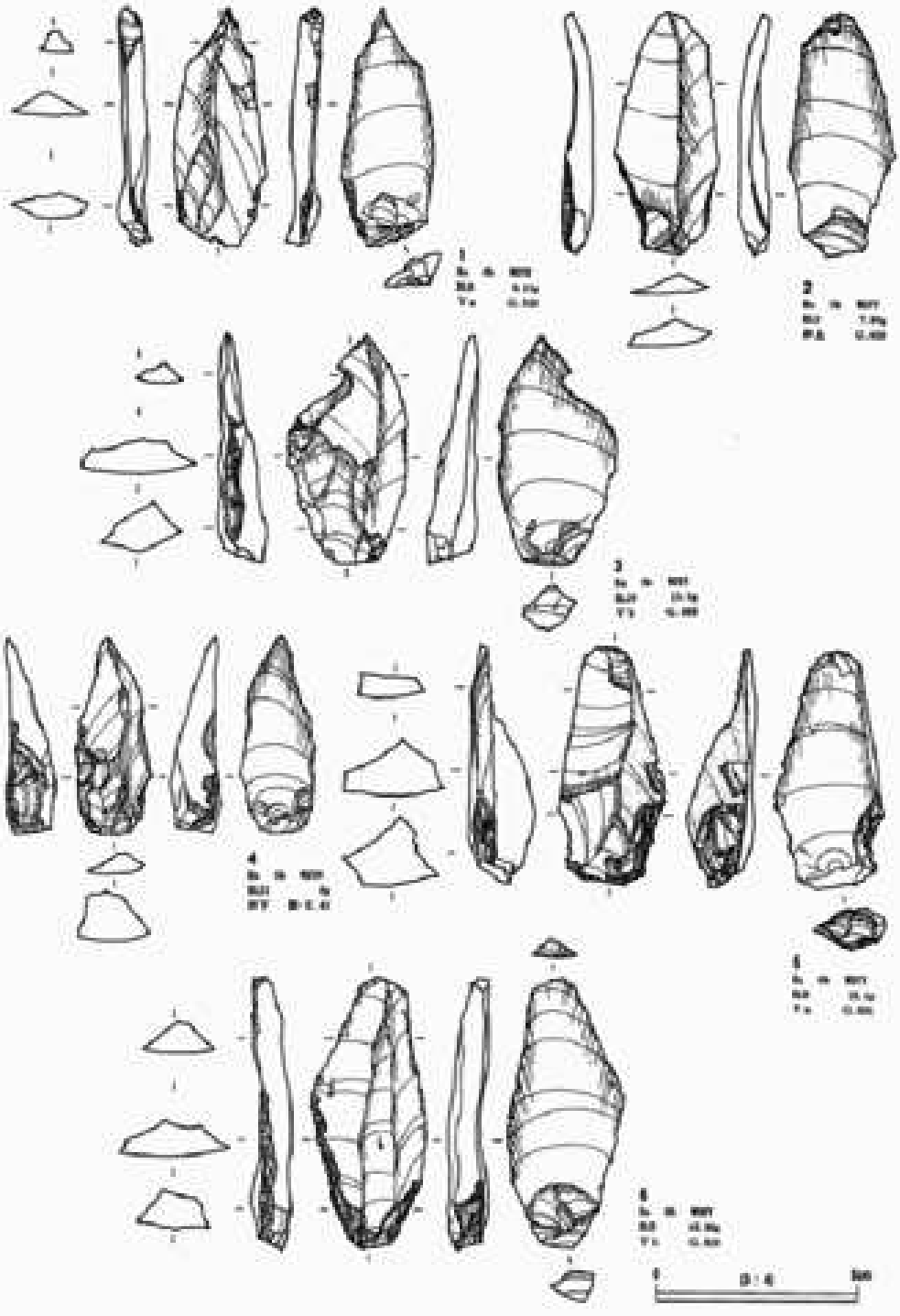

大久保南Ⅰ石器文化　石器実測図1（ナイフ形石器1）

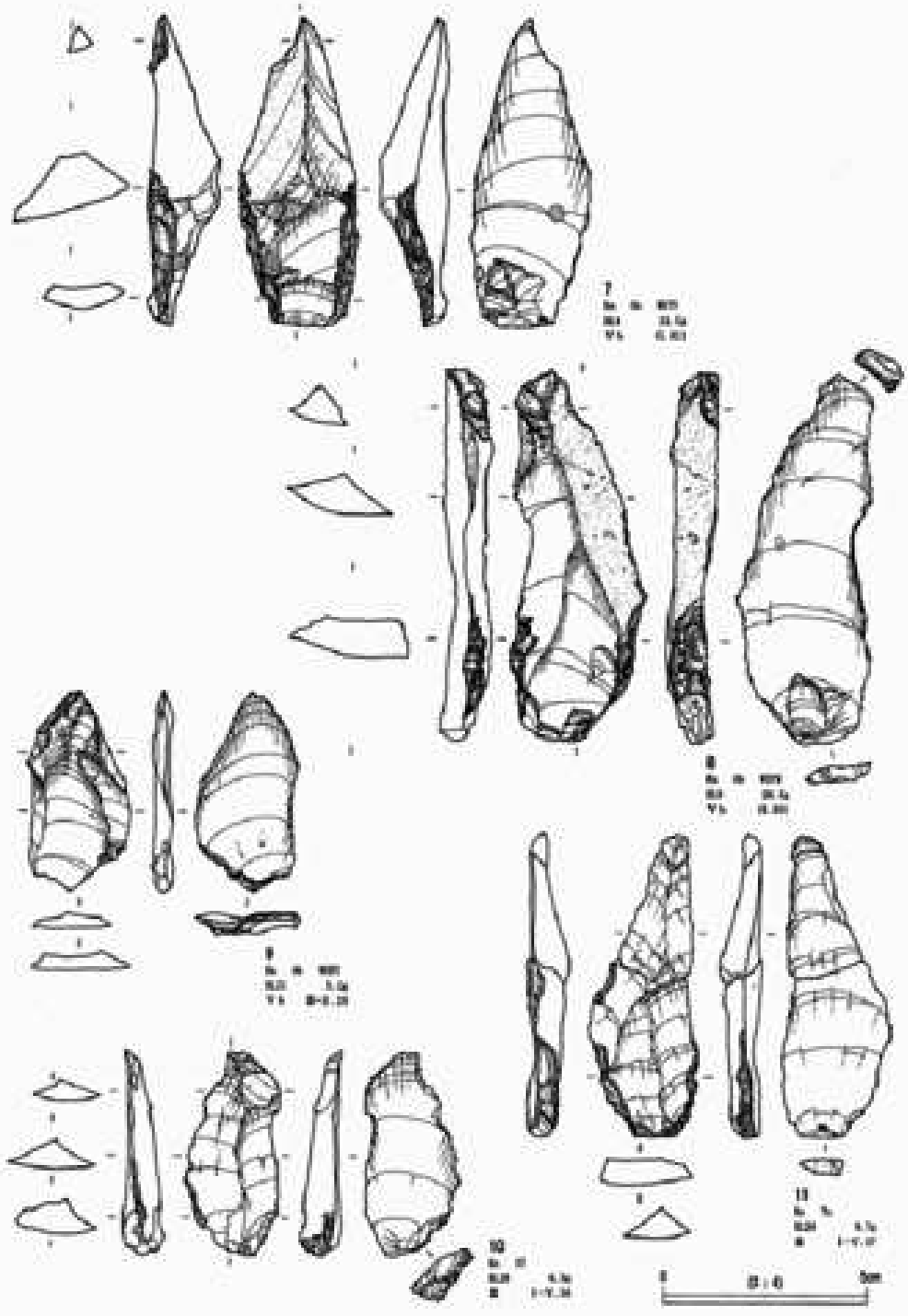

大久保南1石器文化　石器実測図2（ナイフ形石器2）

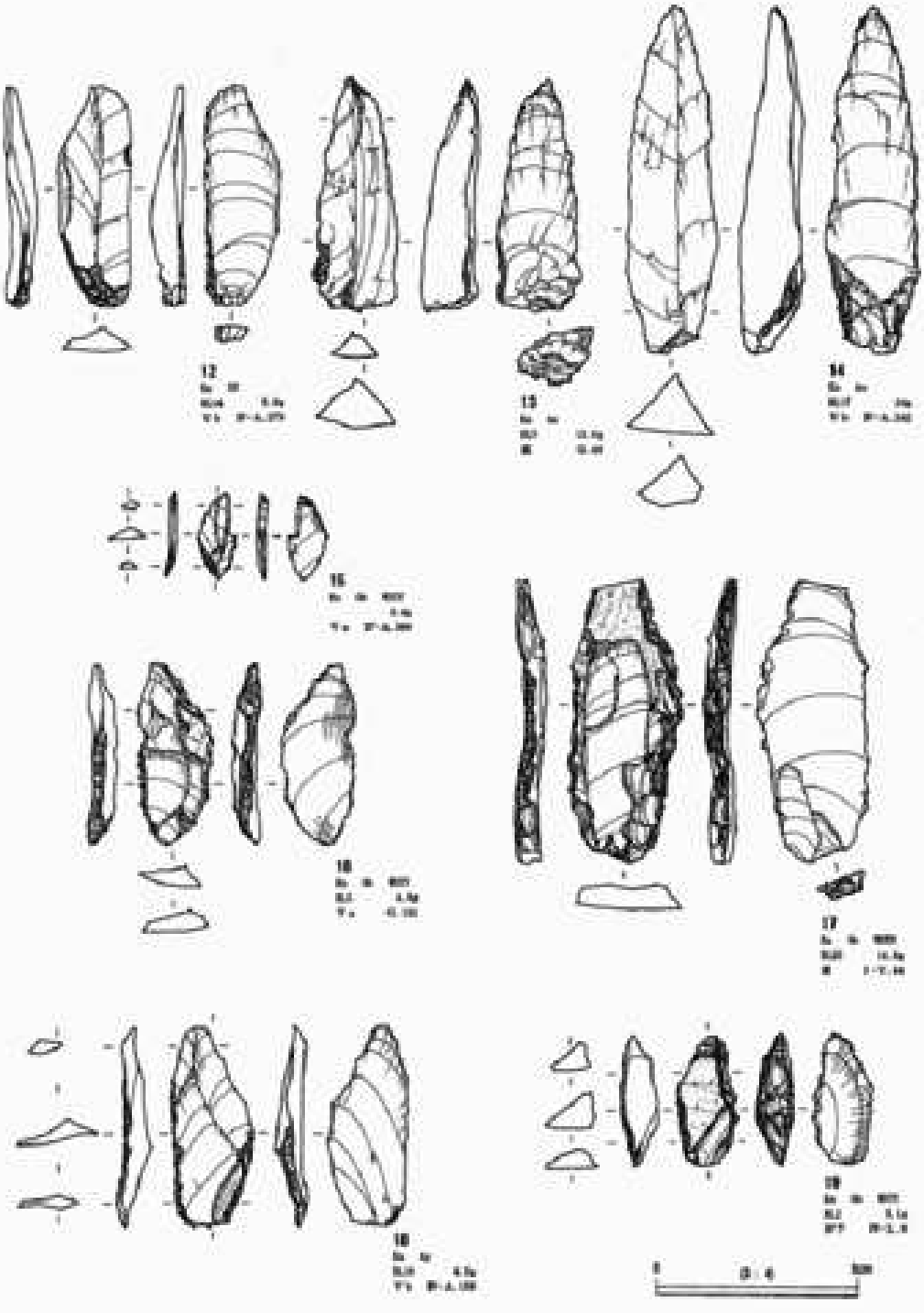

大久保南Ⅰ石器文化　石器実測図３（ナイフ形石器３）

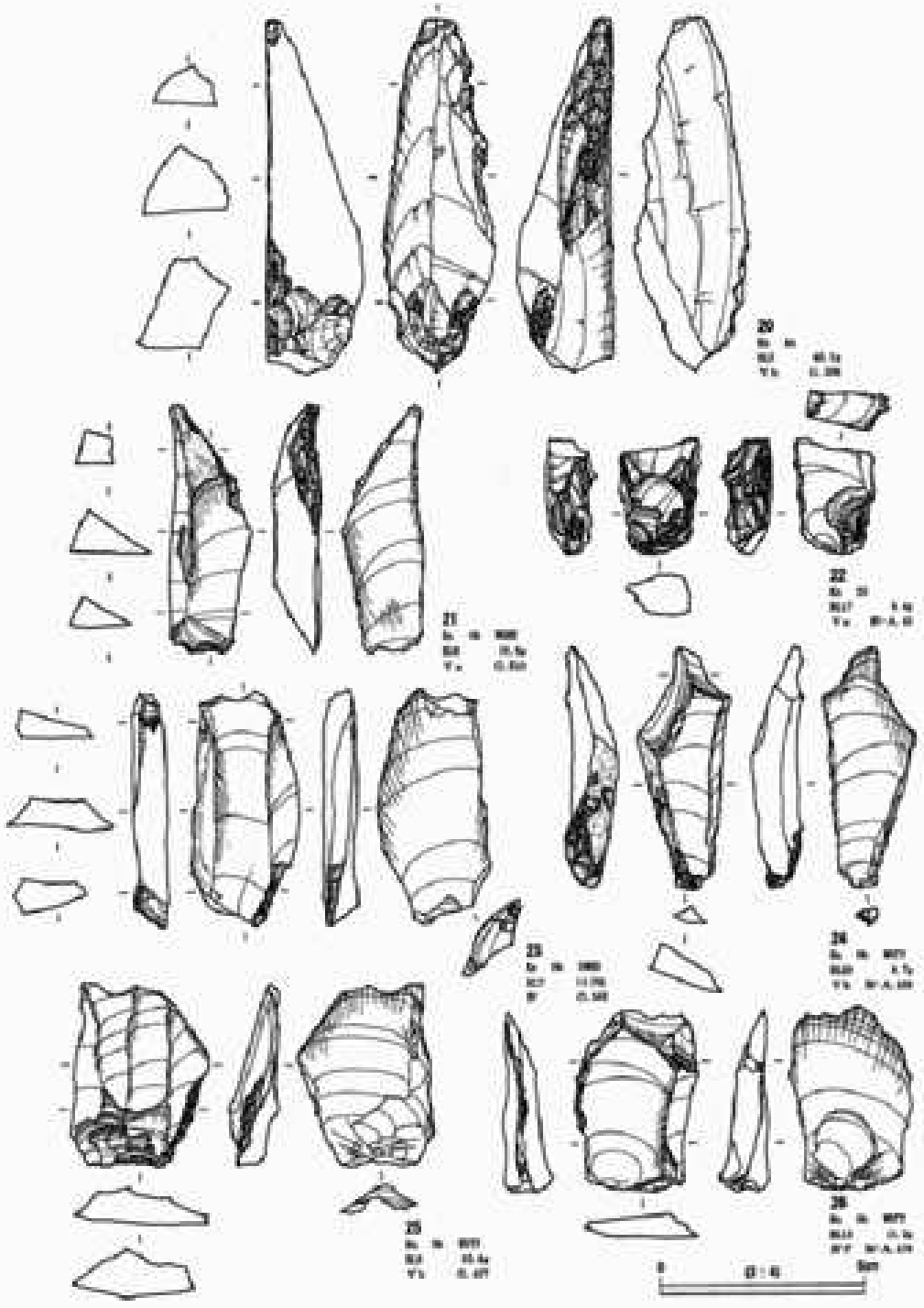

大久保南1石器文化　石器実測図4（ナイフ形石器4）

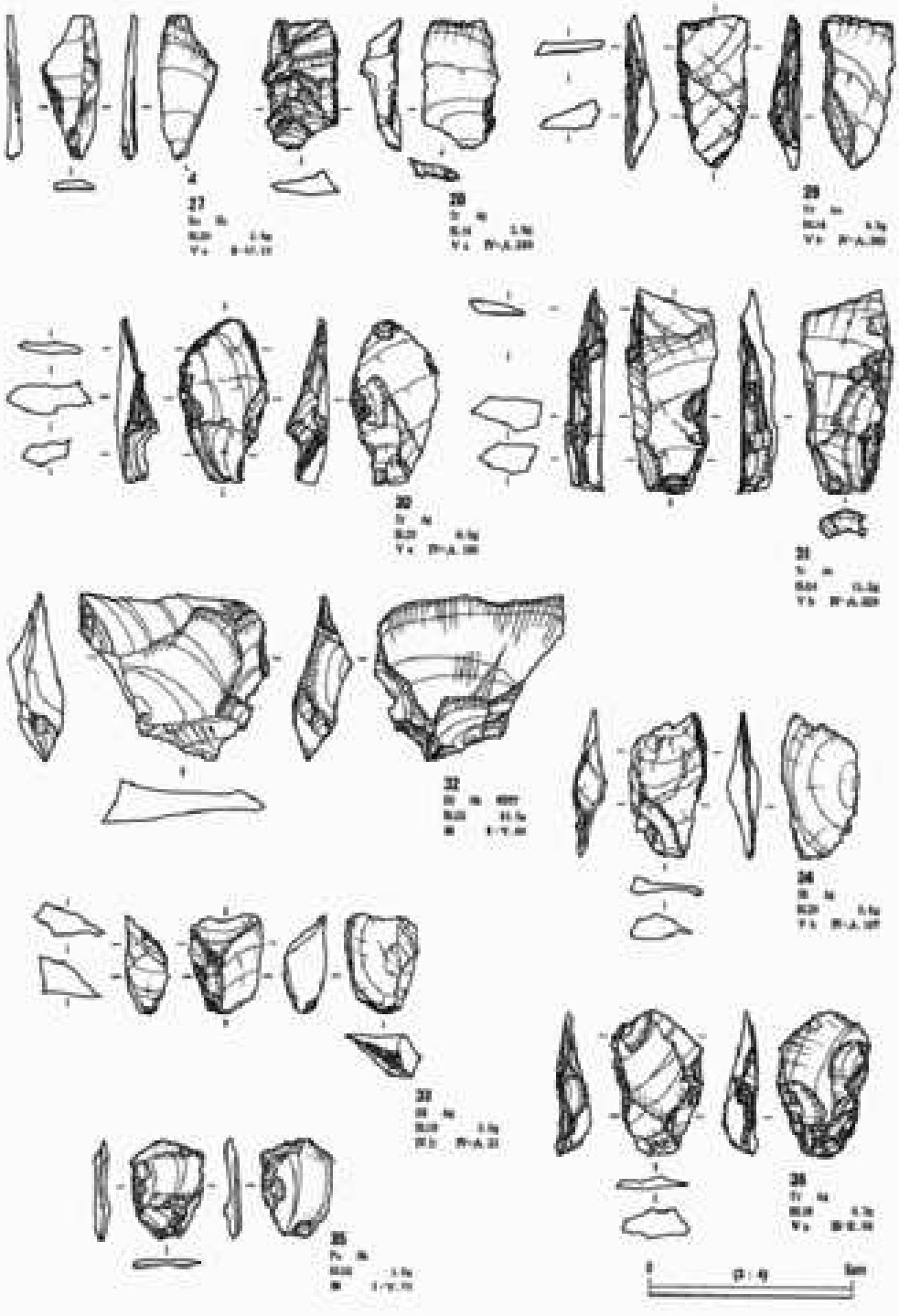

大久保南Ⅰ石器文化　石器実測図5（ナイフ形石器3・台形石器1・鋸歯縁状剥器・抉状刃器1・楔形石器1）

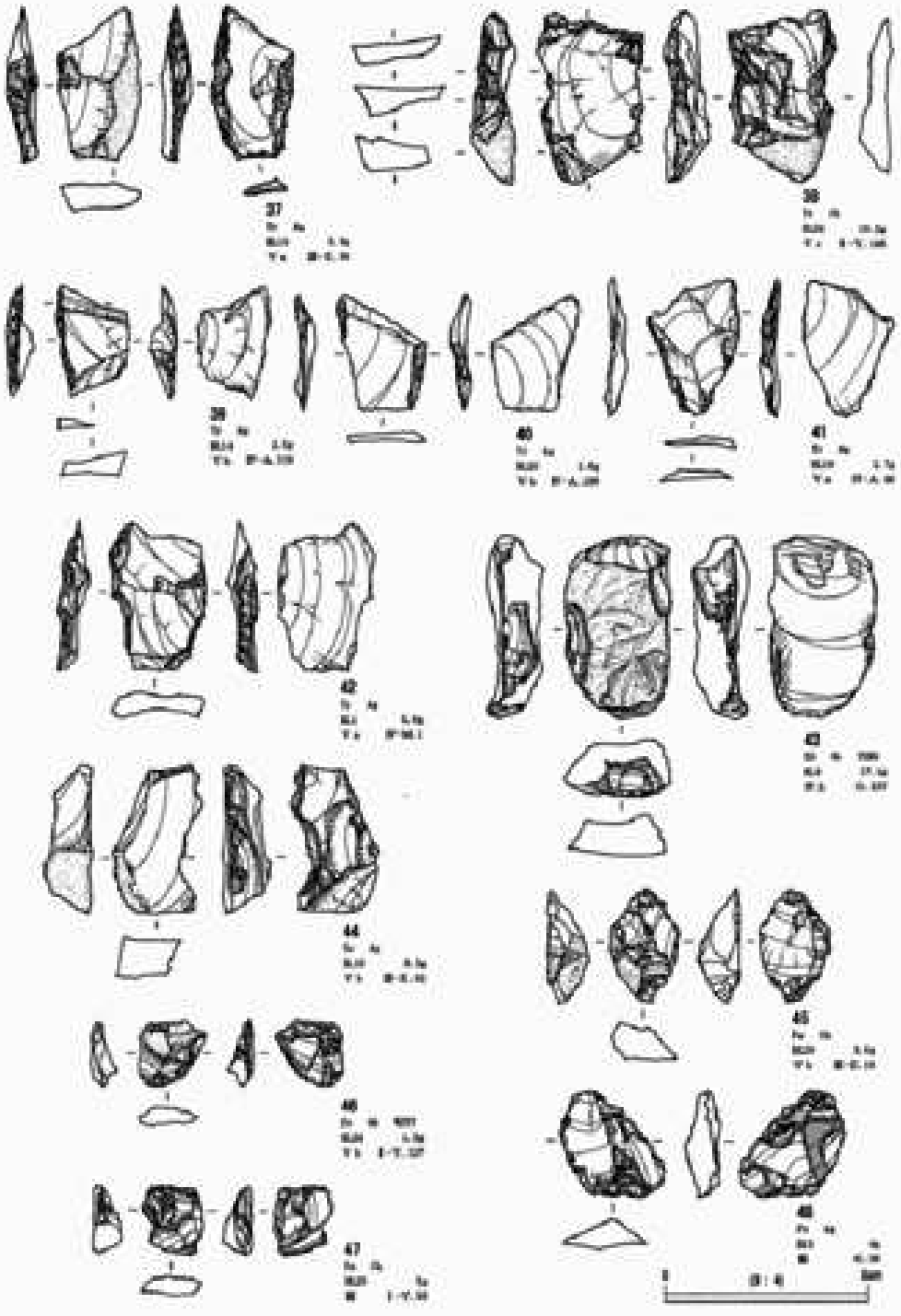

大久保南Ⅰ石器文化　石器実測図6（台形石器2・楔形石器2・掻器・削器）

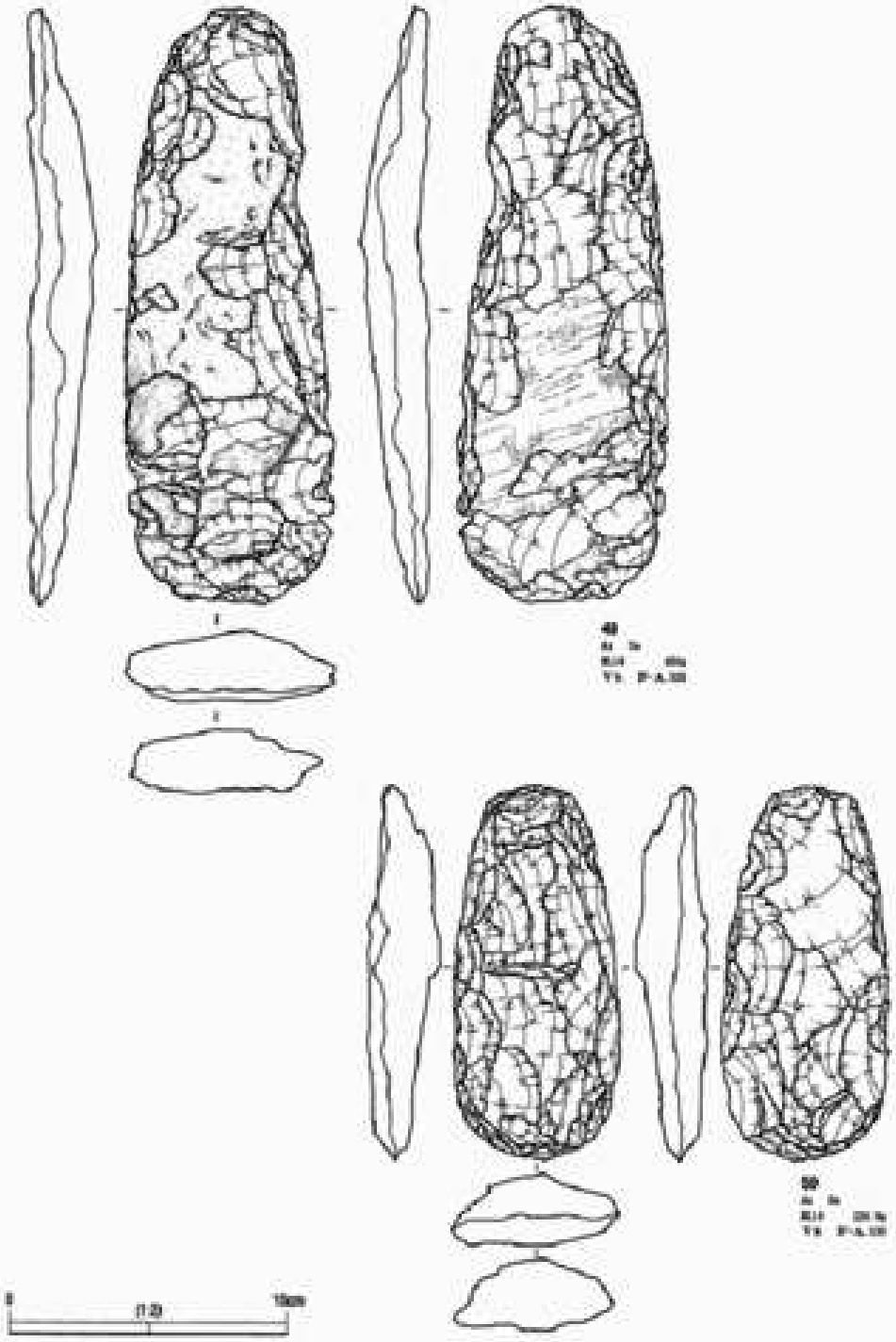

大久保南Ⅰ石器文化　石器実測図7（幹形石器1）

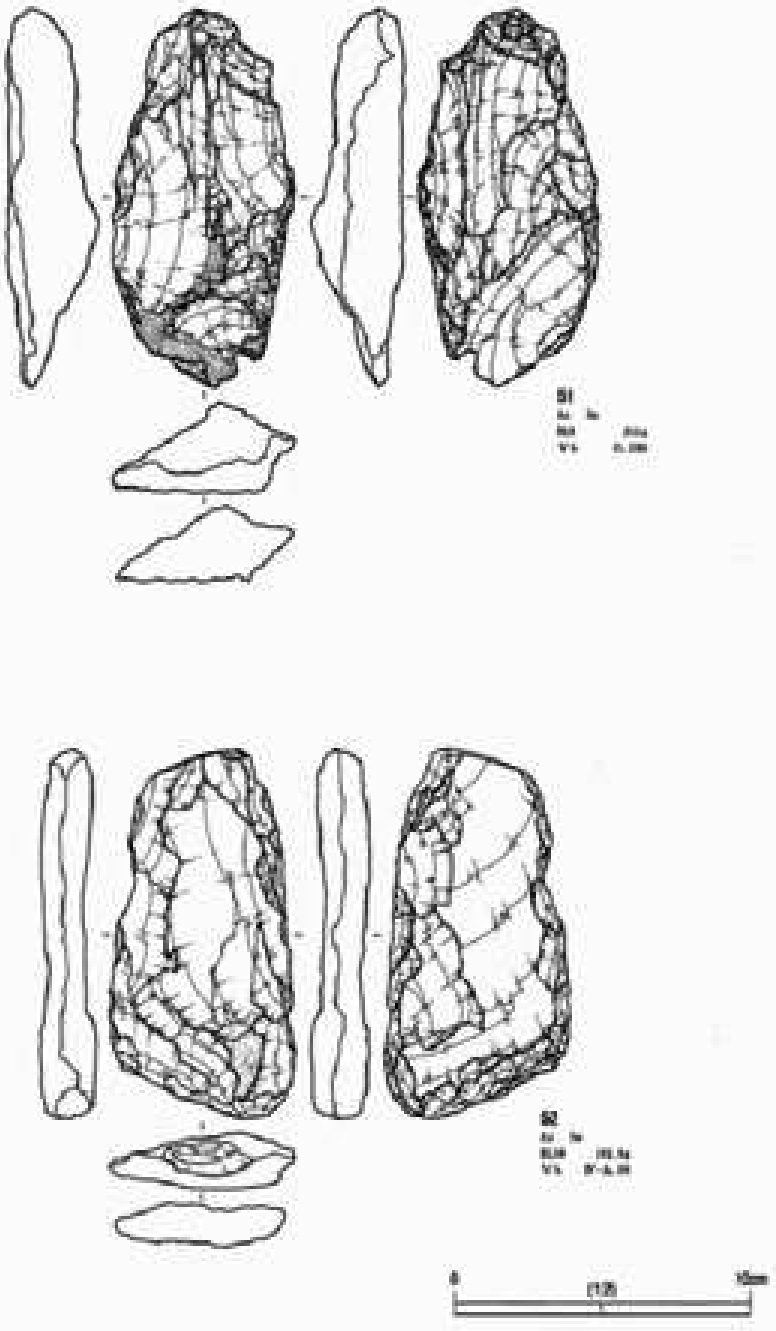

大久保南Ⅰ石器文化　石器実測図8（剥片石器2）

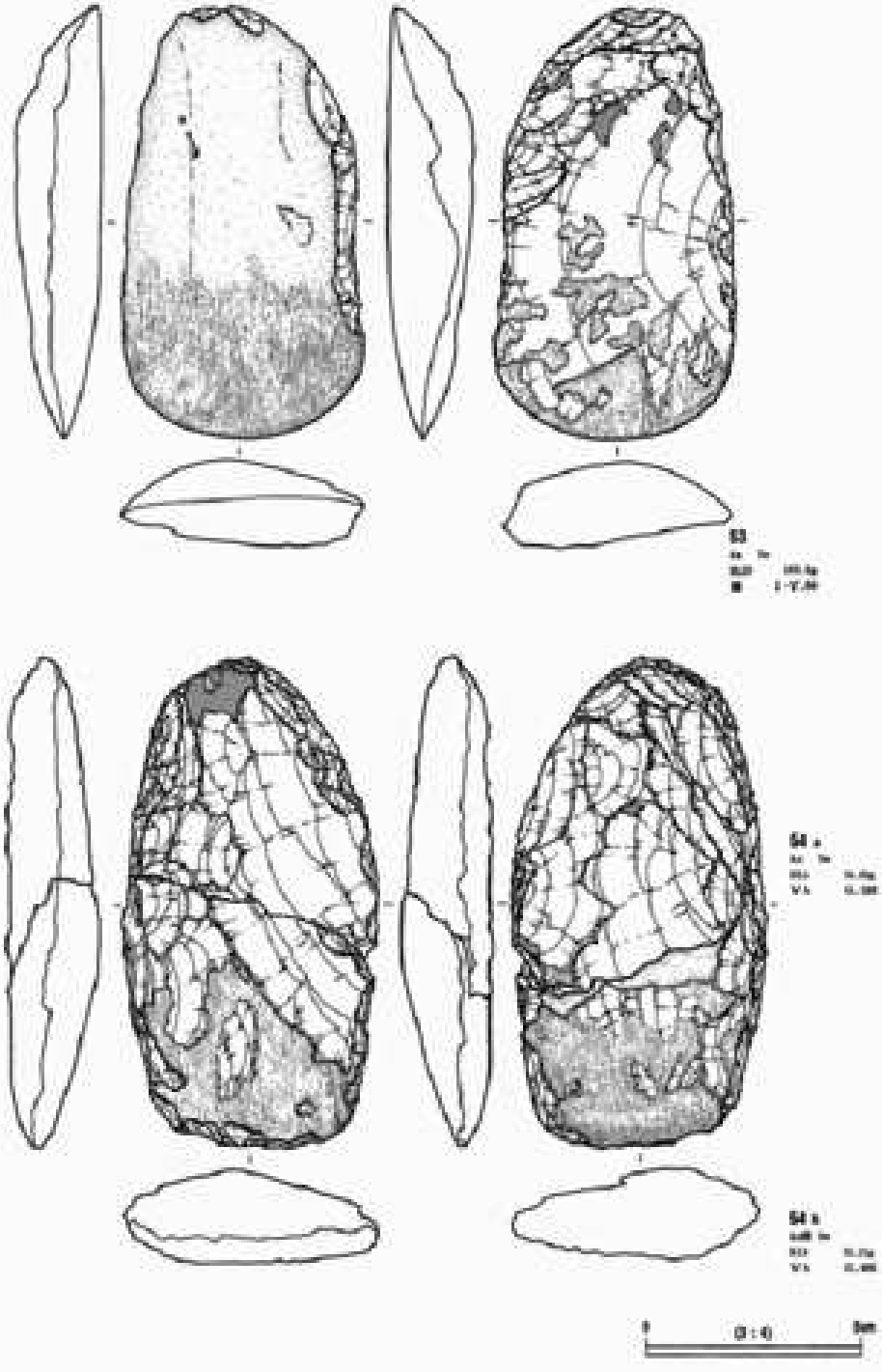

大久保南Ⅰ石器文化　石器実測図9（斧形石器3）

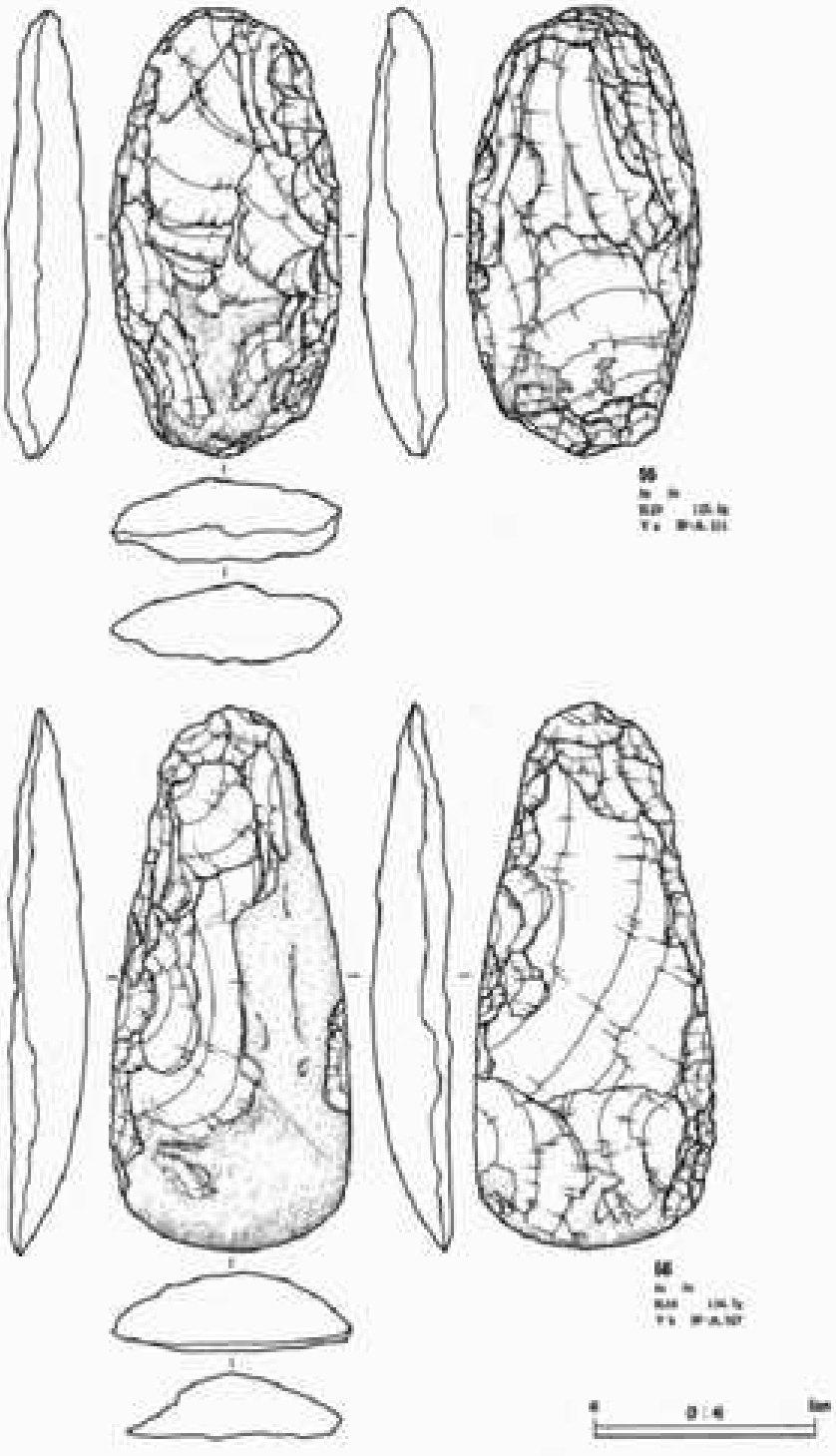

大久保南Ⅰ石器文化　石器実測図10（斧形石器4）

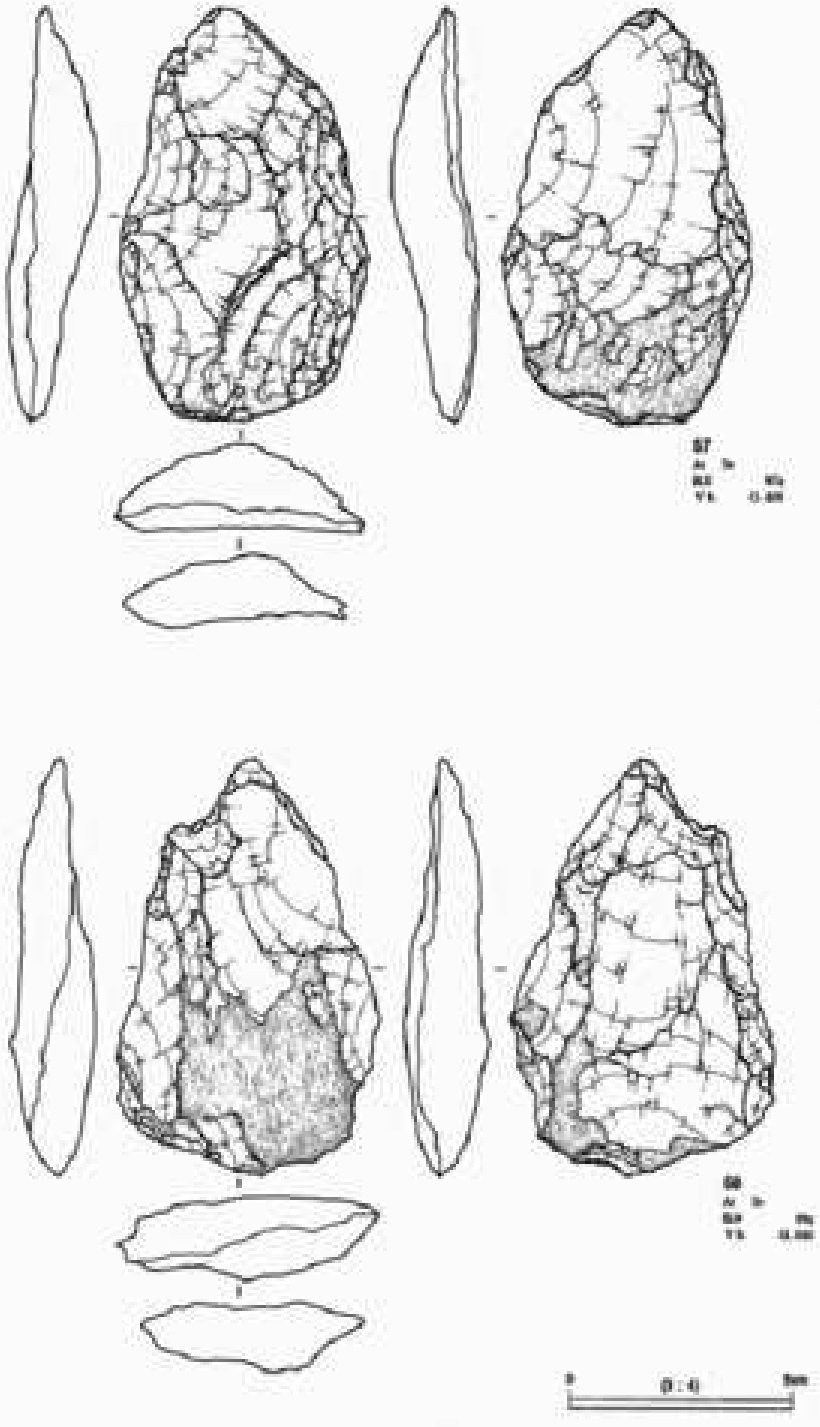

大久保南Ⅰ石器文化　石器実測図11（斧形石器5）

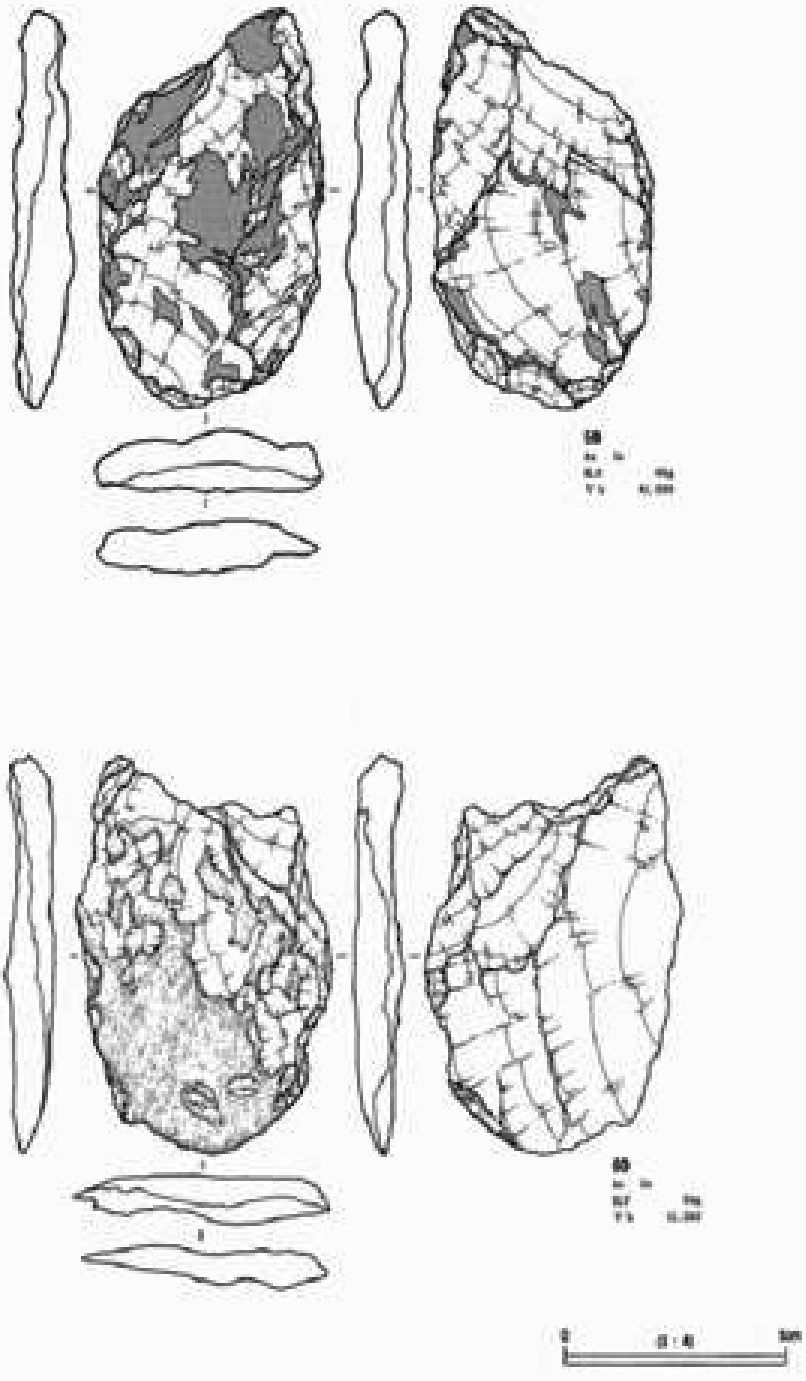

大久保南Ⅰ石器文化　石器実測図12（厚型石器6）

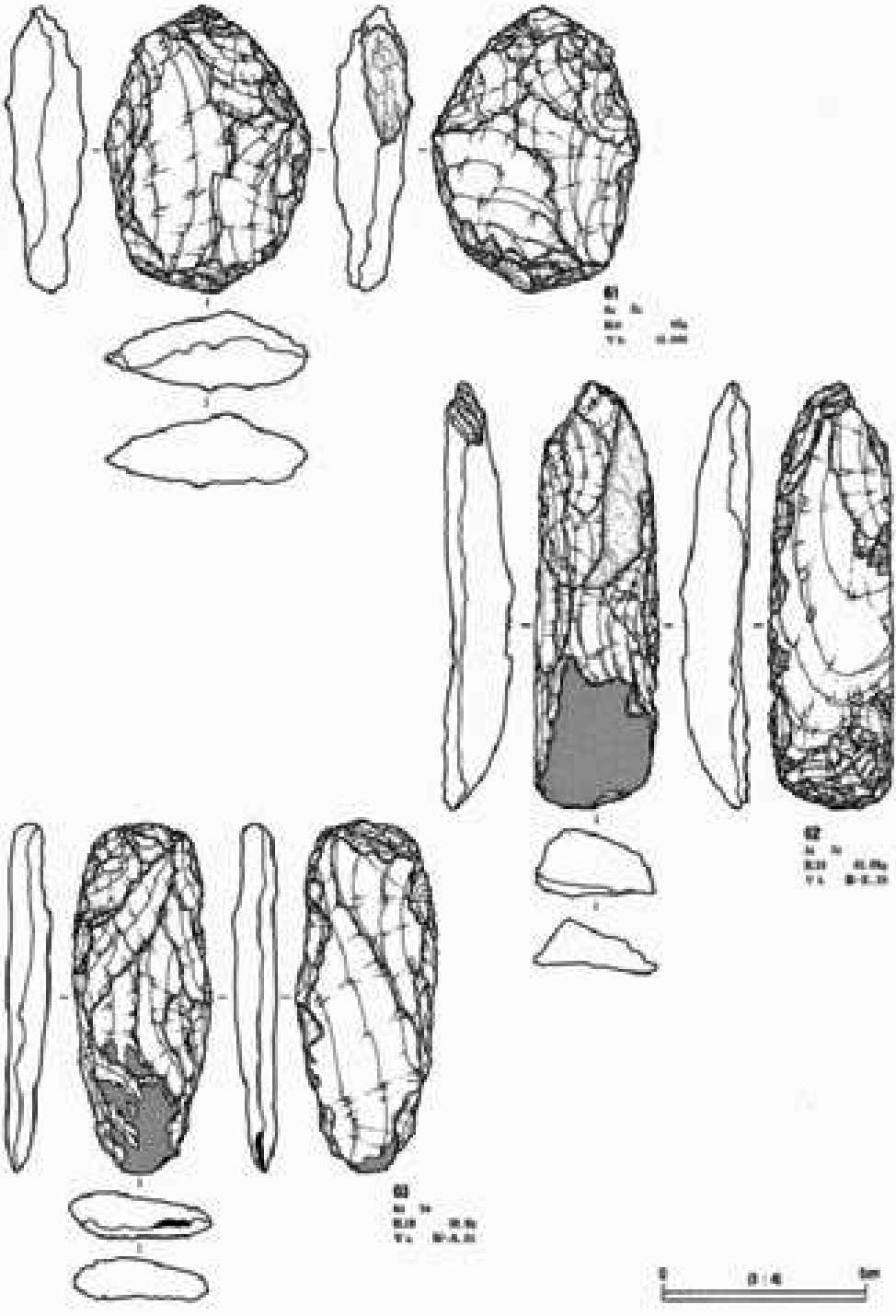

大久保南Ⅰ石器文化　石器実測図13（斧形石器7）

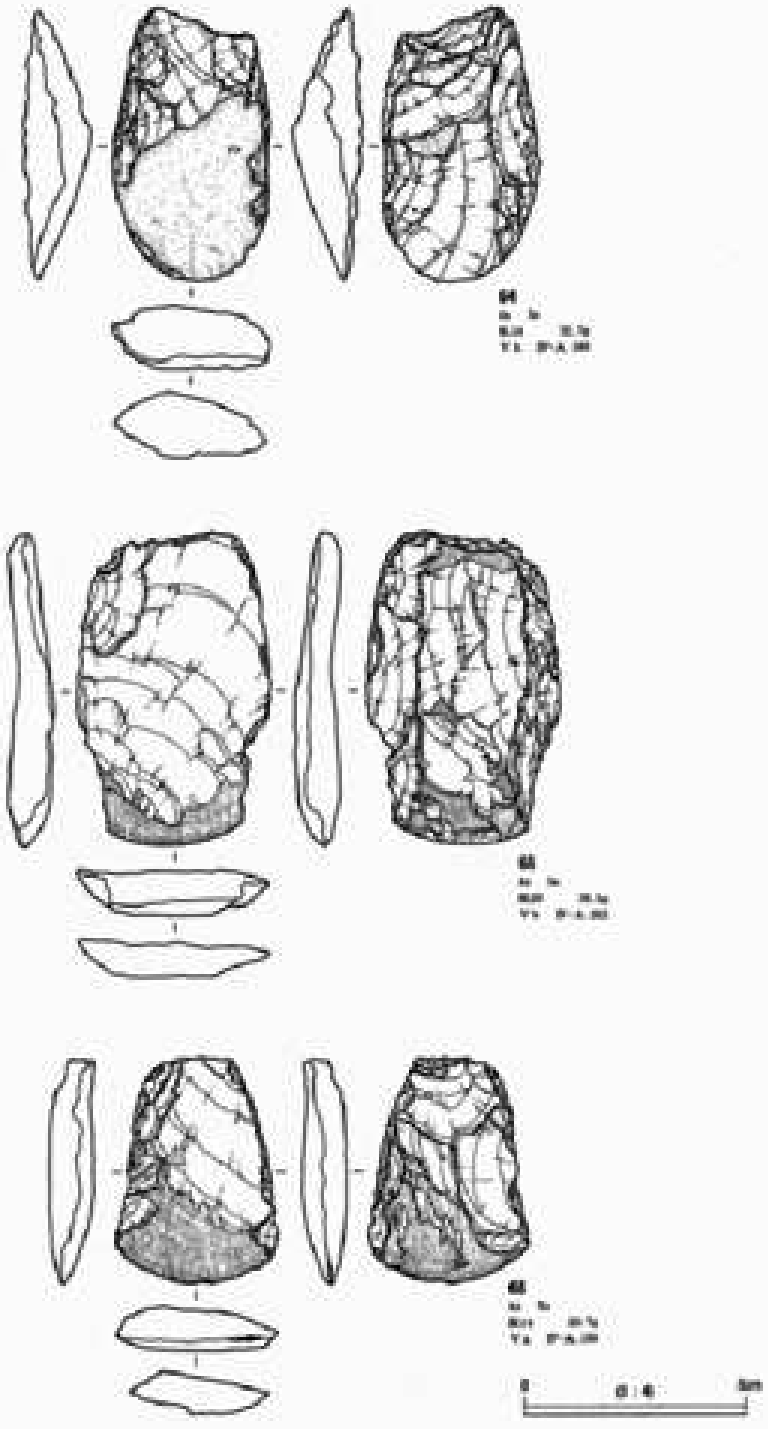

大久保南Ⅰ石器文化　石器実測図14（半形石器8）

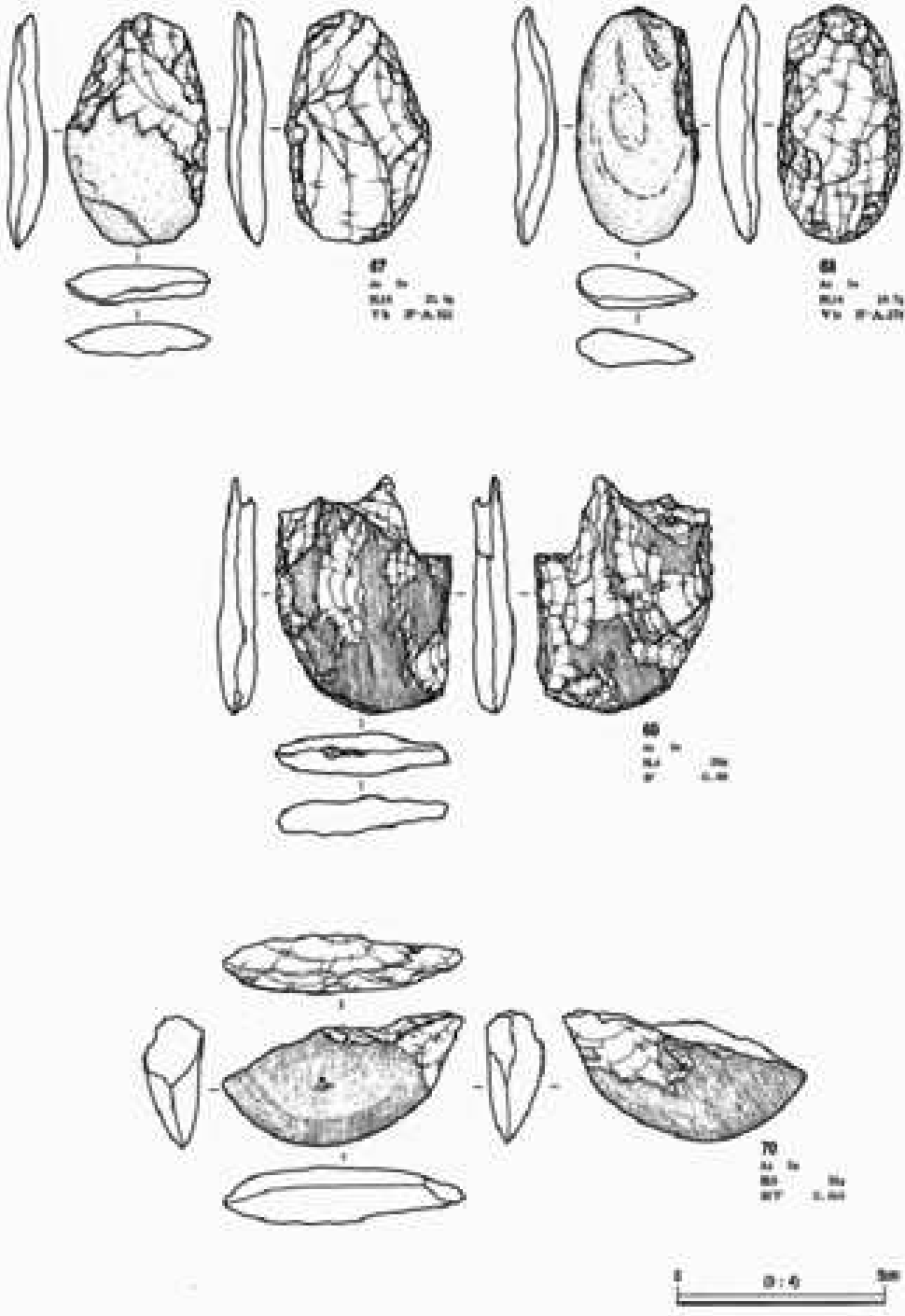

大久保南Ⅰ石器文化　石器実測図15（斧形石器9）

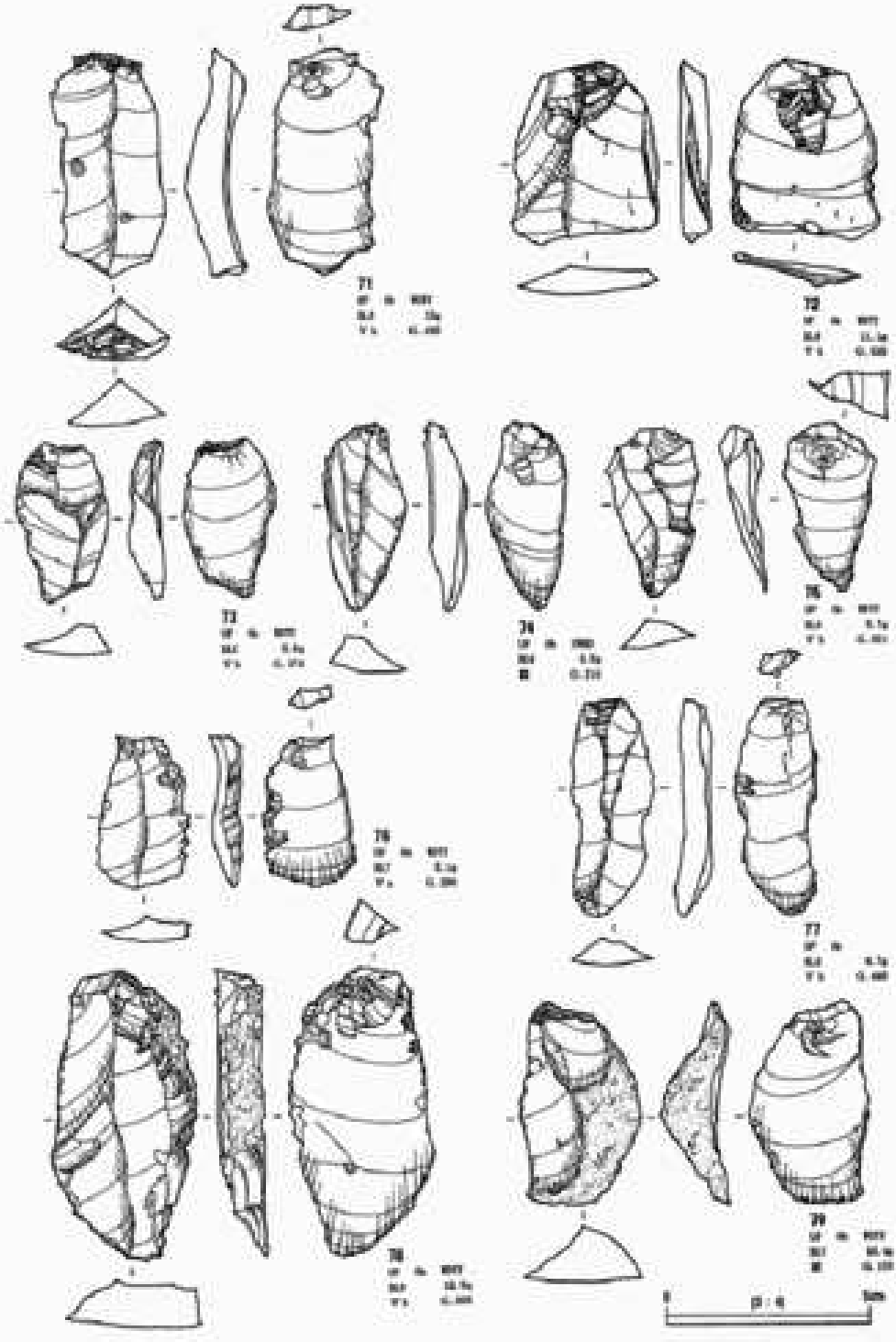

大久保南Ⅰ石器文化　石器実測図16（2次加工のある剥片1・微細剥離のある剥片1）

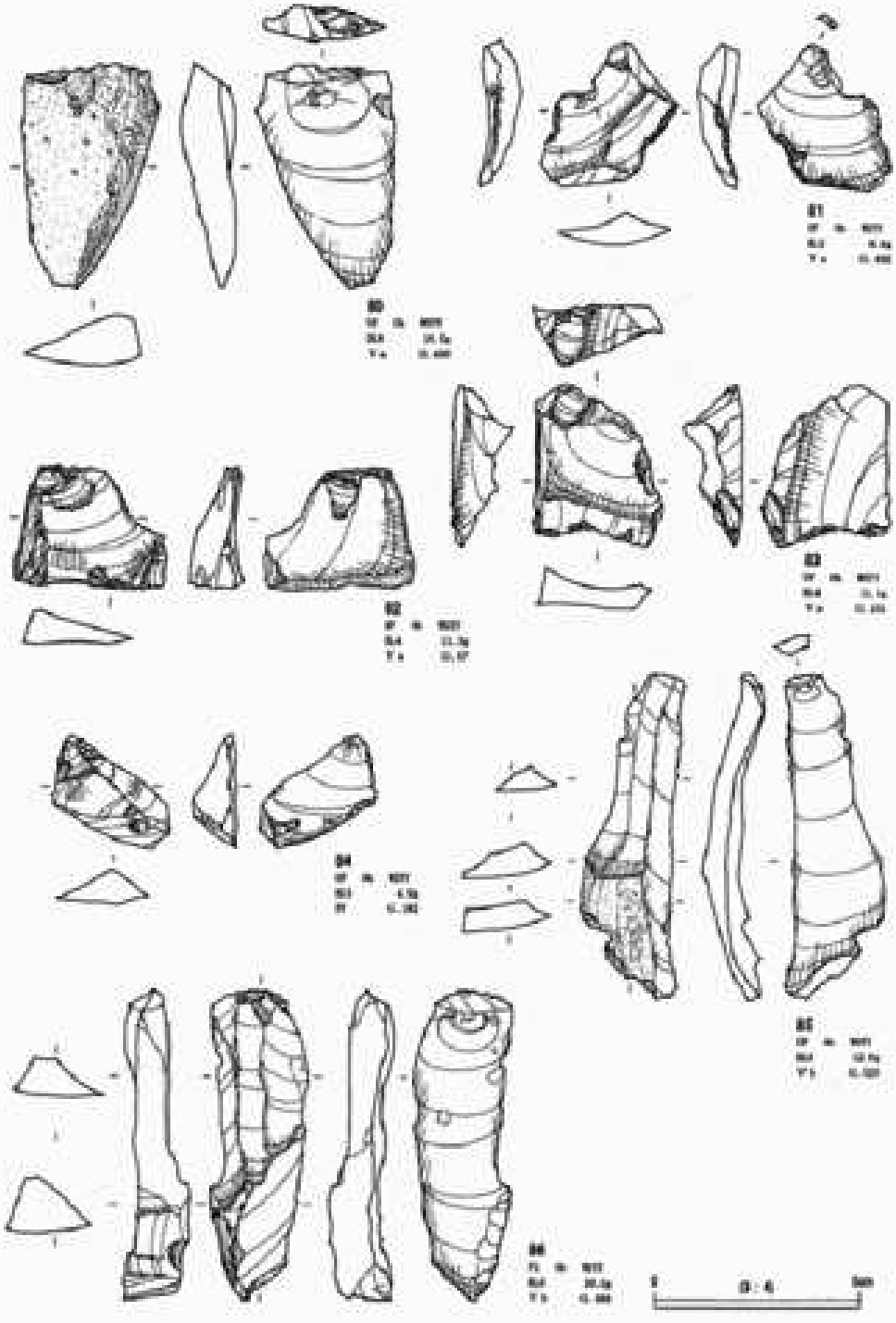

大久保南Ⅰ石器文化　石器実測図17（2次加工のある剥片2・微細剥離のある剥片2・剥片）

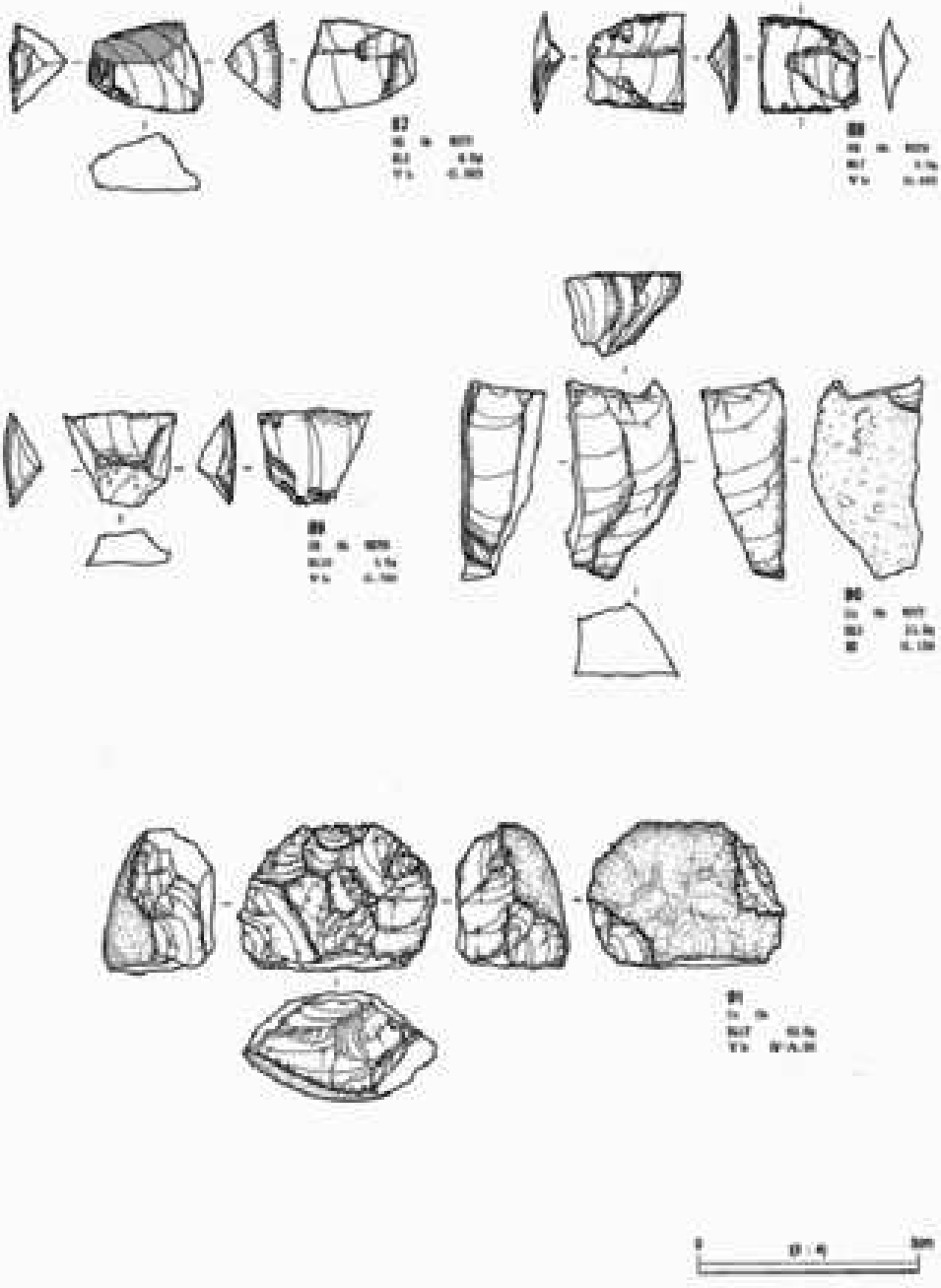

大久保南Ⅱ石器文化　石器実測図18（凡例状刃器２・石核１）

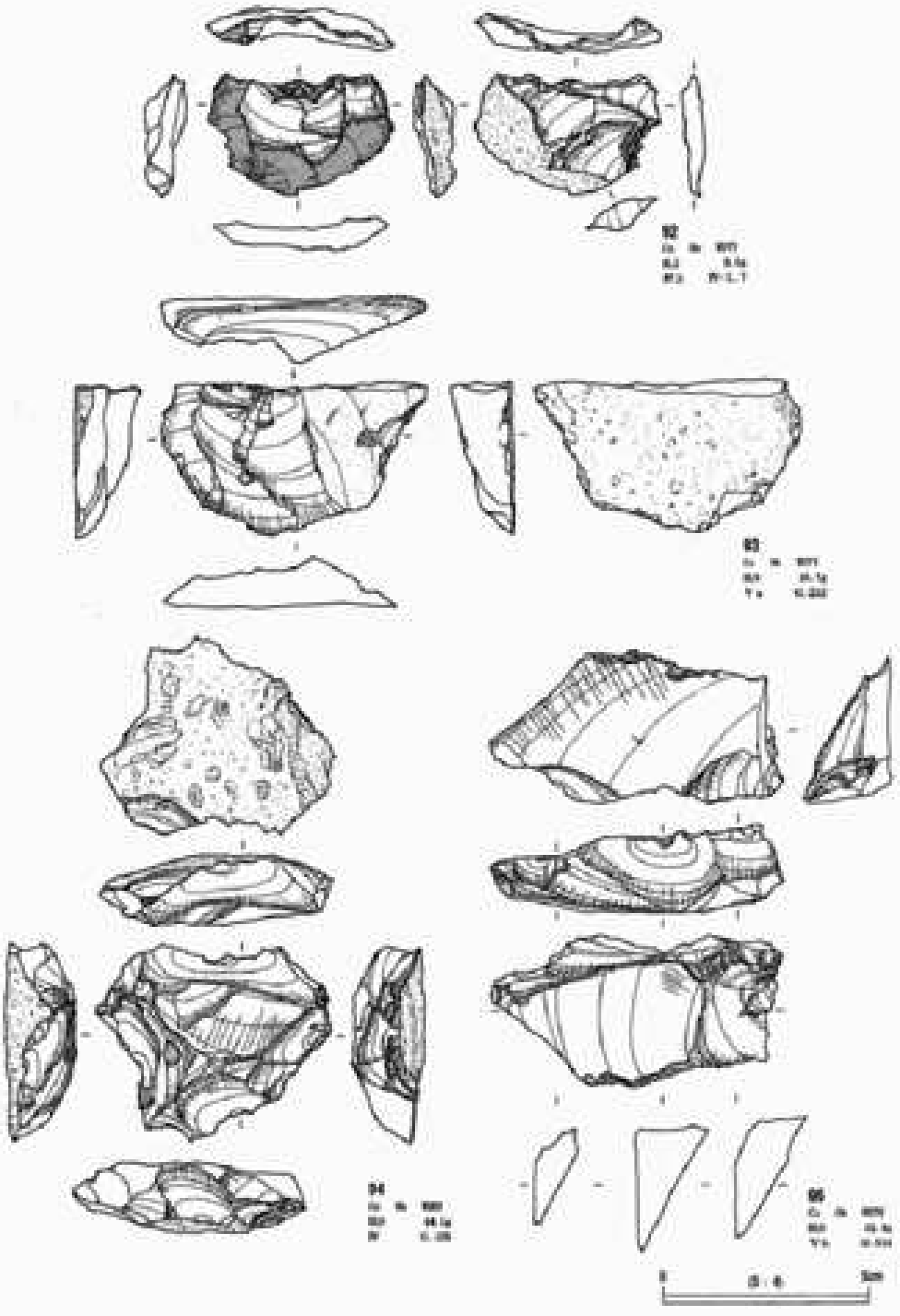

大久保南Ⅰ石器文化　石器実測図19（石核2）

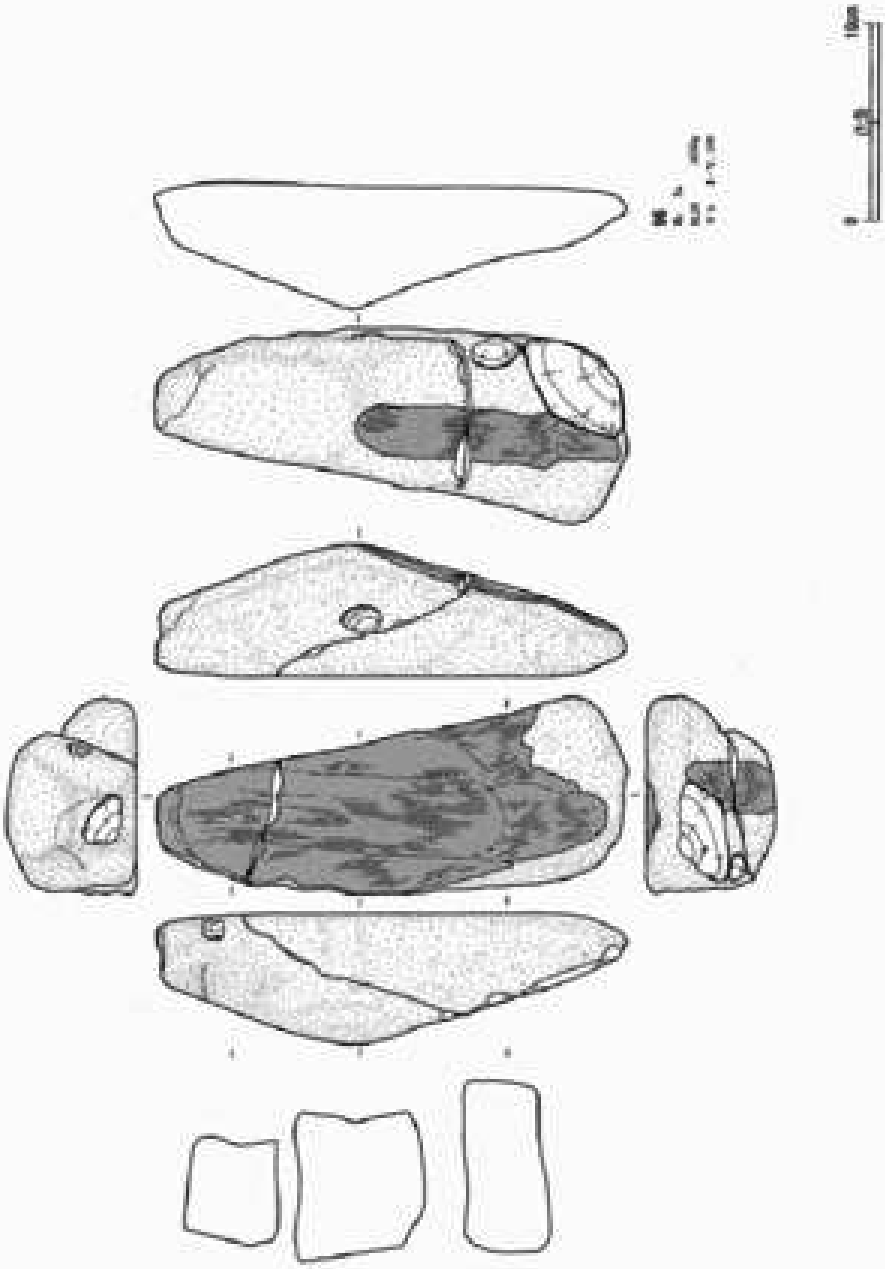

大久保南Ⅰ石器文化　石器実測図20（縦石）

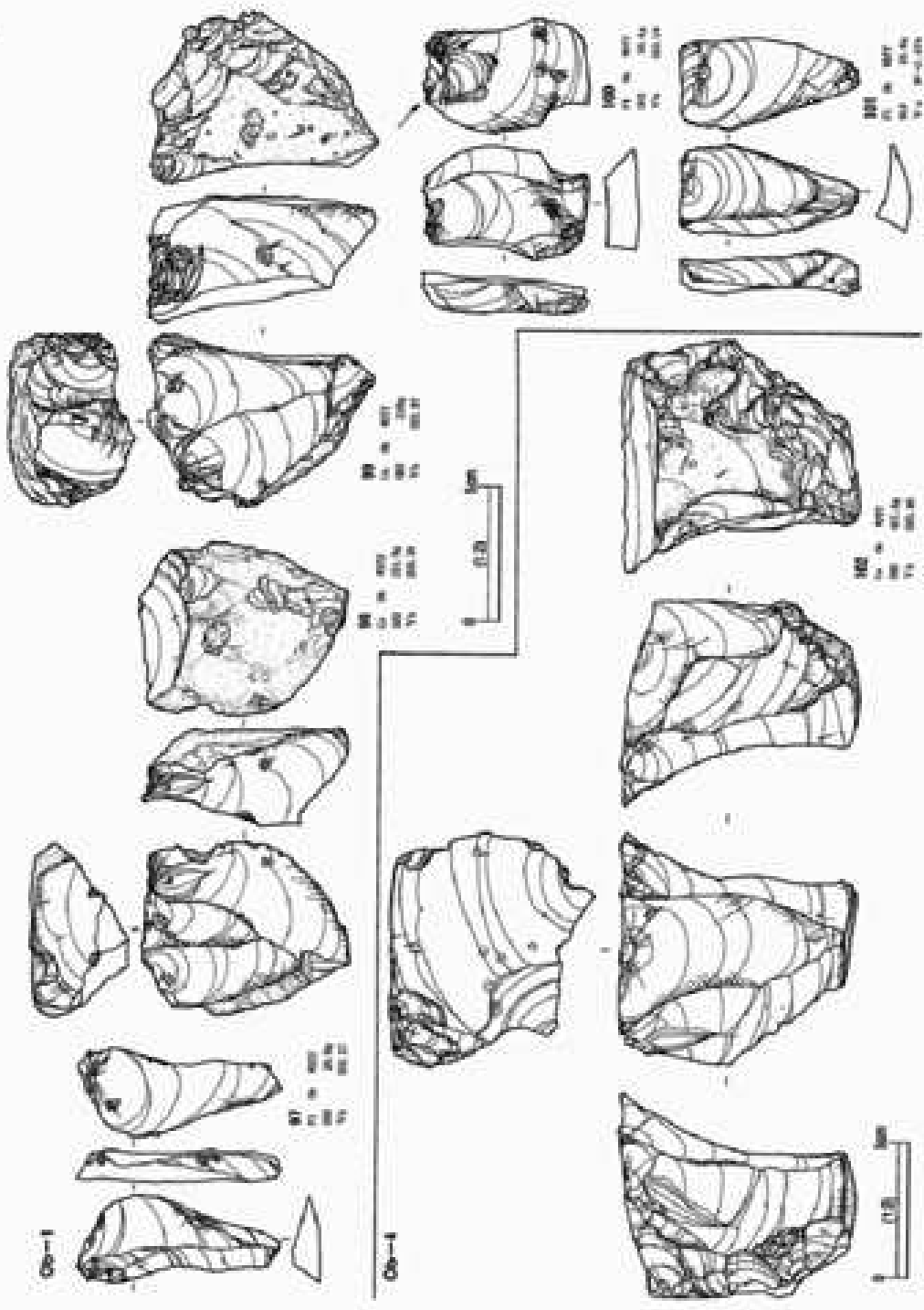

大久保南Ⅰ石器文化　石器実測図21（SH03出土石器1）

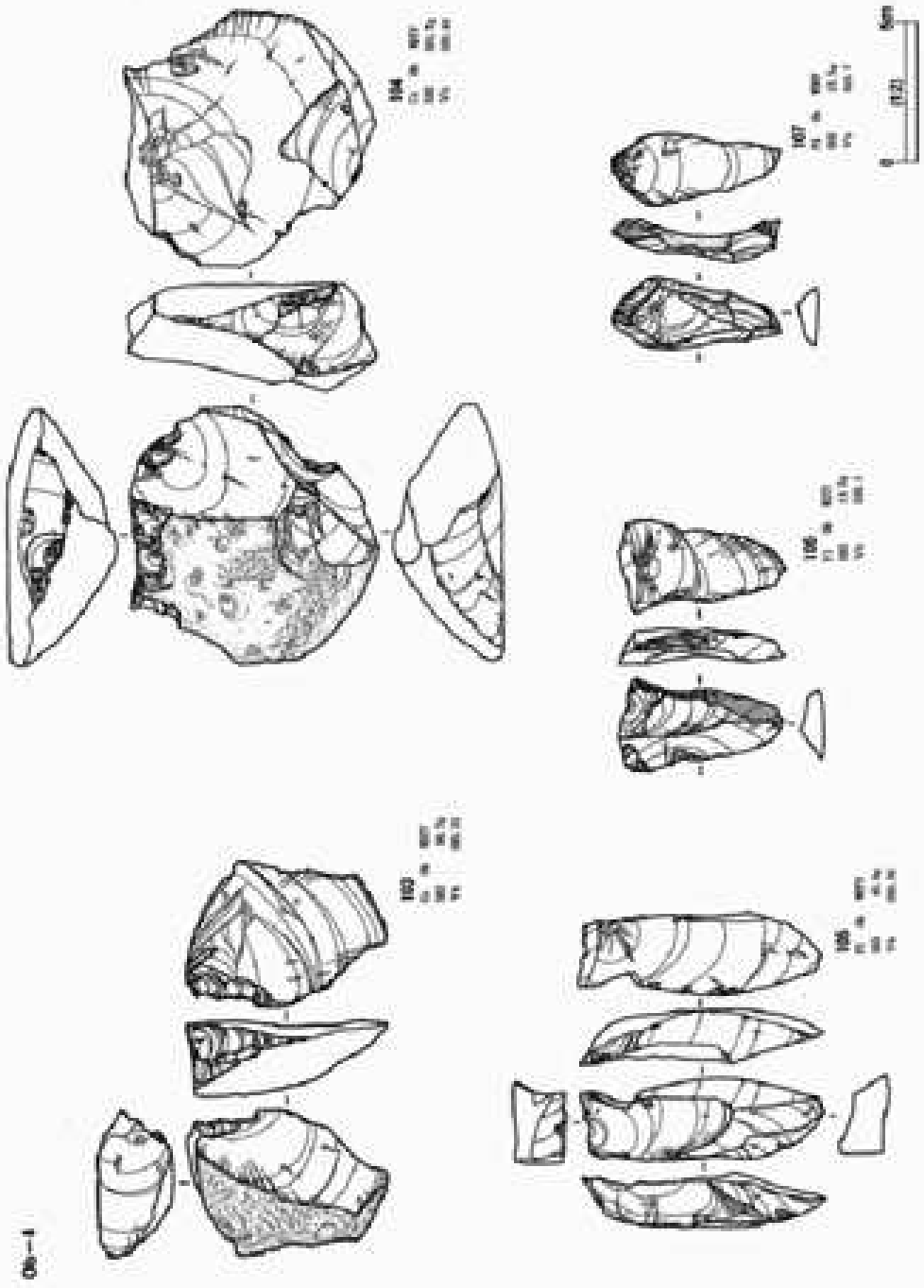

大久保南Ⅰ石器文化　石器実測図22（SH03出土石器2）

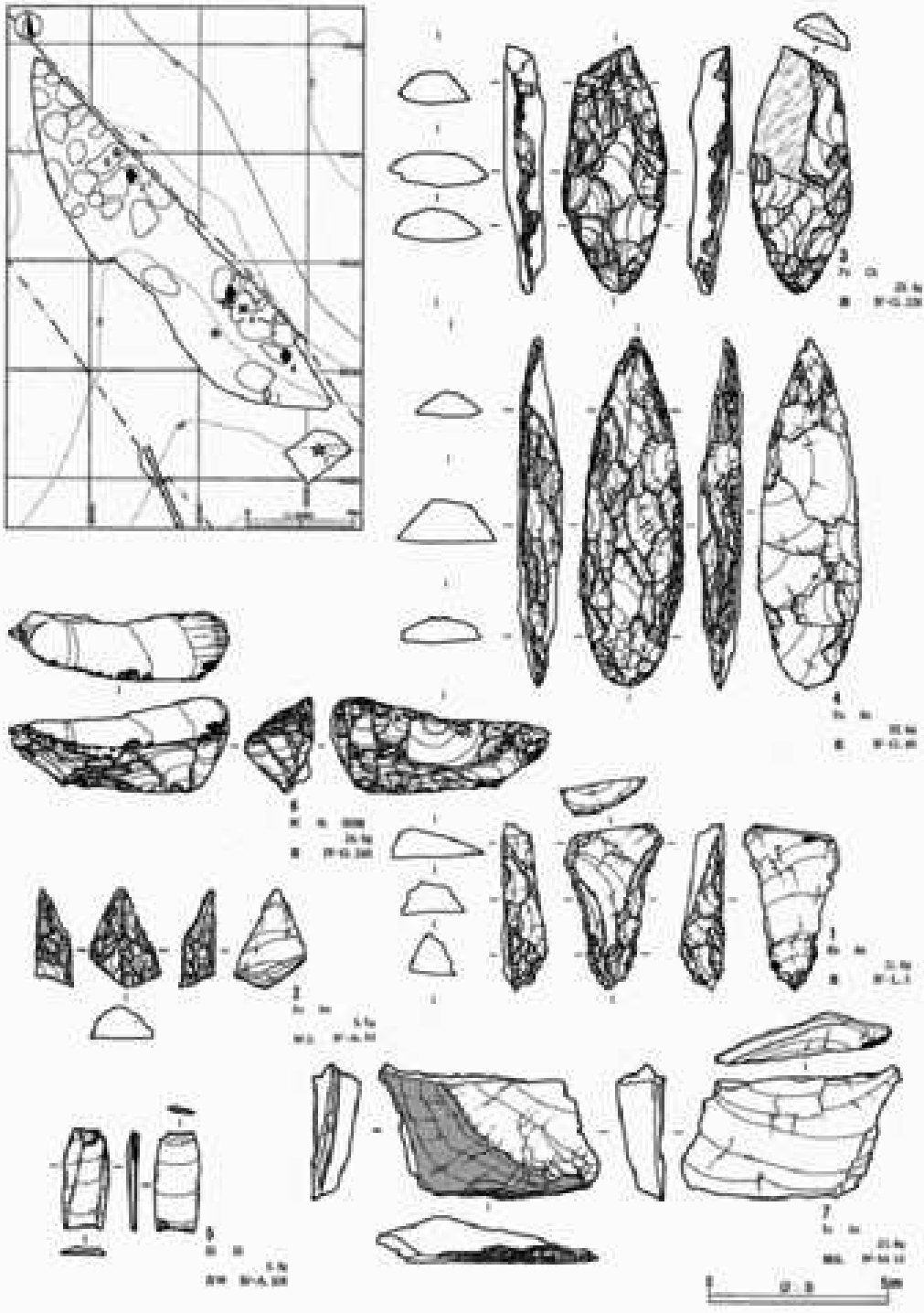

大久保南遺跡　その他の石器分布図・実測図

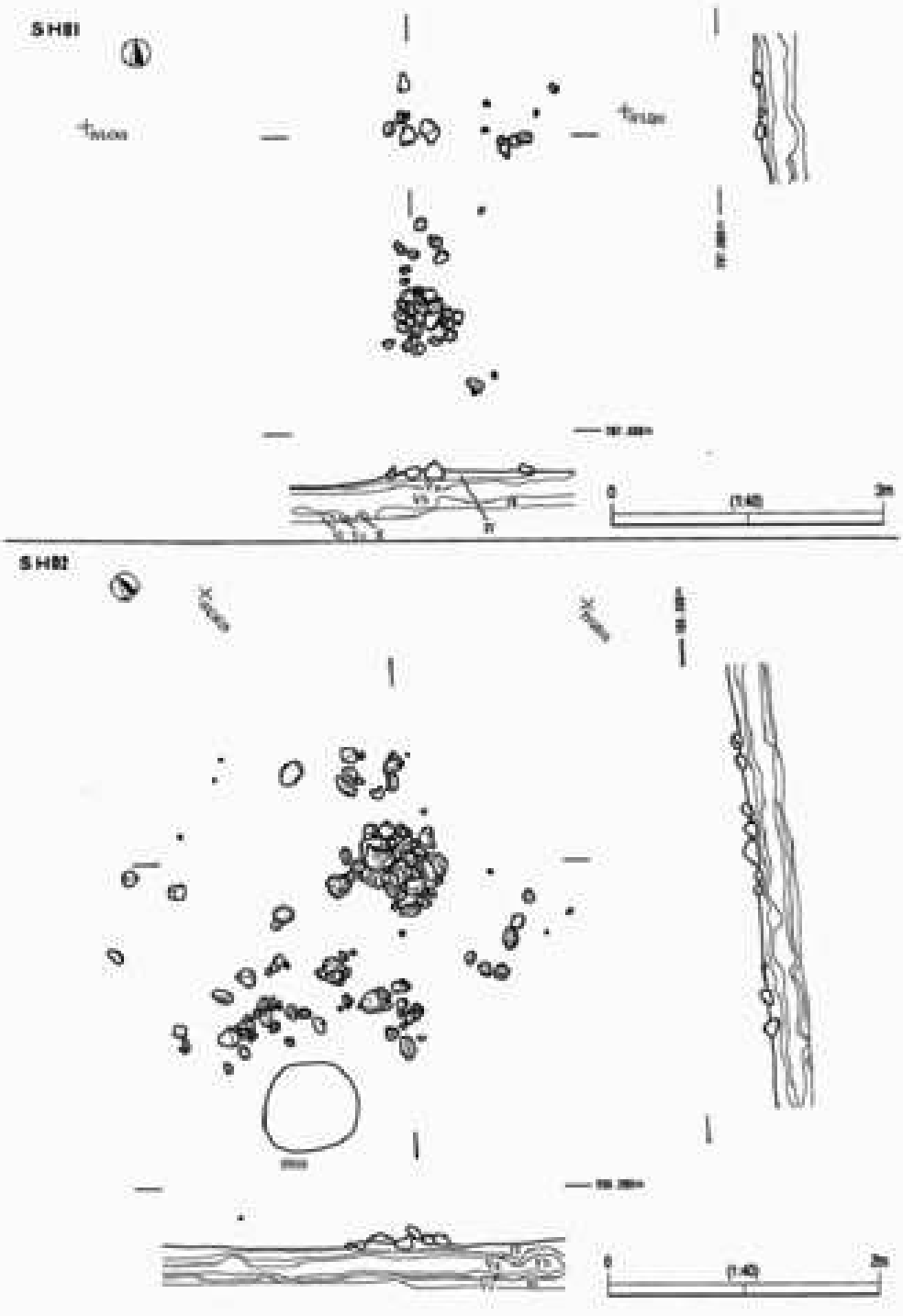

大久保南遺跡　その他の礫群分布図

上ノ原1石器文化　全体図1

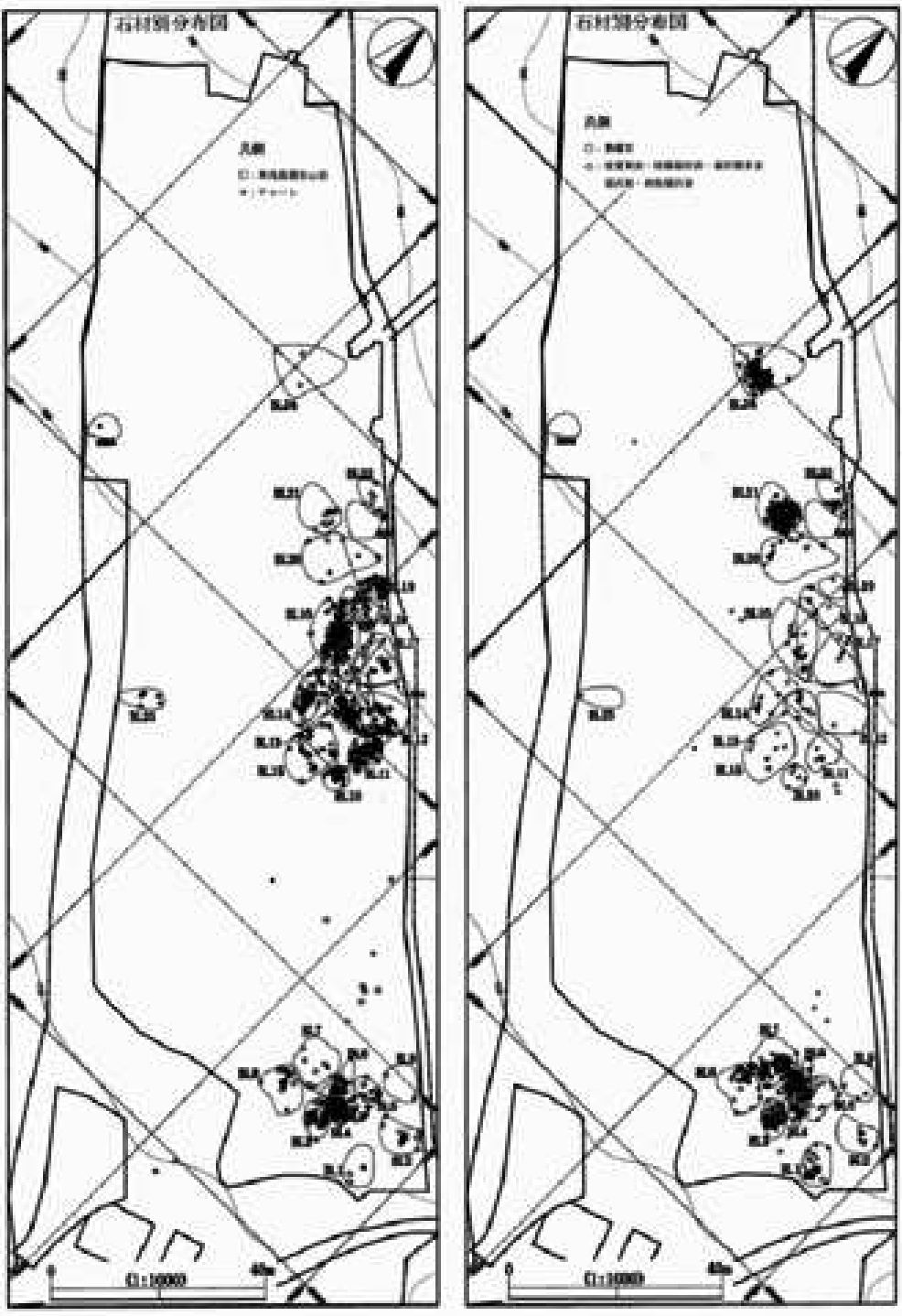

上ノ原Ⅰ石器文化　全体図Ⅱ



上ノ原1石器文化 BL1・2・3・4遺物分布図



上ノ原Ⅰ石器文化　BL4・5・6・7遺物分布図



上ノ第Ⅰ石器文化　BL9・11・12遺物分布図



上ノ原Ⅰ石器文化　BL18・16・22遺物分布図



上ノ原1石器文化　BL13・14・18・23遺物分布図



上ノ原Ⅰ石器文化　BL15・20遺物分布図

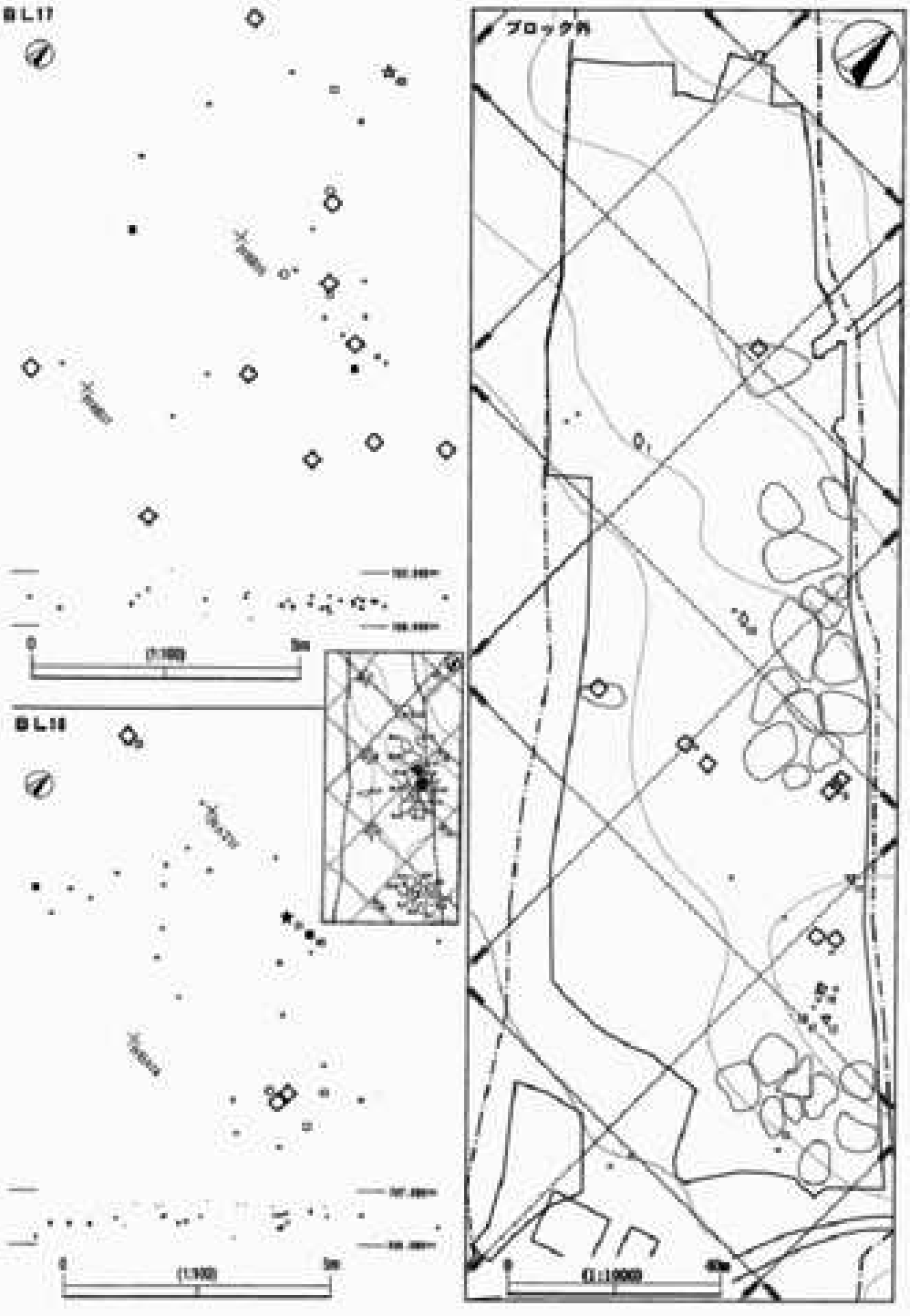

上ノ原Ⅰ石器文化　BL17・18ブロック外遺物分布図



上ノ原Ⅰ石器文化　BL21・24遺物分布図



上ノ原Ⅰ石器文化 SI104分布図

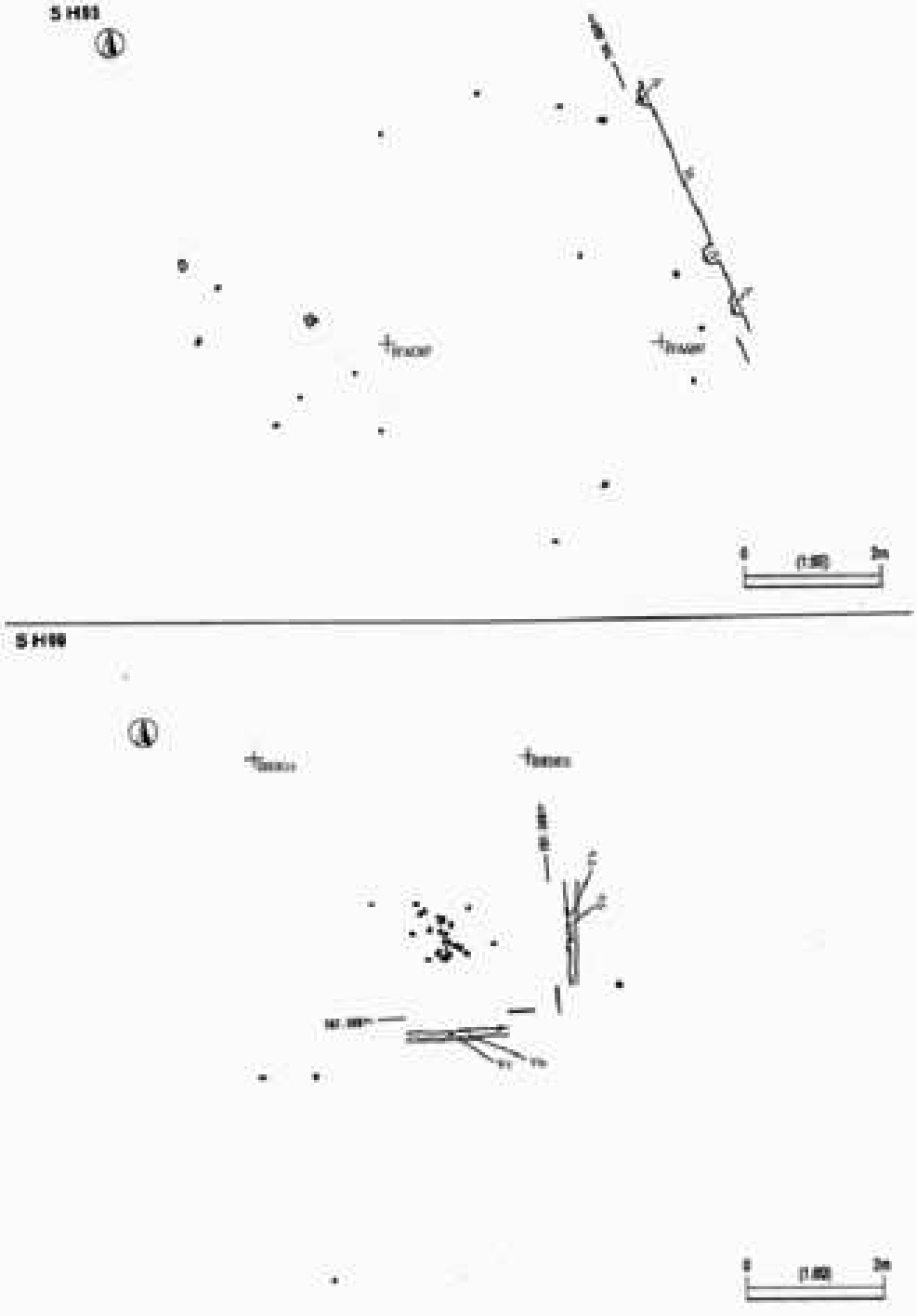

上ノ原1石器文化　SH85・06分布図

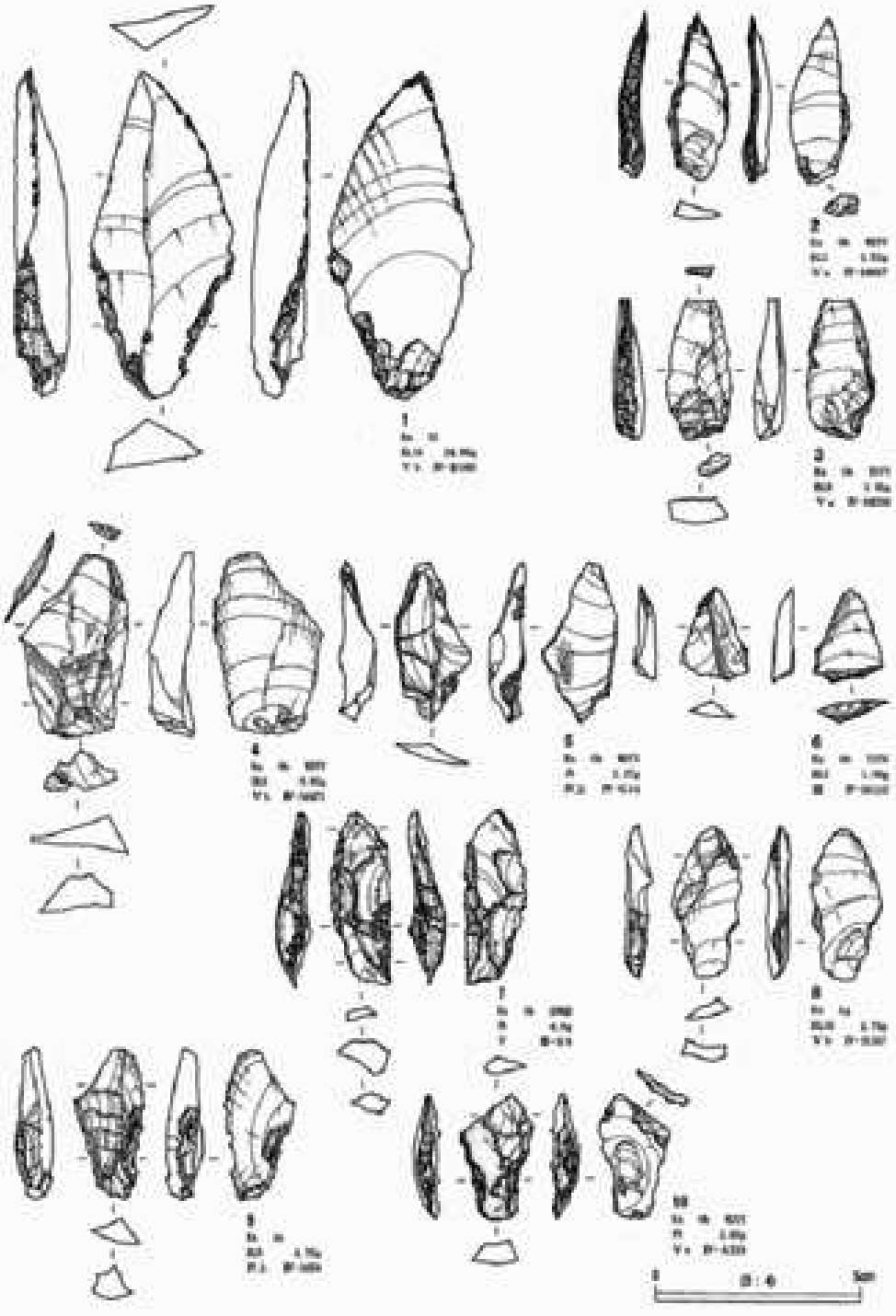

上ノ第Ⅰ石器文化　石器実測図1（ナイフ形石器）

上ノ原Ⅰ石器文化　石器実測図２（台形石器・尖頭状刃器・掻器状石器）

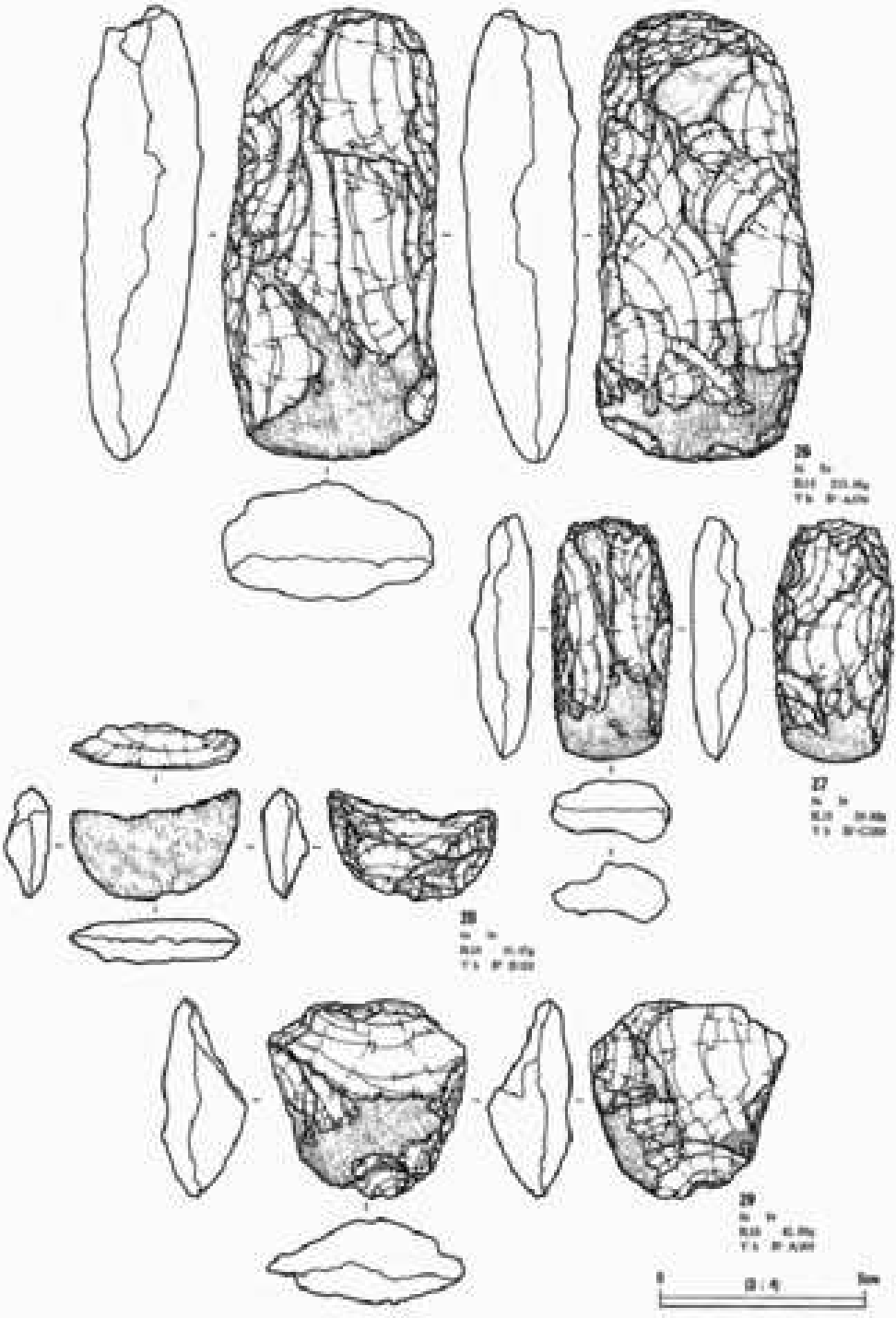

上ノ原Ⅰ石器文化　石器実測図3（斧形石器1）

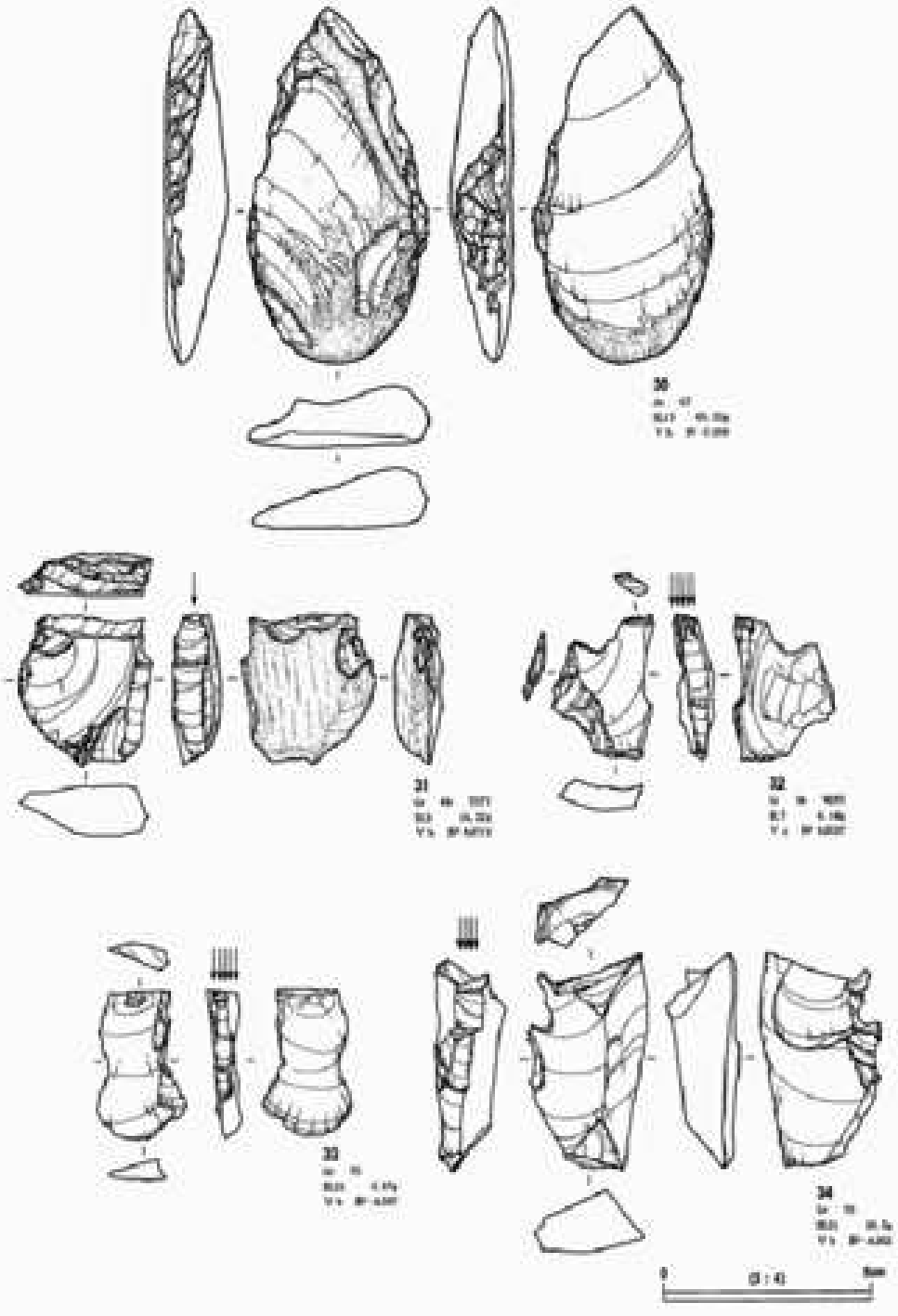

上ノ原Ⅰ石器文化　石器実測図4（押形石器2・剥器1）

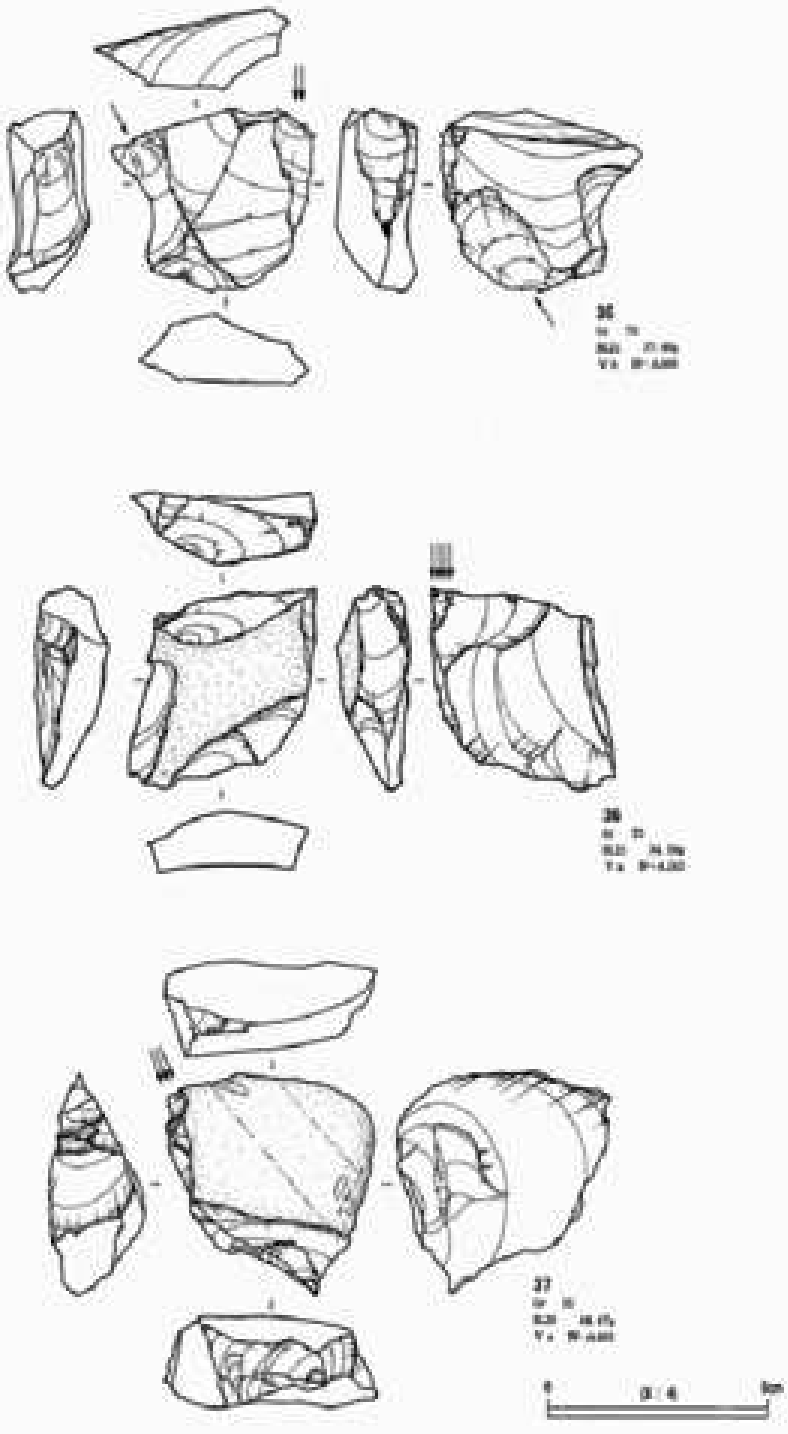

上ノ原Ⅰ石器文化　石器実測図５（縮尺２）

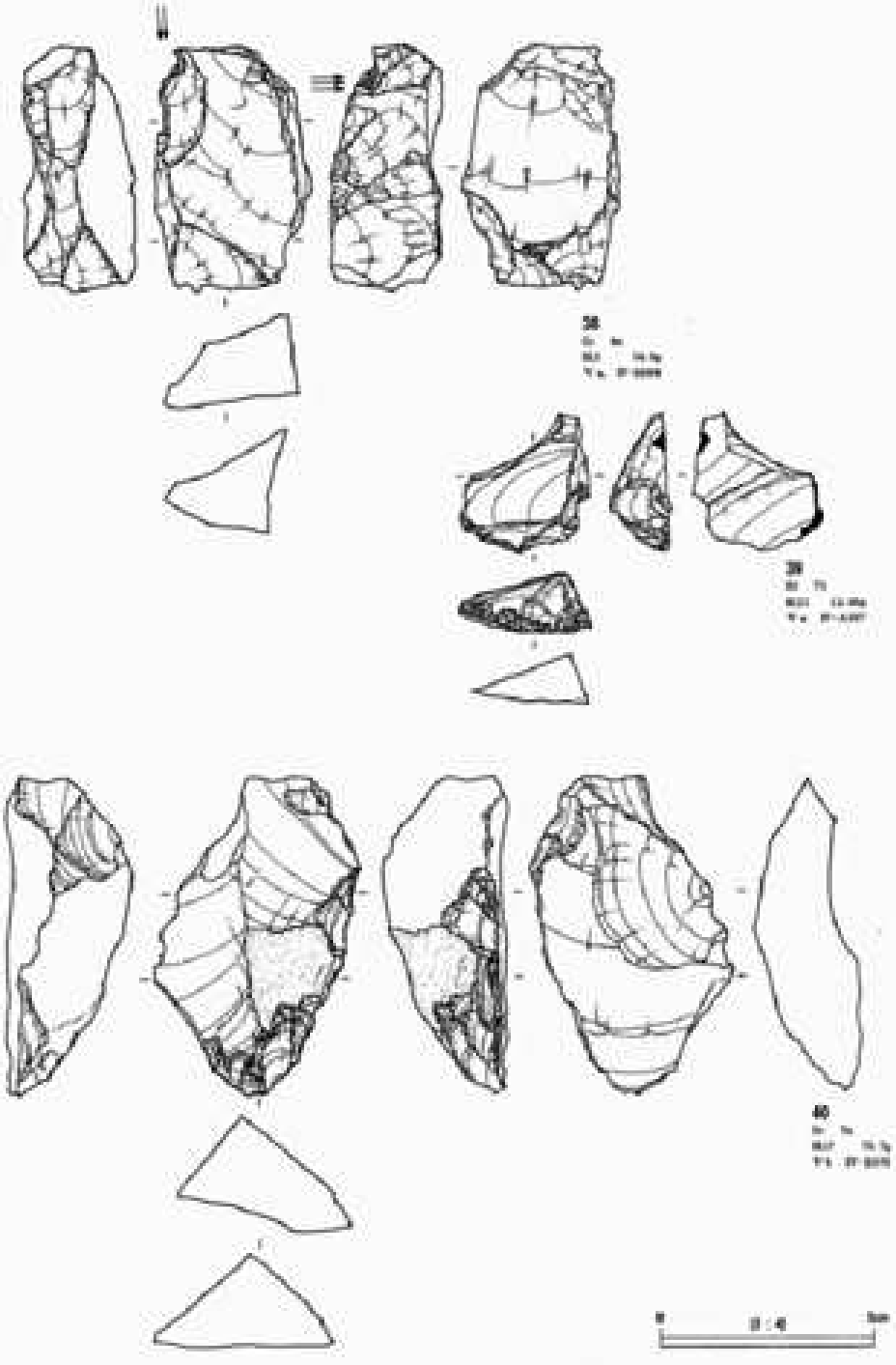

上ノ原1石器文化　石器実測図6（彫器3・掻器1・削器1）

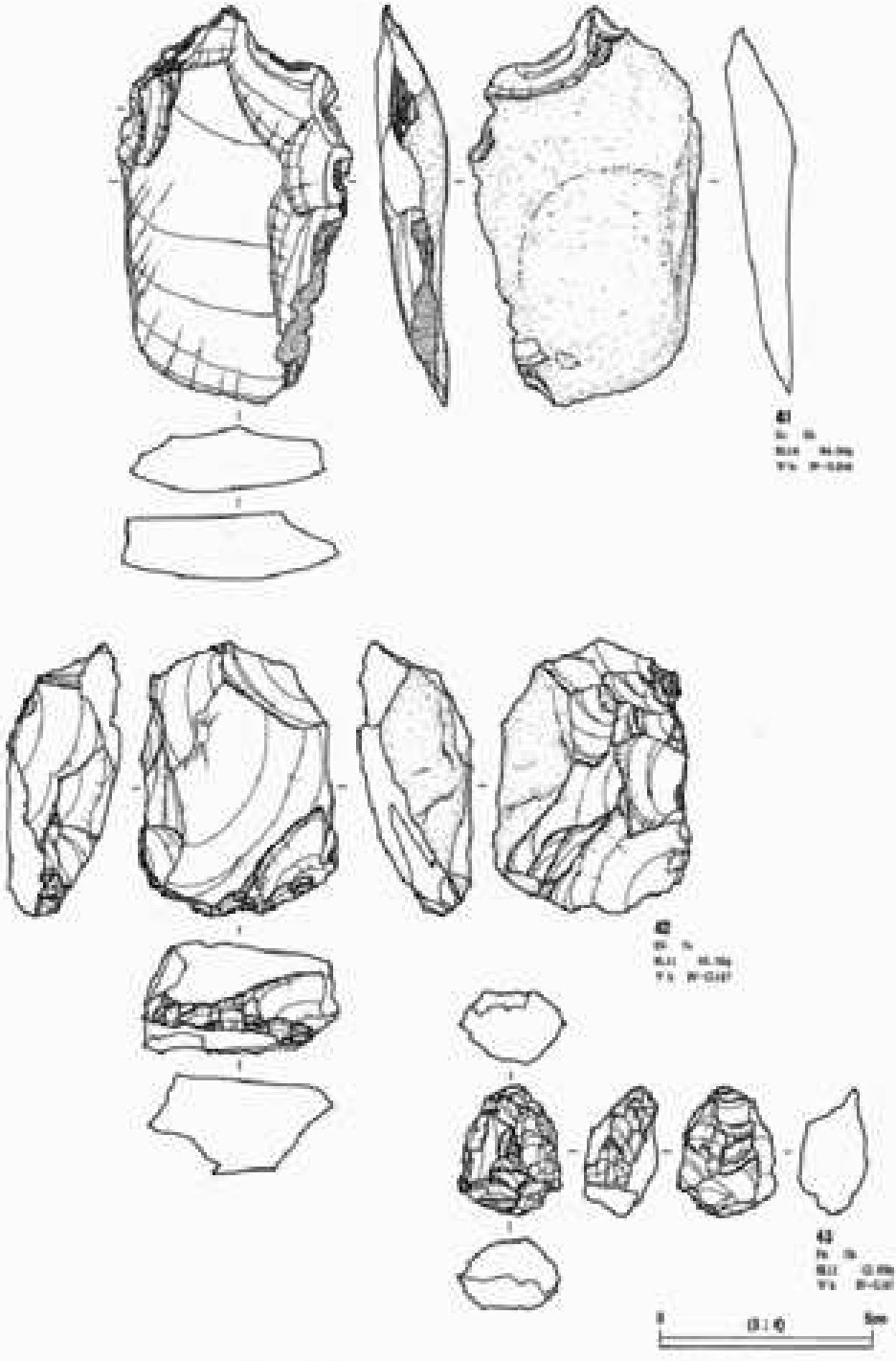

上ノ原Ⅰ石器文化　石器実測図7（削器2・掻器2・横形石器1）

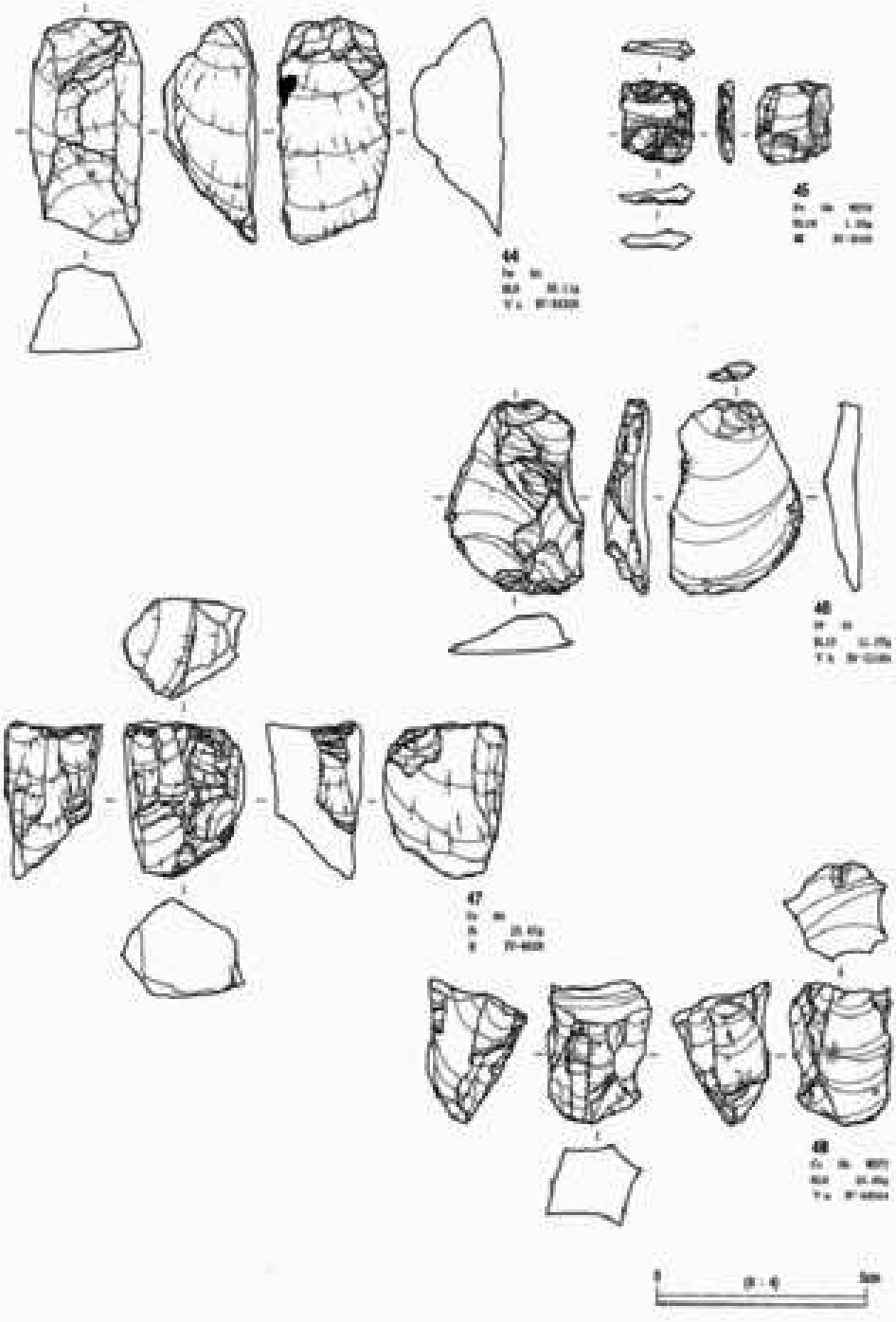

上ノ原Ⅰ石器文化　石器実測図8（横形石器2・微細剥離のある剥片・石核）

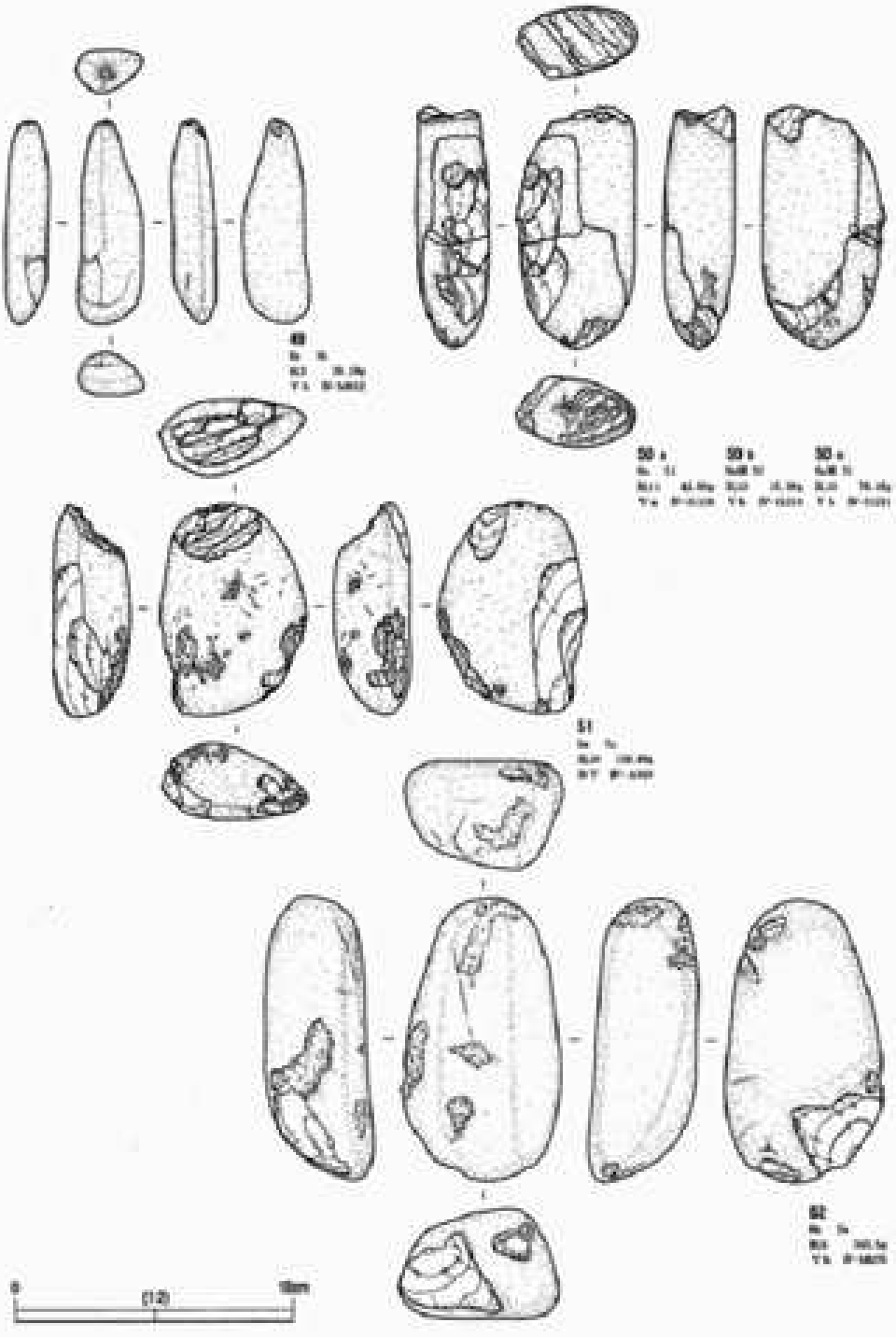

上ノ原Ⅰ石器文化　石器実測図9（敲石1）

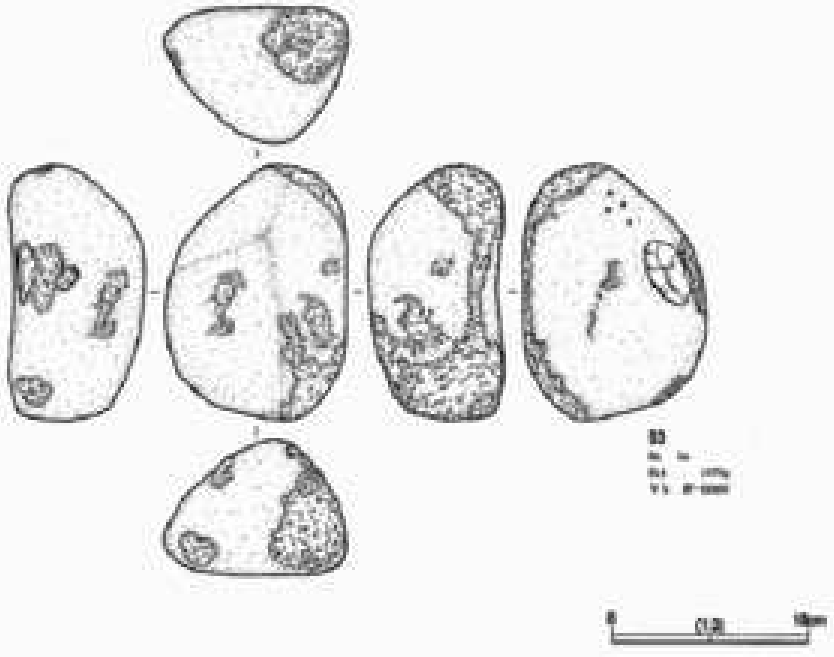

上ノ原1石器文化　石器実測図10（敲石2）

上ノ原II石器文化　全体図1



上ノ原II石器文化　BL1・2・8遺物分布図



上ノ原旧石器文化　BL3・6・7遺物分布図

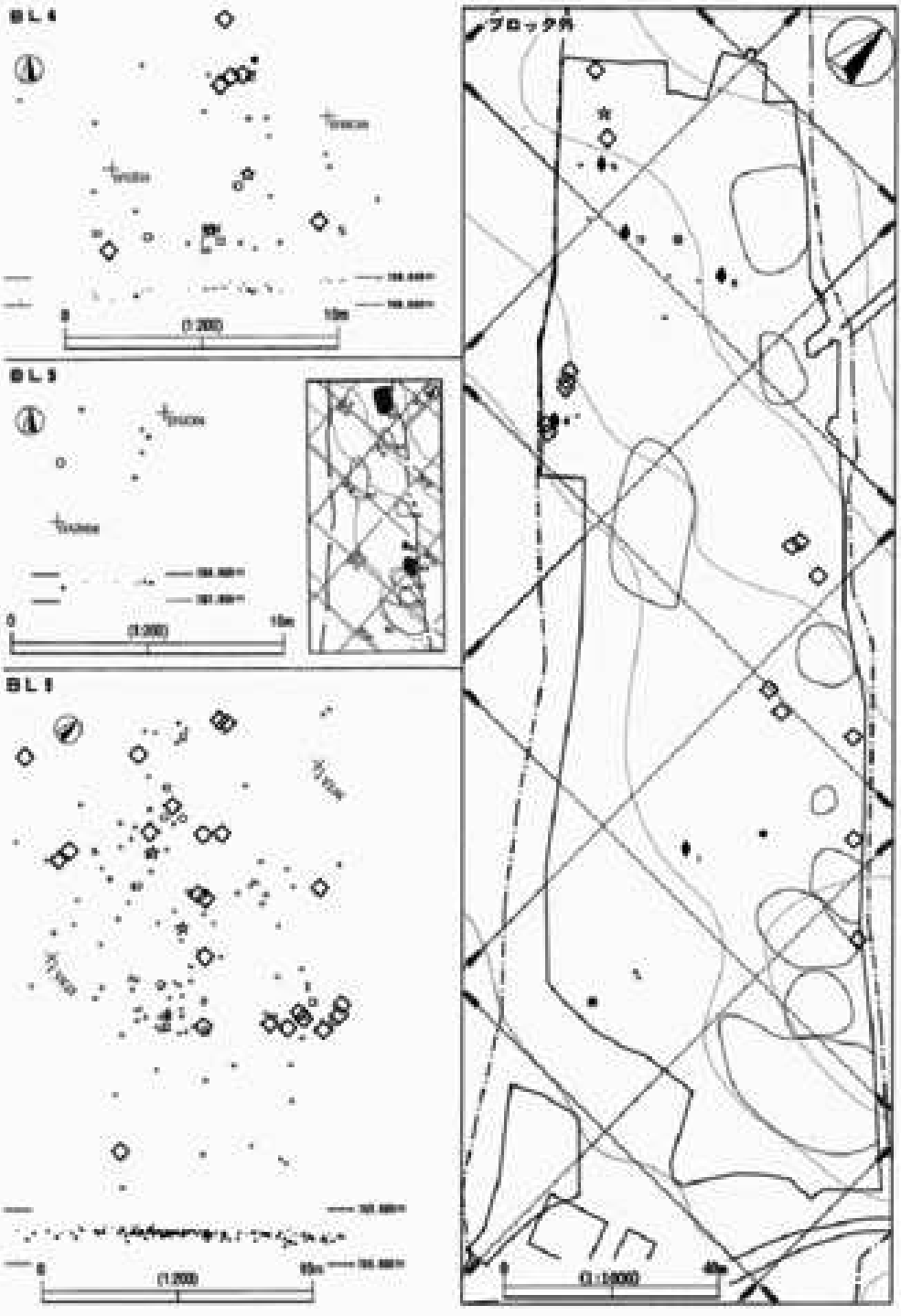

上ノ原II石器文化　BL4・5・8ブロック外遺物分布図



上ノ原II石器文化 SH02・03遺物分布図

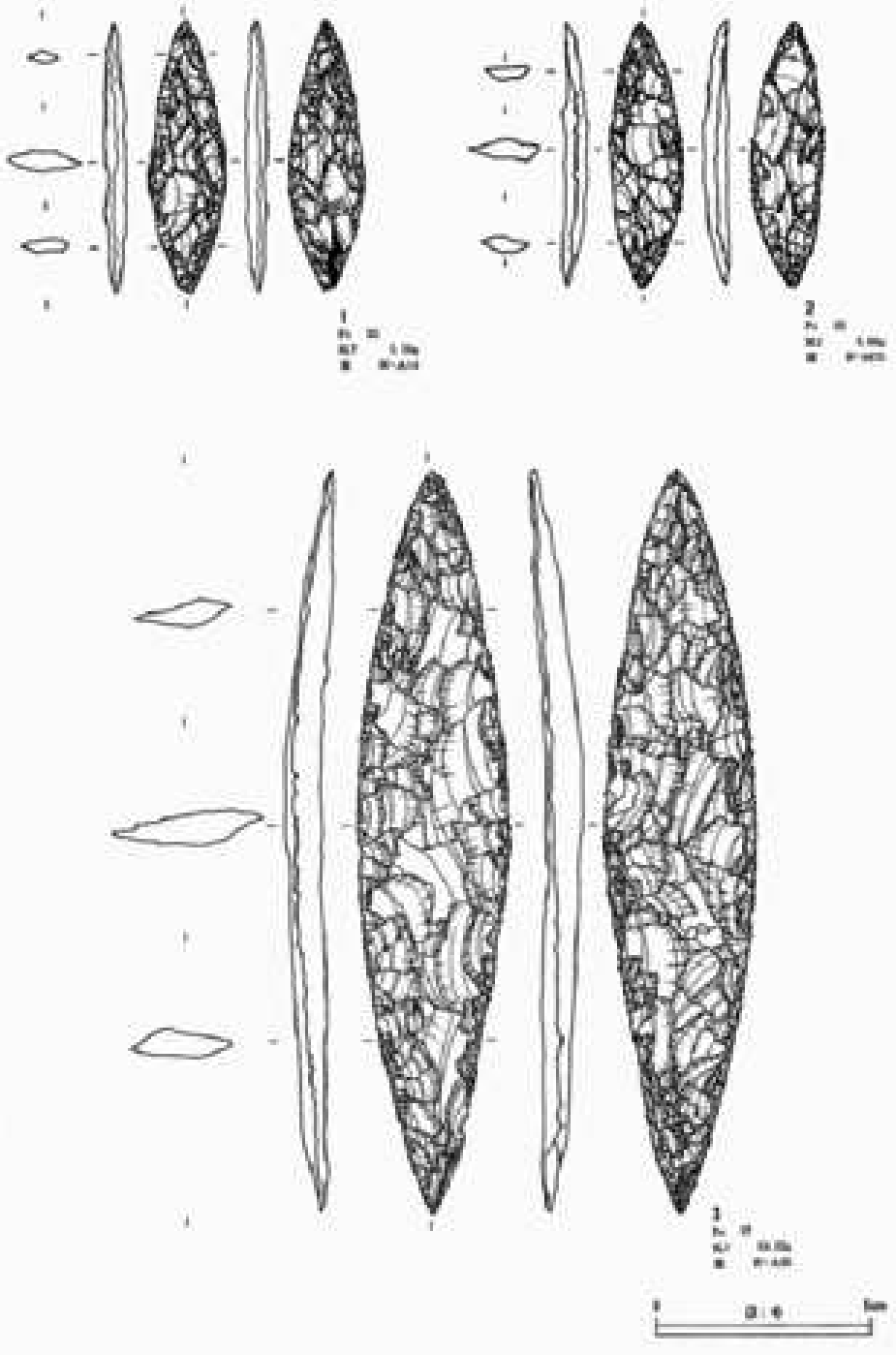

上ノ原II石器文化　石器実測図1（槍先形尖頭器1）

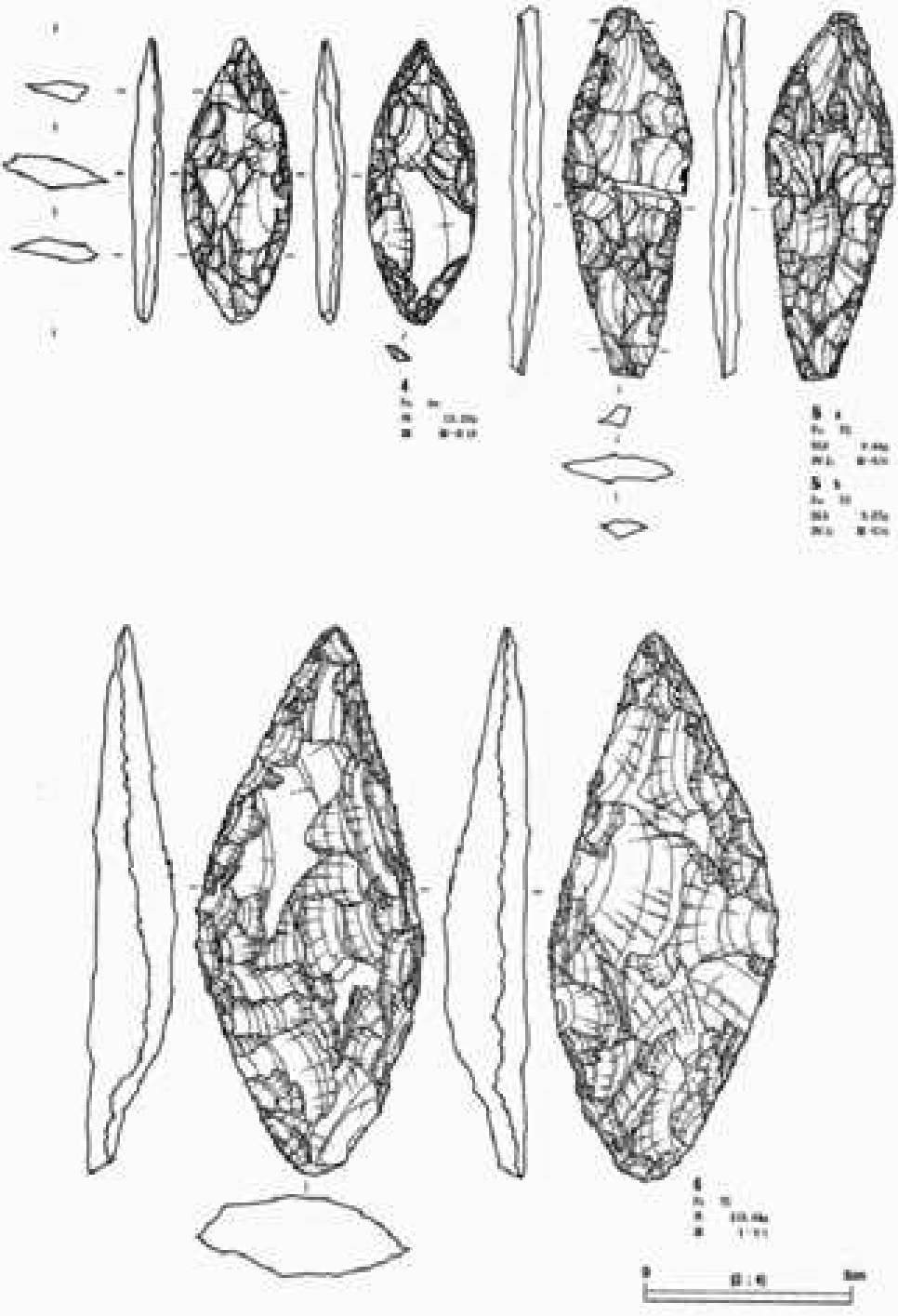

上ノ原Ⅱ石器文化　石器実測図２（槍先形尖頭器２）

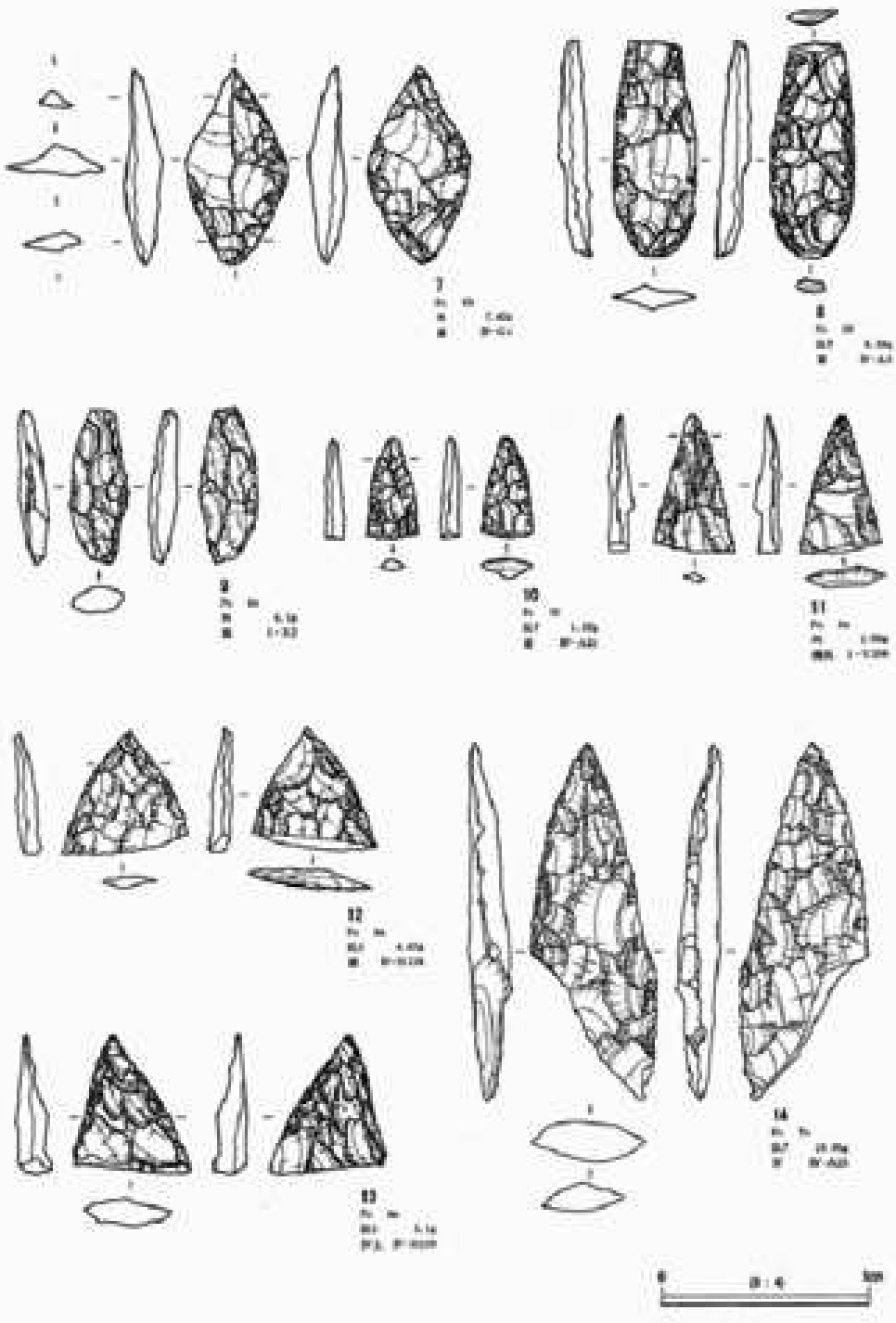

上ノ原II石器文化　石器実測図3（槍先形尖頭器3）

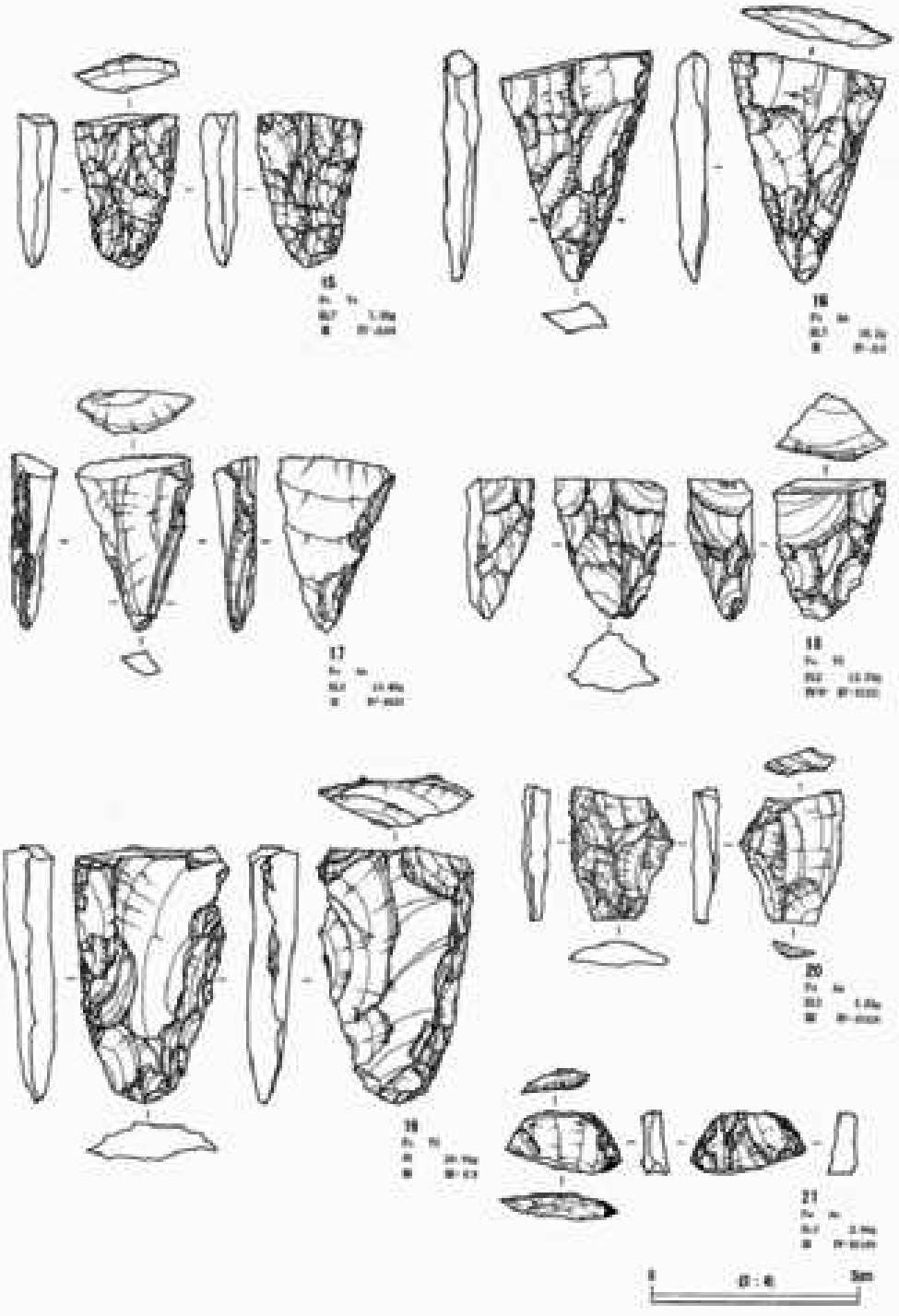

上ノ原Ⅱ石器文化　石器実測図4（槌先形尖頭器4）

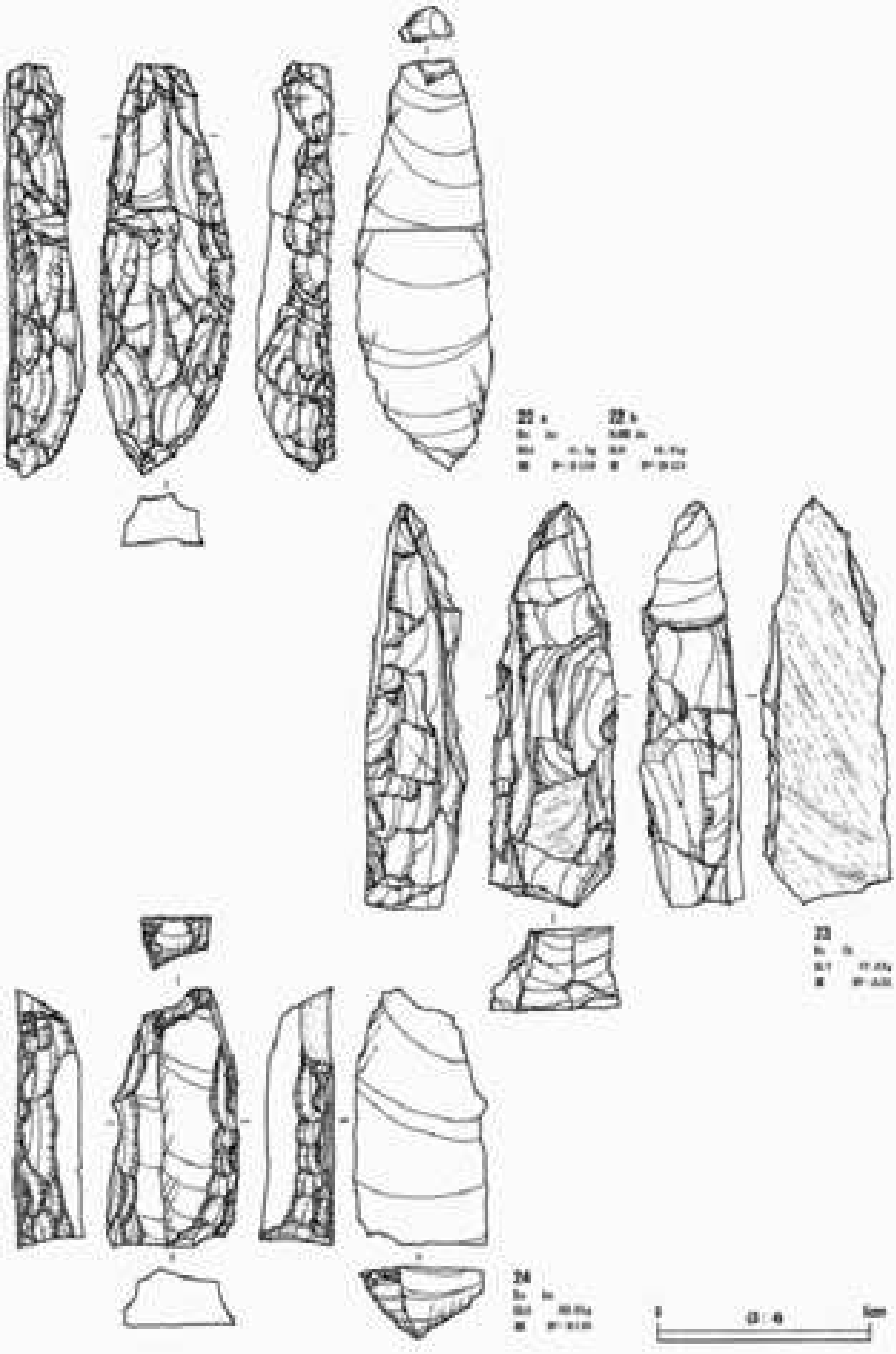

上ノ原Ⅱ石器文化　石器実測図５（角錐状石器）

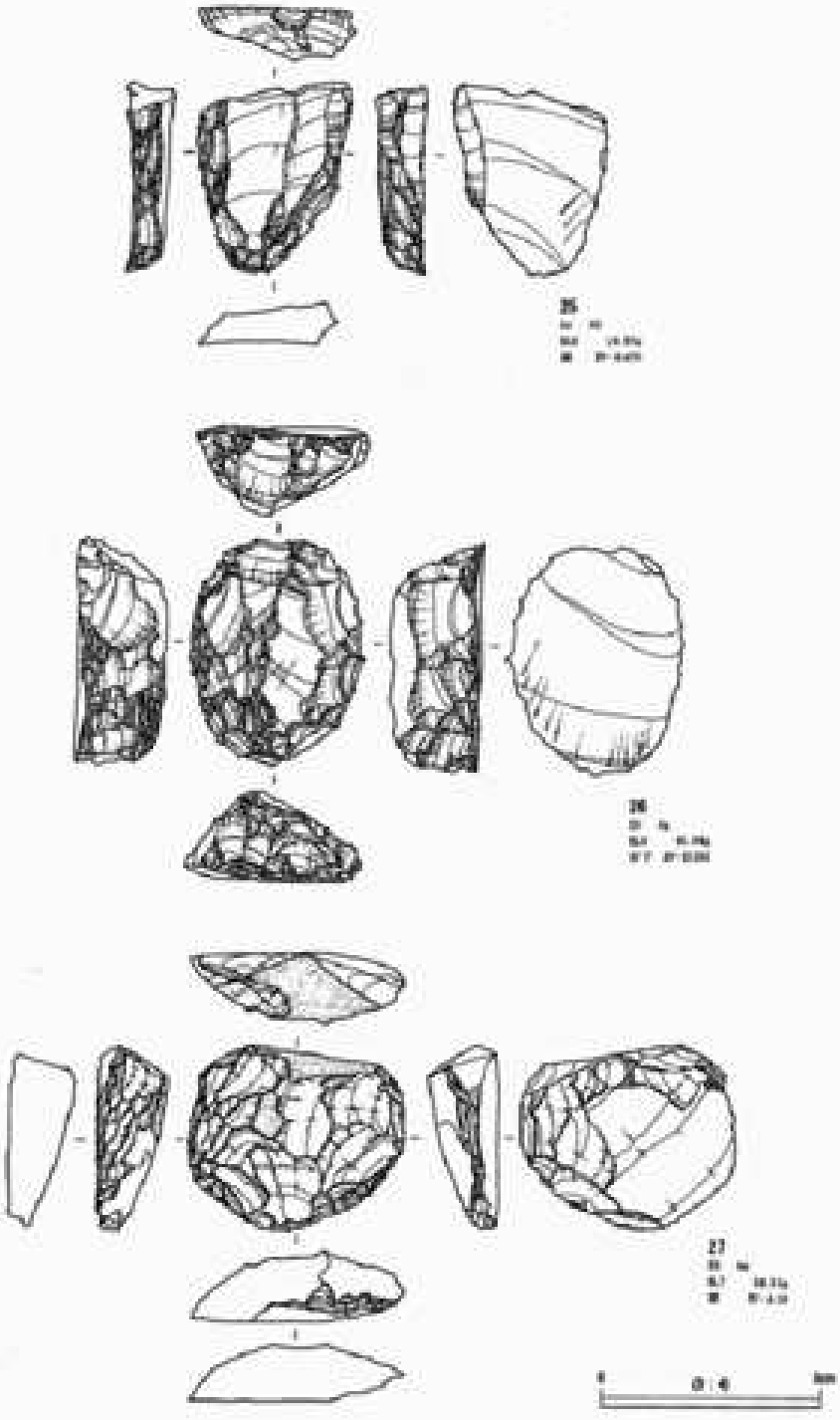

上ノ原Ⅱ石器文化　石器実測図6（彫器・掻器）

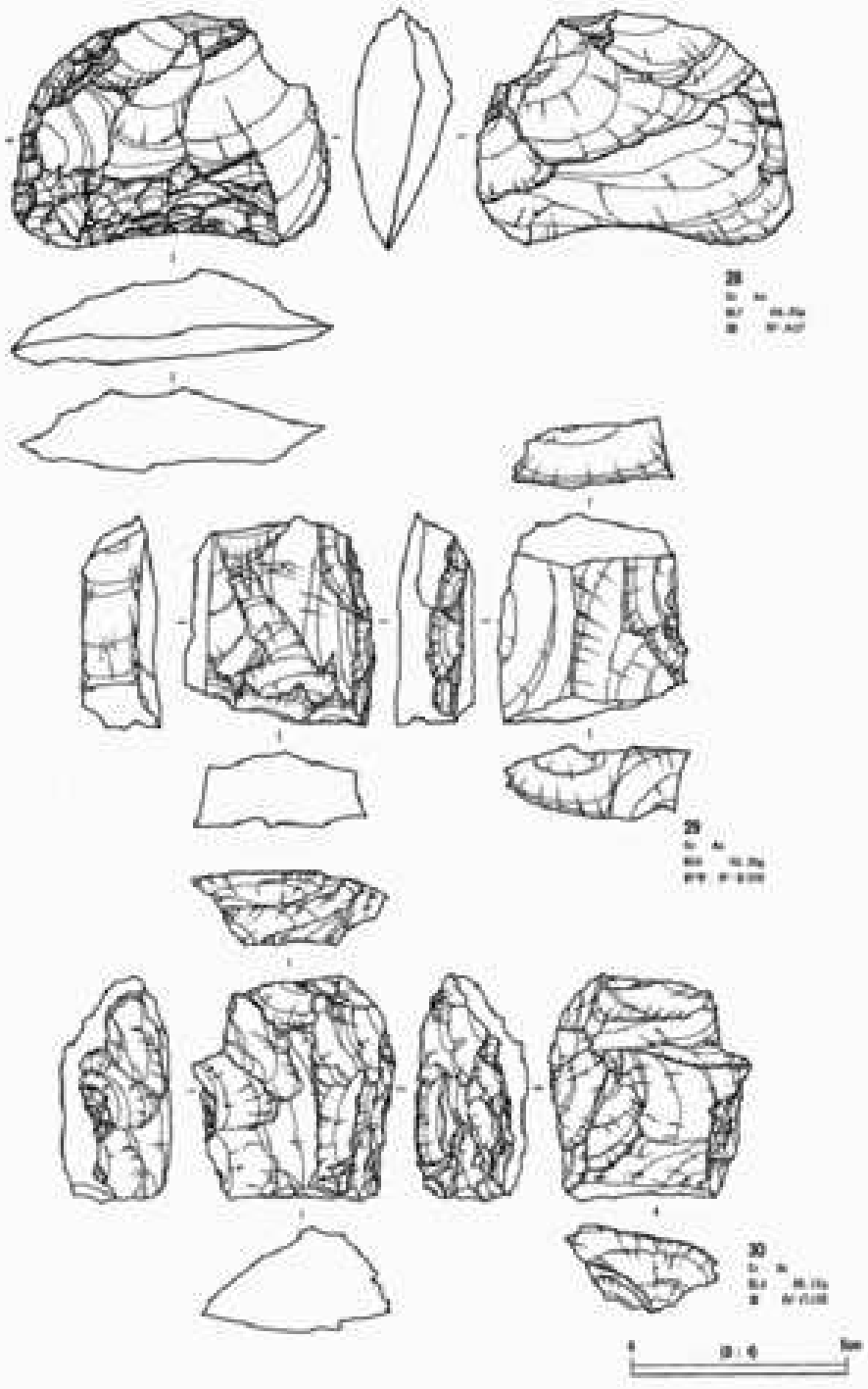

上ノ原II石器文化　石器実測図7（削器1）

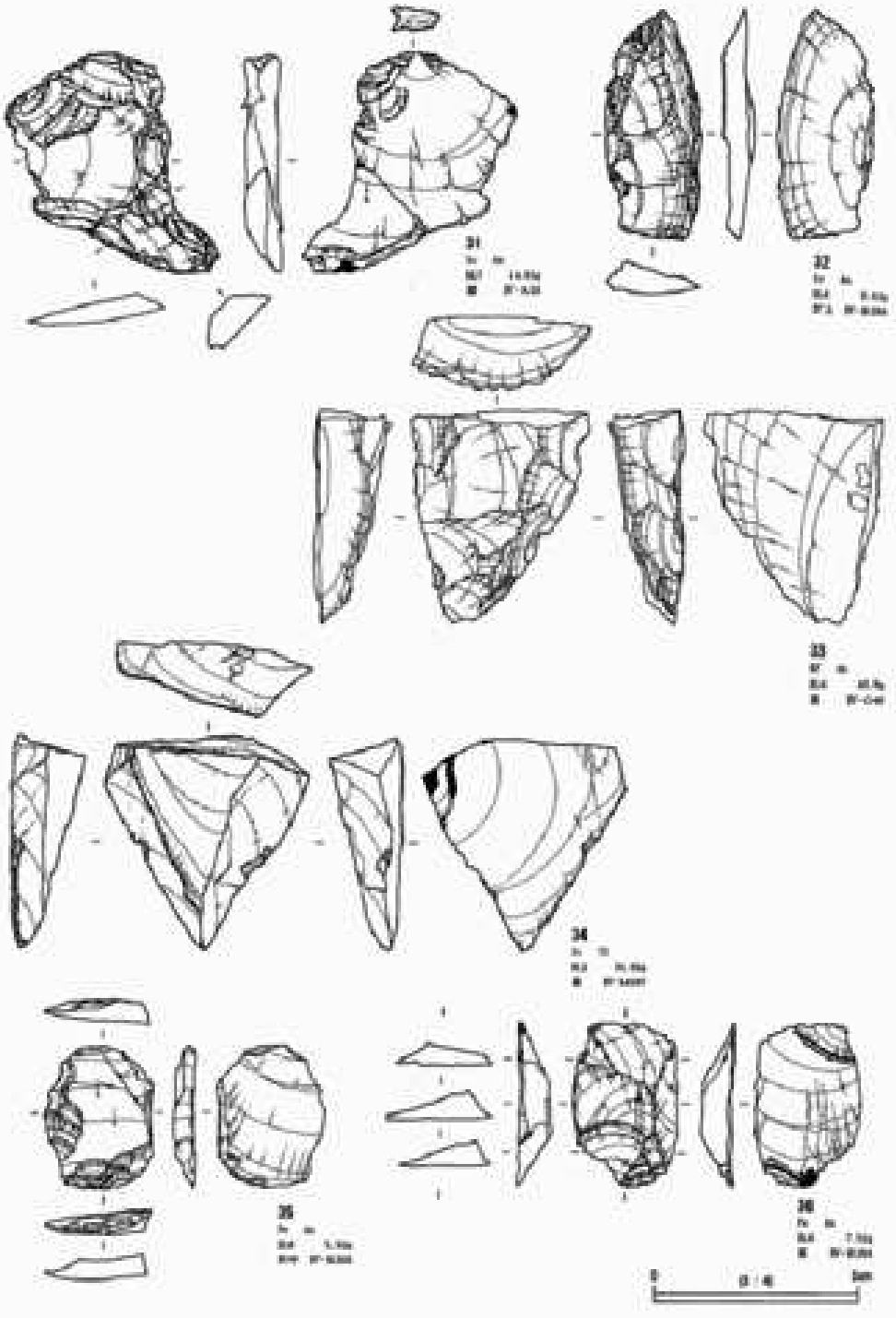

上ノ原Ⅲ石器文化　石器実測図8（削器2・2次加工のある剥片・模形石器）

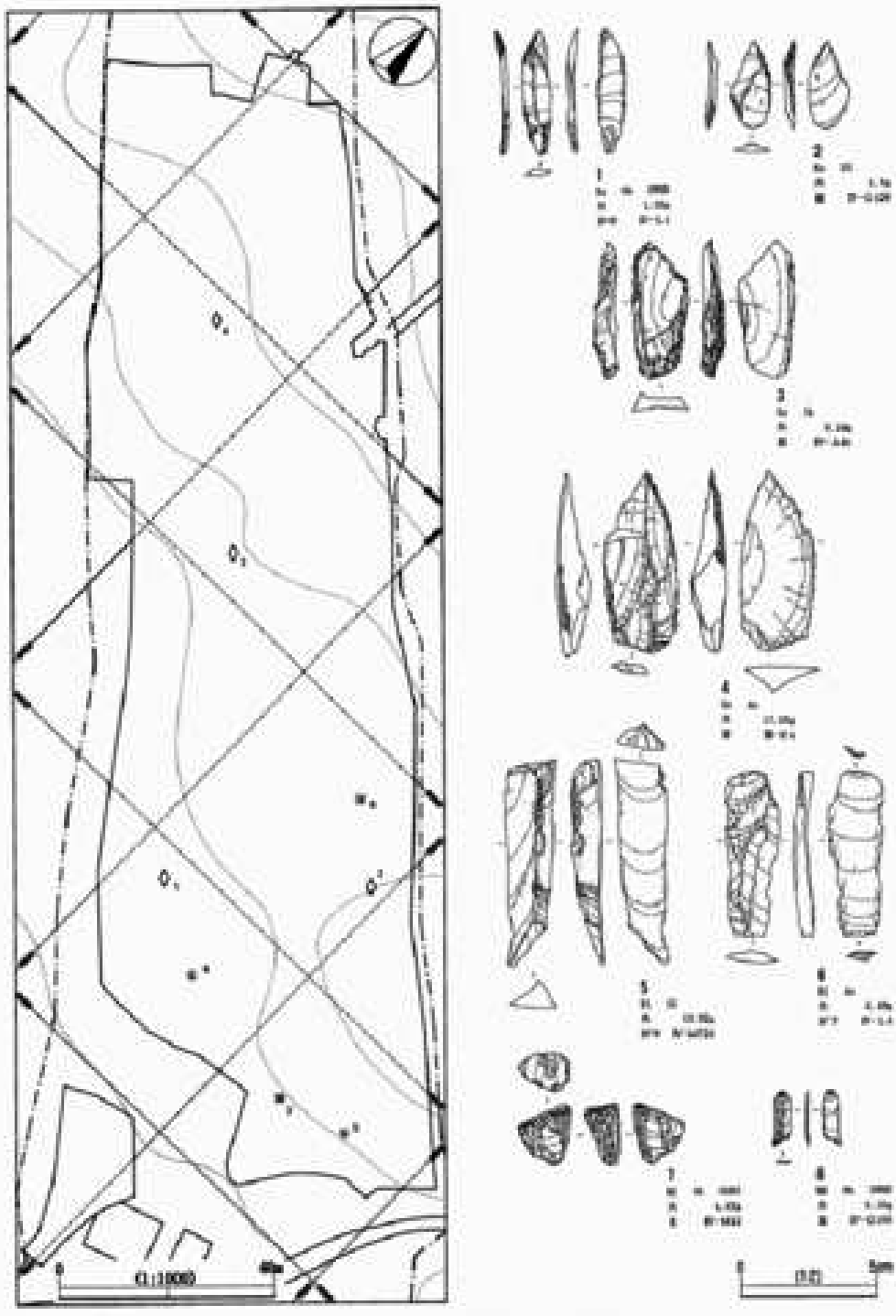

上ノ原遺跡　その他石器分布図・実測図

写真図版



遺跡遠景
（南西より）

遺跡遠景
（南より）

左：IV層面
遺物分布状況
（南より）

右：V層面
遺物分布状況
（北西より）



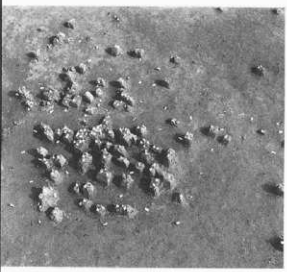

左上：裏ノ山II石器
文化
BL18遺物分
布状況

左下：裏ノ山II石器
文化
BL13遺物分
布状況

右：基本層序

左：裏ノ山II石器文
化
ナイフ形石器出
土状況
（報告番号14）

右：裏ノ山I石器文
化
礫石出土状況
（報告番号5）


1

2

3

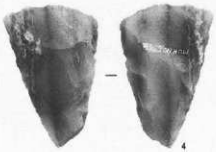
4

(3：4)

(3 : 4)

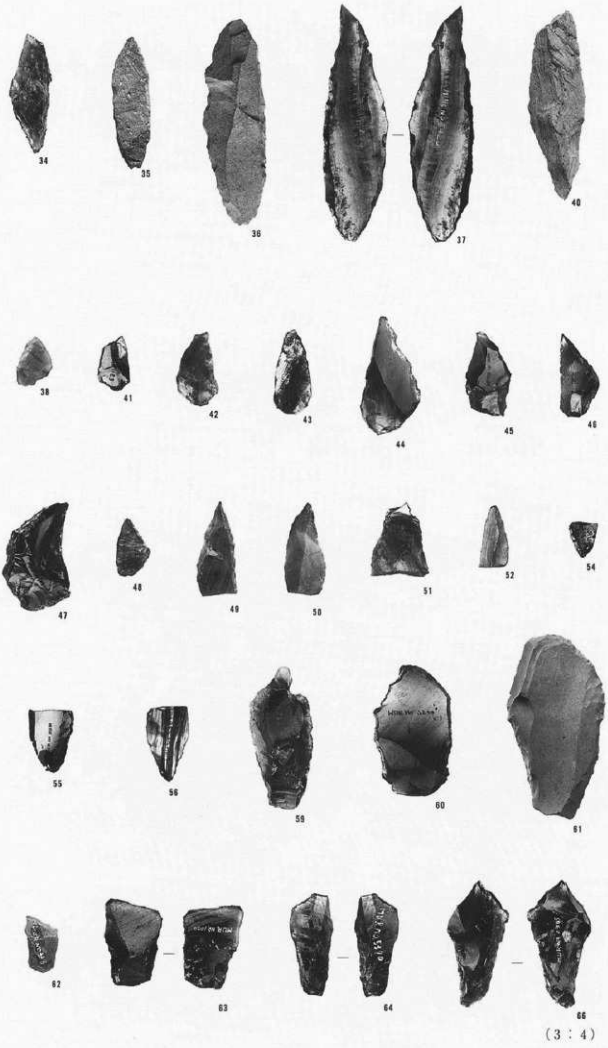
34
35
36
37
40
38
41
42
43
44
45
46
47
48
49
50
51
52
54
55
56
59
60
61
62
63
64
66

(3 : 4)

67
68
69
70
71
81
82
83
84
85
86
87
88
89
93
95
96
97
98
99
100
102
103
104
105
107

(3 : 4)

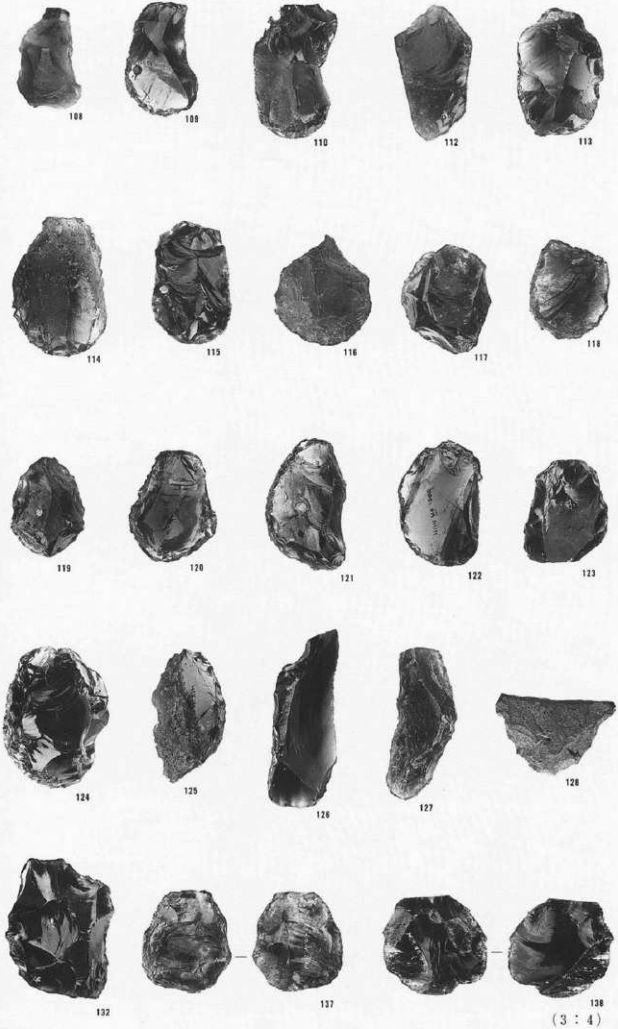
108
109
110
112
113
114
115
116
117
118
119
120
121
122
123
124
125
126
127
128
132
137
138

(3 : 4)


141
142
144
146
147
154
156
179
180
181
182
183
184
186
188
191
192
193

(3：4)

194

196

201

202

203

205

206

208

210

211

212

213

214

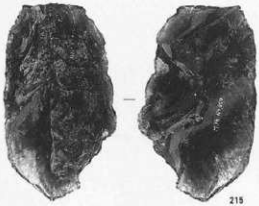
215

(3 : 4)



(3 : 4)

(3：4)

遺跡遠景（航空写真・北が上）

左：第1地点遠景
（93年調査区
東裏H1Ⅲ石器
文化遺物分布域
南東より）

右：第1地点遠景
（95年調査区
東裏H1Ⅰ・Ⅱ
石器文化遺物分
布域北西より）



左：第1地点基本層
序

右：遺物出土状況
（東裏H1Ⅱ石
器文化・報告番
号32・33礫石）

第２地点遠景
（93年調査区
北西より）

第２地点遠景
（95年調査区
北西より）



左：第2地点遠景
(93年調査区
航空写真
北西が上)

右：第2地点遠景
(95年調査区
航空写真
北西が上)



左：NR1・2合流地
点土層堆積状況
(断面4)

右：NR5土層堆積
状況(断面5)

左：断層(断面6)

右：NR1・2遺物
出土状況
(南より)



左：NR3遺物出土
状況(南より)

右：NR3遺物出土
状況(東より)

左：NR 3 遺物出土状況(北東より)

右：NR 3 遺物出土状況（南より）

左：NR 5 遺物出土状況（東より）

右：遺物出土状況（報告番号436彫器）

左：遺物出土状況（報告番号203掻器）

右：遺物出土状況（報告番号553ナイフ形石器）

左：遺物出土状況（報告番号565斧形石器）

右：遺物出土状況（報告番号625斧形石器）

東裏遺跡
東裏H１Ｉ石器文化 石器１

（3：4）

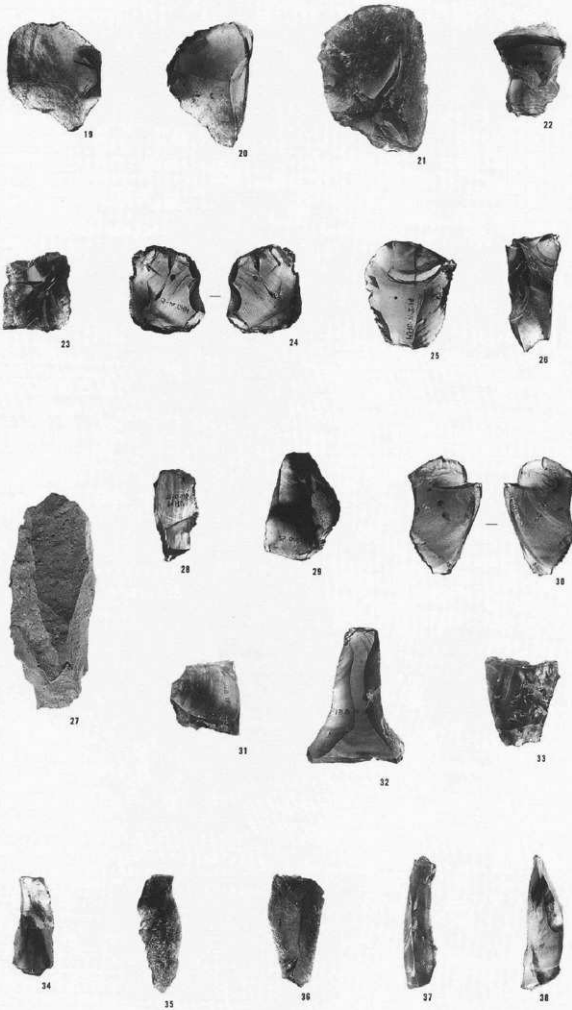

(3：4)



(３：４)



(3：4)

18

19

20

21

22

23

24

28


27

29

30

(3：4)

1

2

3

4

5

6

7

8

9

10

(3 : 4)

東裏遺跡
東裏H２地点 石器１



（3：4）



（３：４）


48
49
50
51
52
53
54
55
56
57
58
63
64
65
66
67
69
71
72
73
74
76
78
79
(3 : 4)


80
81
82
88
95
96
90
98
105
109
110
111
112
117
120
121
122
124
126
128
130
135
136
137
138
139

(3：4)

141
142
143
150
153
155
156
157
159
160
163
165
166
169
173
176
177
179
181
182
183
187
190
191
192
195
196
197
198

（３：４）


198
200
201
196
207
209
210
211
213
219
223
225
235
237
239
241
249
253
251
250
257
258

(3：4)

261

262

263

264

265

268

270

273

269

276

280

281

284

287

289

294

297

298

288

292

296

(３：４)



(3 : 4)


323
324
325
328
326
329
330
327
331
334
332
336
343
347
348
350
352
353
354
355
358

(3 : 4)


362
363
368
369
370
371
372
375
377
378
380
381
383
384
385
387
388
389
392
393
396
397
398
399
400
(3：4)



(3 : 4)


618

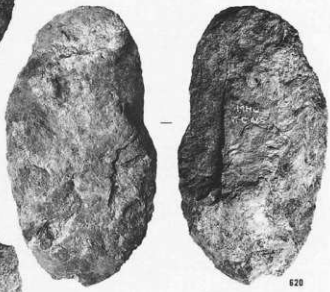
620


621

622


623

(3 : 4)

左：調査区遠景（南西より妙高山を望む）

右：大久保南Ⅰa石器文化遺物分布状況（南東より）





左：基本層序

右：斧形石器出土状況（SH06・報告番号49・50・56）

左：大久保南Ⅰb石器文化遺物分布状況（北西より）

右：SH03遺物出土状況（北より）

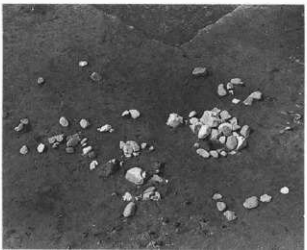

左：SH01礫出土状況（西より）

右：SH02礫出土状況（東より）



(3：4)



(3：4)

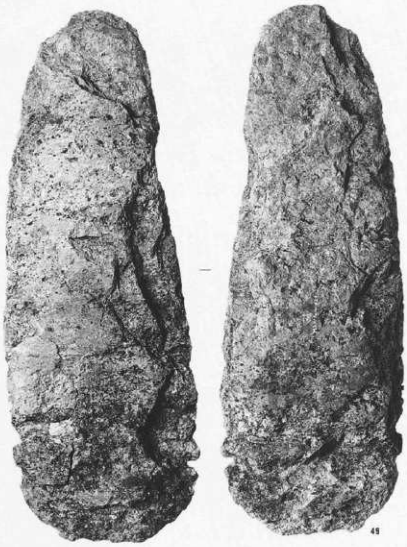



(1：3)

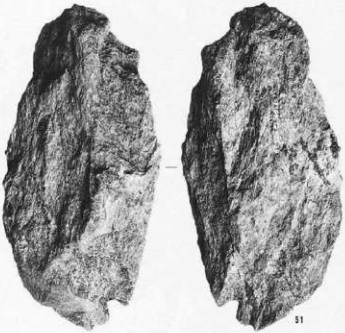



(1：3)

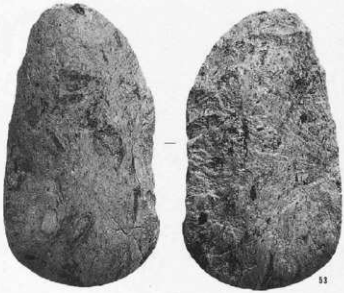

(3：4)



54

55



56

(3：4)


57


58

59

62

(3：4)