

上信越自動車道  
埋蔵文化財発掘調査報告書16

—信濃町内 その2—

せいこうさんそう    せいこうさんそう    にしおか    かのき    うえのはら  
星光山荘A・星光山荘B・西岡A・貫ノ木・上ノ原  
おおくぼみなみ    ひがしうら    うらのやま    ばりのき    おおだいら  
大久保南・東裏・裏ノ山・針ノ木・大平B  
ひなたばやし    ひなたばやし    ななつぐり    ふこうだ  
日向林A・日向林B・七ツ栗・普光田

縄文時代～近世

図版編

2000

日本道路公団  
長野県教育委員会  
長野県埋蔵文化財センター

上信越自動車道  
埋蔵文化財発掘調査報告書16

—信濃町内 その2—

せいこうさんそう    せいこうさんそう    にしおか    かのき    うえのほら  
星光山荘A・星光山荘B・西岡A・貫ノ木・上ノ原  
おおくぼみなみ    ひがしうら    うらのやま    はりのき    おおだいら  
大久保南・東裏・裏ノ山・針ノ木・大平B  
ひなたばやし    ひなたばやし    ななつぐり    ふこうだ  
日向林A・日向林B・七ツ栗・普光田

縄文時代～近世

図版編

2000

日本道路公団  
長野県教育委員会  
長野県埋蔵文化財センター

## 凡 例

1 実測図の縮尺は原則として下記の通りで、該当個所のスケールの上に記してある。

(1) 主な遺構実測図

住居址・建物址 1:60                      その他 1:40

(2) 主な遺物実測図

土器拓本 1:2または1:3              土器・土師器・須恵器・灰釉陶器 1:4または1:6

金属器 1:2                                  石器 3:4、1:2または1:3

2 遺物写真の縮尺は下記の通り頁毎に明記した。

土器 1:2、1:3または1:4

石器 2:3、1:2、1:3または1:4

3 分布图中遺物番号は遺物実測図の番号と一致させた。

4 星光山荘B遺跡の縄文時代遺物分布図記号は以下の器種を示す。他の遺跡は本文中または各図中の凡例で示した。

星光山荘B遺跡遺物分布図凡例

略号	記号	器種名	略号	記号	器種名	略号	記号	器種名	略号	記号	器種名
Bo	●	舟底形石器	AX	△	石斧	AH	◎	石鏃	Co	□	石核
Dr	●	石鏃	ES	★	掻器	GS	●	磨石	Ha	●	敲石
Pe	■	椀形石器	Pe	◆	槍先形尖頭器	Pa	◎	凹石	Sc	☆	刮器
TP	◎	有茎尖頭器	Wh	◎	砥石		△	打製石斧		●	特殊磨石
	○	スタンプ形石器		◇	礫石器		*	剥片類		◎	原石
	*	土器									

5 遺構图中的スクリーン・トーンなどは下記のように用いた。これ以外は、本文中または各図中に凡例を示した。

焼土・火床

炭化物層

攪乱



焼土・火床



炭化物層・スス付着



攪乱

6 遺物実測図のスクリーン・トーンなどは次のように用いた。

- 縄文土器胎土の繊維混入：断面図のスクリーン・トーン
- 縄文時代磨石・特殊磨石・敲石の磨り面：スクリーン・トーン
- 縄文時代石器の破損面：黒塗または斜線
- 平安時代石器断面図
  - 土師器：白抜き
  - 須恵器：黒塗
  - 灰釉陶器：スクリーン・トーン
  - 黒色処理：内面または両面スクリーン・トーン

## 圖版目次

- 圖版 1 星光山莊 A 遺跡 繩文時代遺構圖 1  
圖版 2 星光山莊 A 遺跡 繩文時代遺構圖 2  
圖版 3 星光山莊 A 遺跡 繩文時代遺構圖 3  
圖版 4 星光山莊 A 遺跡 繩文時代土器・石器分布圖  
圖版 5 星光山莊 A 遺跡 繩文時代土器 1  
圖版 6 星光山莊 A 遺跡 繩文時代土器 2  
圖版 7 星光山莊 A 遺跡 繩文時代石器 1  
圖版 8 星光山莊 A 遺跡 繩文時代石器 2  
圖版 9 星光山莊 A 遺跡 繩文時代石器 3  
圖版 10 星光山莊 B 遺跡 繩文時代遺構圖 1  
圖版 11 星光山莊 B 遺跡 繩文時代遺構圖 2  
圖版 12 星光山莊 B 遺跡 繩文時代遺構圖 3  
圖版 13 星光山莊 B 遺跡 繩文時代遺構圖 4  
圖版 14 星光山莊 B 遺跡 繩文時代土器・石器分布全體圖  
圖版 15 星光山莊 B 遺跡 繩文時代土器・石器分布圖 1  
圖版 16 星光山莊 B 遺跡 繩文時代土器・石器分布圖 2  
圖版 17 星光山莊 B 遺跡 繩文時代土器・石器分布圖 3  
圖版 18 星光山莊 B 遺跡 繩文時代土器・石器分布圖 4  
圖版 19 星光山莊 B 遺跡 繩文時代土器・石器分布圖 5  
圖版 20 星光山莊 B 遺跡 繩文時代土器・石器分布圖 6  
圖版 21 星光山莊 B 遺跡 繩文時代土器・石器分布圖 7  
圖版 22 星光山莊 B 遺跡 繩文時代土器・石器分布圖 8  
圖版 23 星光山莊 B 遺跡 繩文時代土器 1  
圖版 24 星光山莊 B 遺跡 繩文時代土器 2  
圖版 25 星光山莊 B 遺跡 繩文時代土器 3  
圖版 26 星光山莊 B 遺跡 繩文時代土器 4  
圖版 27 星光山莊 B 遺跡 繩文時代土器 5  
圖版 28 星光山莊 B 遺跡 繩文時代土器 6  
圖版 29 星光山莊 B 遺跡 繩文時代土器 7  
圖版 30 星光山莊 B 遺跡 繩文時代土器 8  
圖版 31 星光山莊 B 遺跡 繩文時代土器 9  
圖版 32 星光山莊 B 遺跡 繩文時代石器 1  
圖版 33 星光山莊 B 遺跡 繩文時代石器 2  
圖版 34 星光山莊 B 遺跡 繩文時代石器 3  
圖版 35 星光山莊 B 遺跡 繩文時代石器 4  
圖版 36 星光山莊 B 遺跡 繩文時代石器 5  
圖版 37 星光山莊 B 遺跡 繩文時代石器 6  
圖版 38 星光山莊 B 遺跡 繩文時代石器 7  
圖版 39 星光山莊 B 遺跡 繩文時代石器 8  
圖版 40 星光山莊 B 遺跡 繩文時代石器 9  
圖版 41 星光山莊 B 遺跡 繩文時代石器 10  
圖版 42 星光山莊 B 遺跡 繩文時代石器 11  
圖版 43 星光山莊 B 遺跡 繩文時代石器 12  
圖版 44 星光山莊 B 遺跡 繩文時代石器 13  
圖版 45 星光山莊 B 遺跡 繩文時代石器 14  
圖版 46 星光山莊 B 遺跡 繩文時代石器 15  
圖版 47 星光山莊 B 遺跡 繩文時代石器 16  
圖版 48 星光山莊 B 遺跡 繩文時代石器 17  
圖版 49 星光山莊 B 遺跡 繩文時代石器 18  
圖版 50 星光山莊 B 遺跡 繩文時代石器 19  
圖版 51 星光山莊 B 遺跡 繩文時代石器 20  
圖版 52 星光山莊 B 遺跡 繩文時代石器 21  
圖版 53 星光山莊 B 遺跡 繩文時代石器 22  
圖版 54 星光山莊 B 遺跡 繩文時代石器 23  
圖版 55 星光山莊 B 遺跡 繩文時代石器 24  
圖版 56 星光山莊 B 遺跡 繩文時代石器 25  
圖版 57 星光山莊 B 遺跡 繩文時代石器 26  
圖版 58 星光山莊 B 遺跡 平安時代遺構圖  
圖版 59 星光山莊 B 遺跡 平安時代遺構圖  
圖版 60 貫ノ木遺跡 繩文時代土坑圖 1  
圖版 61 貫ノ木遺跡 繩文時代土坑圖 2  
圖版 62 貫ノ木遺跡 繩文時代土坑圖 3  
圖版 63 貫ノ木遺跡 繩文時代土坑圖 4  
圖版 64 貫ノ木遺跡 繩文時代土坑圖 5  
圖版 65 貫ノ木遺跡 繩文時代土坑圖 6  
圖版 66 貫ノ木遺跡 繩文時代土坑圖 7  
圖版 67 貫ノ木遺跡 繩文時代土坑圖 8  
圖版 68 貫ノ木遺跡 繩文時代土坑圖 9  
圖版 69 貫ノ木遺跡 繩文時代土坑圖 10  
圖版 70 貫ノ木遺跡 繩文時代土坑圖 11  
圖版 71 貫ノ木遺跡 繩文時代集石圖 1  
圖版 72 貫ノ木遺跡 繩文時代集石圖 2  
圖版 73 貫ノ木遺跡 繩文時代集石圖 3  
圖版 74 貫ノ木遺跡 繩文時代集石圖 4  
圖版 75 貫ノ木遺跡 繩文時代土器分布圖  
圖版 76 貫ノ木遺跡 繩文時代表裏繩文土器分類別分布圖



- 図版77 貫ノ木遺跡 縄文時代土器1  
 図版78 貫ノ木遺跡 縄文時代土器2  
 図版79 貫ノ木遺跡 縄文時代土器3  
 図版80 貫ノ木遺跡 縄文時代土器4  
 図版81 貫ノ木遺跡 縄文時代土器5  
 図版82 貫ノ木遺跡 縄文時代土器6  
 図版83 貫ノ木遺跡 縄文時代土器7  
 図版84 貫ノ木遺跡 縄文時代土器8  
 図版85 貫ノ木遺跡 縄文時代土器9  
 図版86 貫ノ木遺跡 縄文時代石器分布図  
 図版87 貫ノ木遺跡 縄文時代石器1  
 図版88 貫ノ木遺跡 縄文時代石器2  
 図版89 貫ノ木遺跡 縄文時代石器3  
 図版90 貫ノ木遺跡 平安時代遺構図・遺物図、近世遺構図  
 図版91 西岡A遺跡 縄文時代土坑図1  
 図版92 西岡A遺跡 縄文時代土坑図2  
 図版93 西岡A遺跡 縄文時代土坑図3  
 図版94 西岡A遺跡 縄文時代土坑図4  
 図版95 西岡A遺跡 縄文時代土器・石器  
 図版96 上ノ原遺跡 縄文時代土坑図  
 図版97 上ノ原遺跡 縄文時代遺物図  
 図版98 東裏遺跡 縄文時代草創期石器・無文土器分布図  
 図版99 東裏遺跡 縄文時代草創期石器・無文土器  
 図版100 東裏遺跡 縄文時代土器分布図  
 図版101 東裏遺跡 縄文時代表裏縄文土器分類別分布図  
 図版102 東裏遺跡 縄文時代土器1  
 図版103 東裏遺跡 縄文時代土器2  
 図版104 東裏遺跡 縄文時代土器3  
 図版105 東裏遺跡 縄文時代土器4  
 図版106 東裏遺跡 縄文時代土器5  
 図版107 東裏遺跡 縄文時代土器6  
 図版108 東裏遺跡 縄文時代土器7  
 図版109 東裏遺跡 縄文時代土器8  
 図版110 東裏遺跡 縄文時代土器9  
 図版111 東裏遺跡 縄文時代土器10  
 図版112 東裏遺跡 縄文時代土器11  
 図版113 東裏遺跡 縄文時代土器12  
 図版114 東裏遺跡 縄文時代土器13  
 図版115 東裏遺跡 縄文時代土器14  
 図版116 東裏遺跡 縄文時代土器15  
 図版117 東裏遺跡 縄文時代土器16  
 図版118 東裏遺跡 縄文時代土器17  
 図版119 東裏遺跡 縄文時代土器18  
 図版120 東裏遺跡 縄文時代土器19  
 図版121 東裏遺跡 縄文時代土器20  
 図版122 東裏遺跡 縄文時代土器21  
 図版123 東裏遺跡 縄文時代土器22  
 図版124 東裏遺跡 縄文時代土器23  
 図版125 東裏遺跡 縄文時代土器24  
 図版126 東裏遺跡 縄文時代石器分布図  
 図版127 東裏遺跡 縄文時代石器1  
 図版128 東裏遺跡 縄文時代石器2  
 図版129 東裏遺跡 縄文時代石器3  
 図版130 東裏遺跡 縄文時代石器4  
 図版131 東裏遺跡 縄文時代石器5  
 図版132 東裏遺跡 縄文時代石器6  
 図版133 東裏遺跡 縄文時代石器7  
 図版134 東裏遺跡 縄文時代石器8  
 図版135 東裏遺跡 縄文時代石器9  
 図版136 東裏遺跡 縄文時代石器10  
 図版137 東裏遺跡 縄文時代石器11  
 図版138 東裏遺跡 縄文時代石器12  
 図版139 東裏遺跡 縄文時代石器13  
 図版140 東裏遺跡 縄文時代石器14  
 図版141 東裏遺跡 縄文時代石器15  
 図版142 東裏遺跡 縄文時代石器16  
 図版143 東裏遺跡 縄文時代石器17  
 図版144 東裏遺跡 縄文時代石器18  
 図版145 東裏遺跡 縄文時代石器19  
 図版146 東裏遺跡 縄文時代石器20  
 図版147 東裏遺跡 縄文時代遺構図、平安時代土坑図  
 図版148 東裏遺跡 平安時代遺構図1・遺物図1  
 図版149 東裏遺跡 平安時代遺構図2  
 図版150 東裏遺跡 平安時代遺構図3  
 図版151 東裏遺跡 平安時代遺構図4  
 図版152 東裏遺跡 平安時代遺構図5  
 図版153 東裏遺跡 平安時代遺物図2  
 図版154 東裏遺跡 平安時代遺物図3  
 図版155 東裏遺跡 平安時代遺物図4  
 図版156 東裏遺跡 平安時代遺構図6・遺物図5  
 図版157 東裏遺跡 平安時代遺構図7・遺物図6  
 図版158 東裏遺跡 平安時代遺構図8・遺物図7

- 図版159 東墓遺跡 平安時代遺構図9・遺物図8
- 図版160 東墓遺跡 平安時代遺構図10・遺物図9
- 図版161 東墓遺跡 平安時代金属器
- 図版162 裏ノ山遺跡 縄文時代遺構図・遺物図
- 図版163 針ノ木遺跡 縄文時代石器
- 図版164 針ノ木遺跡 平安時代遺構図1
- 図版165 針ノ木遺跡 平安時代遺構図2
- 図版166 針ノ木遺跡 平安時代遺構図3
- 図版167 針ノ木遺跡 平安時代遺構図4
- 図版168 針ノ木遺跡 平安時代遺物図1
- 図版169 針ノ木遺跡 平安時代遺物図2
- 図版170 針ノ木遺跡 平安時代遺物図3
- 図版171 針ノ木遺跡 平安時代遺物図4
- 図版172 大平B遺跡 縄文時代・弥生時代遺物分布図
- 図版173 大平B遺跡 縄文時代遺物図1
- 図版174 大平B遺跡 縄文時代遺物図2、弥生時代遺物図
- 図版175 日向林A遺跡 縄文時代遺構図
- 図版176 日向林A遺跡 縄文時代集石図1
- 図版177 日向林A遺跡 縄文時代集石図2
- 図版178 日向林A遺跡 縄文時代集石図3
- 図版179 日向林A遺跡 縄文時代集石図4
- 図版180 日向林A遺跡 縄文時代土坑図1
- 図版181 日向林A遺跡 縄文時代土坑図2
- 図版182 日向林A遺跡 縄文時代土坑図3
- 図版183 日向林A遺跡 縄文時代土器分布図
- 図版184 日向林A遺跡 縄文時代表裏縄文土器分類別分布図
- 図版185 日向林A遺跡 縄文時代土器1
- 図版186 日向林A遺跡 縄文時代土器2
- 図版187 日向林A遺跡 縄文時代土器3
- 図版188 日向林A遺跡 縄文時代土器4
- 図版189 日向林A遺跡 縄文時代土器5
- 図版190 日向林A遺跡 縄文時代土器6
- 図版191 日向林A遺跡 縄文時代土器7
- 図版192 日向林A遺跡 縄文時代土器8
- 図版193 日向林A遺跡 縄文時代土器9
- 図版194 日向林A遺跡 縄文時代土器10
- 図版195 日向林A遺跡 縄文時代土器11
- 図版196 日向林A遺跡 縄文時代土器12
- 図版197 日向林A遺跡 縄文時代土器13
- 図版198 日向林A遺跡 縄文時代土器14
- 図版199 日向林A遺跡 縄文時代土器15
- 図版200 日向林A遺跡 縄文時代土器16
- 図版201 日向林A遺跡 縄文時代土器17
- 図版202 日向林A遺跡 縄文時代土器18
- 図版203 日向林A遺跡 縄文時代土器19
- 図版204 日向林A遺跡 縄文時代土器20
- 図版205 日向林A遺跡 縄文時代土器21
- 図版206 日向林A遺跡 縄文時代土器22
- 図版207 日向林A遺跡 縄文時代土器23
- 図版208 日向林A遺跡 縄文時代土器24
- 図版209 日向林A遺跡 縄文時代土器25
- 図版210 日向林A遺跡 縄文時代土器26
- 図版211 日向林A遺跡 縄文時代土器27
- 図版212 日向林A遺跡 縄文時代土器28
- 図版213 日向林A遺跡 縄文時代土器分布図
- 図版214 日向林A遺跡 縄文時代石器1
- 図版215 日向林A遺跡 縄文時代石器2
- 図版216 日向林A遺跡 縄文時代石器3
- 図版217 日向林A遺跡 縄文時代石器4
- 図版218 日向林A遺跡 縄文時代石器5
- 図版219 日向林A遺跡 縄文時代石器6
- 図版220 日向林A遺跡 縄文時代石器7
- 図版221 日向林A遺跡 縄文時代石器8
- 図版222 日向林A遺跡 縄文時代石器9
- 図版223 日向林A遺跡 縄文時代石器10
- 図版224 日向林A遺跡 縄文時代石器11
- 図版225 日向林A遺跡 縄文時代石器12
- 図版226 日向林A遺跡 縄文時代石器13
- 図版227 日向林A遺跡 縄文時代土坑内出土石器
- 図版228 日向林B遺跡 縄文時代草創期石器・無文土器集中分布図
- 図版229 日向林B遺跡 縄文時代草創期集中部出土遺物1
- 図版230 日向林B遺跡 縄文時代草創期集中部出土遺物2
- 図版231 セツ栗遺跡 縄文時代集石図
- 図版232 セツ栗遺跡 縄文時代土坑図1
- 図版233 セツ栗遺跡 縄文時代土坑図2
- 図版234 セツ栗遺跡 縄文時代土坑図3
- 図版235 セツ栗遺跡 縄文時代土器分布図
- 図版236 セツ栗遺跡 縄文時代表裏縄文土器分類別分布図
- 図版237 セツ栗遺跡 縄文時代土器1
- 図版238 セツ栗遺跡 縄文時代土器2
- 図版239 セツ栗遺跡 縄文時代土器3
- 図版240 セツ栗遺跡 縄文時代土器4

図版241	セツ栗遺跡	縄文時代土器 5	図版253	セツ栗遺跡	縄文時代石器 3
図版242	セツ栗遺跡	縄文時代土器 6	図版254	セツ栗遺跡	縄文時代石器 4
図版243	セツ栗遺跡	縄文時代土器 7	図版255	セツ栗遺跡	縄文時代石器 5
図版244	セツ栗遺跡	縄文時代土器 8	図版256	セツ栗遺跡	縄文時代石器 6
図版245	セツ栗遺跡	縄文時代土器 9	図版257	セツ栗遺跡	平安時代遺構図 1
図版246	セツ栗遺跡	縄文時代土器 10	図版258	セツ栗遺跡	平安時代遺構図 2
図版247	セツ栗遺跡	縄文時代土器 11	図版259	セツ栗遺跡	平安時代遺構図 3
図版248	セツ栗遺跡	縄文時代土器 12	図版260	セツ栗遺跡	平安時代遺構図 4
図版249	セツ栗遺跡	縄文時代土器 13	図版261	セツ栗遺跡	平安時代遺構図 5・近世遺構図
図版250	セツ栗遺跡	縄文時代石器分布図	図版262	セツ栗遺跡	平安時代遺物図 1
図版251	セツ栗遺跡	縄文時代石器 1	図版263	セツ栗遺跡	平安時代遺物図 2
図版252	セツ栗遺跡	縄文時代石器 2	図版264	セツ栗遺跡	平安時代遺物図 3

## 写真図版目次

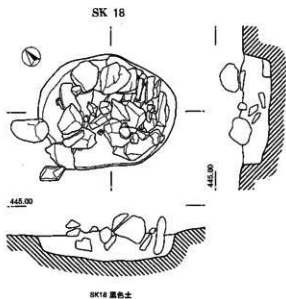
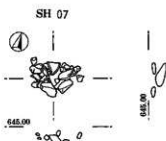
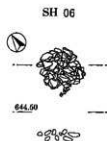
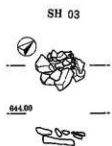
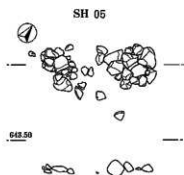
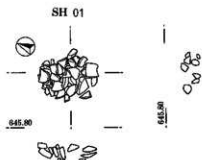
P L 1	星光山荘 A 遺跡	調査状況	P L 24	西岡 A 遺跡	調査状況
P L 2	星光山荘 A 遺跡	縄文時代土器・石器	P L 25	西岡 A 遺跡	遺構・遺構の土層
P L 3	星光山荘 A 遺跡	縄文時代石器	P L 26	西岡 A 遺跡	遺構・縄文時代出土土器
P L 4	星光山荘 B 遺跡	調査状況	P L 27	上ノ原遺跡	調査状況
P L 5	星光山荘 B 遺跡	調査状況	P L 28	上ノ原遺跡	縄文時代土器
P L 6	星光山荘 B 遺跡	調査状況	P L 29	大久保南遺跡	調査状況
P L 7	星光山荘 B 遺跡	縄文時代草創期土器 (1)	P L 30	東裏遺跡	調査状況
P L 8	星光山荘 B 遺跡	縄文時代草創期土器 (2)	P L 31	東裏遺跡	1区～3区調査区・平安時代住居
P L 9	星光山荘 B 遺跡	縄文時代早期・前期・晩期土器	P L 32	東裏遺跡	平安時代住居
P L 10	星光山荘 B 遺跡	縄文時代草創期石器 (1)	P L 33	東裏遺跡	調査状況
P L 11	星光山荘 B 遺跡	縄文時代草創期石器 (2)	P L 34	東裏遺跡	縄文時代草創期土器・石器
P L 12	星光山荘 B 遺跡	縄文時代草創期石器 (3)	P L 35	東裏遺跡	縄文時代土器 (1)
P L 13	星光山荘 B 遺跡	縄文時代草創期石器 (4)	P L 36	東裏遺跡	縄文時代土器 (2)
P L 14	貫ノ木遺跡	調査状況	P L 37	東裏遺跡	縄文時代土器 (3)
P L 15	貫ノ木遺跡	縄文時代遺構 (1)	P L 38	東裏遺跡	縄文時代土器 (4)
P L 16	貫ノ木遺跡	縄文時代遺構 (2)	P L 39	東裏遺跡	縄文時代土器 (5)
P L 17	貫ノ木遺跡	縄文時代遺構 (3)・近世遺構	P L 40	東裏遺跡	縄文時代土器 (6)
P L 18	貫ノ木遺跡	縄文時代土器 (1)	P L 41	東裏遺跡	縄文時代土器 (7)
P L 19	貫ノ木遺跡	縄文時代土器 (2)	P L 42	東裏遺跡	縄文時代土器 (8)
P L 20	貫ノ木遺跡	縄文時代土器 (3)	P L 43	東裏遺跡	縄文時代土器 (9)
P L 21	貫ノ木遺跡	縄文時代土器 (4)	P L 44	東裏遺跡	縄文時代土器 (10)
P L 22	貫ノ木遺跡	縄文時代石器 (1)	P L 45	東裏遺跡	縄文時代土器 (11)
P L 23	貫ノ木遺跡	縄文時代石器 (2)	P L 46	東裏遺跡	縄文時代土器 (12)

- P L 47 東裏遺跡 縄文時代石器 (1)
- P L 48 東裏遺跡 縄文時代石器 (2)
- P L 49 東裏遺跡 縄文時代石器 (3)
- P L 50 東裏遺跡 縄文時代石器 (4)
- P L 51 東裏遺跡 縄文時代石器 (5)
- P L 52 東裏遺跡 縄文時代石器 (6)
- P L 53 東裏遺跡 縄文時代石器 (7)
- P L 54 東裏遺跡 平安時代遺物 (1)
- P L 55 東裏遺跡 平安時代遺物 (2)
- P L 56 裏ノ山遺跡 全景・出土状況・縄文時代遺物
- P L 57 針ノ木遺跡 全景・遺構・縄文時代遺物
- P L 58 針ノ木遺跡 平安時代土器 (1)
- P L 59 針ノ木遺跡 平安時代土器 (2)
- P L 60 大平B遺跡 調査状況
- P L 61 大平B遺跡 縄文・弥生時代土器
- P L 62 日向林A・B遺跡 調査状況
- P L 63 日向林A遺跡 調査状況
- P L 64 日向林A遺跡 遺構
- P L 65 日向林A遺跡 縄文時代土器 (1)
- P L 66 日向林A遺跡 縄文時代土器 (2)
- P L 67 日向林A遺跡 縄文時代土器 (3)
- P L 68 日向林A遺跡 縄文時代土器 (4)
- P L 69 日向林A遺跡 縄文時代土器 (5)
- P L 70 日向林A遺跡 縄文時代土器 (6)
- P L 71 日向林A遺跡 縄文時代土器 (7)
- P L 72 日向林A遺跡 縄文時代土器 (8)
- P L 73 日向林A遺跡 縄文時代土器 (9)
- P L 74 日向林A遺跡 縄文時代土器 (10)
- P L 75 日向林A遺跡 縄文時代土器 (11)
- P L 76 日向林A遺跡 縄文時代土器 (12)
- P L 77 日向林A遺跡 縄文時代石器 (1)
- P L 78 日向林A遺跡 縄文時代石器 (2)
- P L 79 日向林A遺跡 縄文時代石器 (3)
- P L 80 日向林A遺跡 縄文時代石器 (4)
- P L 81 日向林A遺跡 縄文時代石器 (5)
- P L 82 セツ栗遺跡 調査状況
- P L 83 セツ栗遺跡 遺構
- P L 84 セツ栗遺跡 縄文時代土器 (1)
- P L 85 セツ栗遺跡 縄文時代土器 (2)
- P L 86 セツ栗遺跡 縄文時代土器 (3)
- P L 87 セツ栗遺跡 縄文時代土器 (4)
- P L 88 セツ栗遺跡 縄文時代土器 (5)
- P L 89 セツ栗遺跡 縄文時代土器 (6)
- P L 90 セツ栗遺跡 縄文時代土器 (7)
- P L 91 セツ栗遺跡 縄文時代土器 (8)
- P L 92 セツ栗遺跡 縄文時代石器 (1)
- P L 93 セツ栗遺跡 縄文時代石器 (2)
- P L 94 セツ栗遺跡 平安時代遺物(1)
- P L 95 セツ栗遺跡 平安時代遺物(2)
- P L 96 菅光田遺跡 調査状況・縄文時代遺物

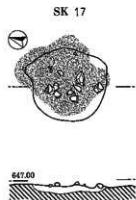


(1:6)

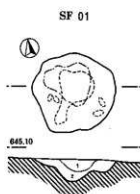
土器集中部出土土器



SK18 黒色土



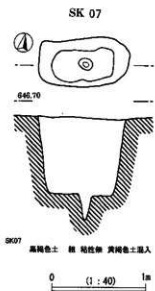
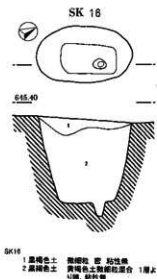
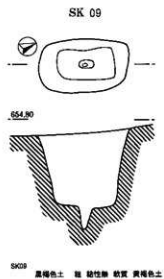
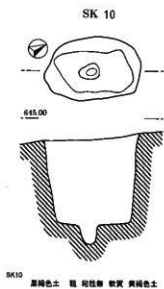
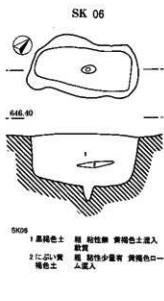
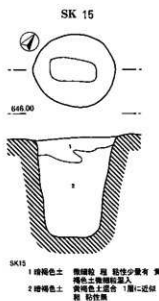
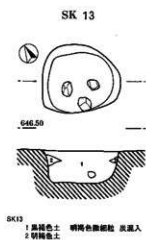
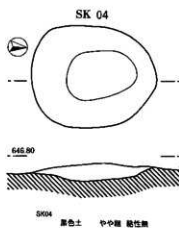
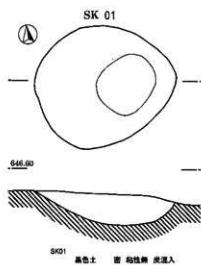
SK17 黒色土 表面に炭化物が集中して含む



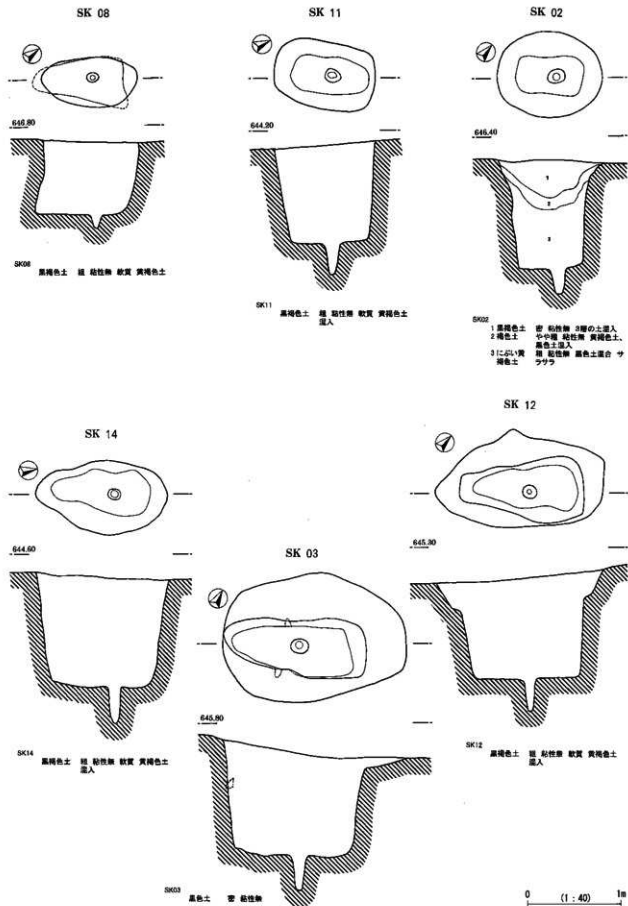
SF01  
1 赤褐色土 雑土  
2 石灰質  
褐色土

0 (1:40) 1m

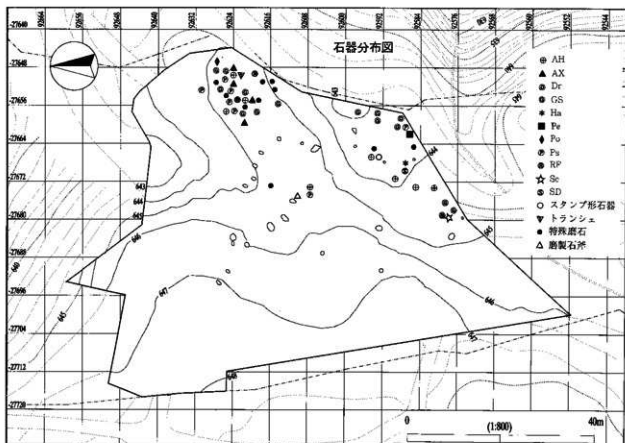
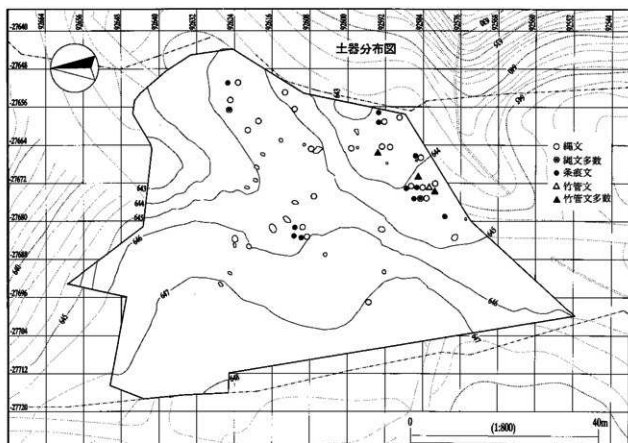
縄文時代遺構図 1



縄文時代遺構図 2




縄文時代遺構図 3





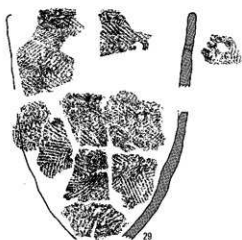
縄文時代土器・石器分布図



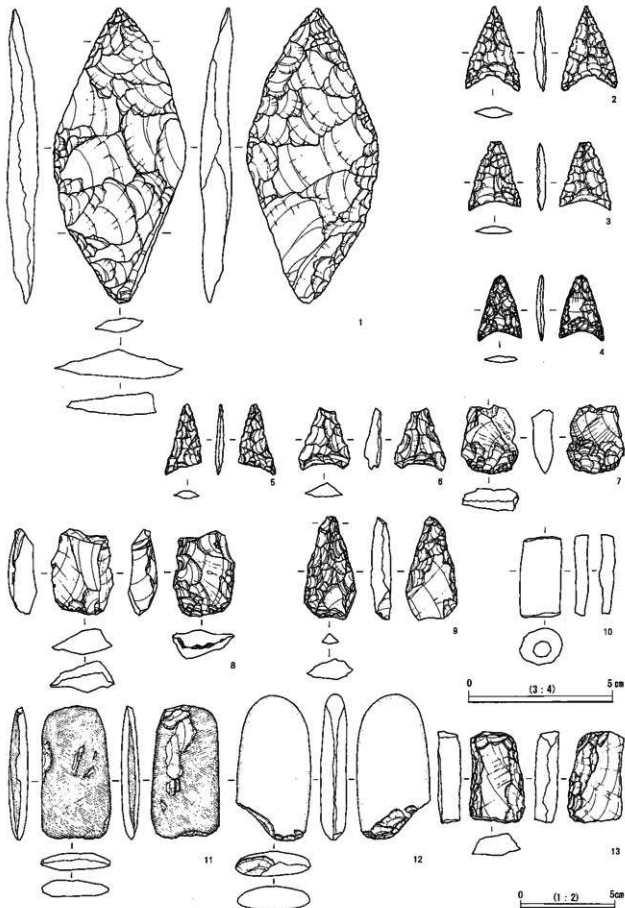


0 (1:3) 10cm

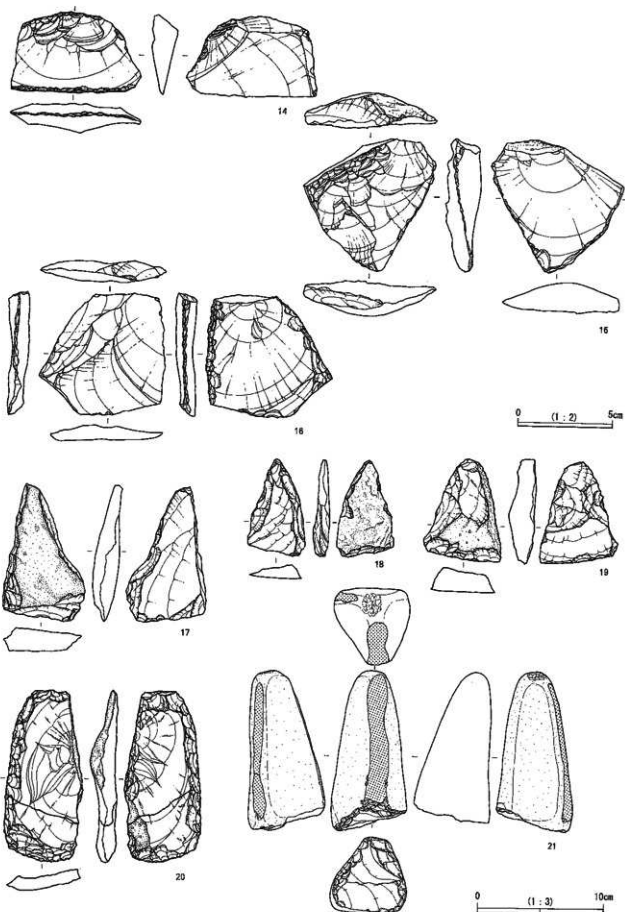
繩文時代土器 1



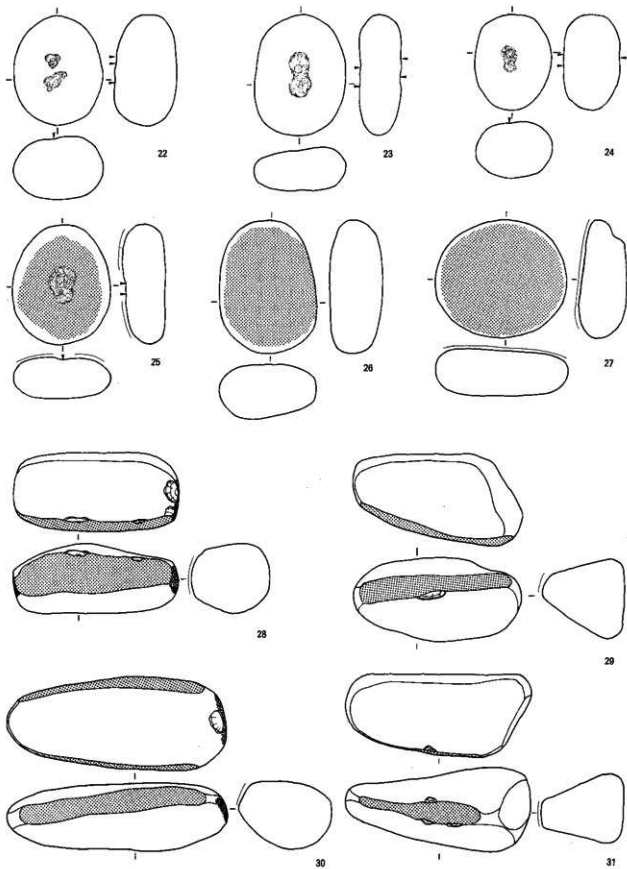
繩文時代土器 2



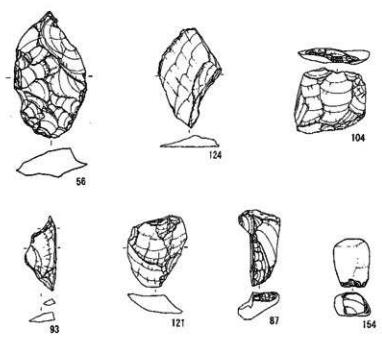

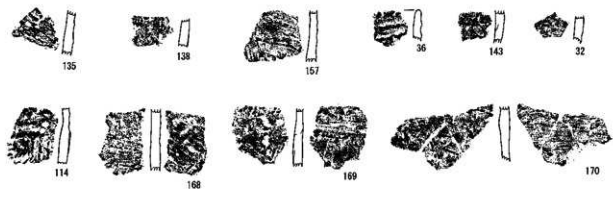
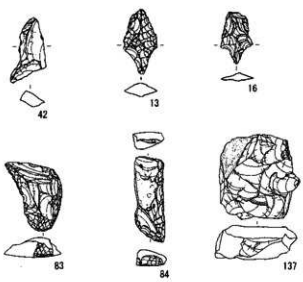
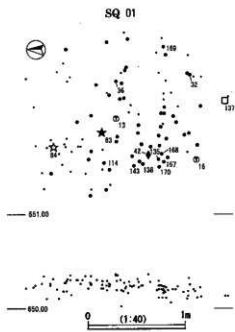
繩文時代石器 1



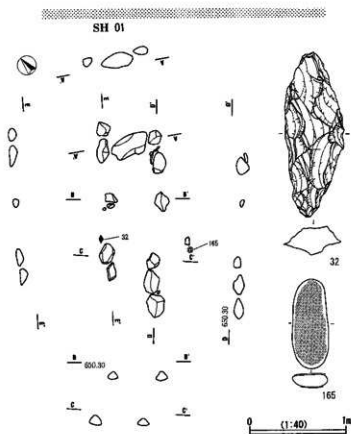
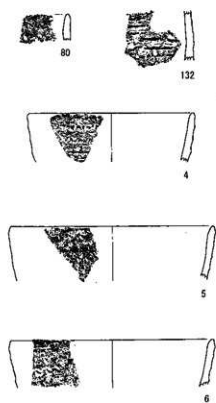
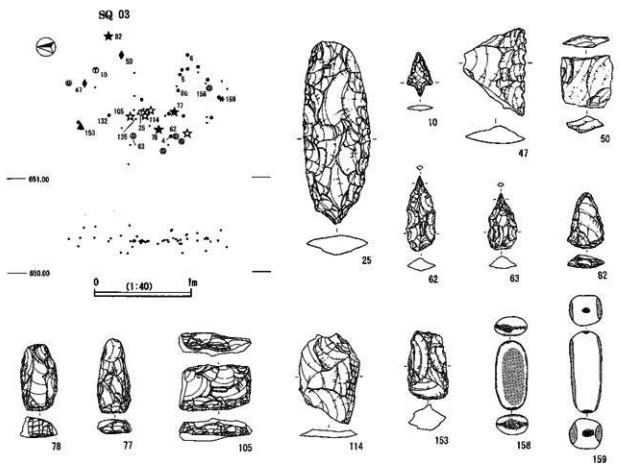
縄文時代石器 2



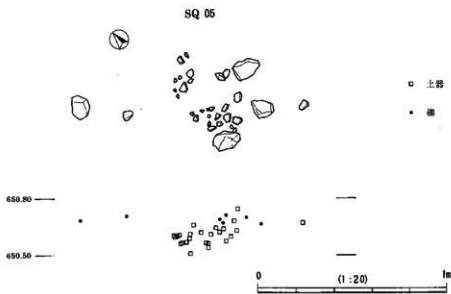
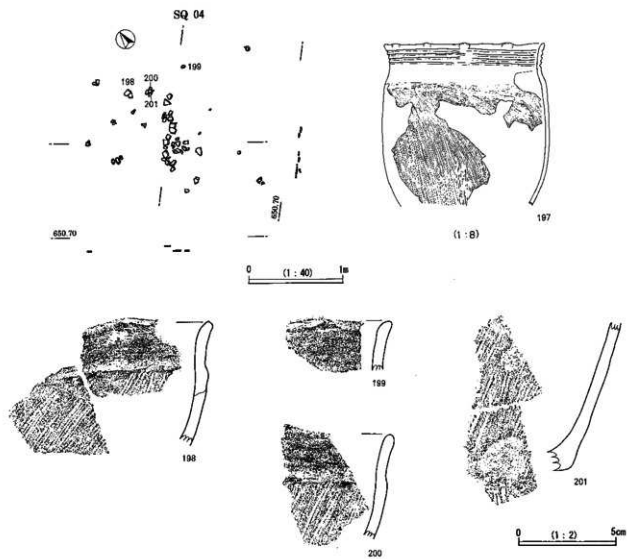
0 (1:3) 10cm



繩文時代遺構圖 1

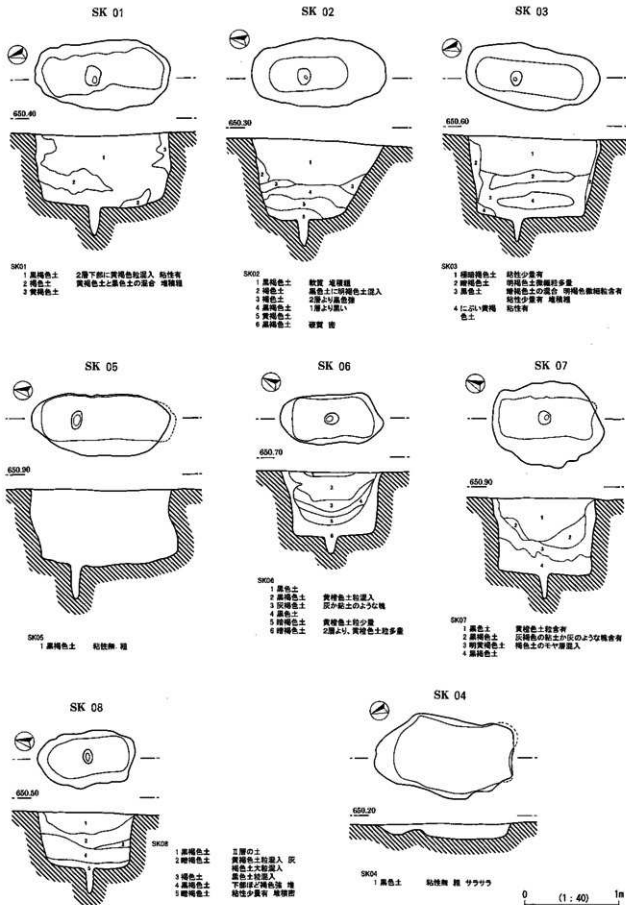


縄文時代遺構図 2

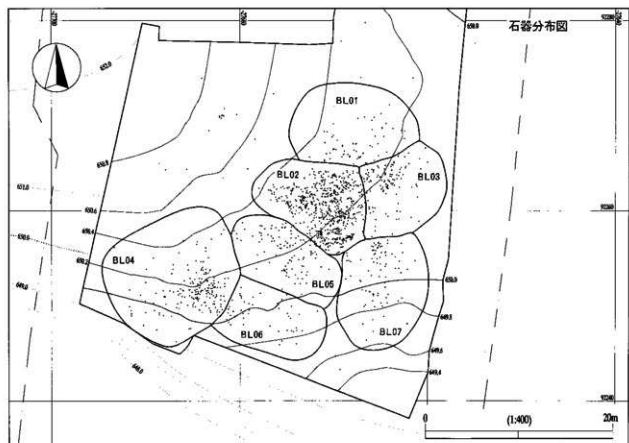
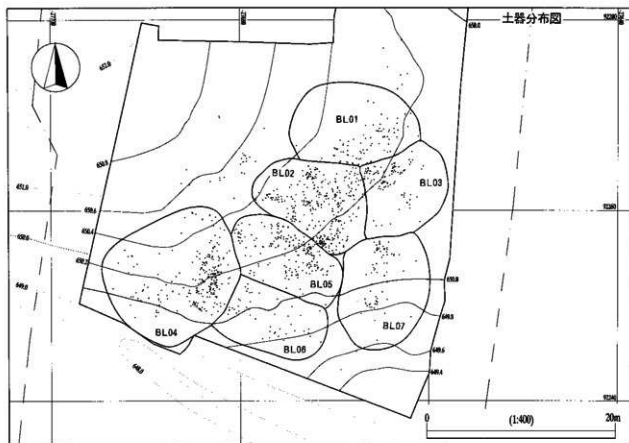


繩文時代遺構圖 3

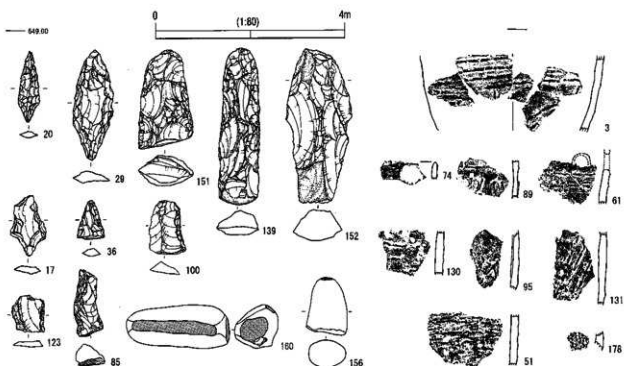
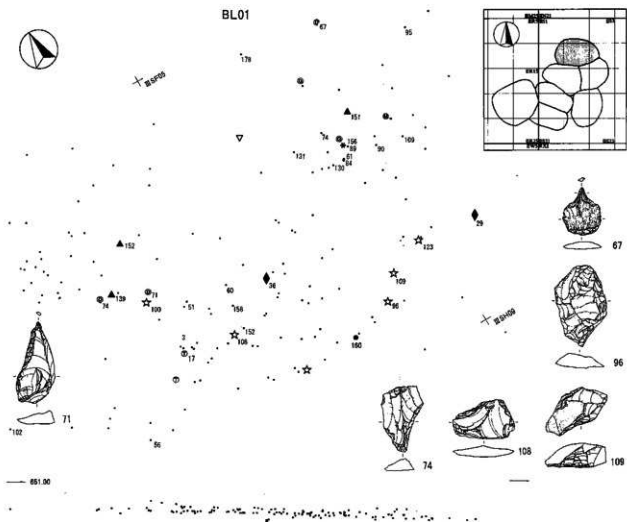




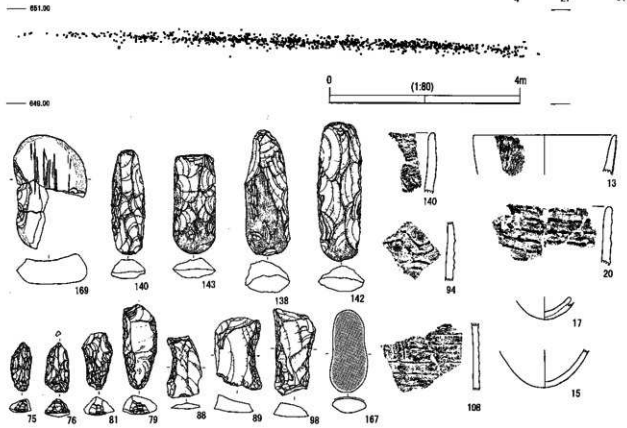
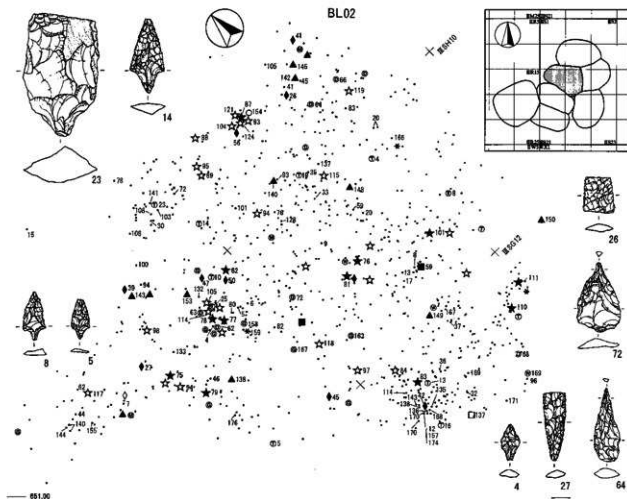
縄文時代遺構図 4



縄文時代土器・石器分布全体図



繩文時代土器・石器分布圖 1

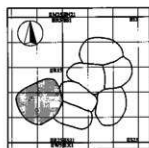


繩文時代土器・石器分布圖 2


BL03



繩文時代土器・石器分布圖 3



BL04



— 559.00


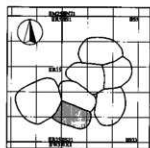
— 549.00



繩文時代土器・石器分布圖 4



BL06



147



54



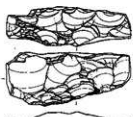
89



25



97



55



122



146





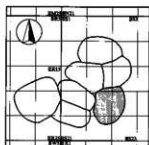
175

繩文時代土器・石器分布圖 6



BL07

BSK16



— 651.00

— 646.00



142



12



49



40



61



128



120



116



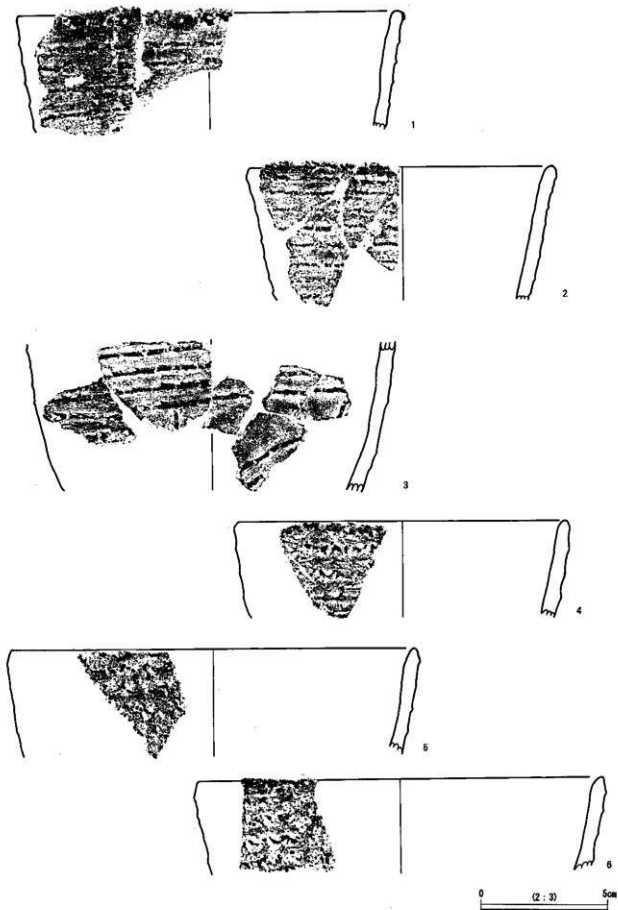
90



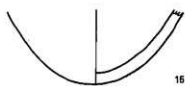

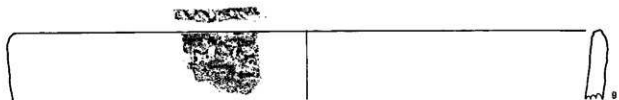
112

繩文時代土器・石器分布圖 7






繩文時代土器 1



15




16




17

0 (2-3) 5cm


繩文時代土器 2




繩文時代土器 3



繩文時代土器 4




繩文時代土器 5




繩文時代土器 6





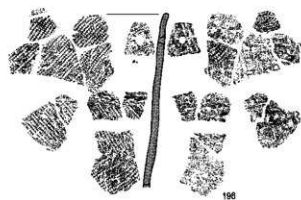
繩文時代土器 7



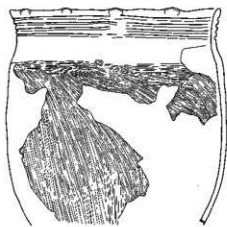
繩文時代土器 8



0 (1:3) 10cm

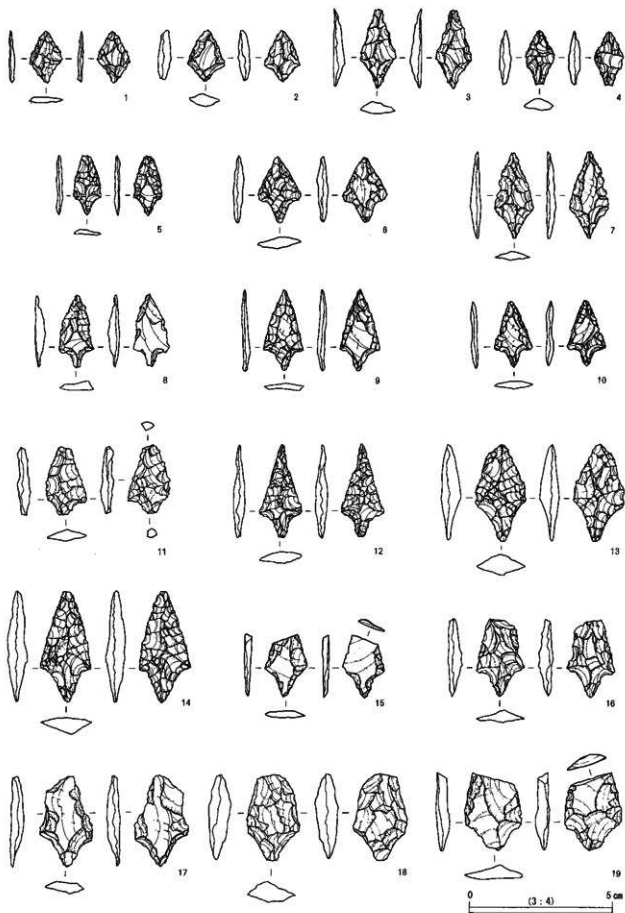


0 (1:4) 10cm

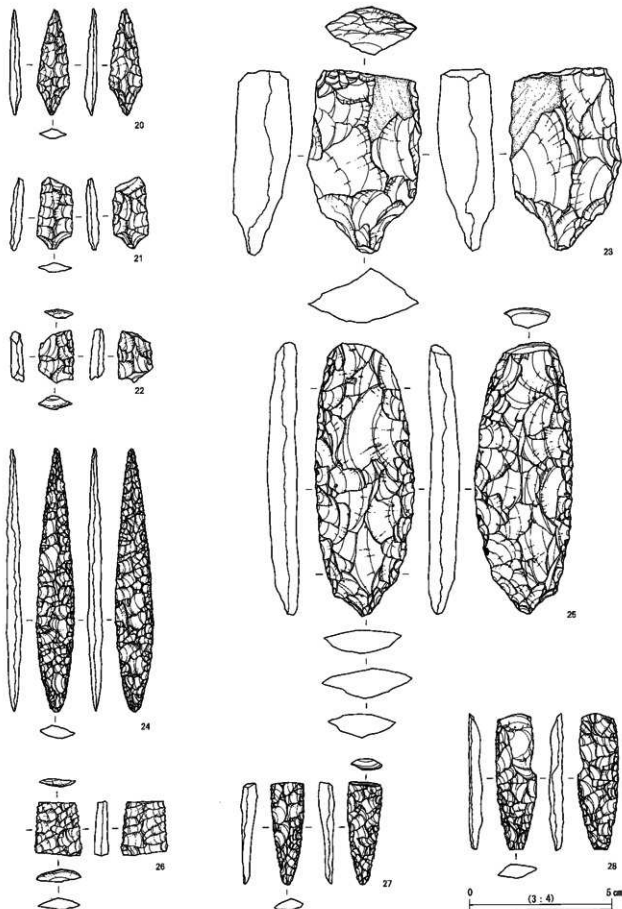


0 (1:6) 20cm


繩文時代土器 9




繩文時代石器 1



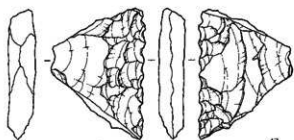
縄文時代石器 2



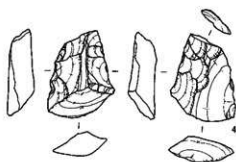
繩文時代石器 3



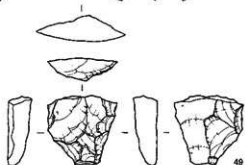
繩文時代石器 4



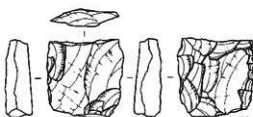
47



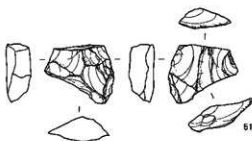
48



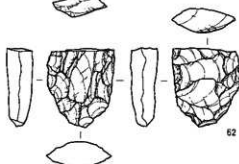
49



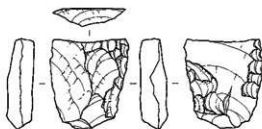
50



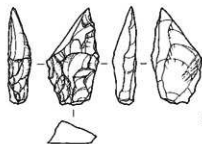
51



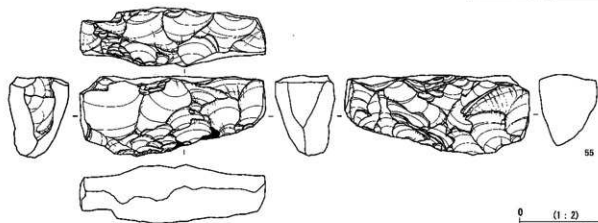

52




53



54

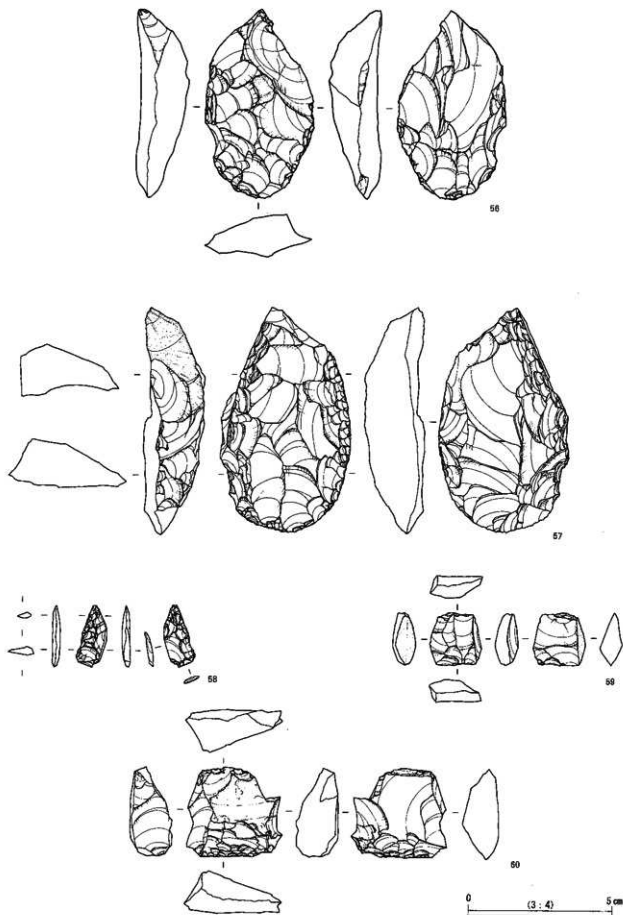


55

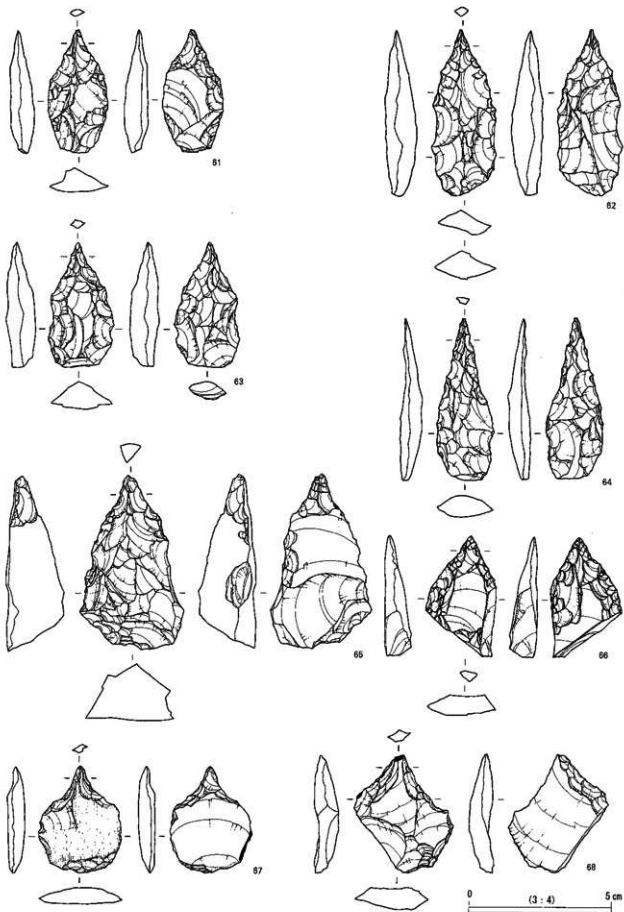


繩文時代石器 5

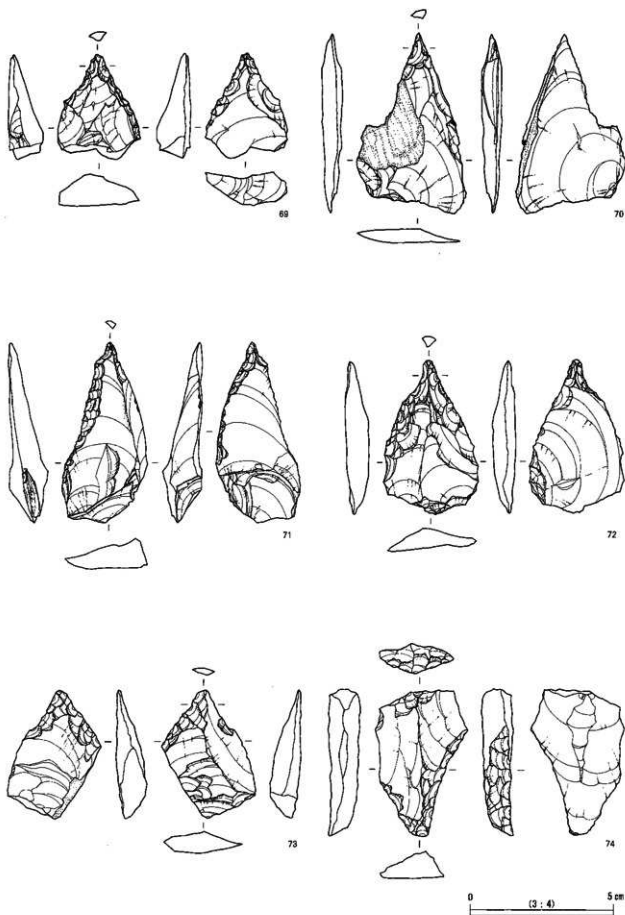





繩文時代石器 6



繩文時代石器 7



繩文時代石器 8



繩文時代石器 9

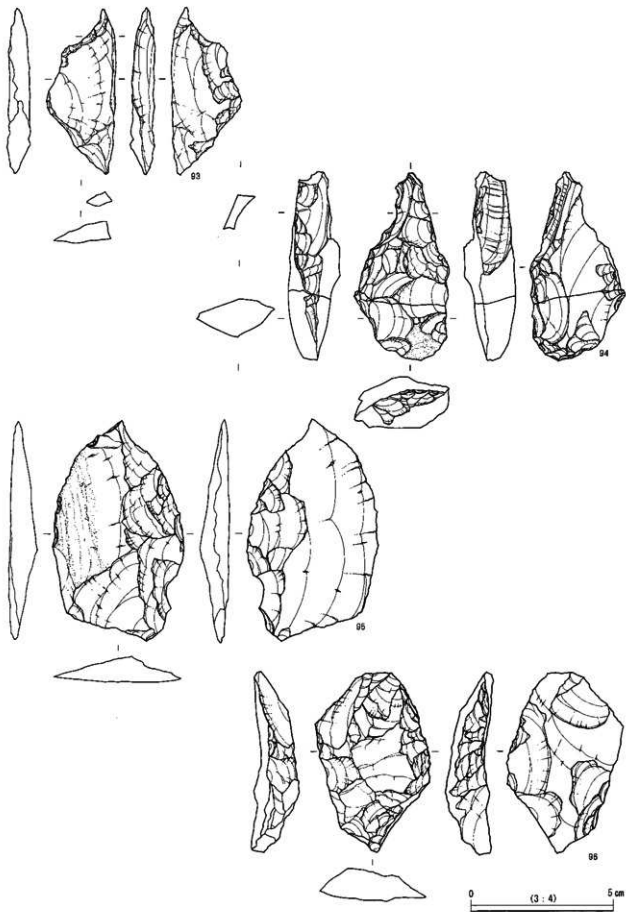


縄文時代石器 10



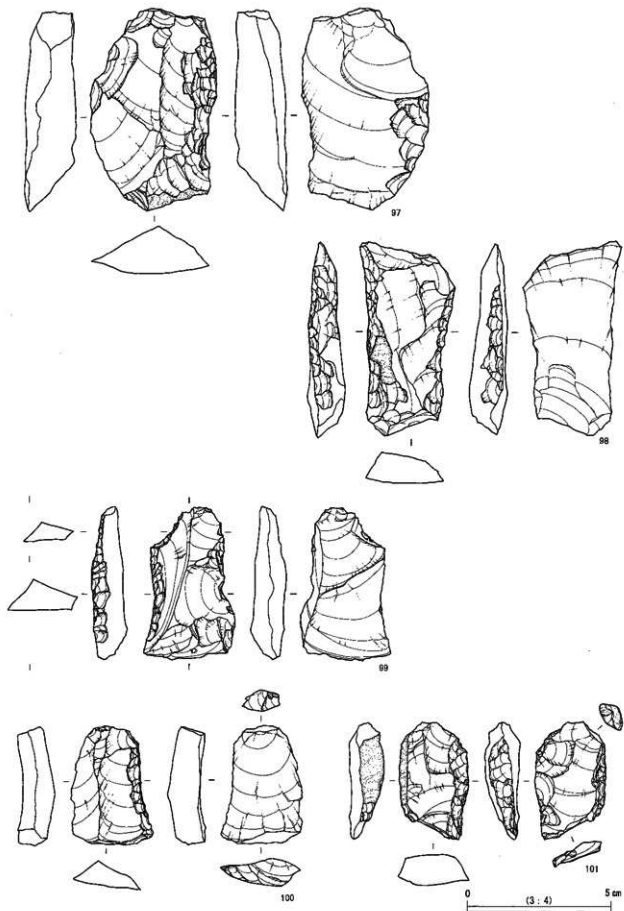
繩文時代石器 11



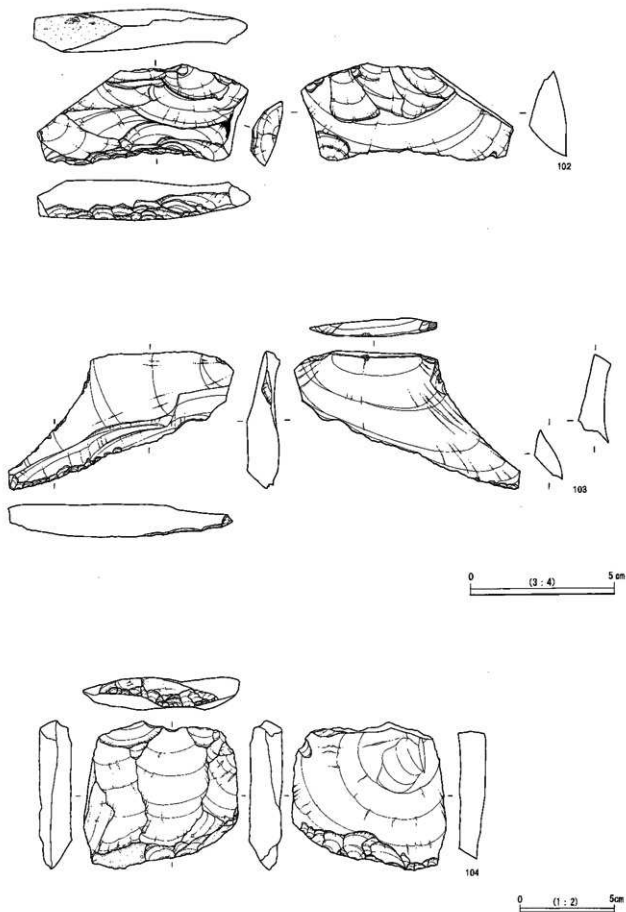


繩文時代石器 13

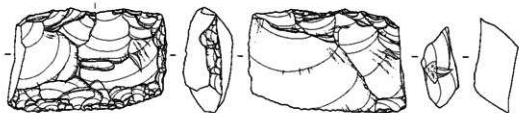




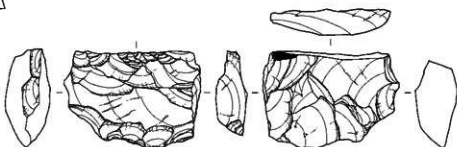
繩文時代石器 14



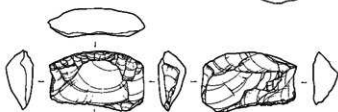
繩文時代石器 15



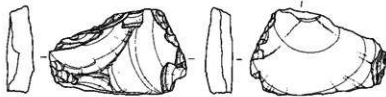
105



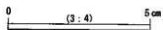
106

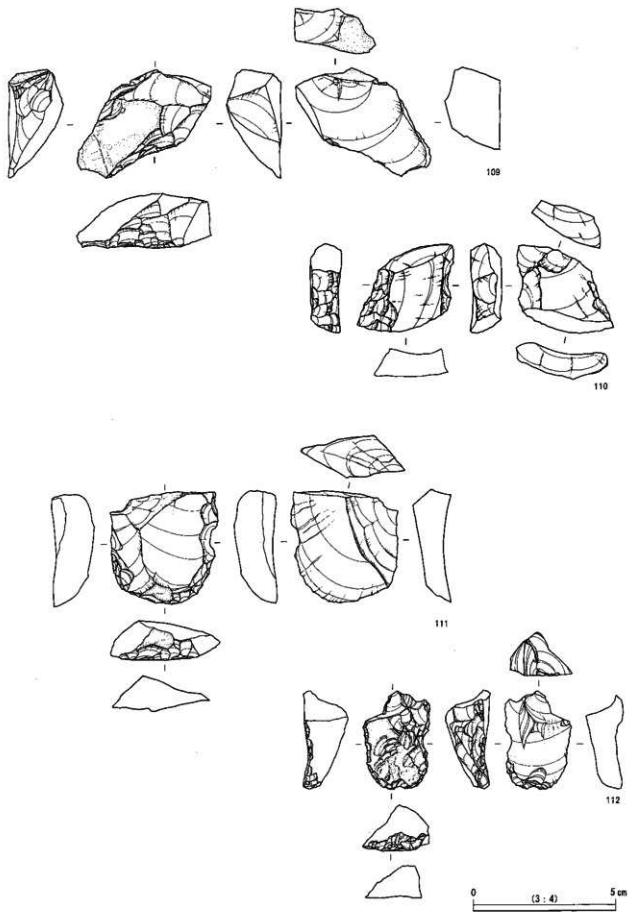


107

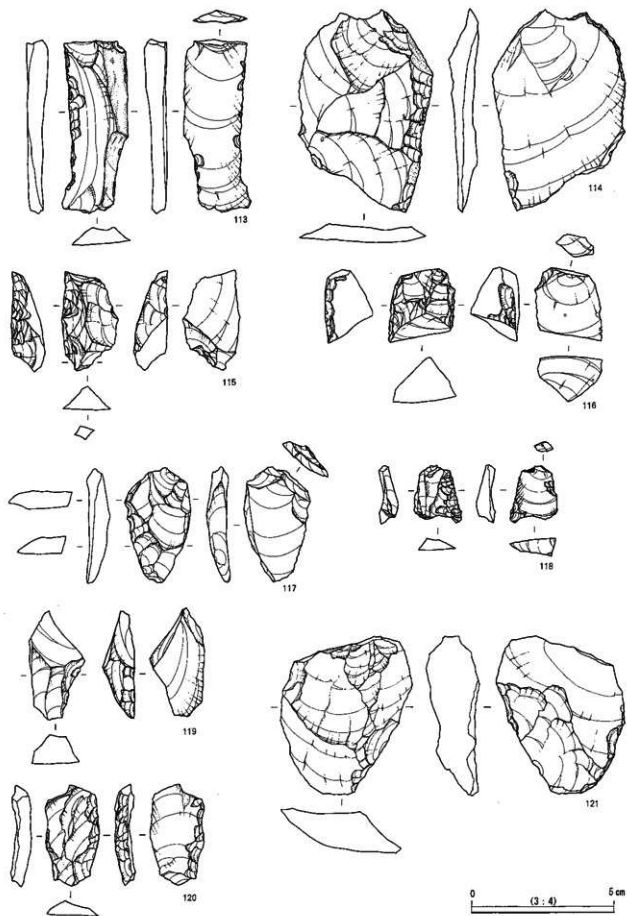


108

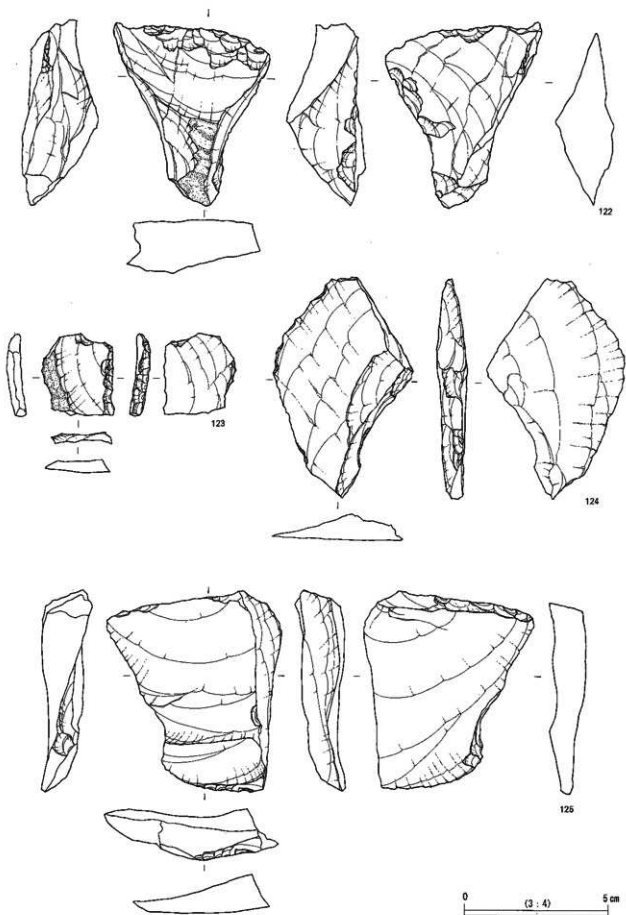




繩文時代石器 17

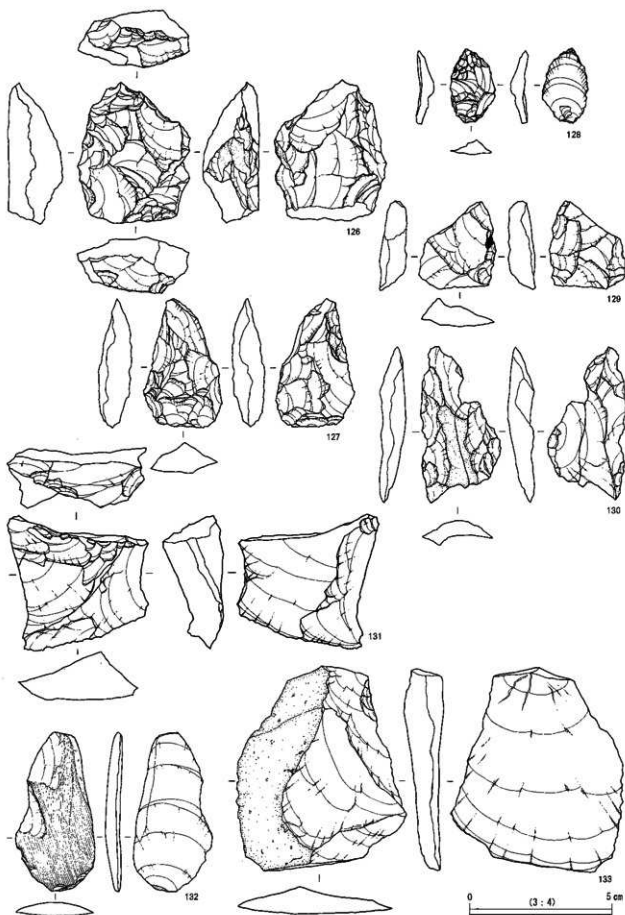


繩文時代石器 18

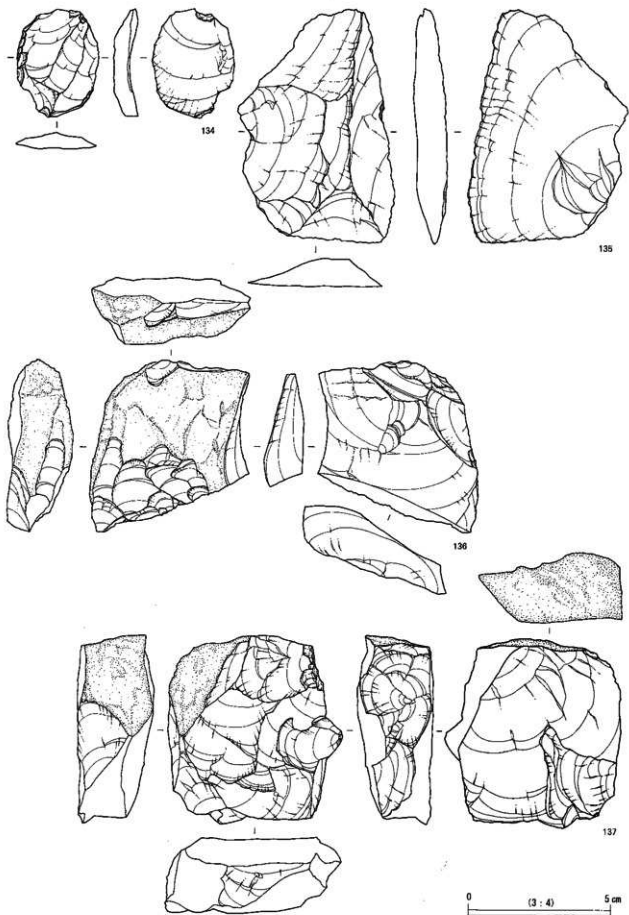


繩文時代石器 19

0 (3:4) 5 cm

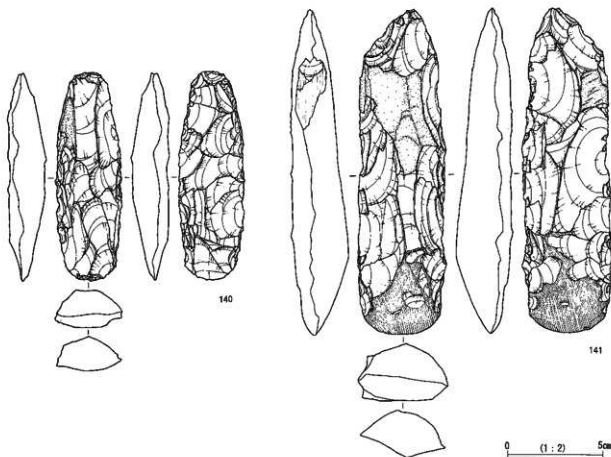
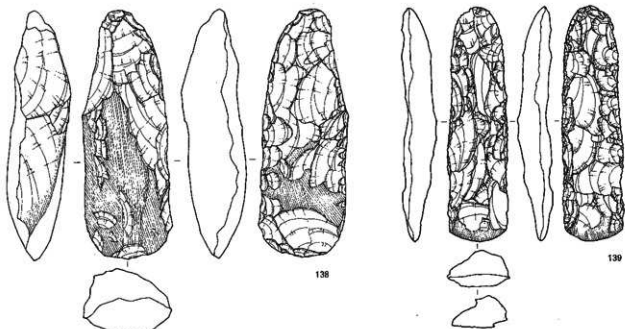


縄文時代石器 20

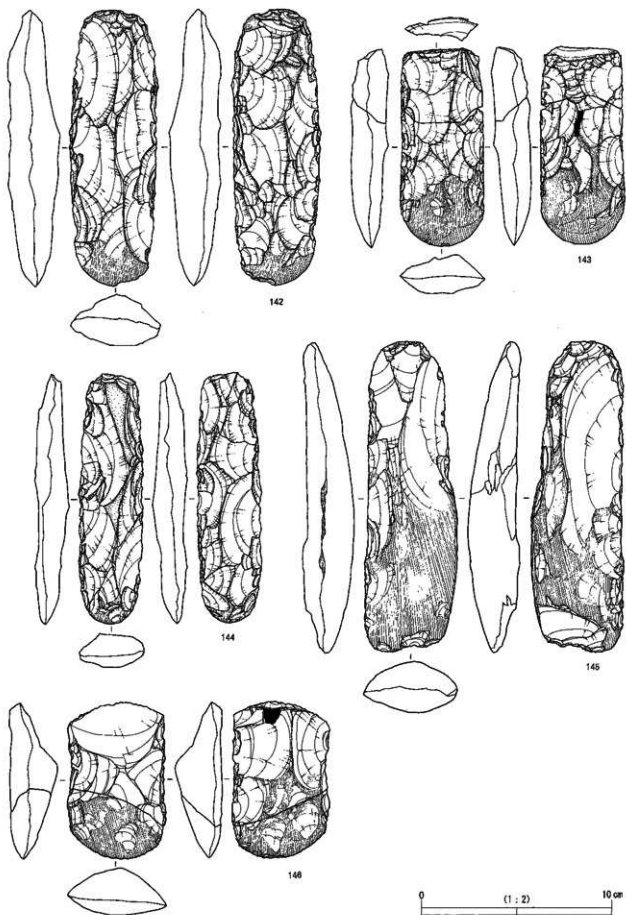


縄文時代石器 21

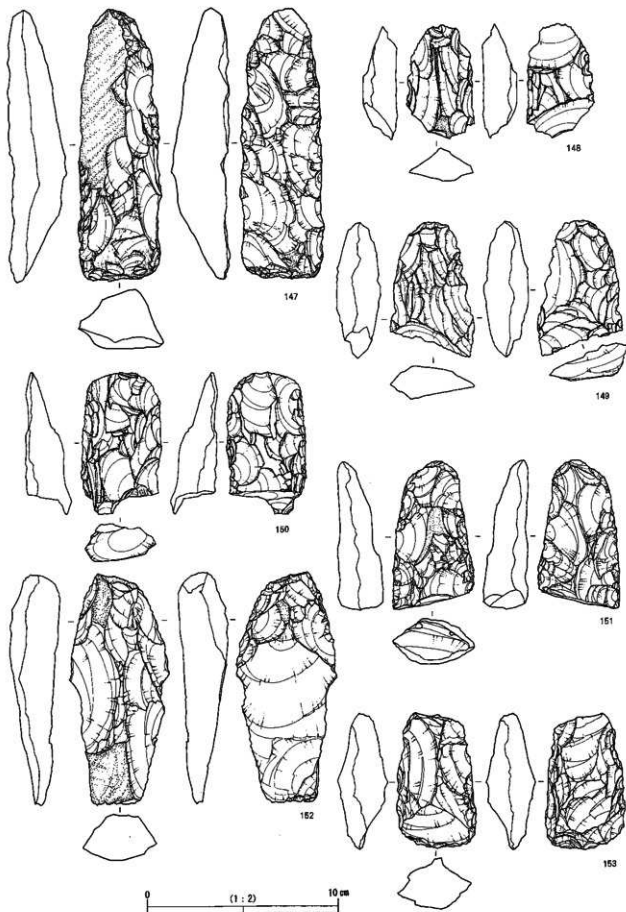




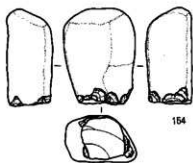
0 (1:2) 5cm



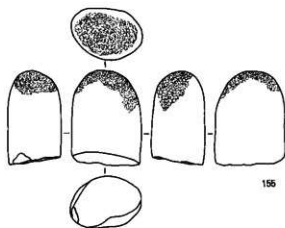
繩文時代石器 23



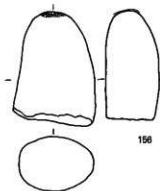
繩文時代石器 24



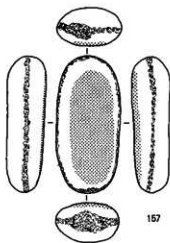
154



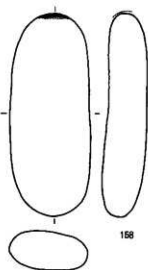
155



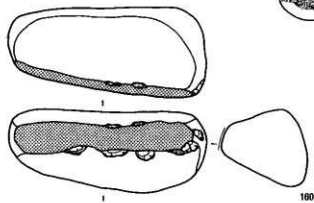
156



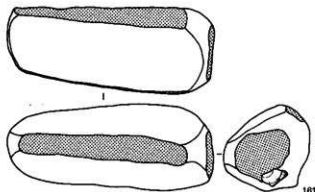
157



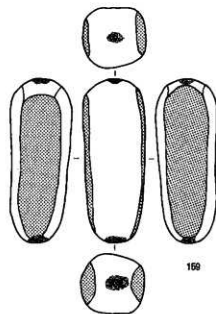
158



160

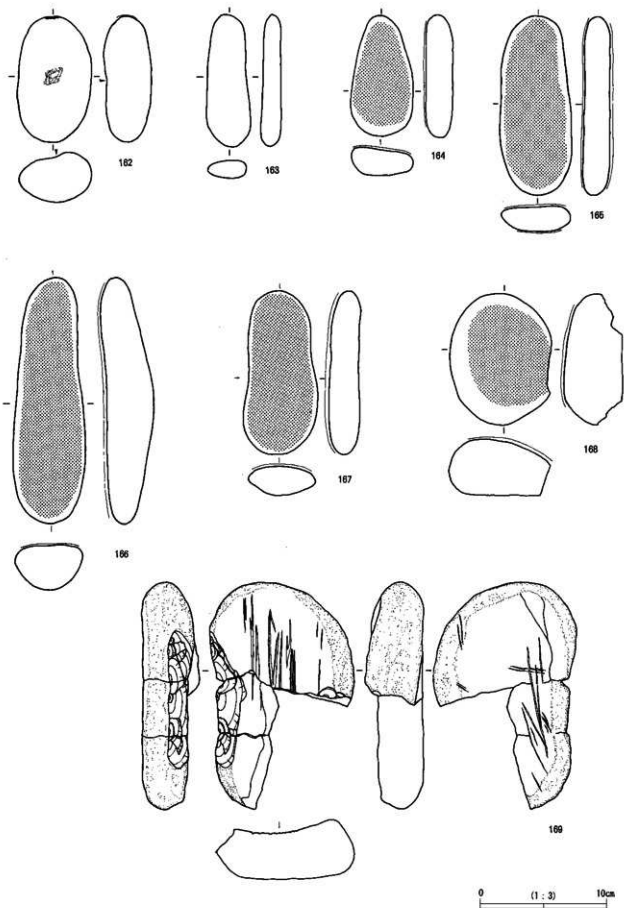


161

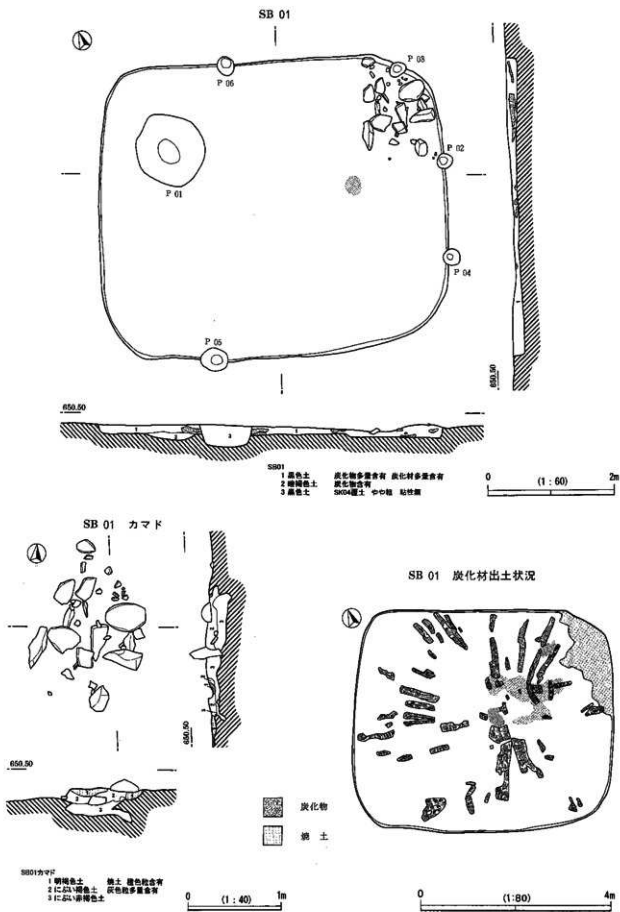


169





繩文時代石器 26



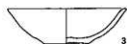
平安時代遺構図



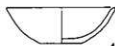
1



2



3



4



5



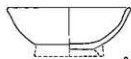
6



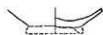
7



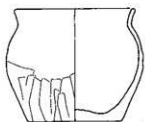
8




9



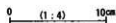
10



11

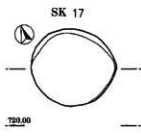


12

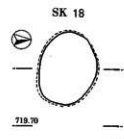




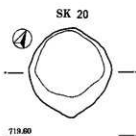
SK16 黒色土 埴輪紐 厚層ブロック



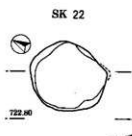
SK17 黒色土 埴輪紐



SK18  
1 黒色土  
2 黒色土  
3 褐色土  
褐色土含有  
黒色土混入



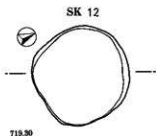
SK20  
1 黒褐色土 1ヤ上層部に埴輪  
2 に近い黄褐色土 1ヤ下層部に埴輪  
3 黒褐色土 1層より、やや研みい  
4 黄褐色土



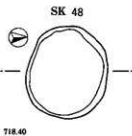
SK22  
1 黒褐色土 軟質 粘性弱 サラサラ  
2 明瞭褐色土 1層より軟質 粘性有 厚層の細砂混入  
3 黄褐色土 1-2層より硬質 粘性有



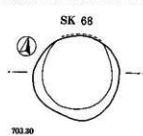
SK23  
1 黒色土 明瞭褐色土のブロック含有 埴輪紐 粘性少  
2 黒色土 黄褐色ローム粒を若干含有 埴輪紐  
3 黒色土 黄褐色ローム粒を多量に含有 埴輪紐 粘性少  
4 暗褐色土 黄褐色ローム7割を含有 埴輪紐や密 粘性有



SK12 黒褐色土 モヤ層上部に埴輪



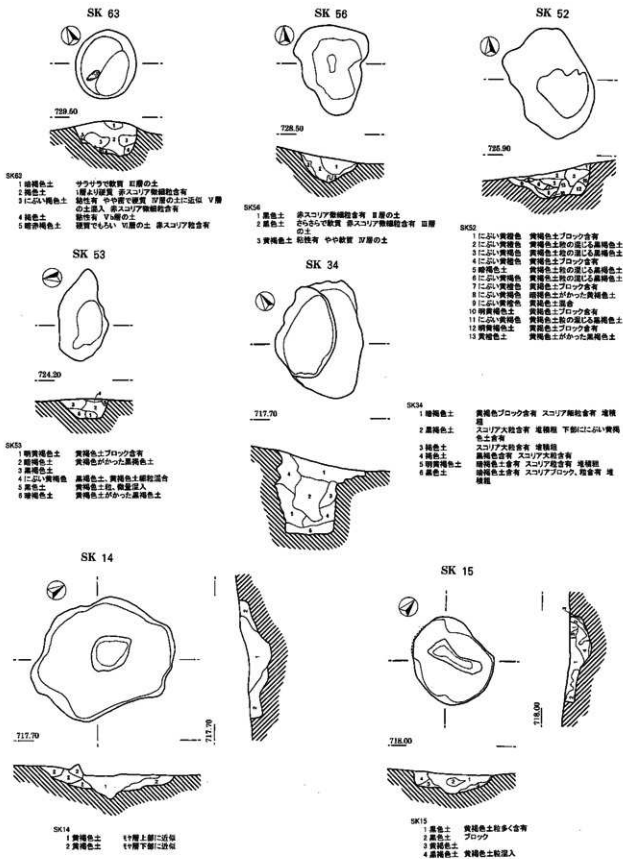
SK48  
1 黒褐色土 モヤ層上部の色調と類似  
2 黄褐色土



SK68  
1 黒褐色土 粘性有 灰化物含有  
2 暗褐色土 埴輪ブロック含有  
3 褐色土 2層より、やや粘性強  
4 黒褐色土 2層より、やや軟質 粘性有

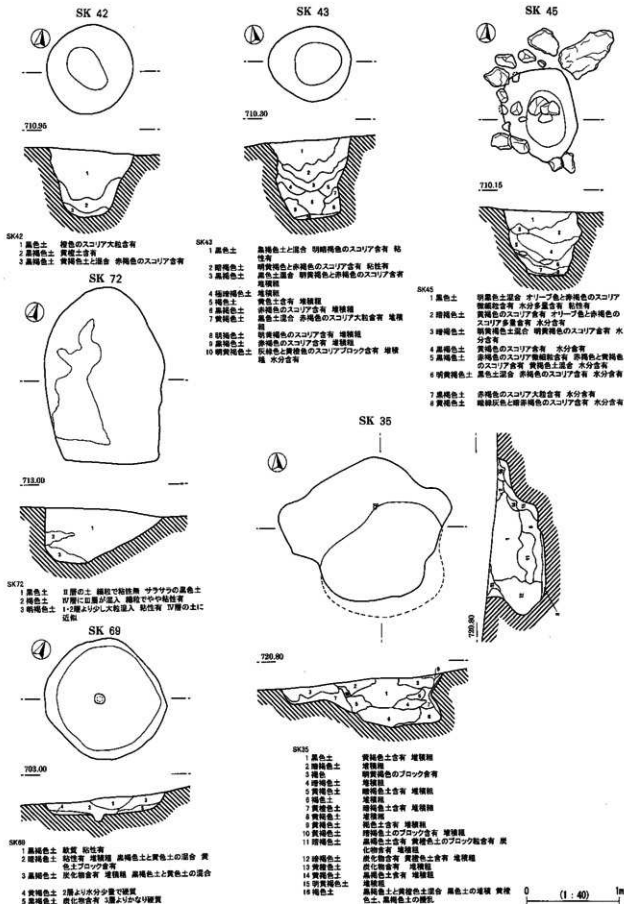




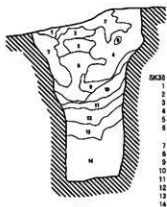
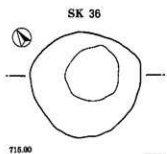


0 (1:40) 1m

縄文時代土坑図 2

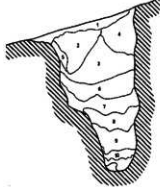
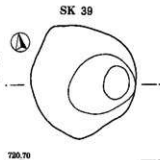


縄文時代土坑図 3



SK36

- 1 黒褐色土 明褐色のスクリア含有 スクリアブロック含有 埋藏層
- 2 黒褐色土 明褐色のスクリア含有 黒色土と明褐色土とのしみ含有 埋藏層
- 3 黄褐色土 明褐色のスクリア含有 炭化物含有 黒色土と明褐色土とのしみ含有 埋藏層
- 4 明褐色土 明褐色のスクリア含有 炭化物含有 黒色土とのしみ含有 埋藏層
- 5 黄褐色土 黒色土含有 褐色のスクリア含有 スクリアブロック含有 埋藏層
- 6 黄褐色土 明褐色、赤褐色、黄色のスクリア含有 炭化物含有(V層のスクリア含有)
- 7 黒色土 炭化物と明褐色のスクリア含有 黄色土多量
- 8 黒色土 明褐色と炭褐色のスクリア含有 炭化物ブロック含有
- 9 暗褐色土 明赤褐色と炭褐色のブロック含有 明赤褐色と炭褐色のブロック含有 炭化物含有
- 10 黒色土

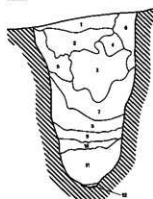


SK 39

SK39

- 1 黒褐色土 黄ブロック土含有 粘り強
- 2 黒褐色土 土質は1層と同様
- 3 黒褐色土 褐色の層より赤スクリア含有 中や黄
- 4 褐色土 2層よりやや暗い 密度強い
- 5 黒褐色土 2層より赤く、密度強い
- 6 濃い黄褐色土 4層より中や暗い 部分的盛命
- 7 褐色土 やや黄色 密度強い ポロポロ
- 8 暗褐色土 4層の褐色土中、ブロック状で分布
- 9 暗褐色土 やや暗 帯状に分布
- 10 黄褐色土 粘り強い土が層状
- 11 黄褐色土 中や暗
- 12 暗褐色土 中や暗
- 13 褐色土 中や暗
- 14 黄褐色土 中や暗

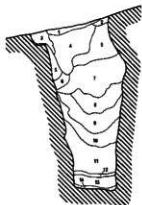
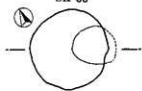
SK 37



SK37

- 1 暗褐色土 炭化物塊状含有
- 2 黒色土 黄褐色土、明褐色土含有 明褐色土のスクリア含有
- 3 黒色土 黄褐色土、濃い黄褐色土との層状、明褐色と炭褐色のスクリア含有 炭化物含有 層下層、水分含有
- 4 黄褐色土 黒褐色土との層状、炭褐色のスクリアと明褐色のスクリア含有 炭化物含有
- 5 黒色土 暗褐色土、黄褐色土との層状、明褐色のスクリア含有 炭化物含有 炭褐色のスクリア含有 炭褐色のスクリア含有 炭褐色のスクリア含有
- 6 明褐色土 炭褐色土との層状、褐色、明褐色、炭褐色のスクリア含有 炭化物含有
- 7 黒褐色土 赤褐色スクリア含有 炭化物含有
- 8 黄褐色土 赤褐色のスクリア含有 炭化物含有
- 9 暗オリーブ褐色土 黒色土のブロック状 炭化物含有 明褐色のスクリア含有
- 10 黄褐色土 明褐色スクリア含有 炭褐色ブロック状
- 11 黒褐色土 赤褐色と炭褐色のスクリア含有
- 12 黒色土 炭化物の層 埋物の炭化物含有

SK 38



SK38


- 1 褐色土 埋藏層
- 2 黄褐色土 スクリア大粒含有
- 3 黄褐色土 スクリア含有、色は3層と同様
- 4 暗褐色土 明褐色のスクリア含有 オリーブ褐色のスクリア含有
- 5 黄褐色土 明褐色のスクリア含有
- 6 黄褐色土 明褐色のスクリア含有
- 7 褐色土 明褐色土含有 赤褐色のスクリアブロック含有
- 8 明褐色土 炭褐色のスクリア含有
- 9 黒褐色土 明褐色のスクリアブロック含有 黄褐色含有
- 10 黒褐色土 赤褐色スクリア含有
- 11 暗褐色土 泥状層 黄褐色土含有 赤褐色のスクリア含有
- 12 黒色土 泥状層
- 13 褐色土 赤褐色のスクリア含有
- 14 黒色土 泥状層

SK 40



SK40

- 1 暗褐色土 炭化物塊状含有
- 2 黒色土 黄褐色土、明褐色土含有 明褐色土のスクリア含有
- 3 黒色土 黄褐色土、濃い黄褐色土との層状、明褐色と炭褐色のスクリア含有 炭化物含有 層下層、水分含有
- 4 黄褐色土 黒褐色土との層状、炭褐色のスクリアと明褐色のスクリア含有 炭化物含有
- 5 黒色土 暗褐色土、黄褐色土との層状、明褐色のスクリア含有 炭化物含有 炭褐色のスクリア含有 炭褐色のスクリア含有
- 6 明褐色土 炭褐色土との層状、褐色、明褐色、炭褐色のスクリア含有 炭化物含有
- 7 黒褐色土 赤褐色スクリア含有 炭化物含有
- 8 黄褐色土 赤褐色のスクリア含有 炭化物含有
- 9 暗オリーブ褐色土 黒色土のブロック状 炭化物含有 明褐色のスクリア含有
- 10 黄褐色土 明褐色スクリア含有 炭褐色ブロック状
- 11 黒褐色土 赤褐色と炭褐色のスクリア含有
- 12 黒色土 炭化物の層 埋物の炭化物含有

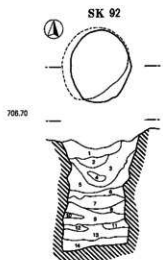




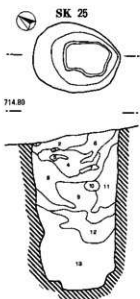




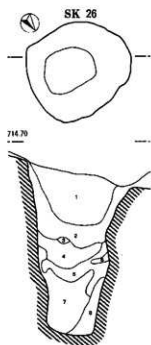




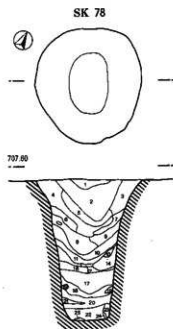
- SK92
- 1 黒色土 層厚密で硬い、粘性あり、細粒
  - 2 黒褐色土 粘質、粒粒細かい、やや粘質
  - 3 黄褐色土 層厚密で粒粒細かい、粘性ややあり、粘質
  - 4 11に多い黄褐色土 黄色粘土と黒色粘土の混成土、粘性あり、層厚
  - 5 黒色土 4層と同じ
  - 6 黄褐色土 やや粘質、5層よりは硬い、堅密で黄色粘土が多くなる
  - 7 黒褐色土 層厚密、粘性若干あり、やや粘質
  - 8 11に多い黄褐色土 黄色粘土と黒色粘土の混成土、粘性あり、やや粘質
  - 9 黒褐色土 4層と同じ
  - 10 11に多い黄褐色土 4層と同じ
  - 11 11に多い黄褐色土 黄色粘土を若干含む
  - 12 黄褐色土 黄色粘土を若干含む
  - 13 黒褐色土 粘性ややあり、粘質
  - 14 11に多い黄褐色土 13層に比べ黄色味を帯びる



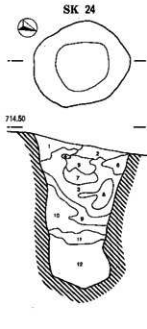
- SK25
- 1 褐色土 層厚密
  - 2 黒褐色土 層厚密、赤色、青色スコリアを含む
  - 3 黒褐色土 ロームブロック
  - 4 黄褐色土 2層よりも硬く、硬い
  - 5 褐色土 ロームブロック
  - 6 褐色土 層厚密
  - 7 褐色土 層厚密
  - 8 褐色土 ロームブロック
  - 9 黒褐色土 層厚密
  - 10 黄褐色土 層厚密、ブロック状
  - 11 11に多い黄褐色土 層厚密
  - 12 黄褐色土 層厚やや密
  - 13 黒褐色土 層厚密




- SK26
- 1 褐色土 厚層の黄モヤに粘る
  - 2 黄褐色土 1層より黄色味を増す
  - 3 褐色土 ブロック
  - 4 褐色土 黄褐色土を含む、軟弱
  - 5 黄褐色土 黄褐色土を含む、軟弱
  - 6 黒褐色土 黄褐色土と褐色の混成土、層厚密
  - 7 黄褐色土 1層より色調が硬い
  - 8 黄褐色土 1層より色調が硬い



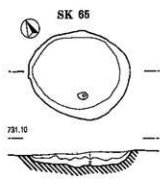
- SK78
- 1 黒色土 黄褐色粘土、赤色スコリアを含む
  - 2 黒色土 黄褐色粘土、赤色スコリアを含む(2層に比べ、多く含む)
  - 3 黄褐色土 黄褐色土と褐色土の混成層厚密で硬質
  - 4 黄褐色土 黄褐色土と黒色土の混成層厚密で赤色スコリアを若干含む
  - 5 黄褐色土 黒色土に黄色土が混ざる、粘性あり
  - 6 黄褐色土 黄褐色土と黒色土が混ざる、層厚密
  - 7 黄褐色土 粘性強く硬い
  - 8 黄褐色土 黒色土が硬い、粘性増す
  - 9 黄褐色土 黄褐色粘土、赤色スコリアを含む
  - 10 黄褐色土 黄褐色土と黒色土の混成層厚密で多量に含む、層厚密
  - 11 黄褐色土 黄褐色土と黒色土の混成層厚密で多量に含む、層厚密
  - 12 黄褐色土 黄褐色土と黒色土の混成層厚密で多量に含む、層厚密
  - 13 黄褐色土 黄褐色土と黒色土の混成層厚密で多量に含む、層厚密
  - 14 黄褐色土 黄褐色土と黒色土の混成層厚密で多量に含む、層厚密
  - 15 黄褐色土 黄褐色土と黒色土の混成層厚密で多量に含む、層厚密
  - 16 黒色土 黄褐色土と黒色土の混成層厚密で多量に含む、層厚密
  - 17 黒色土 黄褐色土と黒色土の混成層厚密で多量に含む、層厚密
  - 18 黒色土 黄褐色土と黒色土の混成層厚密で多量に含む、層厚密
  - 19 黄褐色土 黄褐色土と黒色土の混成層厚密で多量に含む、層厚密
  - 20 黄褐色土 粘性あり、粒粒細かい、粘質
  - 21 黄褐色土 20層に似る
  - 22 黄褐色土 粘性あり、粒粒細かい、粘質
  - 23 黄褐色土 粘性あり、粒粒細かい、粘質
  - 24 黄褐色土 黄褐色土と黒色土の混成層厚密
  - 25 黒色土 黄褐色土と黒色土の混成層厚密



- SK24
- 1 褐色土 やや粘質
  - 2 黄褐色土 層厚密
  - 3 黄褐色土 2層よりやや硬い
  - 4 褐色土 ブロック
  - 5 黄褐色土 他の層土と比べ最も硬い、褐色土をブロック状に含む
  - 6 褐色土 やや粘質
  - 7 褐色土 ブロック状
  - 8 黄褐色土 軟弱
  - 9 黄褐色土 軟弱
  - 10 黄褐色土 軟弱
  - 11 黄褐色土 層厚密に粘性
  - 12 黄褐色土 層下下層に粘性強い硬質の土がある



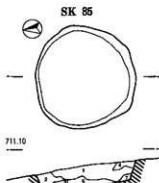




731.10

SK65

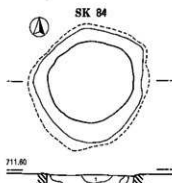
- 1 黒色土 粘質なく、軟らかい  
2 褐色土 ロームブロックを含む、粘性あり、塊積層



711.10

SK85

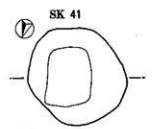
- 1 黒褐色土 団塊に粘るが、粘性なく軟らかい  
2 に近い黄褐色土 やや粘り、塊積層  
3 黒色土 団塊に比べやや粘り  
4 褐色土 塊積層の中層  
5 に近い黄褐色土 塊積層、粘性あり  
6 褐色土 塊積層で粘性あり  
7 黄褐色土 塊積層の中層、粘性はある



711.60

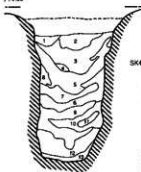
SK84

- 1 黄褐色土 塊積層、粘り、黄褐色土のブロックを含む  
2 暗褐色土 黄褐色粘土を若干含む、粘性少なくて塊積層  
3 黄褐色土 黒色が多少混入する、粘り  
4 黄褐色土 3層と同じ  
5 暗褐色土 やや粘り、粘性少しあり、塊積層  
6 褐色土 スコリア粘土を若干含む、塊積層



714.50

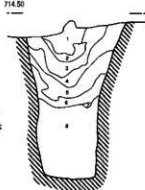
SK41



- 1 黄褐色土 塊積層  
2 褐色土 黄褐色、赤色スコリアを若干含む  
3 暗褐色土 塊積層、赤色スコリアを若干含む  
4 褐色土 塊積層  
5 暗褐色土 塊積層  
6 褐色土 塊積層、赤色スコリアを若干含む  
7 黒褐色土 軟弱  
8 褐色土 塊積層、赤色スコリアを若干含む  
9 暗褐色土 炭化物を含む、赤色スコリアも若干含む  
10 黄褐色土 暗褐色土が混入する  
11 暗褐色土 塊積層、粘性なし  
12 褐色土 塊積層、赤色、黄色スコリアを含む、粘性あり  
13 黒褐色土 塊積層、赤色スコリアを含む、粘性なし、白色粘土を最下層に含む

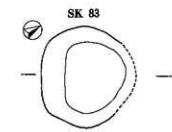


714.50

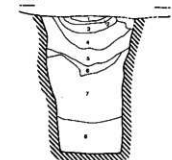


SK33

- 1 暗褐色土 塊積層の中層  
2 褐色土 軟弱、黄褐色スコリアを若干含む  
3 暗褐色土 3層に比べ粘り  
4 褐色土 3層に比べ粘り  
5 褐色土 軟弱  
6 黄褐色土 塊積層の中層  
7 黒褐色土 塊積層、ブロック状  
8 褐色土 塊積層の中層

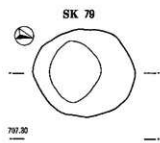


707.20



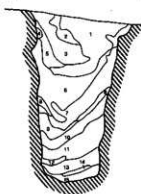
SK83

- 1 黒褐色土 塊積層で粘り  
2 暗褐色土 塊積層は粘り層よりやや軟らかい  
3 黒褐色土 塊積層で、粘り  
4 黄褐色土 砂質土、スコリア粘土を若干含む  
5 黄褐色土 粘性はややあるが、軟らかい  
6 黒色土 砂質土  
7 暗褐色土 黄褐色土と黒褐色土の混ざり  
8 黄褐色土 団塊に粘り軟らかい土が塊積



707.30

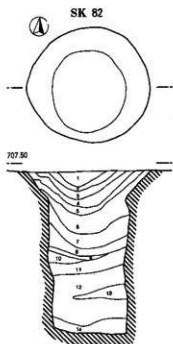
SK79



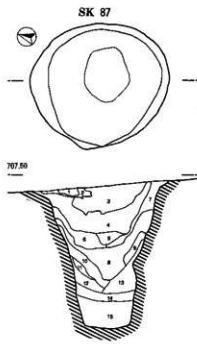
- 1 黒色土 塊積層で粘り  
2 黒褐色土 赤色スコリアを含む  
3 暗褐色土 黄褐色粘土、ブロックを含む  
4 暗褐色土 ロームブロックを含む  
5 黒褐色土 粘り、黄褐色土(塊積層)を含む  
6 暗褐色土 黒色土、黄褐色土の混ざり  
7 黄褐色土 V字のブロックを含む  
8 褐色土 黄褐色土と黒色土の混ざり  
9 褐色土 黄褐色土と黒色土の混ざり、赤色スコリアを含む、軟らかい  
10 黒褐色土 V字のブロックを含む  
11 暗褐色土 黒色土、黄褐色土の混ざり  
12 褐色土 黒色土、黄褐色土の混ざり、塊積層で粘り  
13 黒褐色土 下部に炭化物の層あり  
14 黄褐色土 赤色スコリアを若干含む、粘り  
15 黒褐色土 赤色土、黒色土の混ざり、黒色土の団塊は軟らかい

0 (1:40) 2m

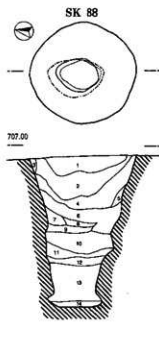
縄文時代土坑図10



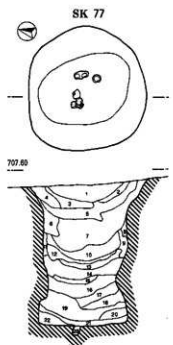
- SK82
- 1 黒色土 砂質土
  - 2 黒褐色土 砂質土、赤色スコリアを含む
  - 3 黒色土 1層に比べ深い
  - 4 黒褐色土 砂質土、1層に比べやや大粒の赤色スコリアを含む
  - 5 黒色土 砂質土、黒味が強い
  - 6 褐色土 砂質土、黒色土との境界が不明
  - 7 黄褐色土 粘りが粘りやあり、やや強い
  - 8 褐色土 粘りが粘りやあり、やや強い
  - 9 黒色土 粘りが粘りやあり、やや強い
  - 10 褐色土 粘りが粘りやあり、やや強い
  - 11 黒褐色土 粘りが粘りやあり、やや強い
  - 12 黒褐色土 黒色が黒い
  - 13 黒褐色土 粘りが粘りやあり、やや強い
  - 14 褐色土 粘りが粘りやあり、やや強い



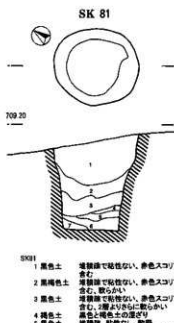
- SK87
- 1 褐色土 粘りが粘りやあり、やや強い
  - 2 黒褐色土 赤色スコリアを若干含む
  - 3 黒褐色土 赤色スコリアを含む
  - 4 黒褐色土 赤色スコリアを含む
  - 5 黒褐色土 粘りが粘りやあり、やや強い
  - 6 褐色土 粘りが粘りやあり、やや強い
  - 7 褐色土 粘りが粘りやあり、やや強い
  - 8 黒褐色土 粘りが粘りやあり、やや強い
  - 9 黒褐色土 粘りが粘りやあり、やや強い
  - 10 黒褐色土 粘りが粘りやあり、やや強い
  - 11 黒褐色土 粘りが粘りやあり、やや強い
  - 12 黒褐色土 粘りが粘りやあり、やや強い
  - 13 黒褐色土 粘りが粘りやあり、やや強い
  - 14 黒褐色土 粘りが粘りやあり、やや強い
  - 15 黒褐色土 粘りが粘りやあり、やや強い
  - 16 黒褐色土 粘りが粘りやあり、やや強い
  - 17 黒褐色土 粘りが粘りやあり、やや強い
  - 18 黒褐色土 粘りが粘りやあり、やや強い




- SK88
- 1 黒色土 粘りが粘りやあり、やや強い
  - 2 黒褐色土 粘りが粘りやあり、やや強い
  - 3 粘りが粘りやあり、やや強い
  - 4 粘りが粘りやあり、やや強い
  - 5 黄褐色土 粘りが粘りやあり、やや強い
  - 6 黄褐色土 粘りが粘りやあり、やや強い
  - 7 黄褐色土 粘りが粘りやあり、やや強い
  - 8 褐色土 粘りが粘りやあり、やや強い
  - 9 黒褐色土 粘りが粘りやあり、やや強い
  - 10 粘りが粘りやあり、やや強い
  - 11 黒褐色土 粘りが粘りやあり、やや強い
  - 12 黒褐色土 粘りが粘りやあり、やや強い
  - 13 黒褐色土 粘りが粘りやあり、やや強い
  - 14 黒褐色土 粘りが粘りやあり、やや強い




- SK77
- 1 黒色土 粘りが粘りやあり、やや強い
  - 2 黒褐色土 粘りが粘りやあり、やや強い
  - 3 黒褐色土 粘りが粘りやあり、やや強い
  - 4 褐色土 粘りが粘りやあり、やや強い
  - 5 黒色土 粘りが粘りやあり、やや強い
  - 6 黒褐色土 粘りが粘りやあり、やや強い
  - 7 黒褐色土 粘りが粘りやあり、やや強い
  - 8 黒褐色土 粘りが粘りやあり、やや強い
  - 9 黒褐色土 粘りが粘りやあり、やや強い
  - 10 黒褐色土 粘りが粘りやあり、やや強い
  - 11 黒褐色土 粘りが粘りやあり、やや強い
  - 12 黒褐色土 粘りが粘りやあり、やや強い
  - 13 黒褐色土 粘りが粘りやあり、やや強い
  - 14 黒褐色土 粘りが粘りやあり、やや強い
  - 15 黒色土 粘りが粘りやあり、やや強い
  - 16 黒褐色土 粘りが粘りやあり、やや強い
  - 17 黒褐色土 粘りが粘りやあり、やや強い
  - 18 黒褐色土 粘りが粘りやあり、やや強い
  - 19 黒褐色土 粘りが粘りやあり、やや強い
  - 20 黒褐色土 粘りが粘りやあり、やや強い

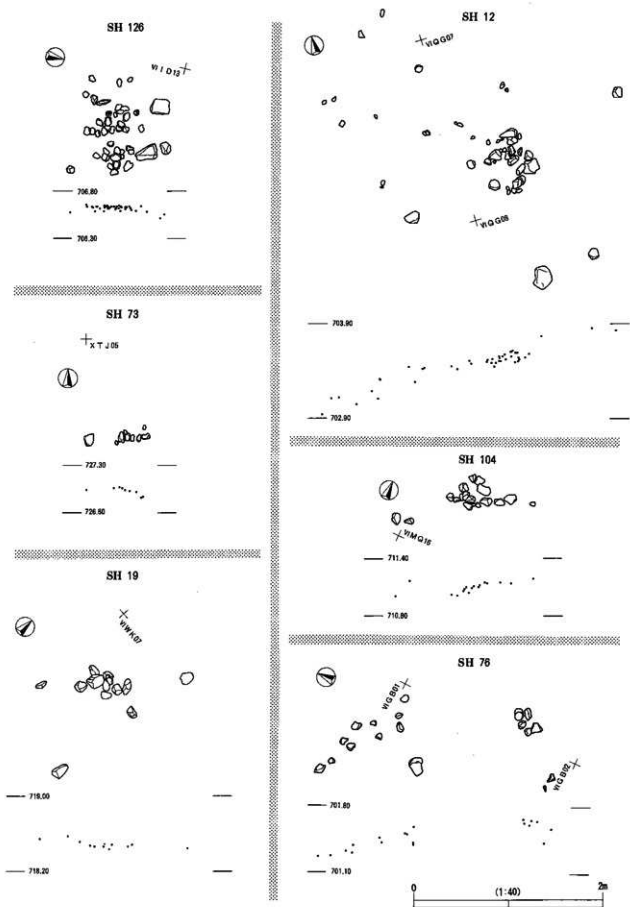


- SK81
- 1 黒色土 粘りが粘りやあり、やや強い
  - 2 黒褐色土 粘りが粘りやあり、やや強い
  - 3 黒色土 粘りが粘りやあり、やや強い
  - 4 褐色土 粘りが粘りやあり、やや強い
  - 5 黒色土 粘りが粘りやあり、やや強い
  - 6 黒褐色土 粘りが粘りやあり、やや強い
  - 7 黒褐色土 粘りが粘りやあり、やや強い

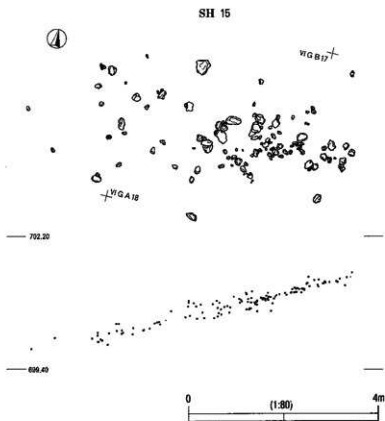
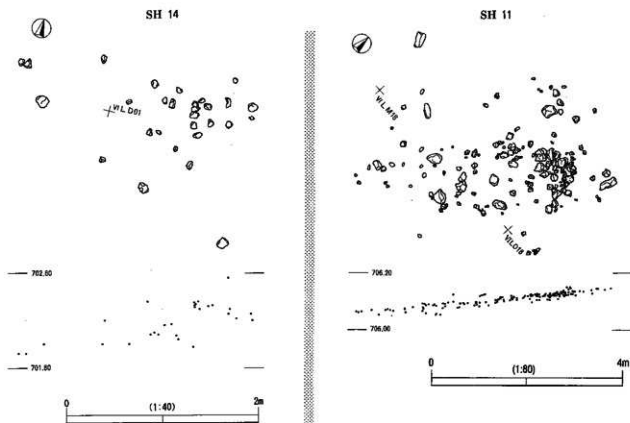




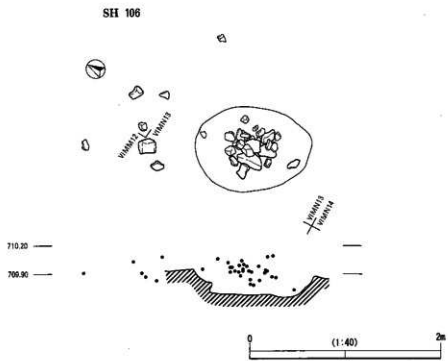
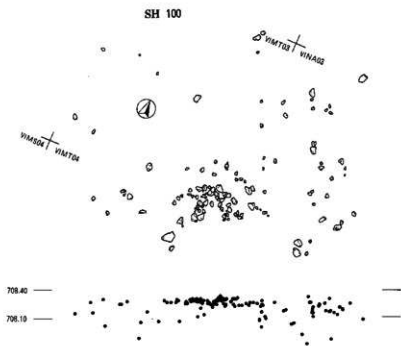
縄文時代集石図 1



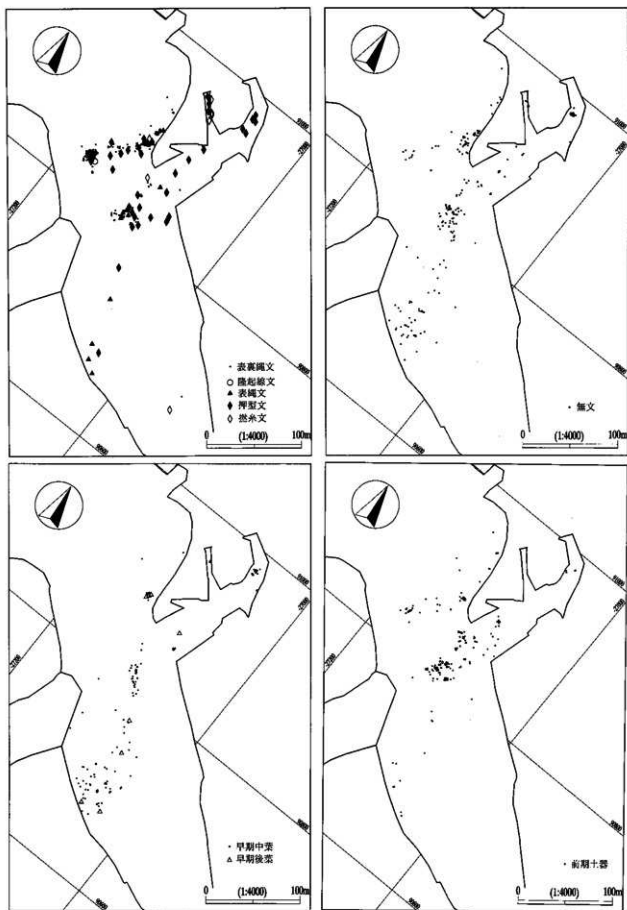
縄文時代集石図 2



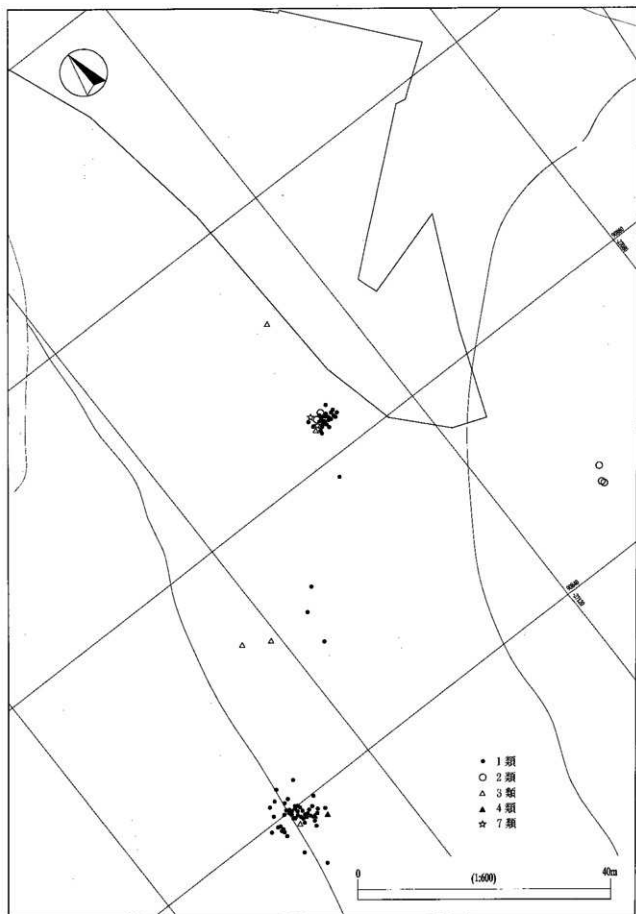
縄文時代集石図 3



縄文時代集石図 4

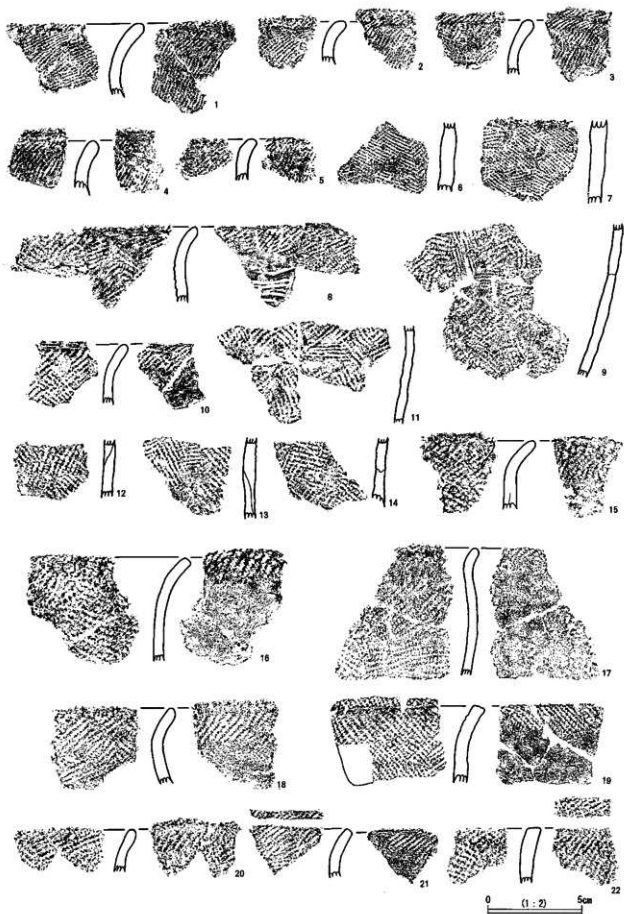


縄文時代土器分布図




縄文時代表裏縄文土器分類別分布図







縄文時代土器 1



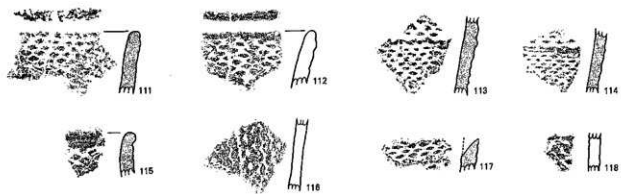
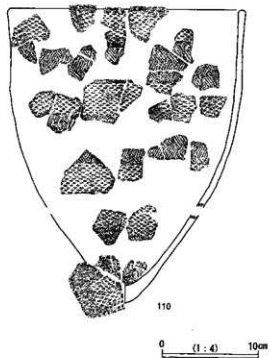
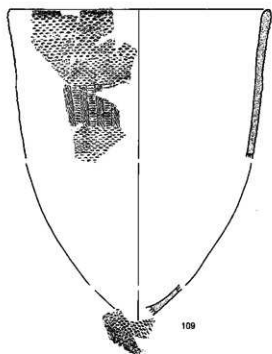
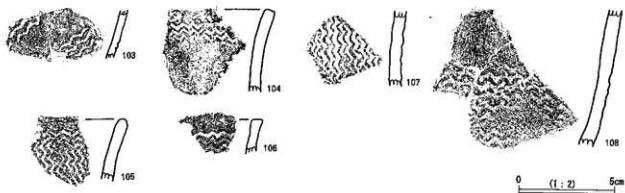
縄文時代土器 2



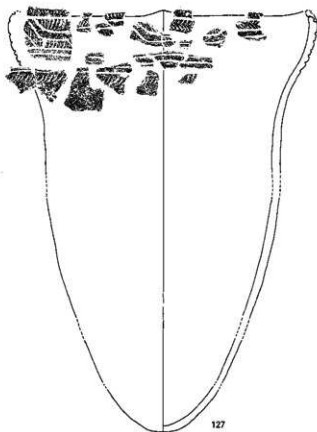
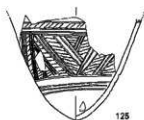
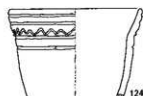
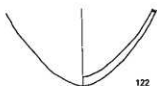
縄文時代土器 3




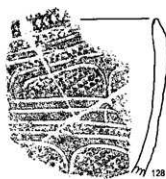
縄文時代土器 4



縄文時代土器 5

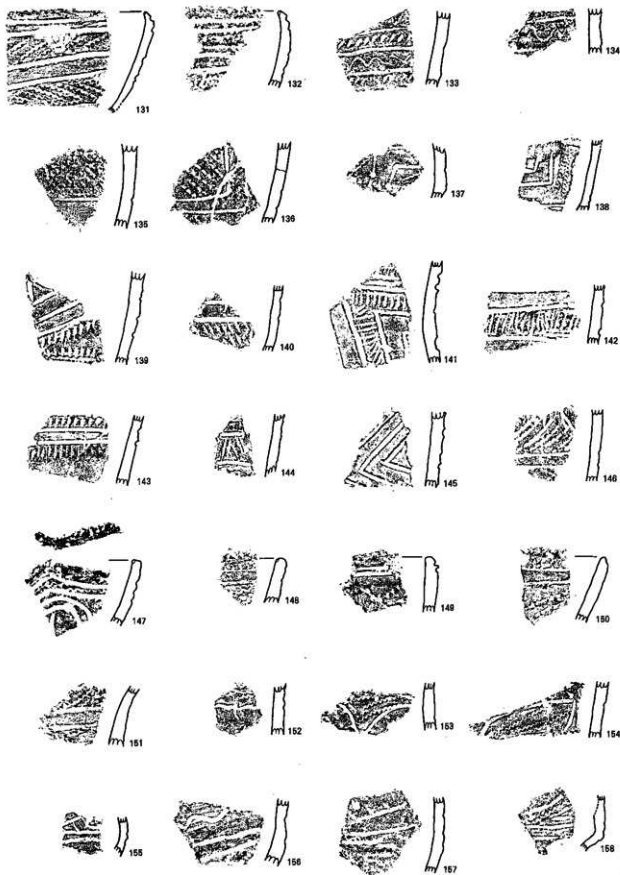


0 (1 : 4) 10cm




0 (1 : 2) 5cm

縄文時代土器 6

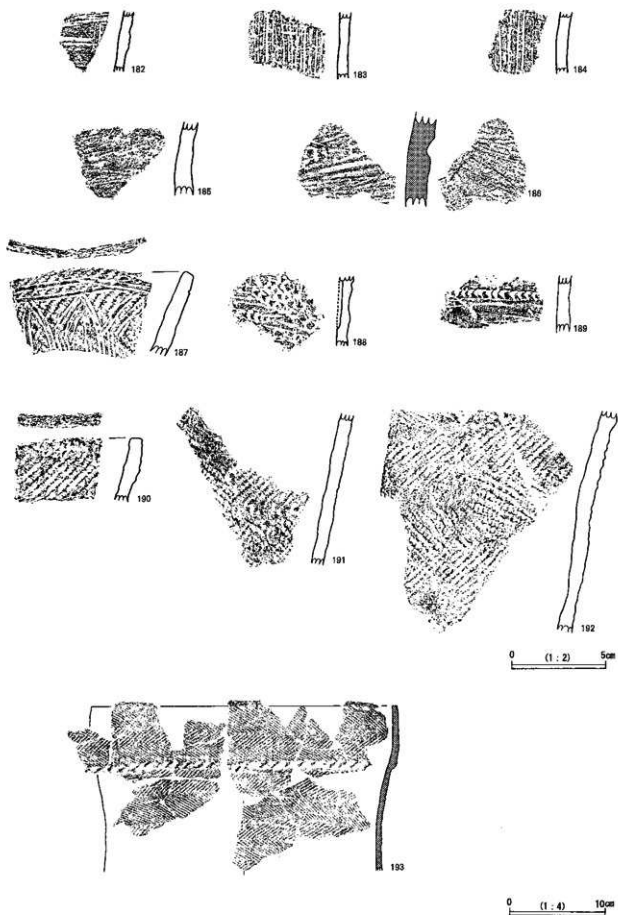


0 (1:2) 5cm



縄文時代土器 8

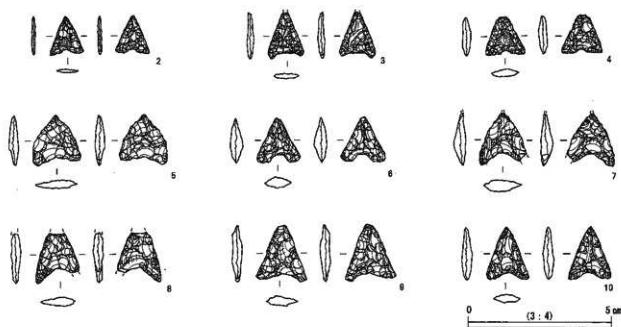
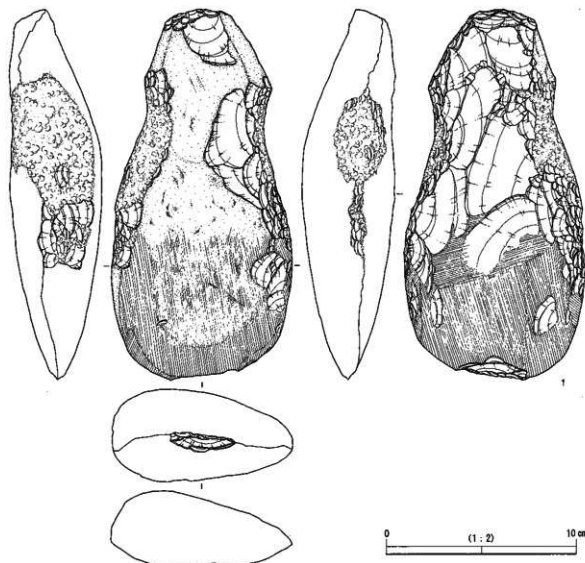




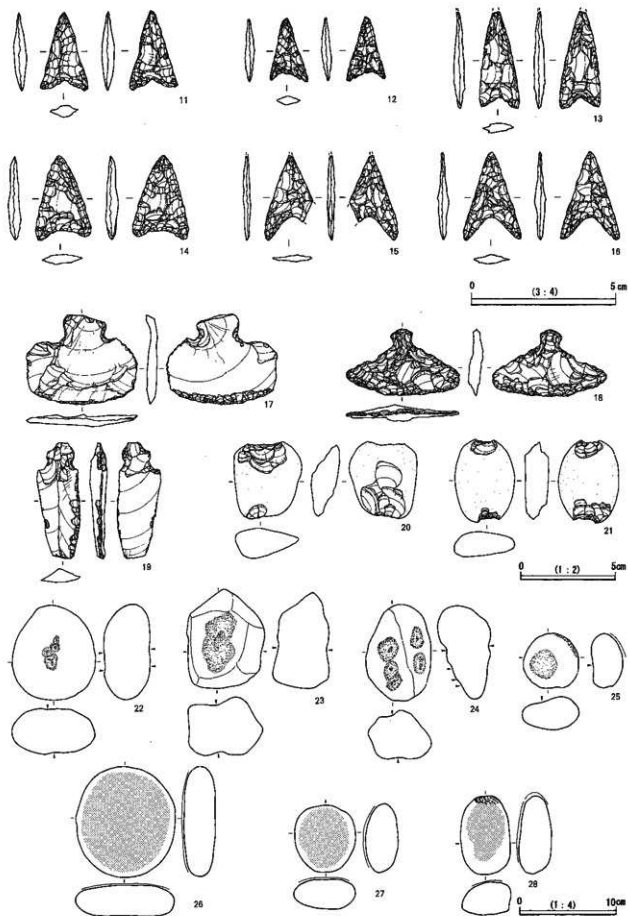
縄文時代土器 9



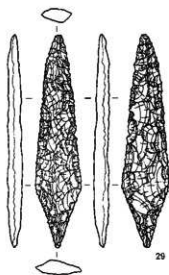
縄文時代石器分布図



縄文時代石器 1



縄文時代石器 2



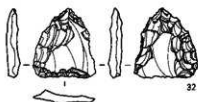
29



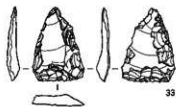
30



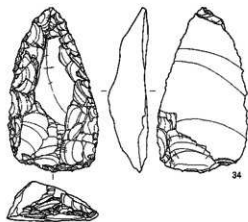

31



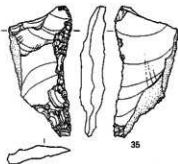
32



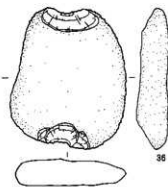
33



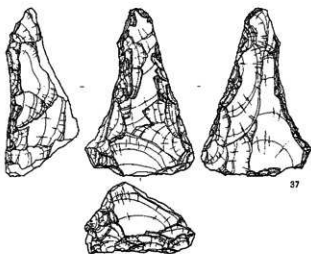
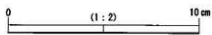
34



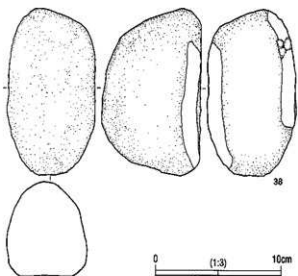
35




36



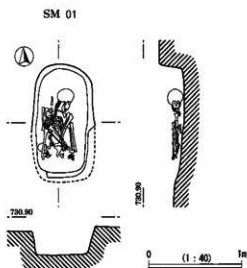
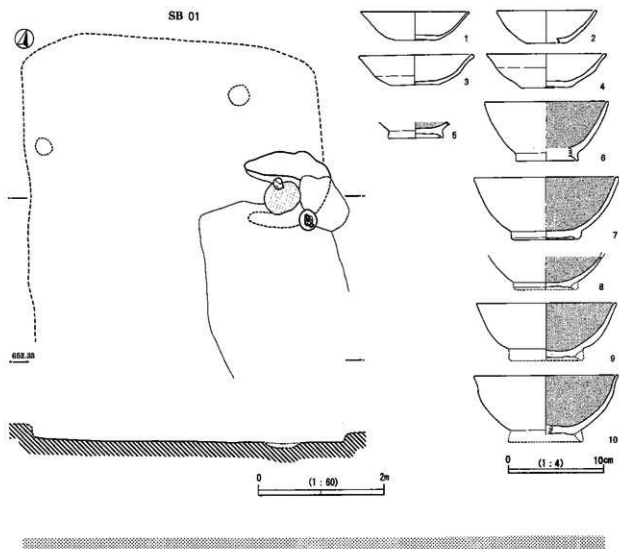
37



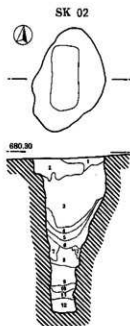
38



縄文時代石器 3

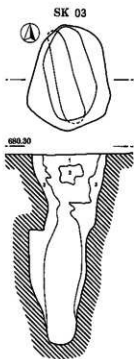


平安時代遺構図・遺物図、近世遺構図



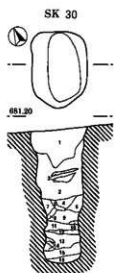
SK02

- 1 暗褐色土 黄褐色土混入
- 2 暗褐色土 黄褐色土混入
- 3 暗褐色土 暗褐色土混入
- 4 黄褐色土 暗褐色土混入
- 5 黄褐色土 暗褐色土混入
- 6 暗褐色土 暗褐色土混入
- 7 暗褐色土 暗褐色土混入
- 8 黄褐色土 暗褐色土混入
- 9 暗褐色土 暗褐色土混入
- 10 黄褐色土 暗褐色土混入
- 11 暗褐色土 スコリア混入
- 12 暗褐色土 黄褐色土混入



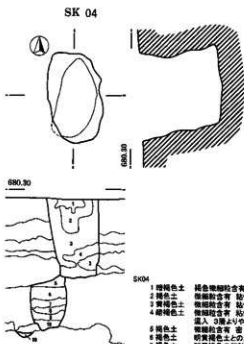
SK03

- 1 暗褐色土 暗褐色土混入
- 2 黄褐色土 暗褐色土混入
- 3 黄褐色土 暗褐色土混入



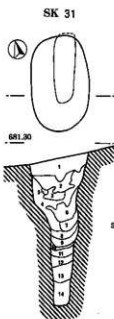
SK30

- 1 暗褐色土 暗褐色土混入
- 2 に近い黄褐色土 暗褐色土混入
- 3 暗褐色土 暗褐色土混入
- 4 暗褐色土 暗褐色土混入
- 5 暗褐色土 暗褐色土混入
- 6 暗褐色土 暗褐色土混入
- 7 暗褐色土 暗褐色土混入
- 8 暗褐色土 暗褐色土混入
- 9 暗褐色土 暗褐色土混入
- 10 暗褐色土 暗褐色土混入
- 11 暗褐色土 暗褐色土混入
- 12 に近い黄褐色土 暗褐色土混入



SK04

- 1 暗褐色土 暗褐色土混入
- 2 暗褐色土 暗褐色土混入
- 3 暗褐色土 暗褐色土混入
- 4 暗褐色土 暗褐色土混入
- 5 暗褐色土 暗褐色土混入
- 6 暗褐色土 暗褐色土混入
- 7 暗褐色土 暗褐色土混入
- 8 暗褐色土 暗褐色土混入
- 9 暗褐色土 暗褐色土混入
- 10 暗褐色土 暗褐色土混入
- 11 暗褐色土 暗褐色土混入
- 12 暗褐色土 暗褐色土混入

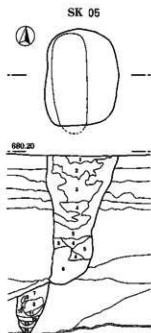


SK31

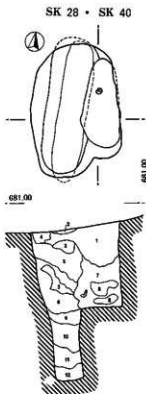
- 1 に近い黄褐色土 暗褐色土混入
- 2 に近い黄褐色土 暗褐色土混入
- 3 暗褐色土 暗褐色土混入
- 4 暗褐色土 暗褐色土混入
- 5 暗褐色土 暗褐色土混入
- 6 暗褐色土 暗褐色土混入
- 7 暗褐色土 暗褐色土混入
- 8 暗褐色土 暗褐色土混入
- 9 暗褐色土 暗褐色土混入
- 10 暗褐色土 暗褐色土混入
- 11 暗褐色土 暗褐色土混入
- 12 暗褐色土 暗褐色土混入
- 13 暗褐色土 暗褐色土混入
- 14 暗褐色土 暗褐色土混入

0 (1:40) 1m

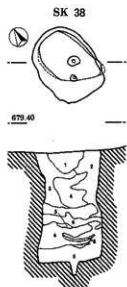
縄文時代土坑図 1



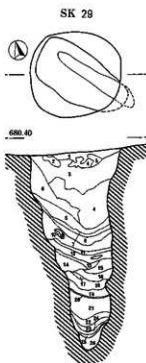
- SK05
- 1 暗褐色土 団塊状 粘性少量
  - 2 黒褐色土 1層と団塊 1層の団塊含有
  - 3 褐色土 団塊色のブロック状含有 団塊状 粘性少量
  - 4 暗褐色土 団塊の土 暗褐色土と褐色土塊の混入
  - 5 褐色土 互層に団塊 団塊状 粘性有
  - 6 黒褐色土 団塊状 小さな中層 粘性有 褐色土塊の混入
  - 7 暗褐色土 黄褐色塊の混入 塊
  - 8 暗褐色土 黄褐色土混含 塊
  - 9 黒色土 団塊色のブロック状混入 塊 粘性少量
  - 10 黄褐色土 団塊状 粘性有 軟質
  - 11 黒色土 団塊状 粘性有 軟質
  - 12 褐色土 黒色土混入 塊
  - 13 黒色土 褐色土混入(黄化層混入)
  - 14 にぶい黄褐色土



- SK28-40
- 1 暗褐色土 団塊状 粘性有
  - 2 にぶい黄褐色土 団塊状 粘性少量
  - 3 オリーブ褐色土 団塊状 粘性有 褐色土塊の混入
  - 4 オリーブ褐色土 団塊状 粘性有 褐色土塊の混入
  - 5 褐色土 団塊状 粘性少量
  - 6 暗褐色土 団塊状 粘性少量
  - 7 暗褐色土 団塊状 粘性少量
  - 8 暗褐色土 団塊状 粘性少量
  - 9 暗褐色土 暗褐色土との混含 黄褐色のスコリア混入 水分含有
  - 10 暗褐色土 黄褐色土との混含 黄褐色のスコリア混入 水分含有
  - 11 黒褐色土 暗褐色土との混含 黄褐色のスコリア混入 水分含有
  - 12 暗褐色土 暗褐色土との混含 黄褐色のスコリア混入 水分含有



- SK38
- 1 暗褐色土 団塊状 粘性少量
  - 2 褐色土 黄褐色土混含 粘性少量
  - 3 褐色土 黄褐色土混含
  - 4 暗褐色土 黄褐色土混含
  - 5 褐色土 黄褐色土混含
  - 6 褐色土 黄褐色土混含



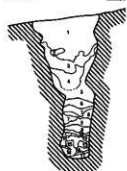
- SK29
- 1 暗褐色土 団塊状 粘性有
  - 2 暗褐色土 団塊状 粘性少量
  - 3 にぶい黄褐色土 団塊状 粘性少量
  - 4 暗褐色土 団塊状 粘性有
  - 5 暗褐色土 団塊状 粘性有
  - 6 暗褐色土 団塊状 粘性有
  - 7 暗褐色土 暗褐色土との混含
  - 8 暗褐色土 暗褐色土との混含
  - 9 暗褐色土 暗褐色土との混含
  - 10 暗褐色土 暗褐色土との混含
  - 11 暗褐色土 暗褐色土との混含
  - 12 暗褐色土 暗褐色土との混含
  - 13 暗褐色土 暗褐色土との混含
  - 14 スコリア
  - 15 にぶい黄褐色土 団塊状 粘性有
  - 16 暗褐色土 暗褐色土との混含
  - 17 暗褐色土 暗褐色土との混含
  - 18 暗褐色土 暗褐色土との混含
  - 19 暗褐色土 暗褐色土との混含
  - 20 暗褐色土 暗褐色土との混含
  - 21 暗褐色土 暗褐色土との混含
  - 22 暗褐色土 暗褐色土との混含
  - 23 暗褐色土 暗褐色土との混含
  - 24 暗褐色土 暗褐色土との混含
  - 25 暗褐色土 暗褐色土との混含
  - 26 暗褐色土 暗褐色土との混含

縄文時代土坑図 2



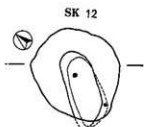


650.90

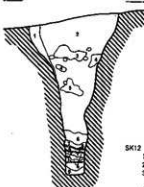


SK17

- 1 暗褐色土 腐植質 粘性少量有 褐色土粒混入
- 2 黒褐色土 黄褐色土、にぶい黄褐色土層隙の土の混合 物中層 粘性少量有 水口 水口
- 3 黒褐色土 腐植質 粘性有 黄褐色土粒少量混入
- 4 暗褐色土 腐植質 粘性有 中層
- 5 にぶい黄褐色土 腐植質 4層より粘性層 粘
- 6 黄褐色土 腐植質 腐 粘性少量有 褐色土粒混入
- 7 暗褐色土 腐植質 腐 粘性層 褐色土粒混入
- 8 黄褐色土 腐褐色土混入 腐 粘性少量有
- 9 暗褐色土 腐褐色土混入 腐 粘性少量有
- 10 暗褐色土 の層と同層 褐色土粒、灰白色土塊 粘含有
- 11 黒褐色土 腐植質土混入 腐と同層
- 12 暗褐色土 腐植質褐色土混入 大粒、腐、粘性少量有
- 13 暗褐色土 褐色土混入 大粒、腐、粘性層で水口の水口
- 14 黒褐色土 腐と同層
- 15 黒色土 腐と同層
- 16 暗褐色土 腐植質褐色土混入、腐と同層
- 17 にぶい黄褐色土 淡黄褐色土、黄褐色土混入 腐植質 腐 粘性有



670.80



SK12

- 1 V土層
- 2 暗褐色土 腐植質 粘性少量有 黄褐色粒混入
- 3 暗褐色土 腐植質 腐 粘性少量有 黄褐色粒 腐褐色土混入
- 4 黄褐色土 褐色土との混合 腐 粘性少量有 水口の水口
- 5 黒褐色土 腐 粘性少量有 水口の水口
- 6 暗褐色土 腐 粘性少量有 ヴ土層の混入
- 7 黒色土 腐 粘性層 ヴ土層の混入 黄褐色粒混入
- 8 暗褐色土 腐 粘性少量有 黄褐色土混入
- 9 黄褐色土 腐 粘性層 水口の水口

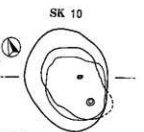


621.30

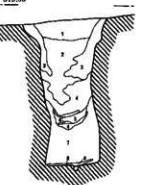


SK27

- 1 暗褐色土 褐色土粒混入 腐植質 粘性少量有
- 2 黄褐色土 褐色土混入 腐植質 腐 粘性有
- 3 暗褐色土 腐植質 腐、水口の水口 腐 粘性少量有
- 4 黄褐色土 腐植質 腐、水口の水口 粘性少量有 褐色土との混入、V土層の土
- 5 黒色土 黒褐色土、褐色土混入 腐植質、腐、粘性少量有 炭化跡多量含有 V土の土 黄褐色土粒混入
- 6 暗褐色土 腐植質褐色土混入 赤ヌカコブツツク 欠層、腐 粘性層 炭化跡多量含有
- 7 にぶい黄褐色土 腐植質褐色土混入 赤ヌカコブツツク 欠層、腐 粘性層 炭化跡多量含有
- 8 暗褐色土 腐植質 腐 粘性有 にぶい黄褐色土混入
- 9 暗褐色土 腐褐色土混入 腐植質 腐 粘性層 炭化跡混入
- 10 暗褐色土 腐植質 粘性有 腐




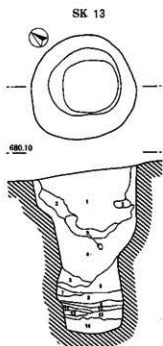
679.90



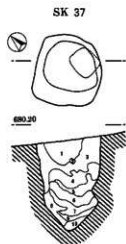
SK10

- 1 暗褐色土 腐植質 粘性少量有
- 2 暗褐色土 腐植質 粘性少量有 水口の水口
- 3 黄褐色土 腐植質 腐と同層
- 4 にぶい黄褐色土 黄褐色土混入 土層と同層 褐色土
- 5 黒色土 腐植質 腐 粘性層
- 6 暗褐色土 黄褐色土混入 腐 粘性層 水口の水口
- 7 黄褐色土 腐植質 腐 粘性有 褐色土粒混入 水分含有 腐 粘性有 腐土
- 8 黄褐色土

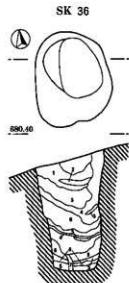




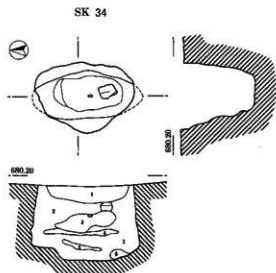
- SK13
- 1 褐色土 微細砂 粘粒少量 濃い黄褐色土混入
  - 2 褐色土 微細砂 粘粒少量 灰口砂口
  - 3 黒色土 2層と類似 水分多量含有
  - 4 黄褐色土 2層と同層 褐色土混入
  - 5 黄褐色土 V字の褐色土の粘土状大粒混入 黄褐色土粒混入、麻、粘性土
  - 6 褐色土 粘粒土混入 5層と同層
  - 7 褐色土 黄褐色土混入 6層と同層
  - 8 褐色土 灰黄褐色土混入 黄褐色土粒混入
  - 9 黄褐色土 粘粒少量 褐色土粒混入
  - 10 褐色土 粘粒多量 黄褐色土粒混入
  - 11 黄褐色土 5層と同層
  - 12 黄褐色土 5層と同層 黄褐色土粒混入
  - 13 黄褐色土 細砂、砂質、管でゴツゴツ スコリア 粘粒少量
  - 14 黄褐色土 微細砂、硬質、管 スコリア微粒混入



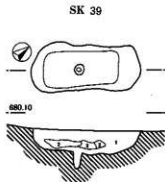
- SK37
- 1 黄褐色土 微細砂 管 硬質 粘性無
  - 2 黄褐色土 微細砂 中や粗 粘性無 硬質
  - 3 黄褐色土 2層と同層 黄褐色土粒混入
  - 4 黒色土 2層と同層 黄褐色土微細砂混入
  - 5 黄褐色土 2層と同層 黄褐色土粒混入、管 スコリア混入
  - 6 黄褐色土 2層と同層 粘土状粒混入
  - 7 黄褐色土 褐色土混入 微細砂 粘 粘性無
  - 8 黄褐色土 スコリア混入、7層と同層
  - 9 褐色土 黄褐色土混入 7層と同層
  - 10 黄褐色土 黄褐色土混入 微細砂 中や粗 粘性有



- SK36
- 1 濃い黄褐色土 微細砂 管 硬質 粘性少量有
  - 2 黄褐色土 微細砂 粘 粘性有
  - 3 褐色土 微細砂 粘、5層と同層 粘性少量有
  - 4 黄褐色土 微細砂 中や粗 粘粒少量有
  - 5 黒色土 微細砂 粘 粘性無 灰化物混入
  - 6 黄褐色土 黄褐色土混入
  - 7 黄褐色土 黄褐色土混入 微細砂 中や粗 粘性少量有
  - 8 黄褐色土 褐色土混入、濃い黄褐色土混入 微細砂 粘 粘粒少量有

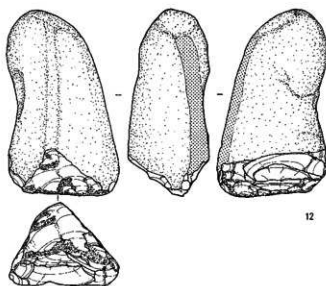

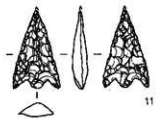
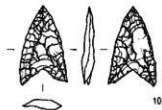
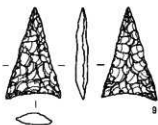
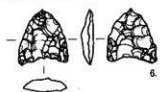


- SK34
- 1 褐色土 黄褐色土上の混入 微細砂 粘粒有
  - 2 褐色土 微細砂 粘 粘粒少量有
  - 3 黄褐色土 微細砂 粘 粘粒有 黄褐色土粒混入
  - 4 黄褐色土 微細砂 粘性有
  - 5 黒色土 微細砂 粘 粘粒有
  - 6 黄褐色土 微細砂 粘 粘粒少量有 スコリア 微粒混入

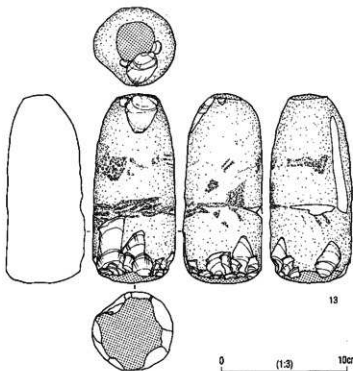


- SK39
- 1 褐色土 微細砂 管 硬質 粘性無 暗褐色土粒混入
  - 2 黄褐色土 褐色土混入 粘 粘性無
  - 3 黄褐色土 微細砂 粘 粘粒少量有 サラサツ

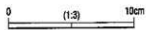
0 (1:40) 1m

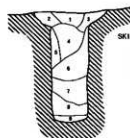


12

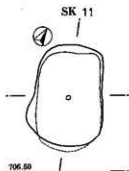


13

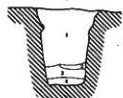
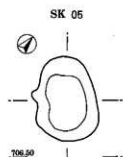
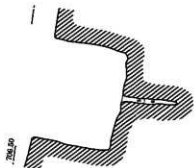




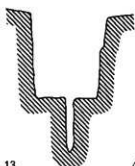
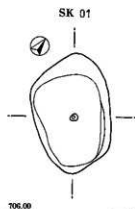
- SK12
- 1 黒褐色土 粘性有 やや密
  - 2 暗褐色土 黄褐色土混入 粘性有 密
  - 3 暗褐色土 2層と異質
  - 4 黒褐色土 粘性有 密
  - 5 黒褐色土 濃い黄褐色土の混入 粘性有 やや密
  - 6 暗褐色土 黒褐色土が褐色土の混入に混入 粘性有 やや密
  - 7 暗褐色土 黒褐色土が褐色土の混入に混入 横内状ブロック混入 粘性有 やや密
  - 8 黒褐色土 暗褐色土の混入に暗褐色土混入 粘性有 密
  - 9 暗褐色土 暗褐色土の混入に混入 粘性有 密



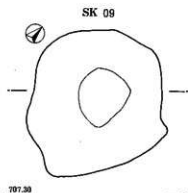
- SK11
- 1 黒褐色土
  - 2 黒褐色土
  - 3 暗褐色土
  - 4 黒褐色土
  - 5 灰褐色土 赤土コアが混入
  - 6 黒褐色土



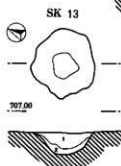
- SK05
- 1 黒褐色土
  - 2 暗褐色土
  - 3 暗褐色土
  - 4 黒褐色土



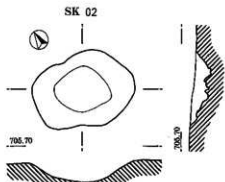
- SK01
- 1 黒褐色土
  - 2 暗褐色土
  - 3 黒褐色土 黄褐色土混入
  - 4 黒褐色土 黄褐色土混入
  - 5 黒褐色土 黄褐色土ブロック状に混入
  - 6 黒褐色土 5層より黒色 黄褐色土混入
  - 7 暗褐色土 2層に混入
  - 8 暗褐色土
  - 9 黄褐色土
  - 10 暗褐色土 地層より混入 密
  - 11 暗褐色土 10層より、やや密 黄褐色土ブロック状混入



- SK09
- 1 暗褐色土 褐色土混入
  - 2 暗褐色土
  - 3 暗褐色土
  - 4 暗褐色土



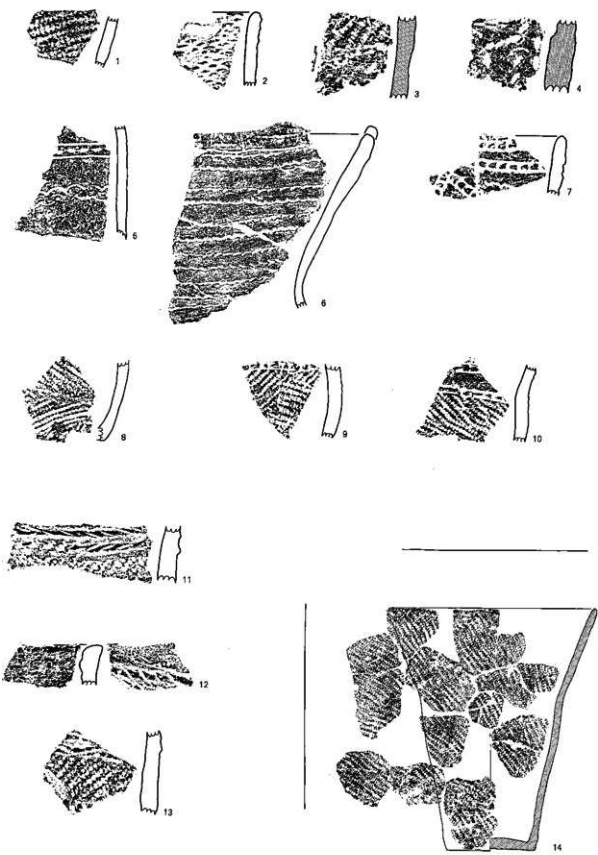
- SK13
- 1 黒褐色土 褐色土混入 灰化物質有 粘性少量有 やや密
  - 2 暗褐色土 黒褐色土、黄褐色土混入 粘性少量有 やや密



- SK02
- 1 黄褐色土 褐色土と黒褐色土混入 粘性有 密

0 (1:40) 1m

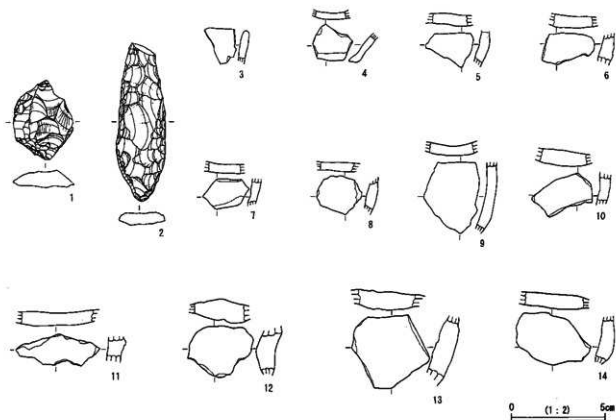
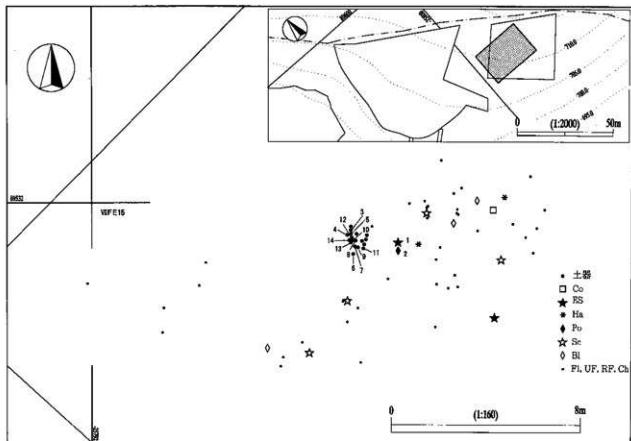
縄文時代土坑図



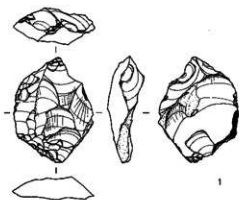
0 (1 : 2) 5cm

0 (1 : 4) 10cm

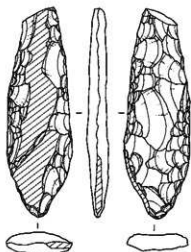
縄文時代遺物図



縄文時代草創期石器・無文土器分布図

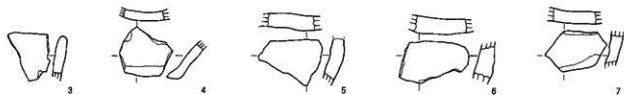



1



2

削落部分



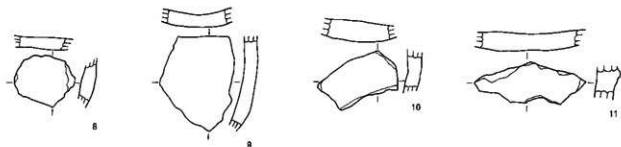
3

4

5

6

7

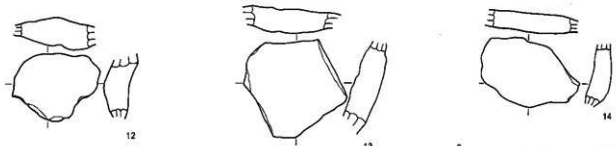


8

9

10


11



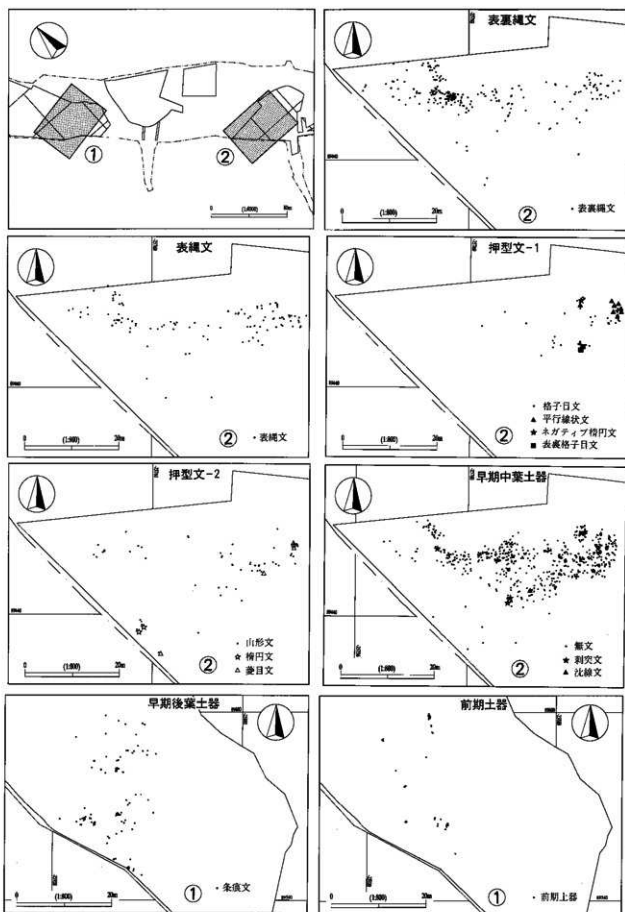
12

13

14

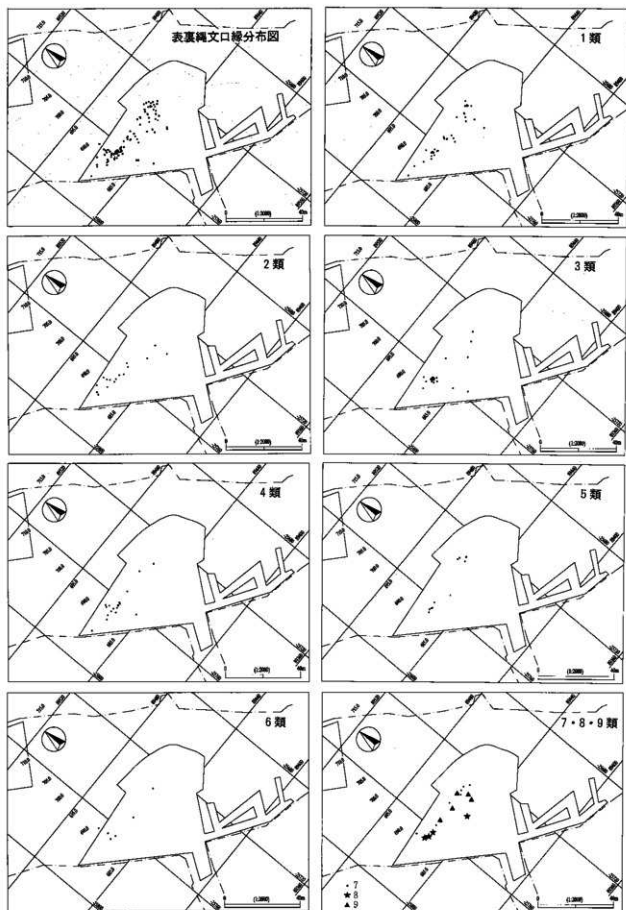


縄文時代草創期石器・無文土器




縄文時代土器分布図







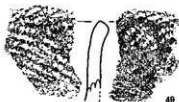
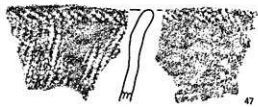
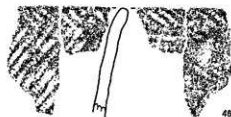
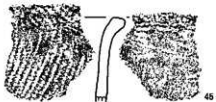

縄文時代表裏縄文土器分類別分布図



縄文時代土器 1




縄文時代土器 2

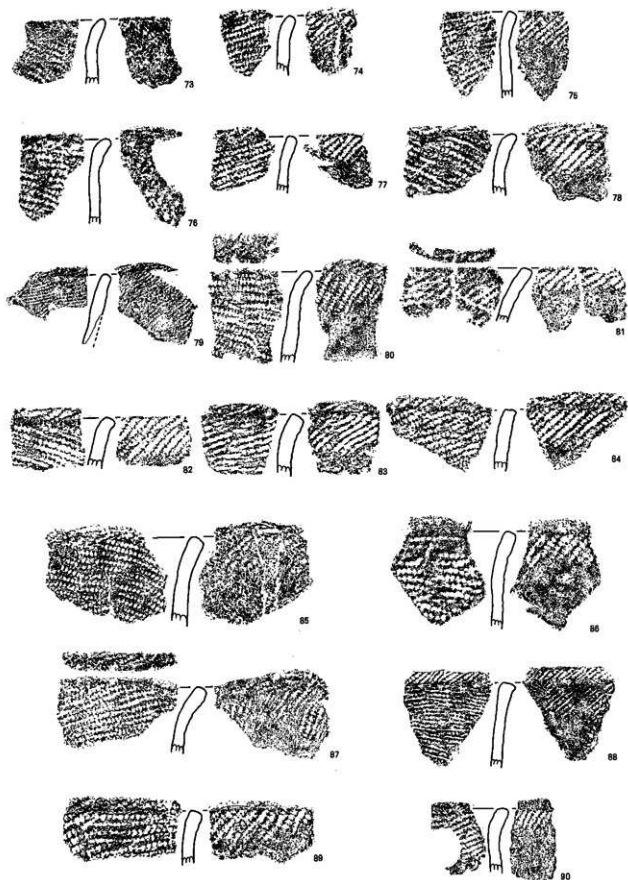


0 (1:2) 5cm

縄文時代土器 3




縄文時代土器 4

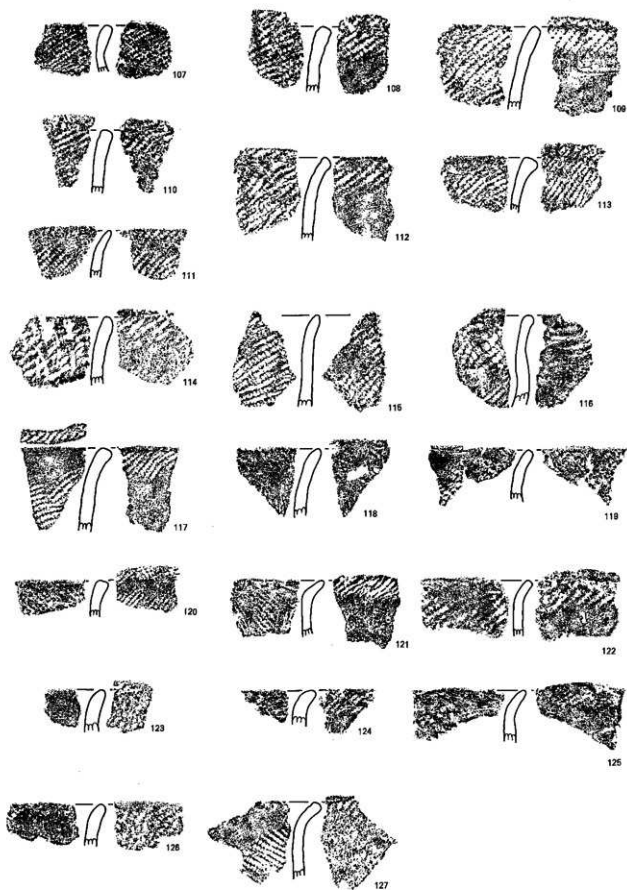


0 (1:2) 5cm

縄文時代土器 5




縄文時代土器 6

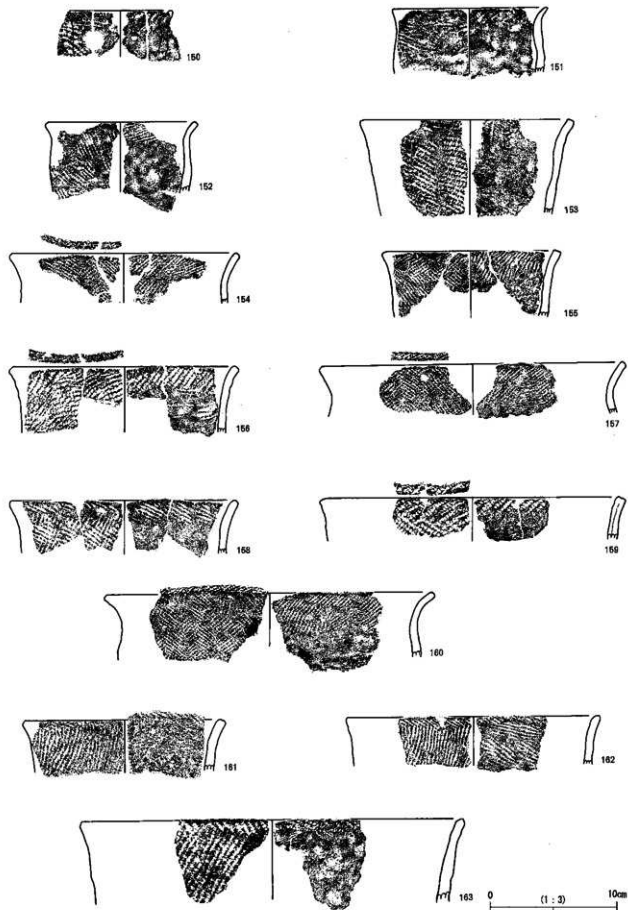


縄文時代土器 7





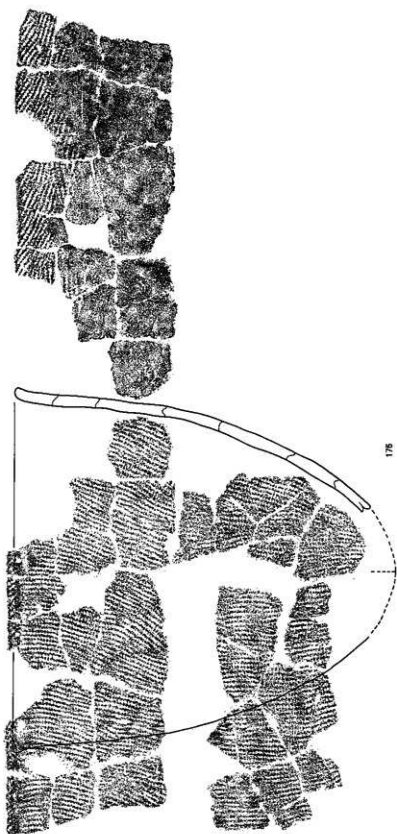


縄文時代土器 8

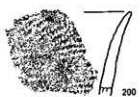
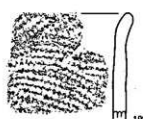
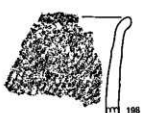
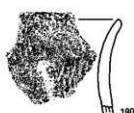

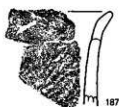


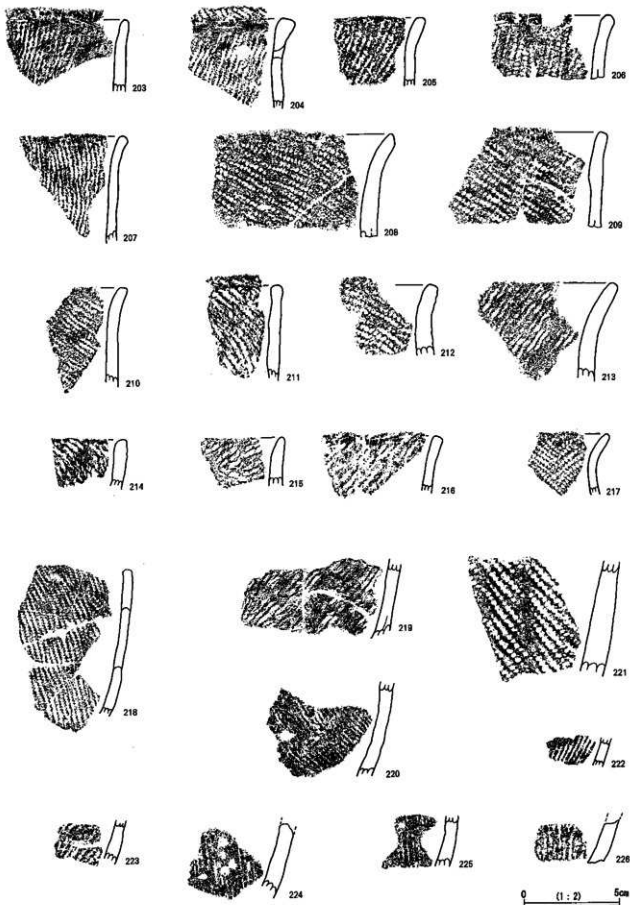
縄文時代土器 9







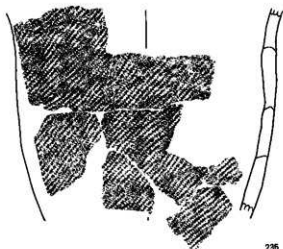
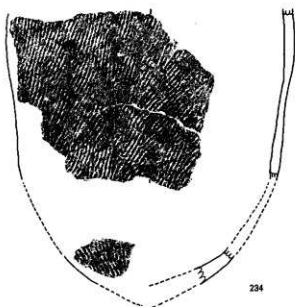
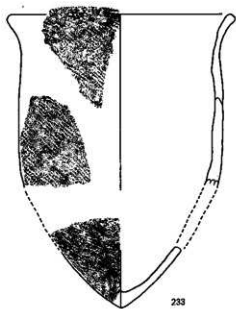

縄文時代土器 11



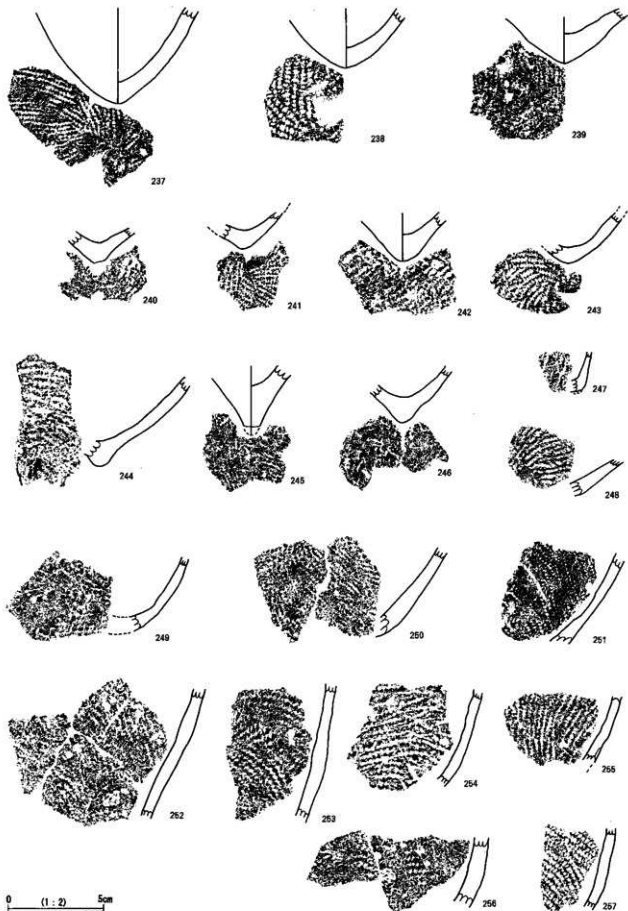


0 (1:2) 5cm

縄文時代土器 13

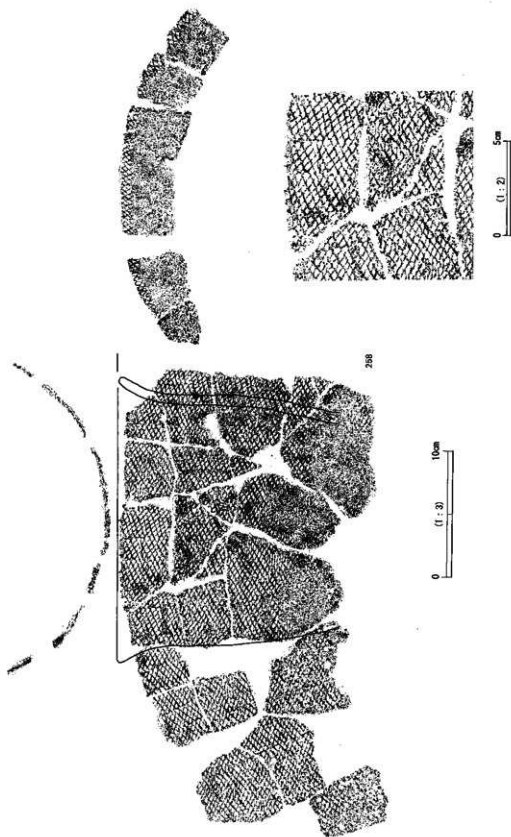


縄文時代土器 14


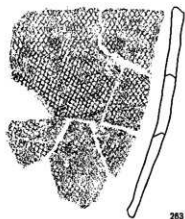
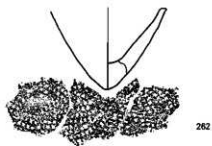
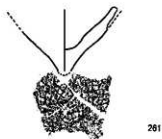




縄文時代土器 15






縄文時代土器 16


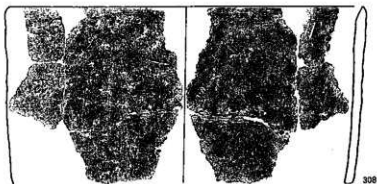
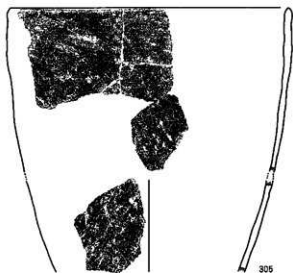
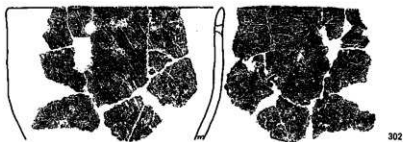




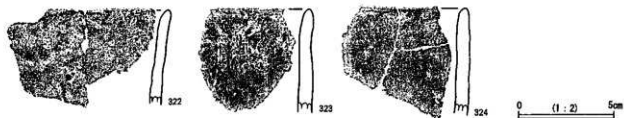
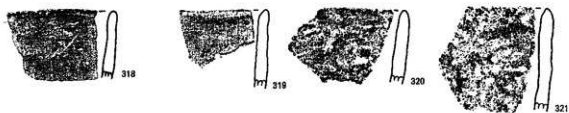
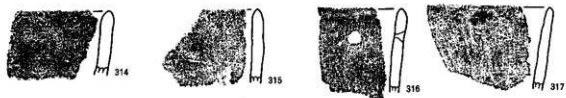
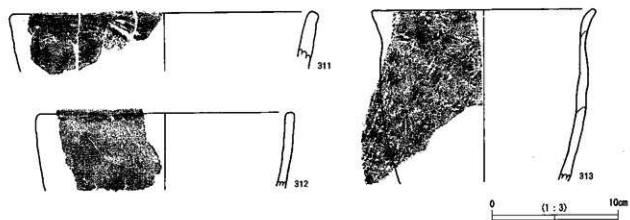
縄文時代土器 18



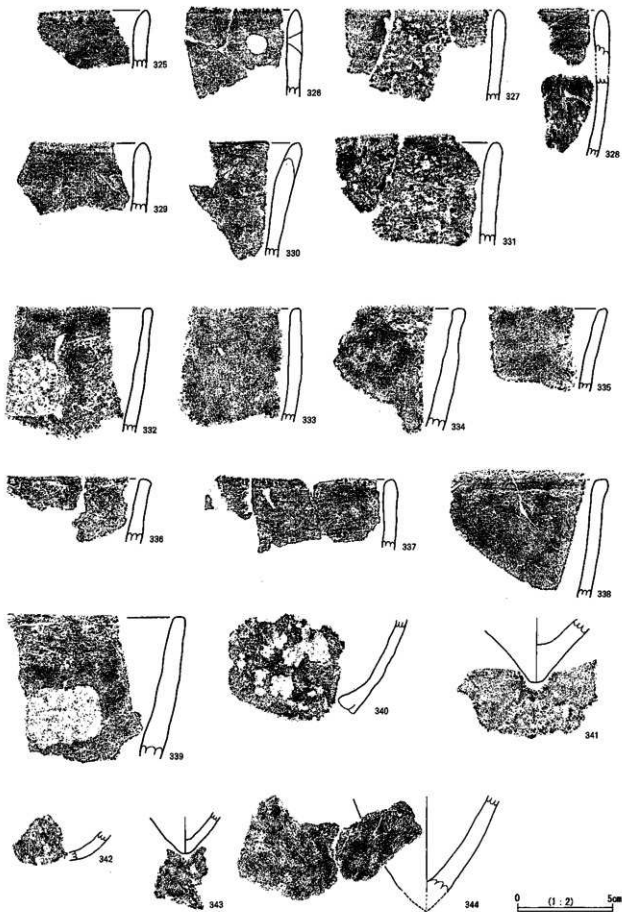
0 (1:2) 5cm




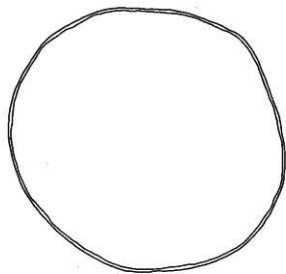
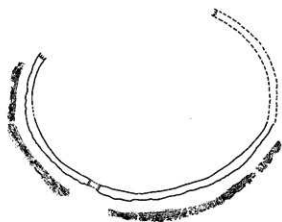
縄文時代土器 20



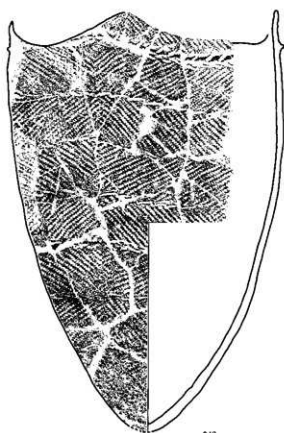
縄文時代土器 21



縄文時代土器 22




345



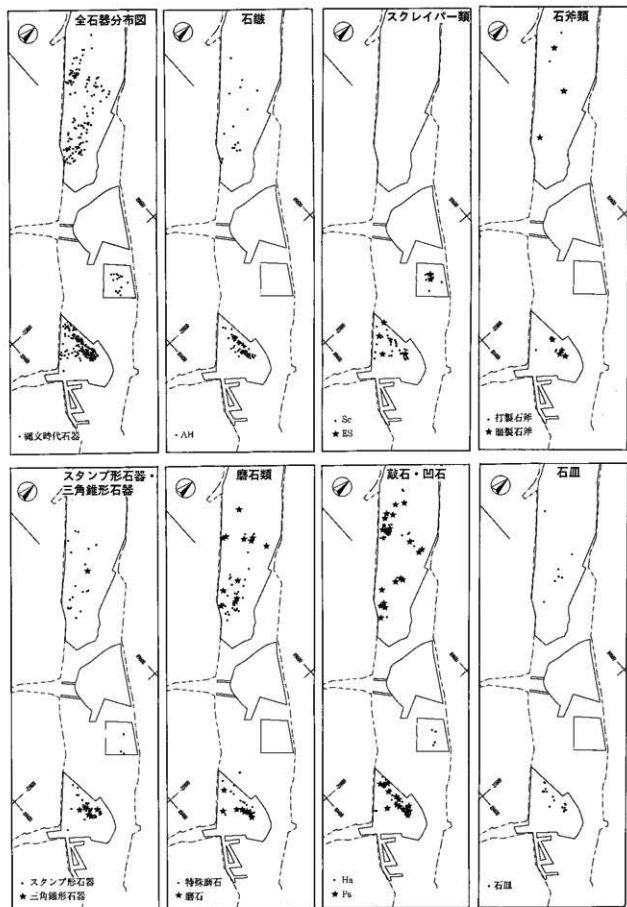
345

0 (1:4) 10cm





縄文時代土器 24



縄文時代石器分布図



1



2



3



4



5



6



7




8



9



10



11



12



13



14



15



16



17



18



19



20



21



22




23

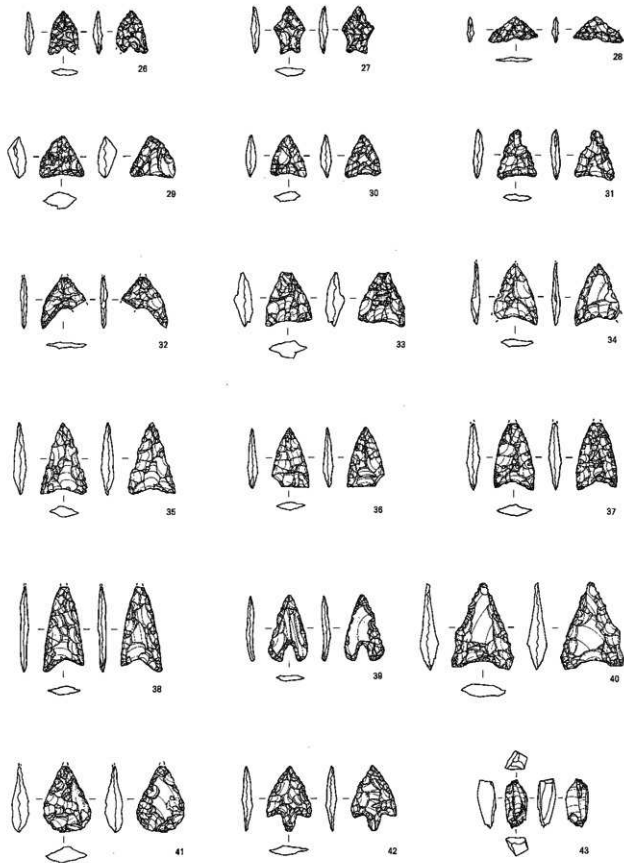


24

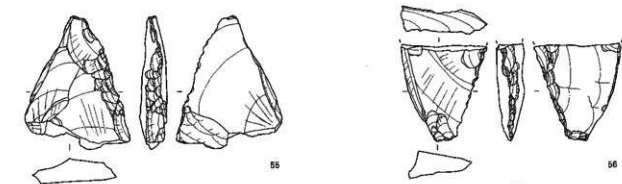
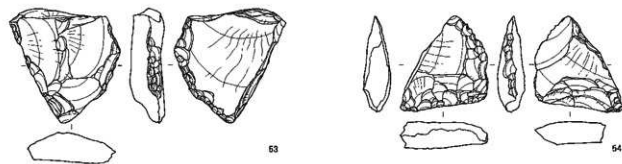
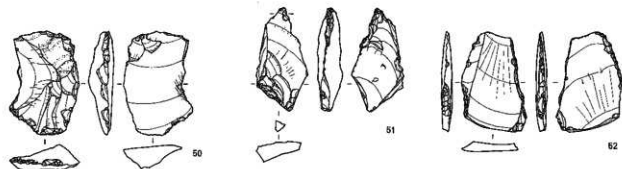
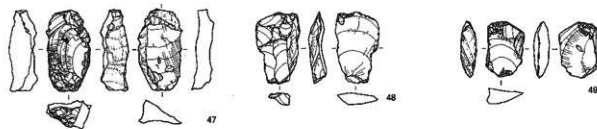
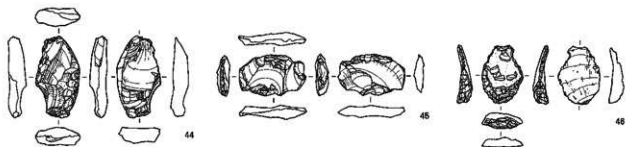


26

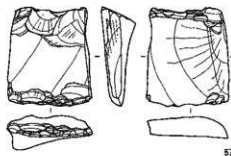




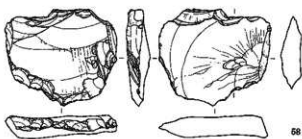
0 (3:4) 5 cm



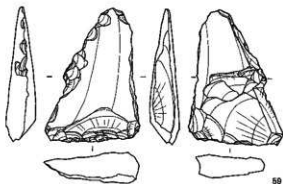
0 (1:2) 5cm



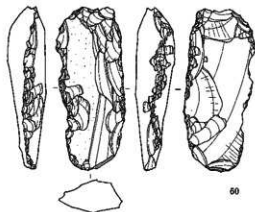
57



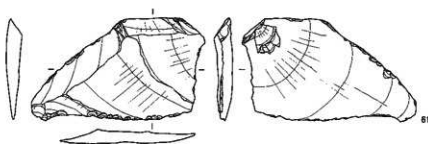
58



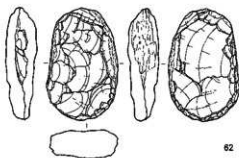
59



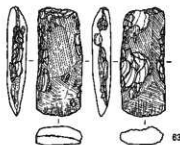
60



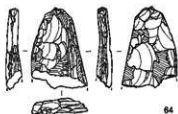
61



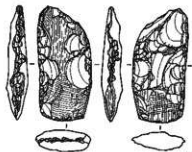
62



63

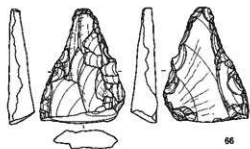


64

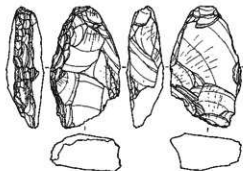


66

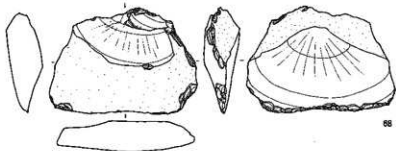
0 (1:2) 5cm



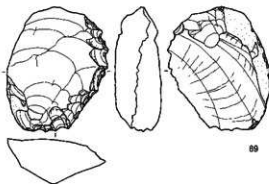
66



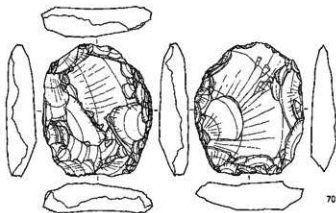
67




68

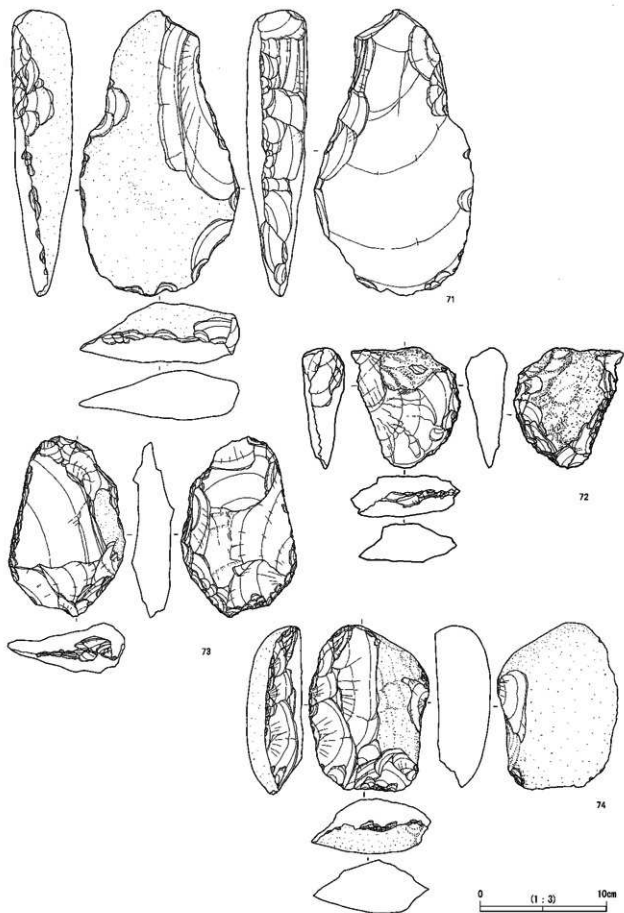


69



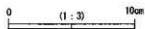
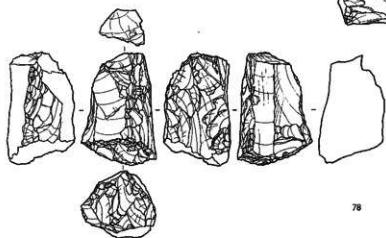
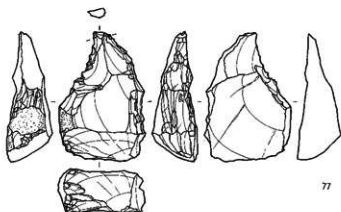
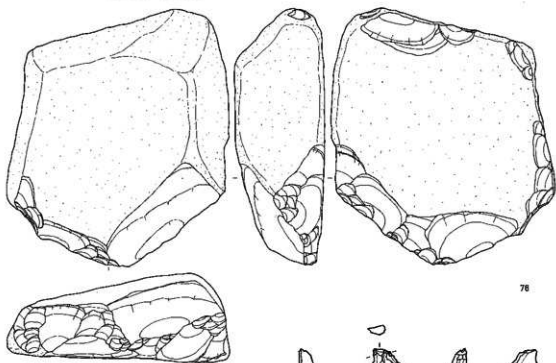
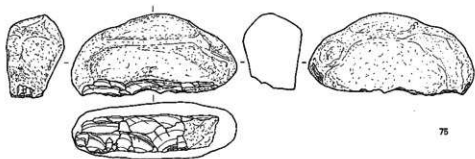
70



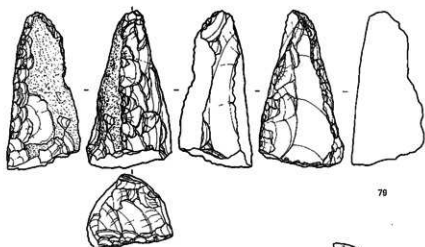


縄文時代石器 6

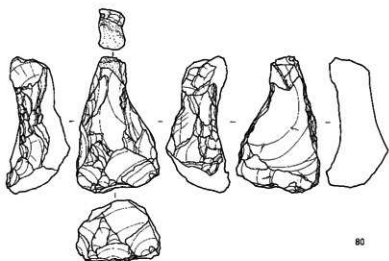




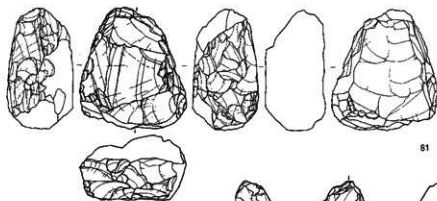
縄文時代石器 7



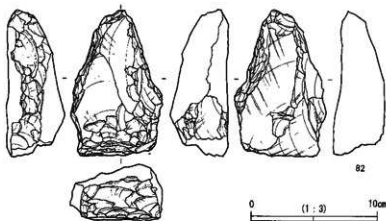
70



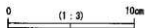
80




81



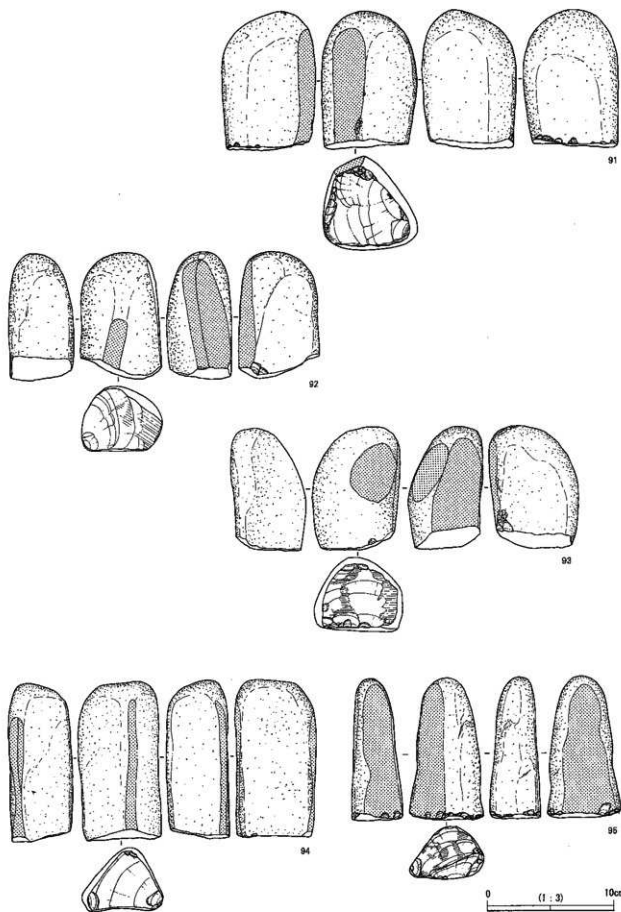
82



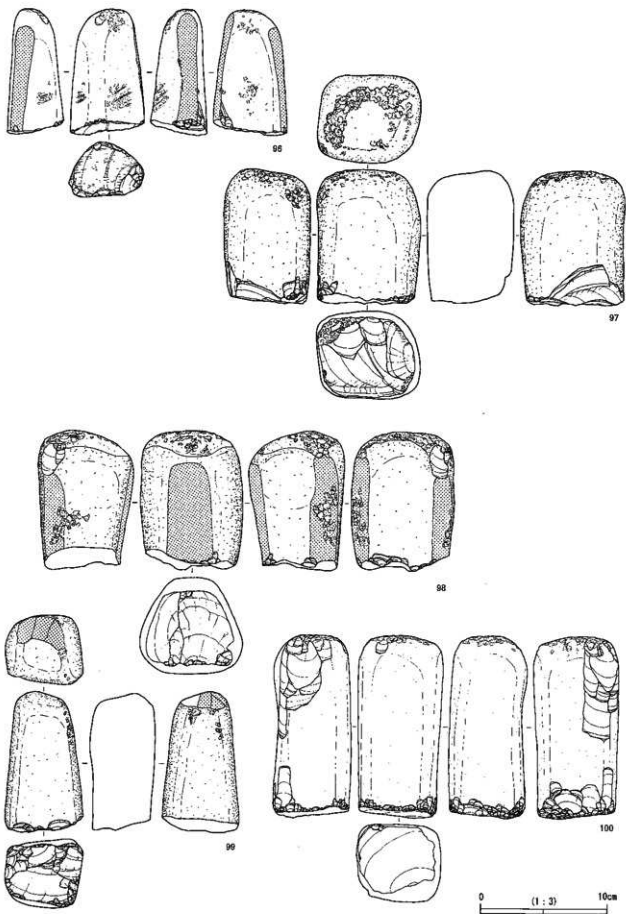
縄文時代石器 8



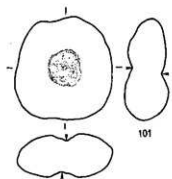
縄文時代石器 9



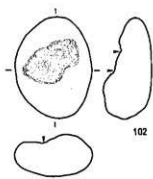
縄文時代石器 10



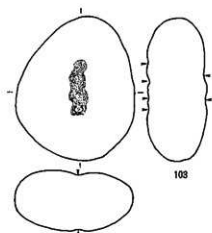
縄文時代石器 11



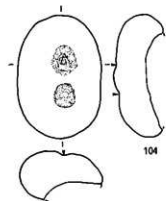
101



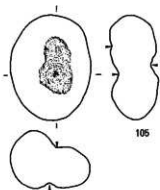
102



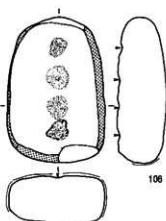
103



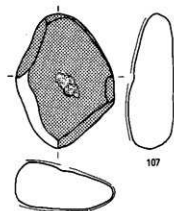
104



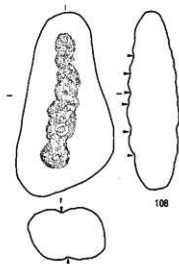
105



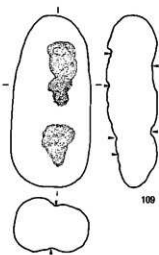
106



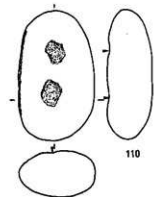
107



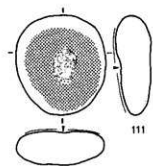
108




109



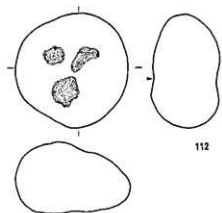
110



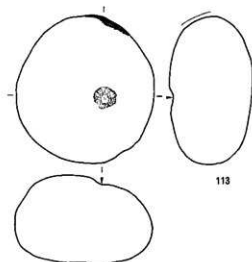
111



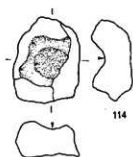
縄文時代石器 12



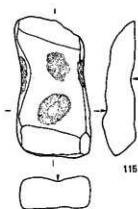
112



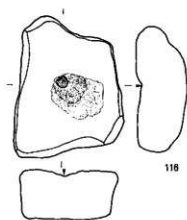
113



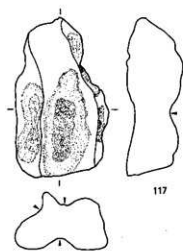
114



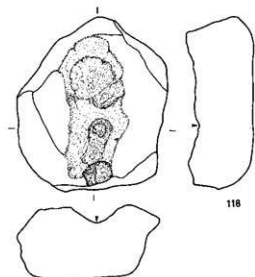
115




116

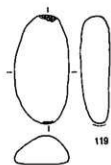


117

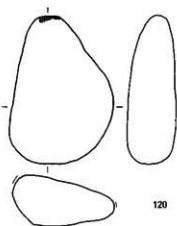


118

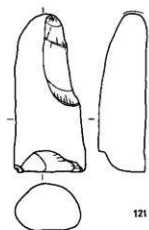




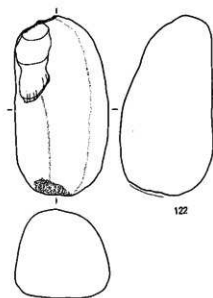
119



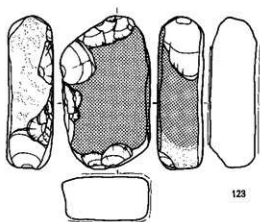
120



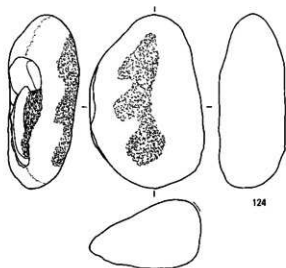
121



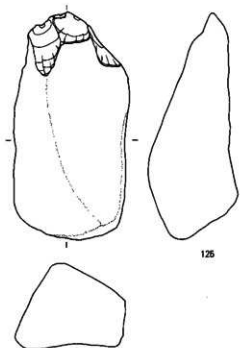
122




123



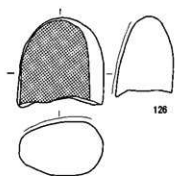
124



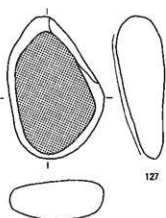
125



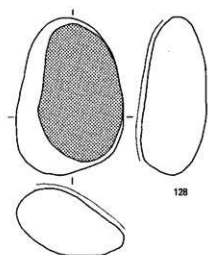




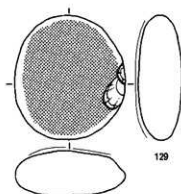
126



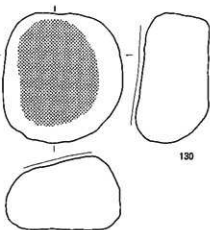
127



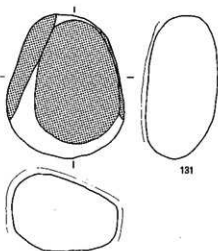
128



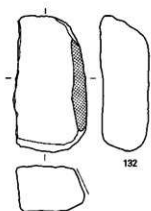
129



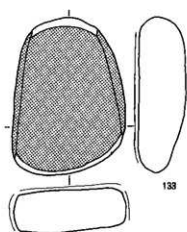
130



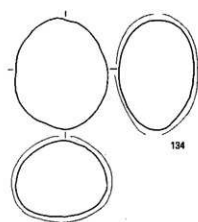
131



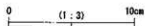
132

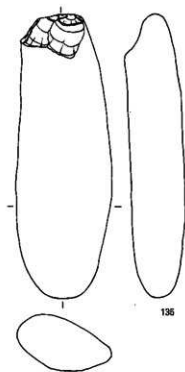


133

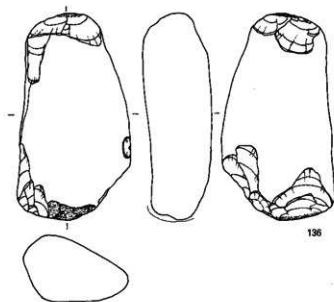


134

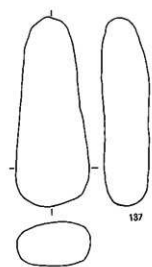




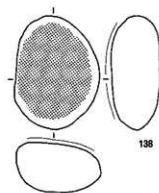
136



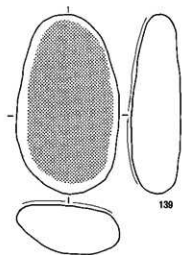
138



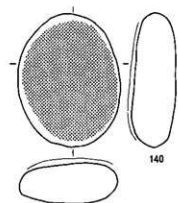
137



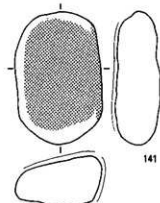
139




140

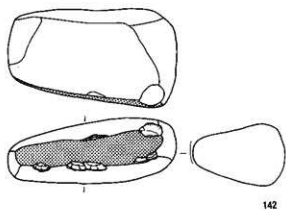


141

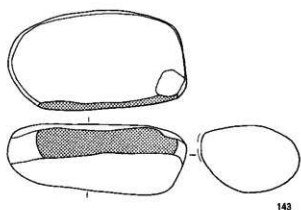


142

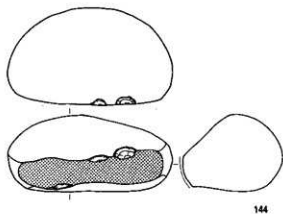




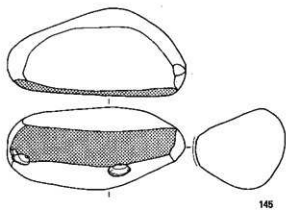
142



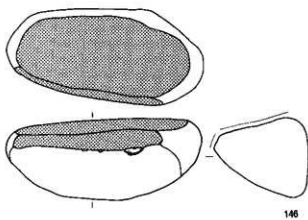
143



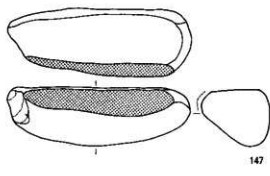
144



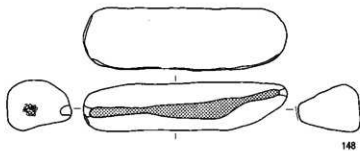
145



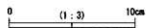
146


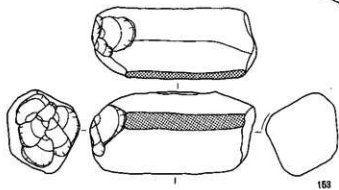
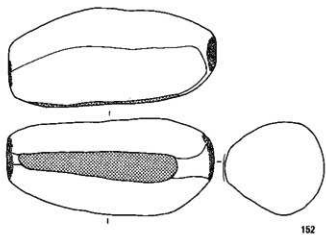
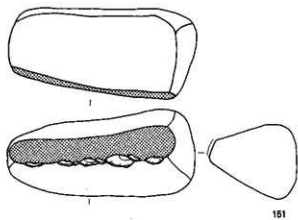
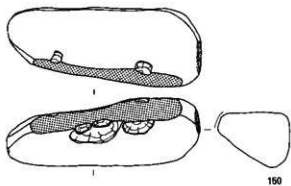
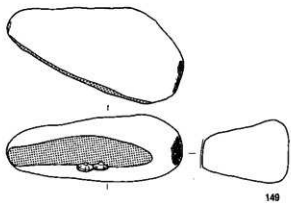


147

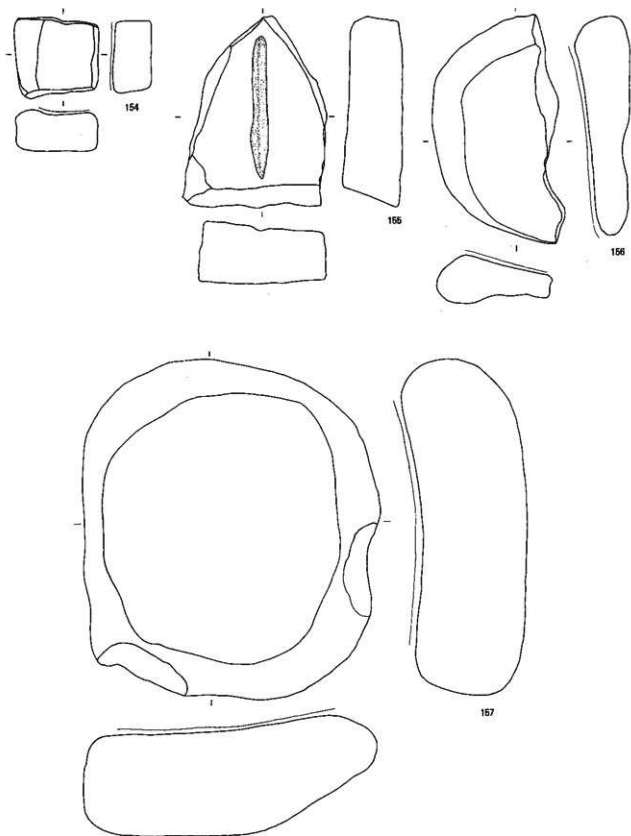


148

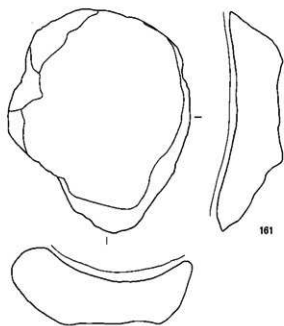
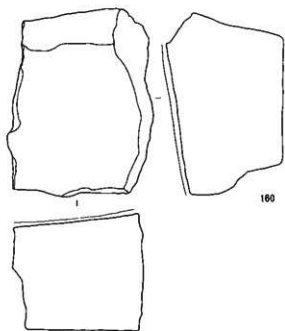
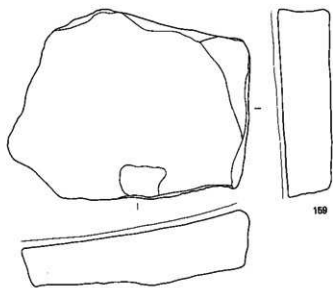
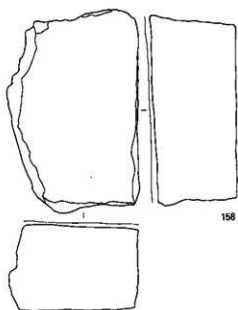




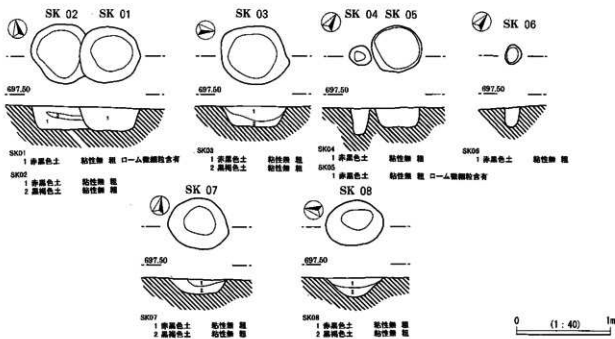
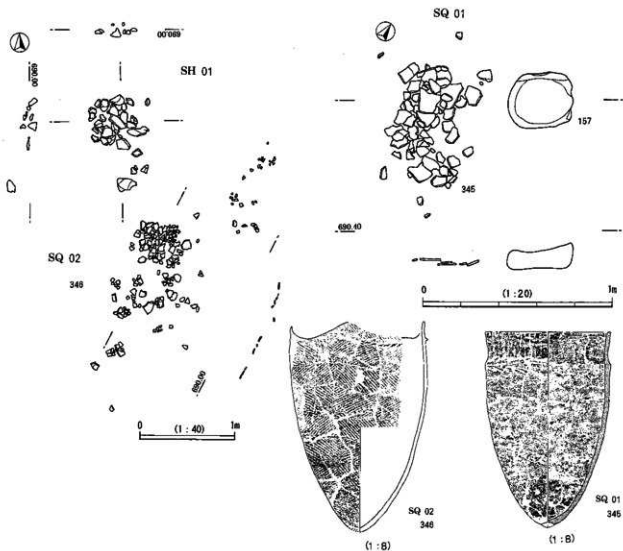
縄文時代石器 18



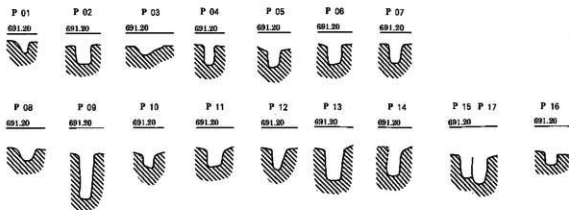
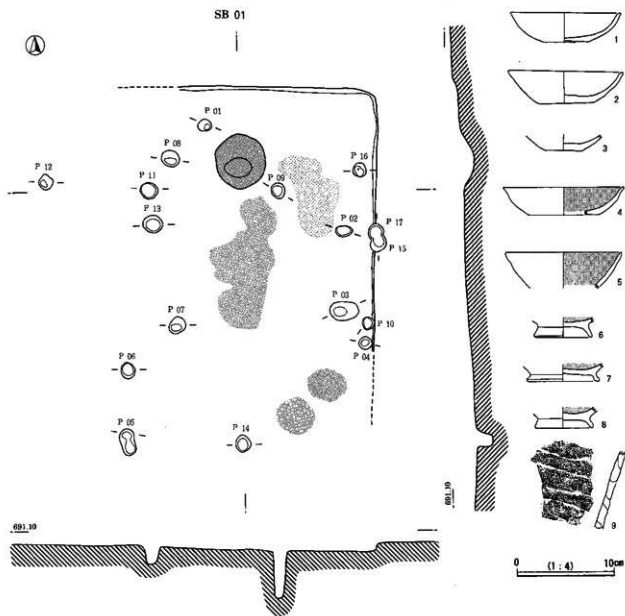
0 (1:4) 10cm



0 (1:4) 10cm

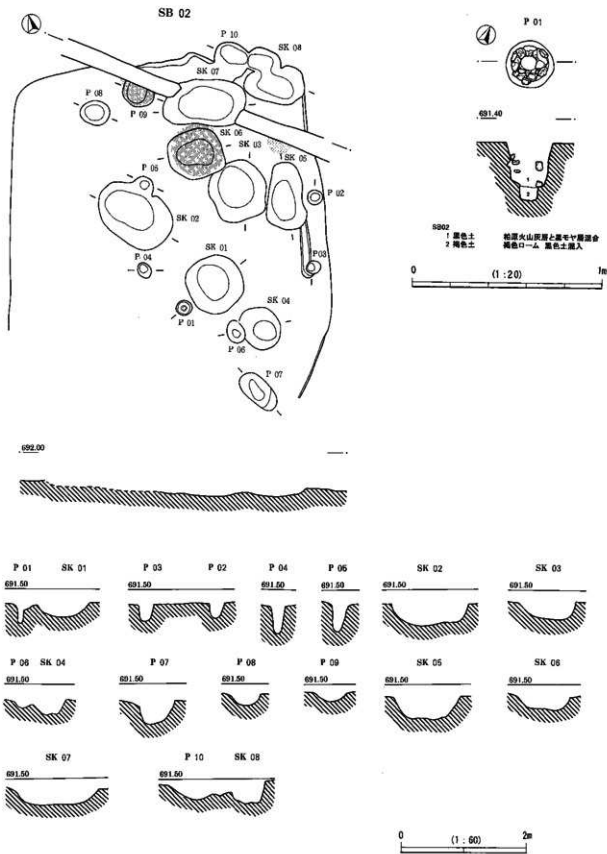


縄文時代遺構図、平安時代土坑図

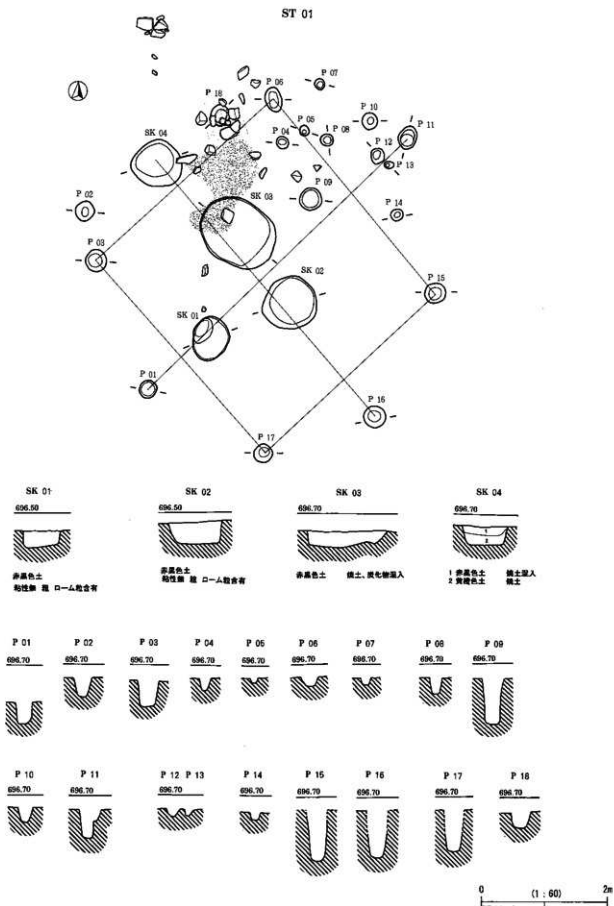


平安時代遺構図1・遺物図1

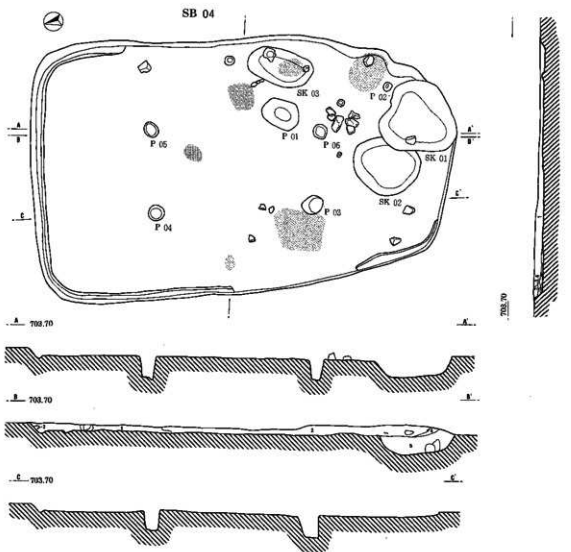




平安時代遺構図 2

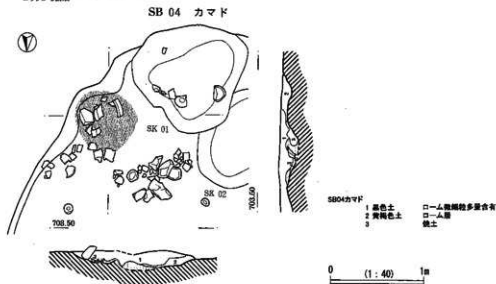


平安時代遺構圖 3



- SB04
- 1 黒色土 黄色ローム塊の混入 灰多量含有 焼土粒少量混入
  - 2 黒色土 土 粘性有
  - 3 黄褐色土 黄色のローム層
  - 4 黄褐色土 黒色土に黄色土混入
  - 5 黄色土と黒色土の混在 黒色土ブロックとロームブロックから構成

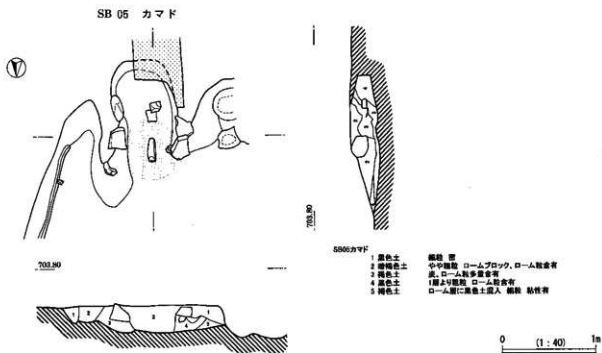
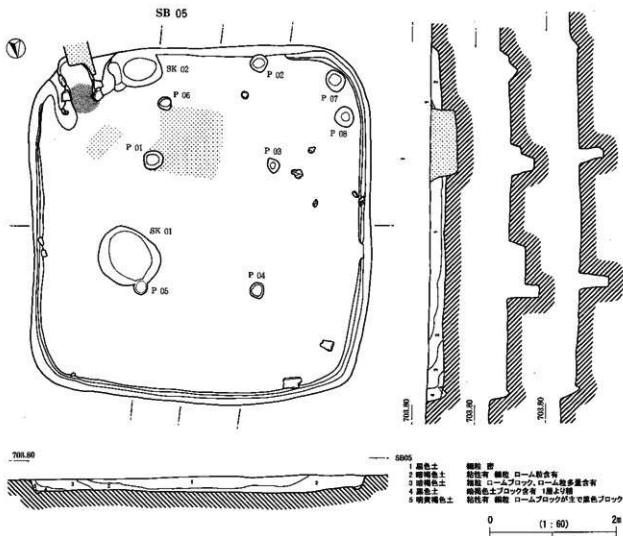
0 (1:60) 2m



- SB0425MF
- 1 黒色土 ローム塊の混入多量含有
  - 2 黄褐色土 ローム層
  - 3 焼土 焼土

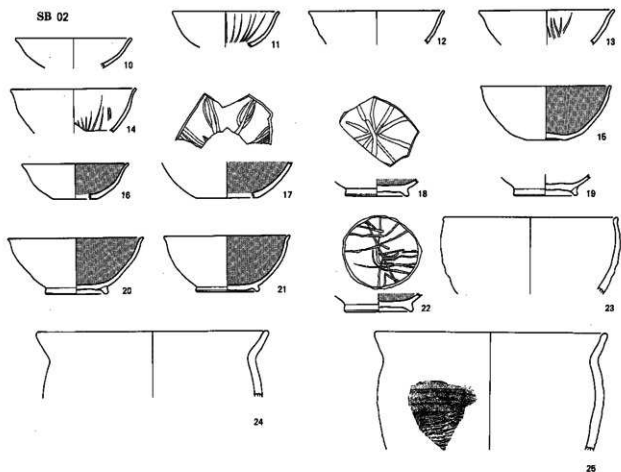
0 (1:40) 1m

平安時代遺構図 4

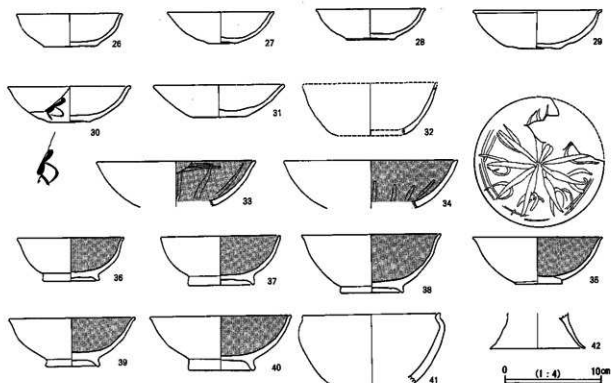


平安時代遺構図 5

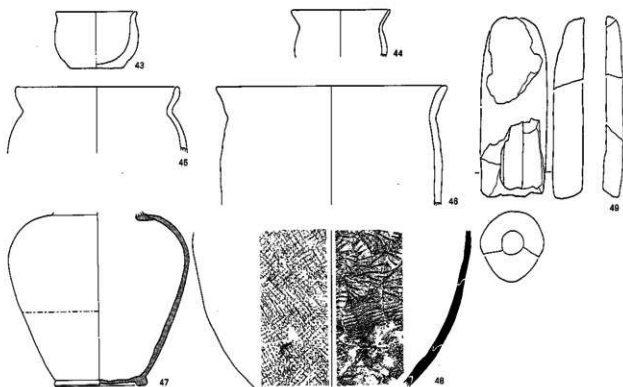
SB 02



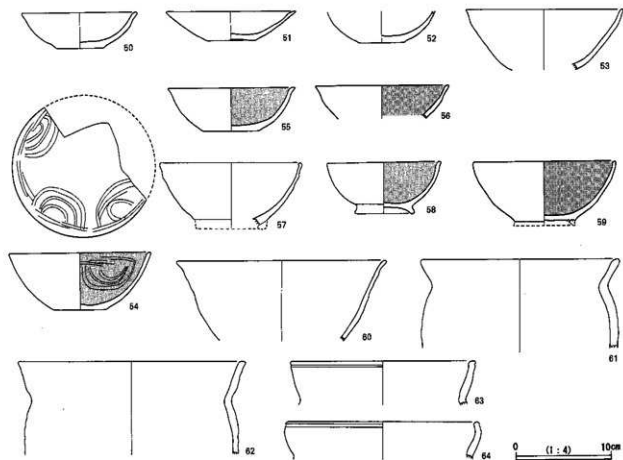
ST 01



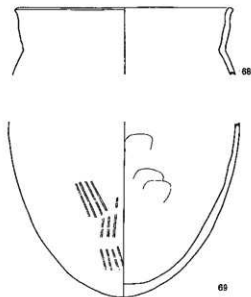
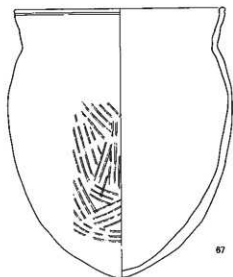
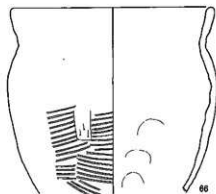

平安時代遺物図 2



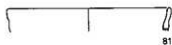
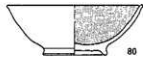
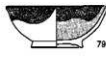
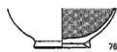
SB 04



平安時代遺物図 3



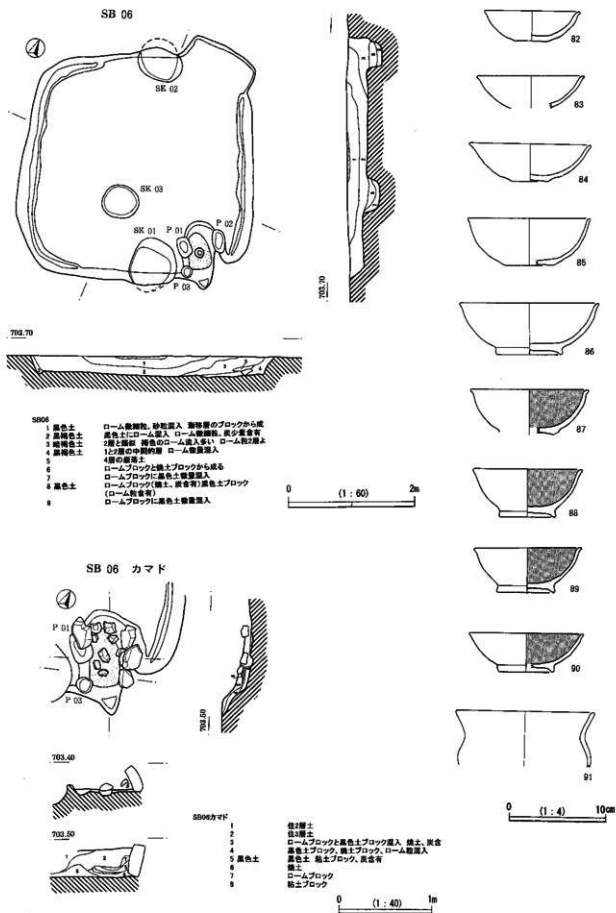
SB 05



■ 漆付 72

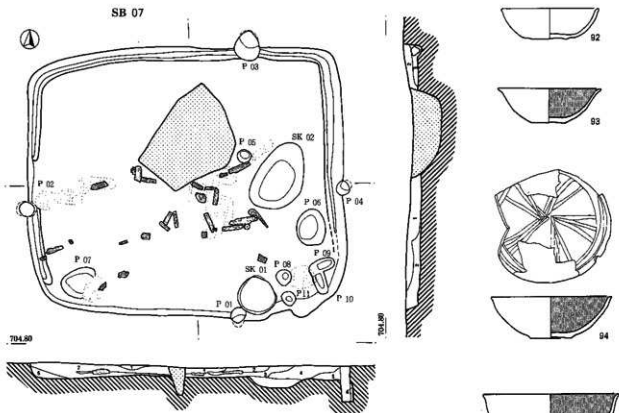
0 (1:4) 10cm

平安時代遺物図 4



平安時代遺構図6・遺物図5

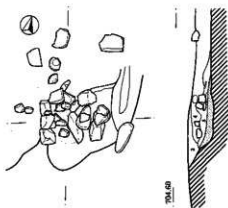




- 8807
- |       |                        |
|-------|------------------------|
| 1 黒色土 | ローム雑土層                 |
| 2 黒色土 | ローム、黒色土ブロック層           |
| 3 黒色土 | ロームブロック、ローム多量含有 焼土、灰含有 |
| 4 褐色土 | 3層と類似し ローム多量層 褐色塊      |
| 5 黒色土 | ロームブロック少量含有            |
| 6 黒色土 | ロームに黒色土層入 焼            |
| 7 黒色土 | ローム層 4層に近似 焼 軟質        |

0 (1:60) 2m


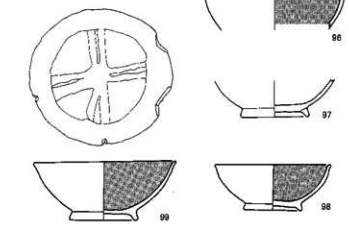
SB 07 カマド



704.60

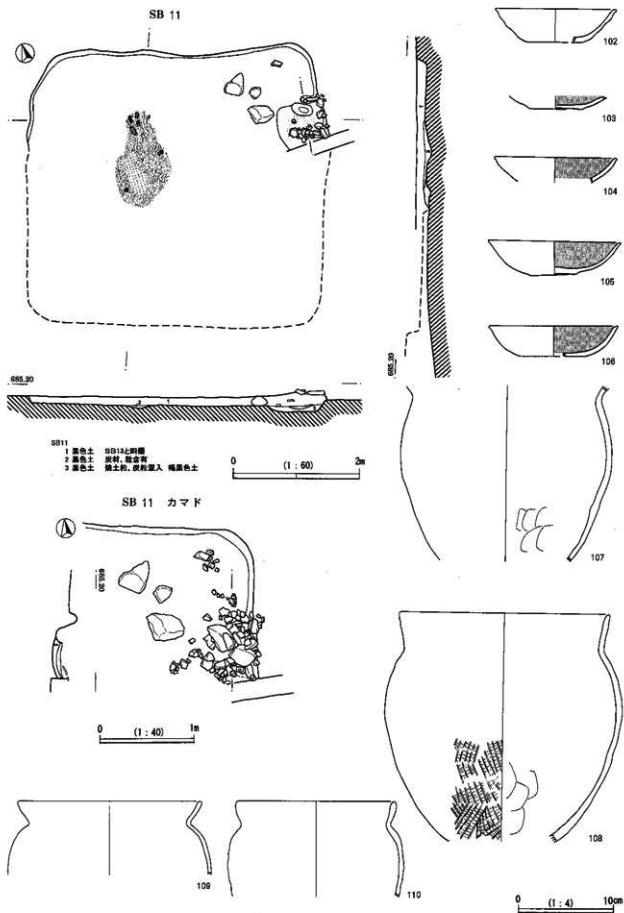
- 8807カマド
- |       |                      |
|-------|----------------------|
| 1 黒色土 | ローム層含有               |
| 2 黒色土 | ロームに黒褐色土層入           |
| 3 黒色土 | 焼土の少量含有              |
| 4 黒色土 | 焼土ブロック、ロームブロック含有 焼含有 |
| 5 黒色土 | 黒色土、ローム層含有 焼土ブロック層入  |

0 (1:40) 1m

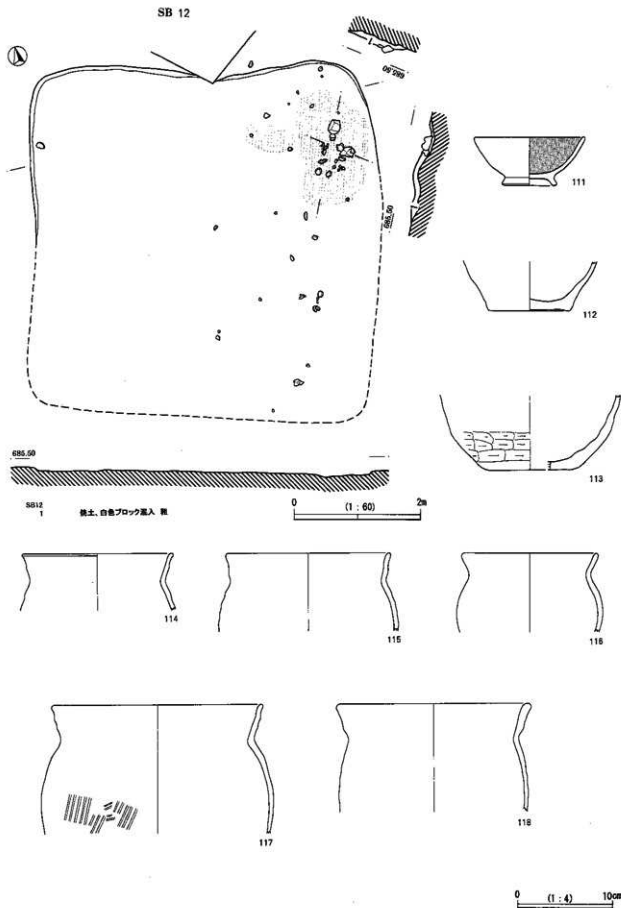


0 (1:4) 10cm

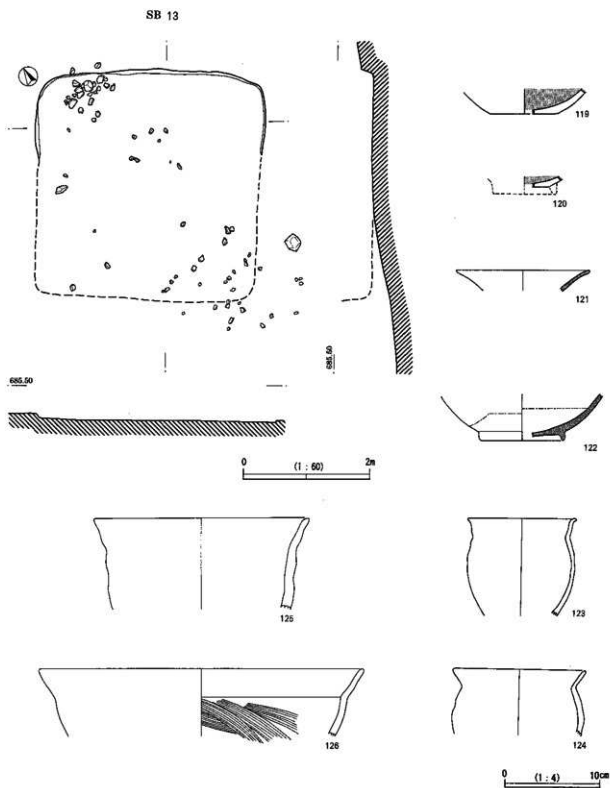
平安時代遺構図7・遺物図6

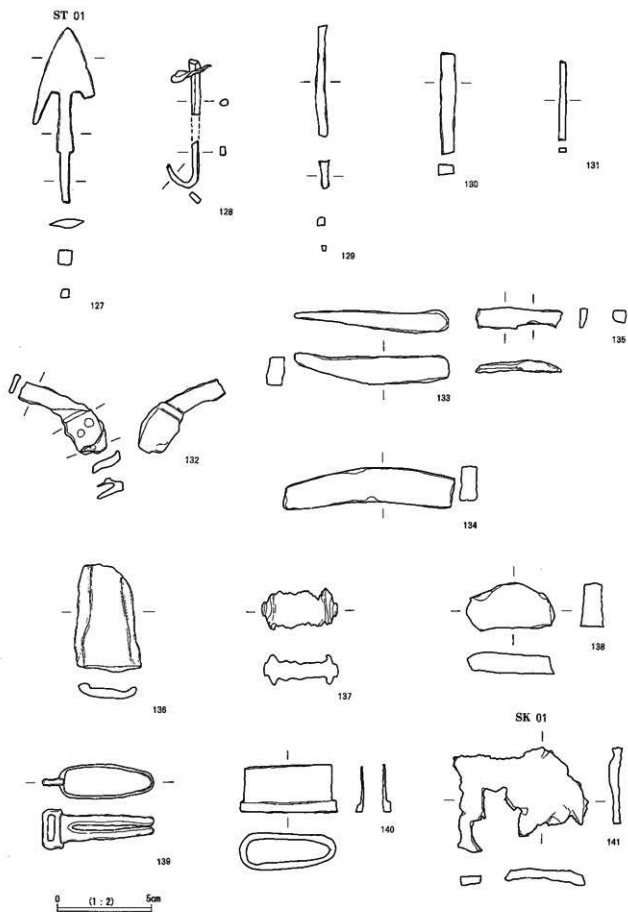


平安時代遺構図 8・遺物図 7

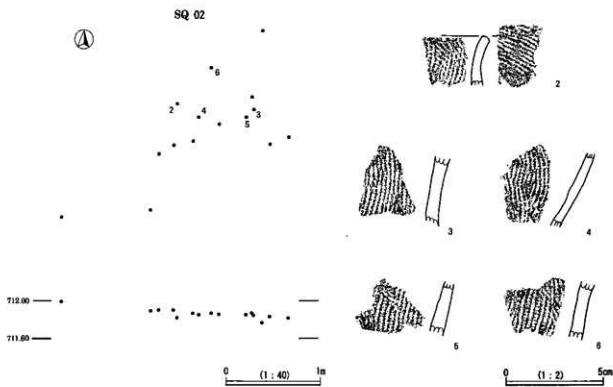



平安時代遺構図9・遺物図8

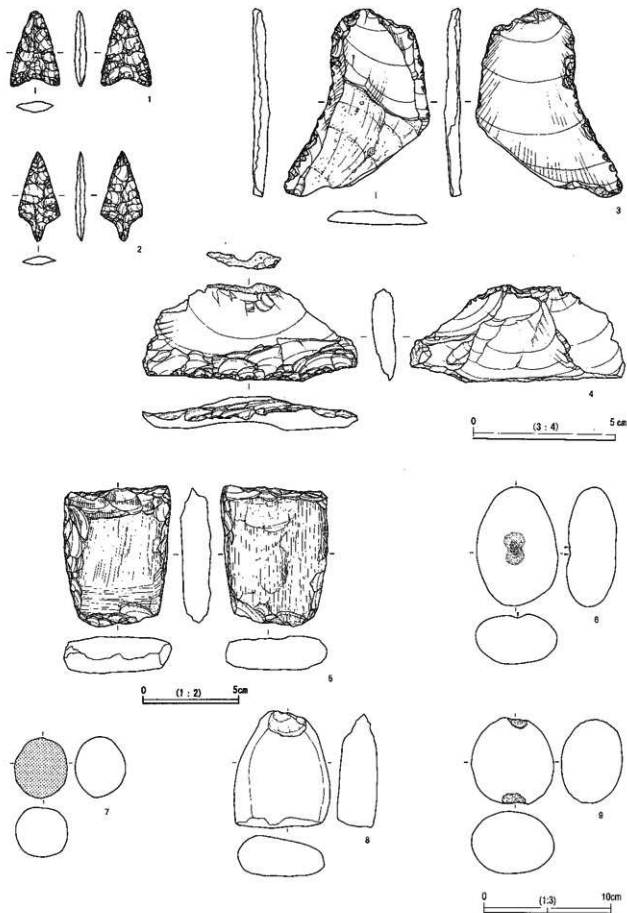




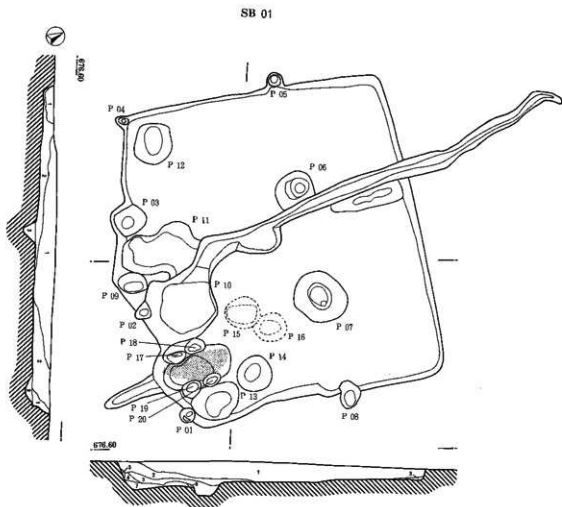
平安時代金属器



縄文時代遺構図・遺物図



縄文時代石器

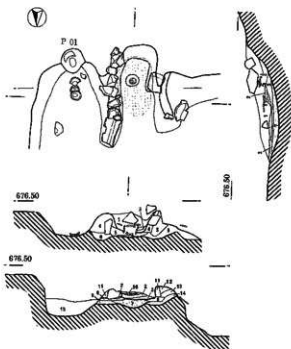


SB01

- 1 黒色土 黒色土に焼土、炭化物含有
- 2 黒色土 黄褐色土混入
- 3 黒色土 少量の黄褐色土多量混入
- 4 黄褐色土 黄褐色土混入
- 5 黄褐色土 黒色土混入、砂礫層
- 6 黄褐色土 黒色土混入、ブロック状
- 7 黒色土 黄褐色土混入
- 8 黒色土 赤色ローム粒少量含有

0 (1:60) 2m

SB 01 カマド



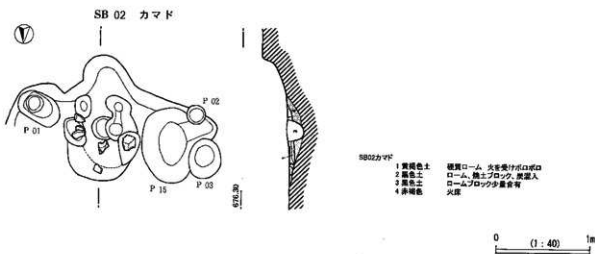
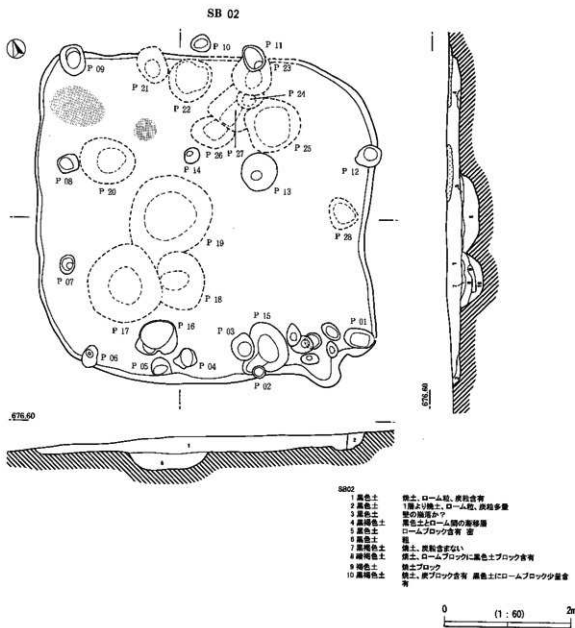
SB01カマド

- 1 黒色土 粘厚黒色火山灰層
- 2 黒色土 灰
- 3 黄褐色土 焼土・黒色土ブロック
- 4 黄褐色土 黒色土ブロックにローム、焼土ブロック含有
- 5 黄褐色土 焼土、ロームブロックに黒色土ブロック少量含有
- 6 黒色土 焼土ブロック少量含有
- 7 赤褐色土 焼土
- 8 黄褐色土 黒色土、ローム、焼土、灰ブロック含有
- 9 黄褐色土 8層より黒色多い
- 10 黄褐色土 焼土ブロック
- 11 黄褐色土 黒色土とロームブロックに焼土、炭粒含有
- 12 黄褐色土 ロームブロック
- 13 黄褐色土 8層に焼土
- 14 黒色土
- 15 黒色土 赤色ローム粒少量含有

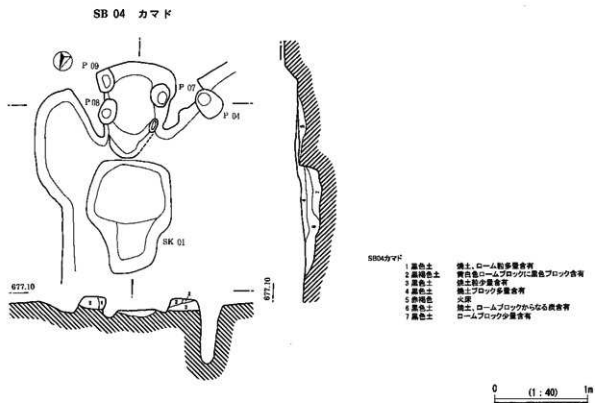
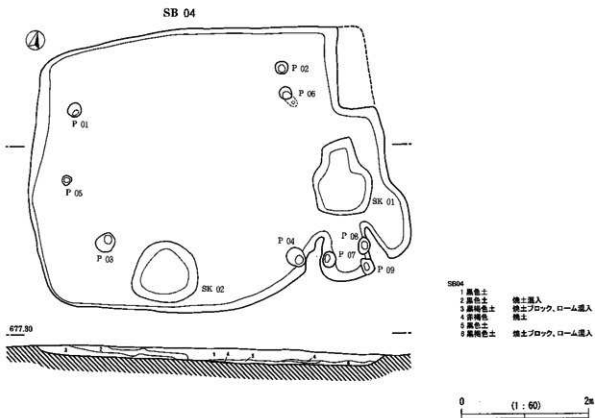
0 (1:40) 1m

平安時代遺構図 1

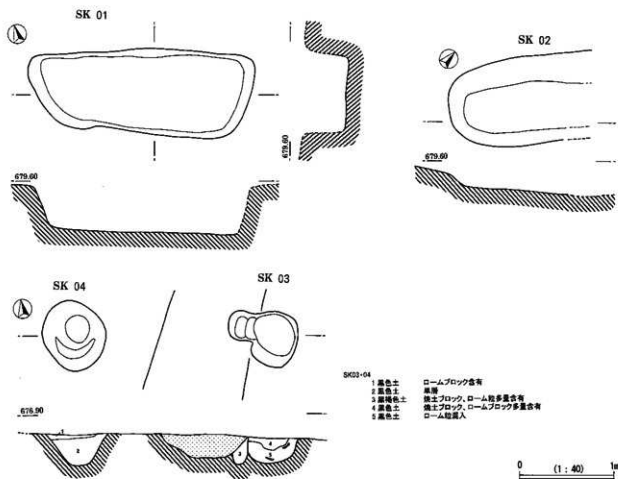
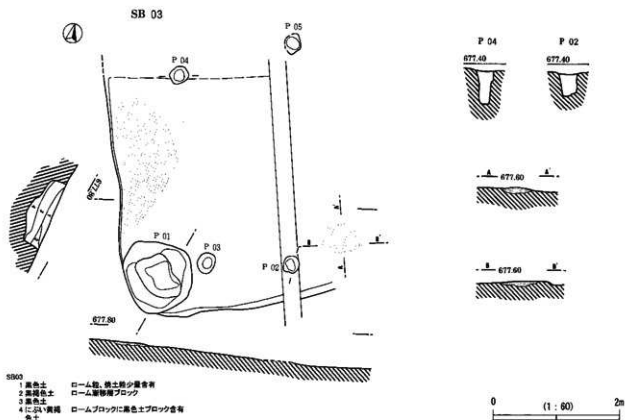




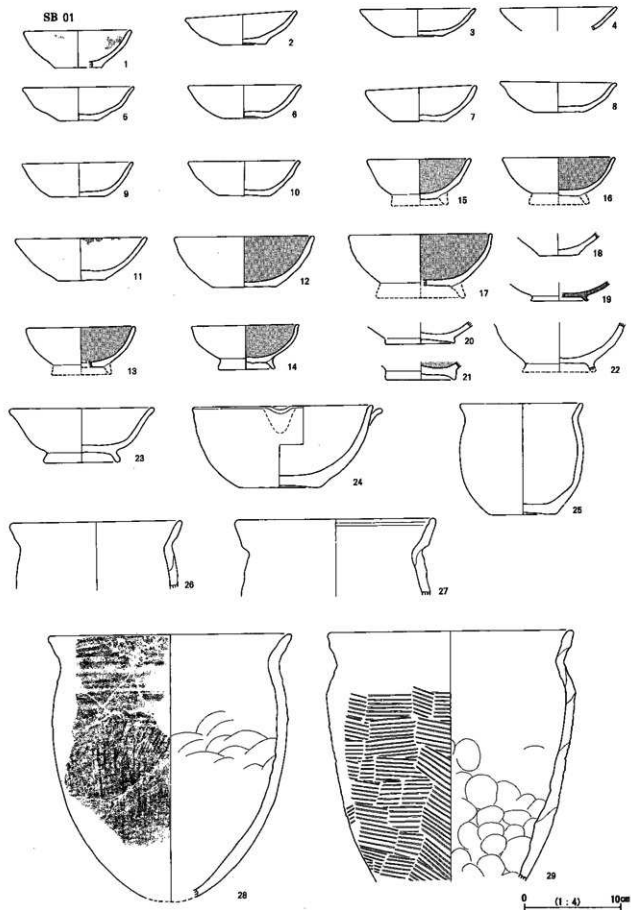
平安時代遺構図 2



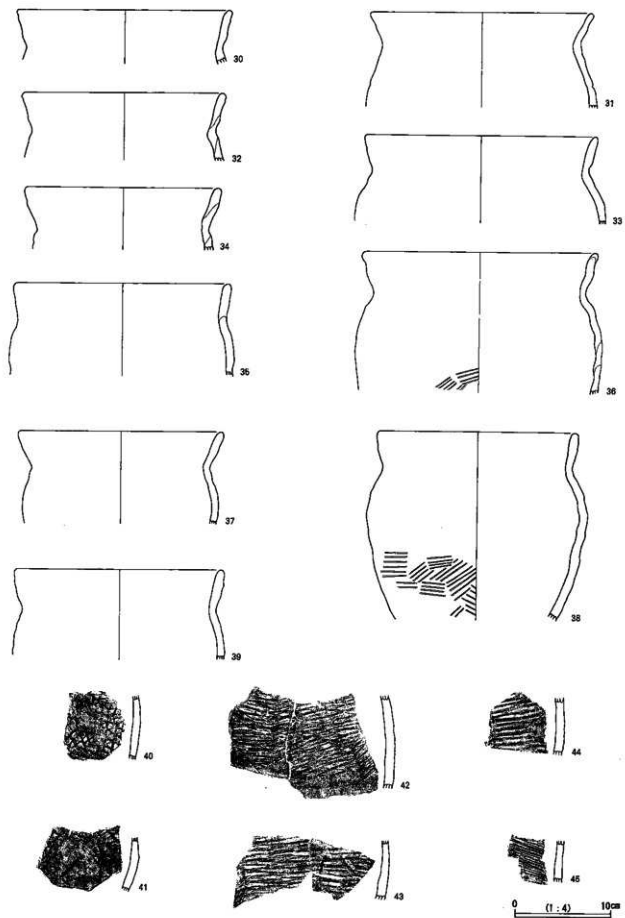
平安時代遺構図 3



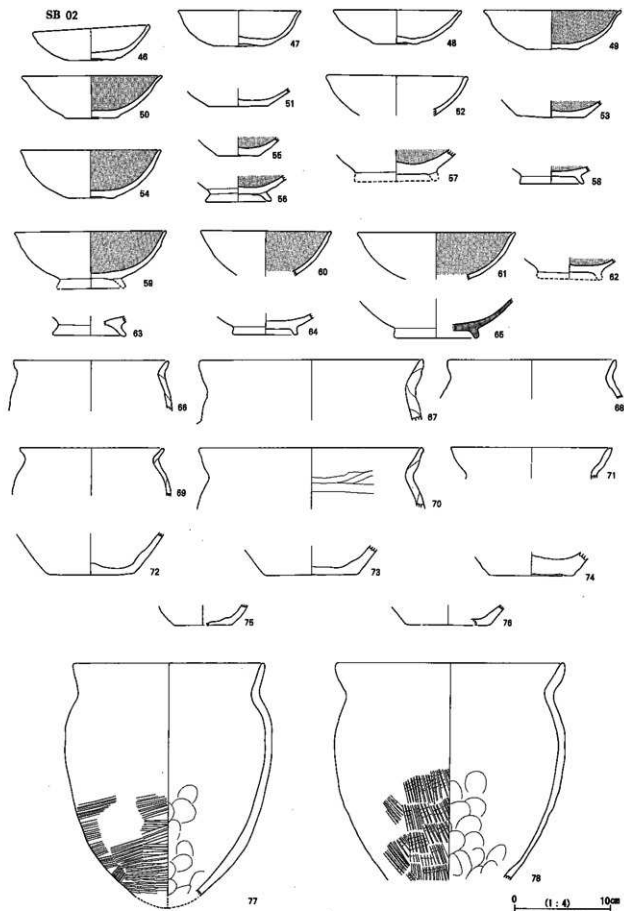
平安時代遺構図 4



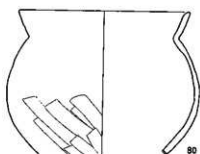
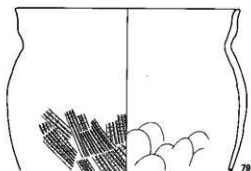
平安時代遺物図 1



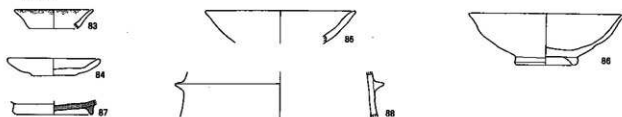
平安時代遺物図 2



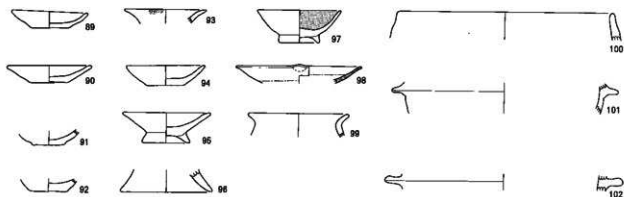
平安時代遺物図 3



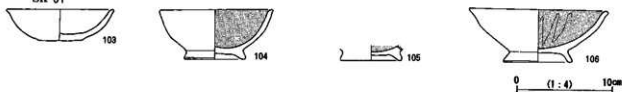
SB 03



SB 04

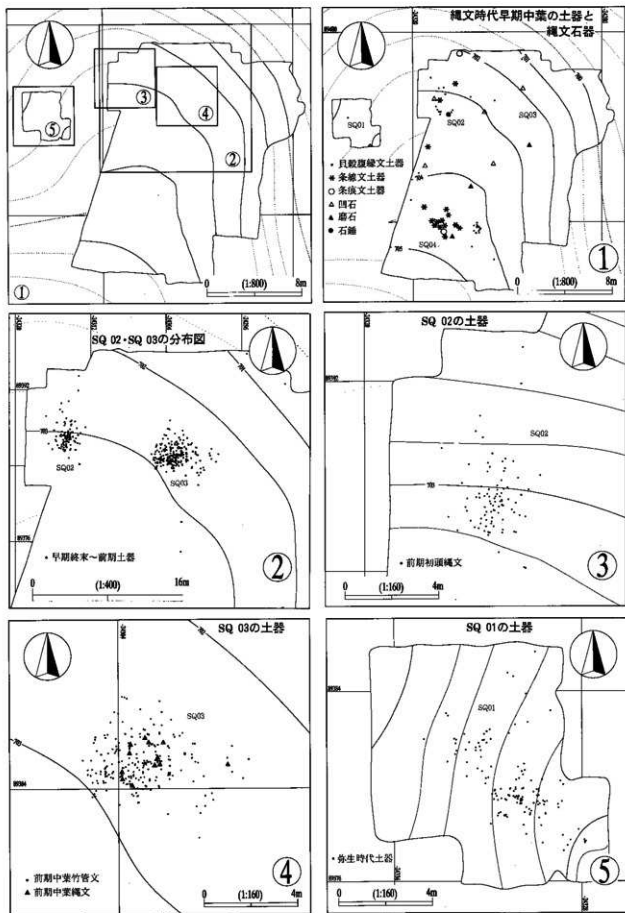


SK 01



0 (1:4) 10cm


平安時代遺物図 4



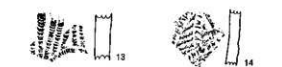
縄文時代・弥生時代遺物分布図




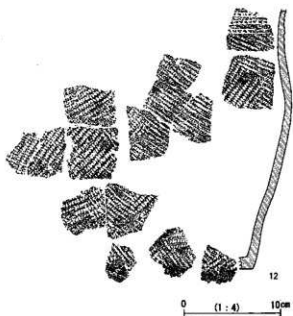
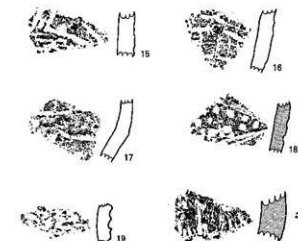
SQ 02



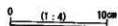
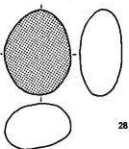
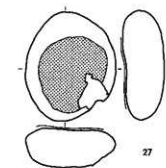
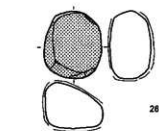
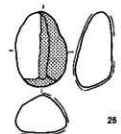
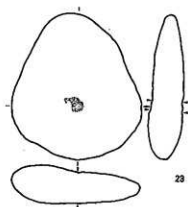
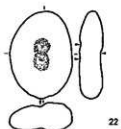
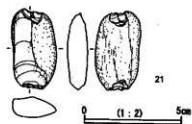
SQ 03



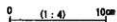
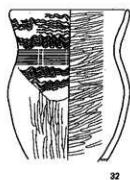
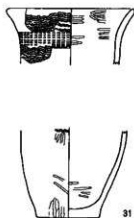
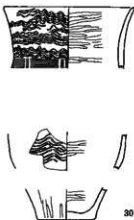
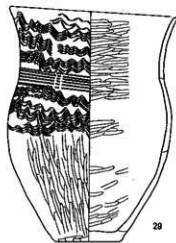
SQ 04



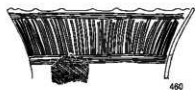

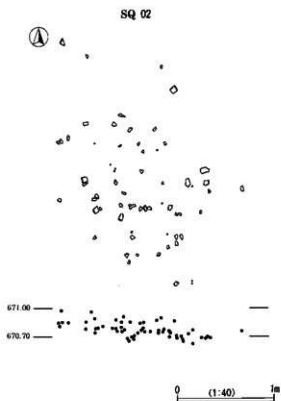
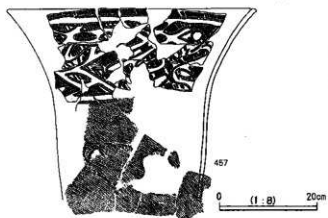

縄文時代遺物図 1



SQ 01



繩文時代遺物圖2、弥生時代遺物圖

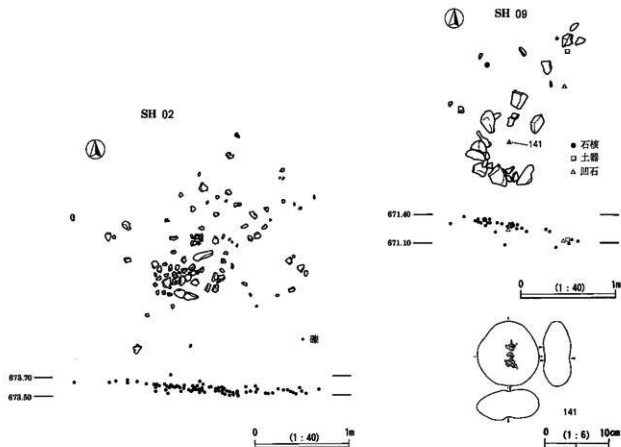
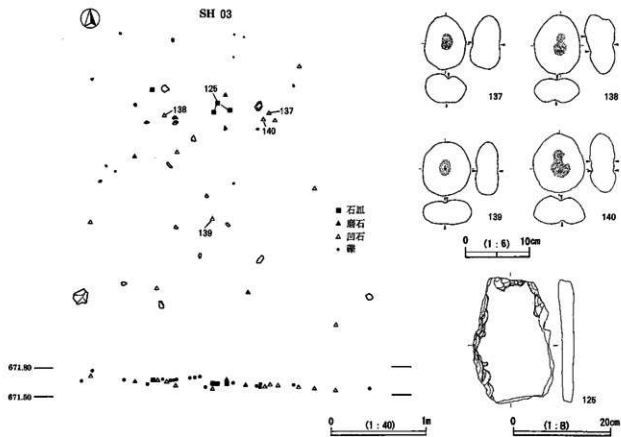


0 (1:8) 20cm



縄文時代遺構図



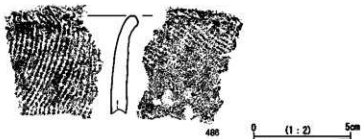
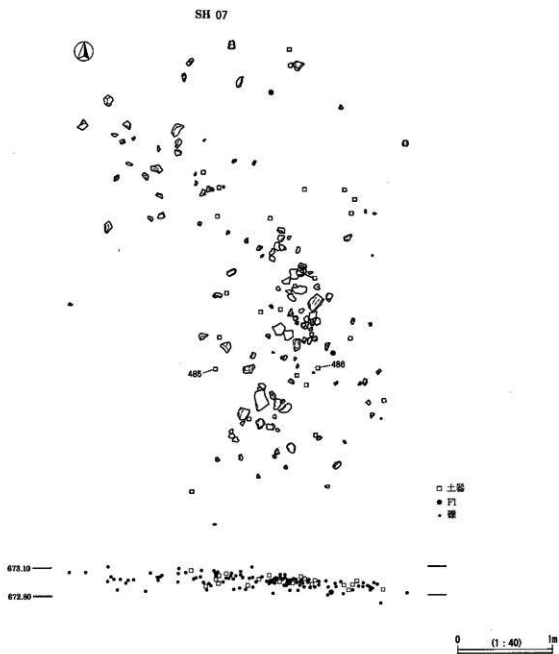
縄文時代集石図 1



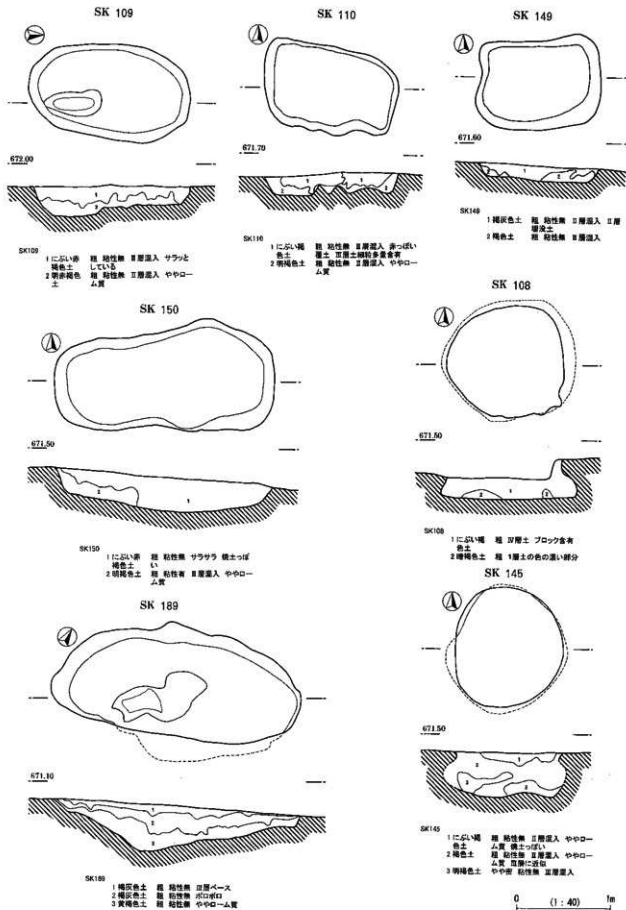
縄文時代集石図 2



縄文時代集石図 3

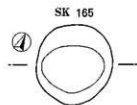


縄文時代集石図 4



縄文時代土坑図 1



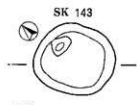


473.50



SK165

- 1 褐色土 粘 粘性强 サササウ
- 2 褐色土 粘 粘性强 サササウ
- 3 明黄褐色 粘 粘性强 ローム質に近似

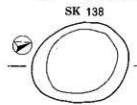


671.30



SK143

- 1 に近い褐色土 粘 粘性强 厚層侵入 ややローム質 黄土っぽい

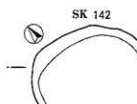


672.00



SK138

- 1 黄褐色土 粘 粘性强 ローム質 厚層の埋没土

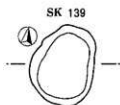


671.30



SK142

- 1 に近い黄褐色土 粘 粘性强 厚層侵入 ややローム質 黄土っぽい
- 2 褐色土 粘 粘性强 厚層侵入 ややローム質 厚層に近似
- 3 黄褐色土 粘 粘性强 ローム質 厚層の埋没土

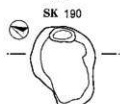


672.00



SK139

- 1 黄褐色土 粘 粘性强 厚層侵入 厚層ベースでややローム質
- 2 褐色土 粘 粘性强 厚層侵入 ややローム質 厚層に近似
- 3 黄褐色土 粘 粘性强 ローム質 厚層の埋没土

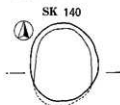


671.10



SK190

- 1 褐色土 粘 粘性强 穴の穴
- 2 黄褐色土 粘 粘性强 ややローム質

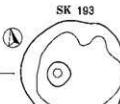


671.90



SK140

- 1 黄褐色土 粘 粘性强 厚層侵入 厚層ベースでややローム質
- 2 黄褐色土 粘 粘性强 ローム質 厚層の埋没土

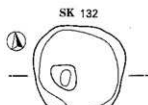


671.30




SK193

- 1 黄褐色土 粘 粘性强 サササウ
- 2 明黄褐色 粘 粘性强 ややローム質

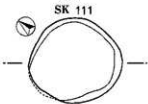


673.90



SK132

- 1 黄褐色土 粘 粘性强 厚層侵入 厚層埋没土
- 2 黄褐色土 粘 粘性强 厚層侵入 ややローム質

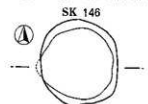


671.70



SK111

- 1 に近い褐色土 粘 粘性强 厚層侵入 赤っぽい黄土 紅土の腐植多量含有

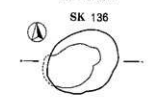


671.60



SK146

- 1 黄褐色土 粘 粘性强 厚層侵入 厚層ベースでややローム質
- 2 褐色土 粘 粘性强 厚層侵入 ややローム質 厚層に近似



672.20

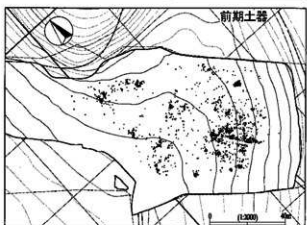
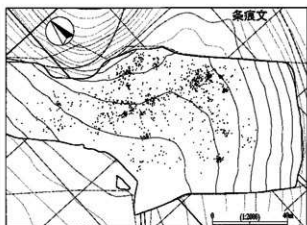
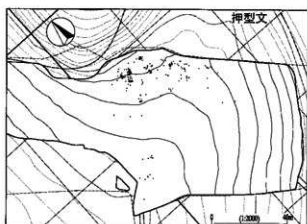
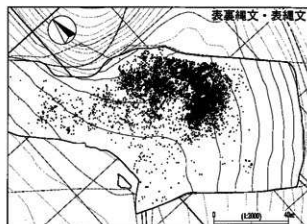
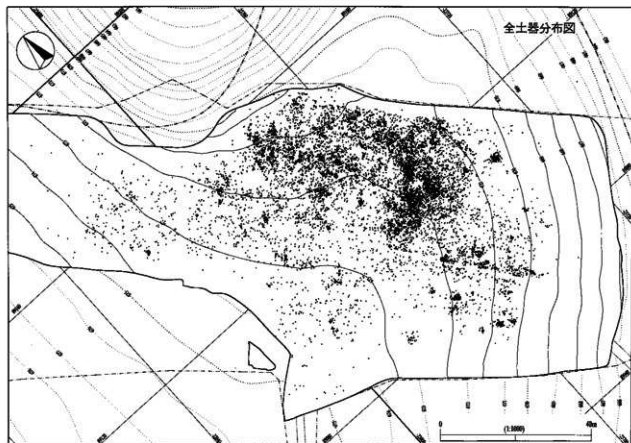


SK136

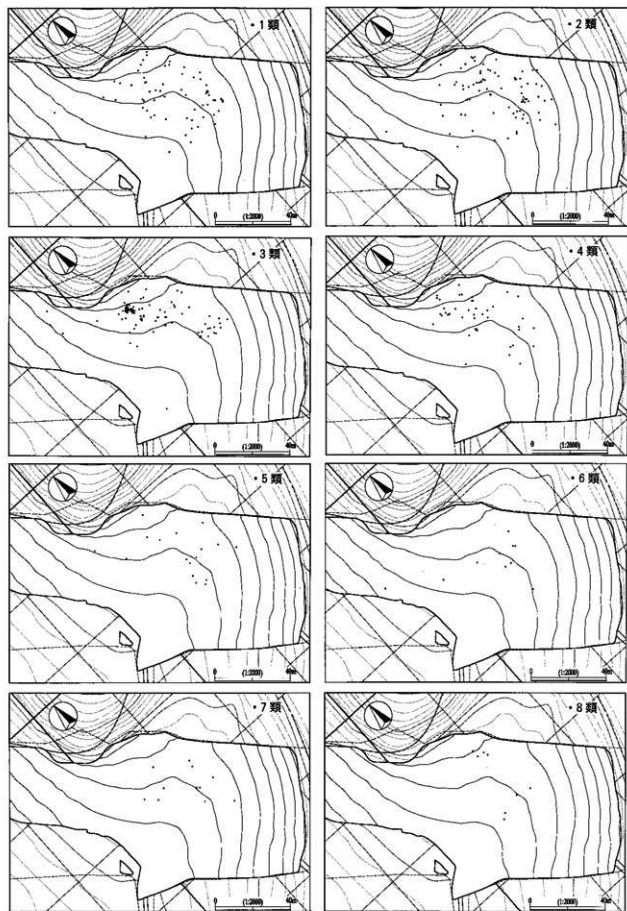
- 1 黄褐色土 粘 粘性强 厚層侵入 厚層ベースでややローム質
- 2 黄褐色土 粘 粘性强 ローム質 厚層の埋没土

0 (1:40) 1m






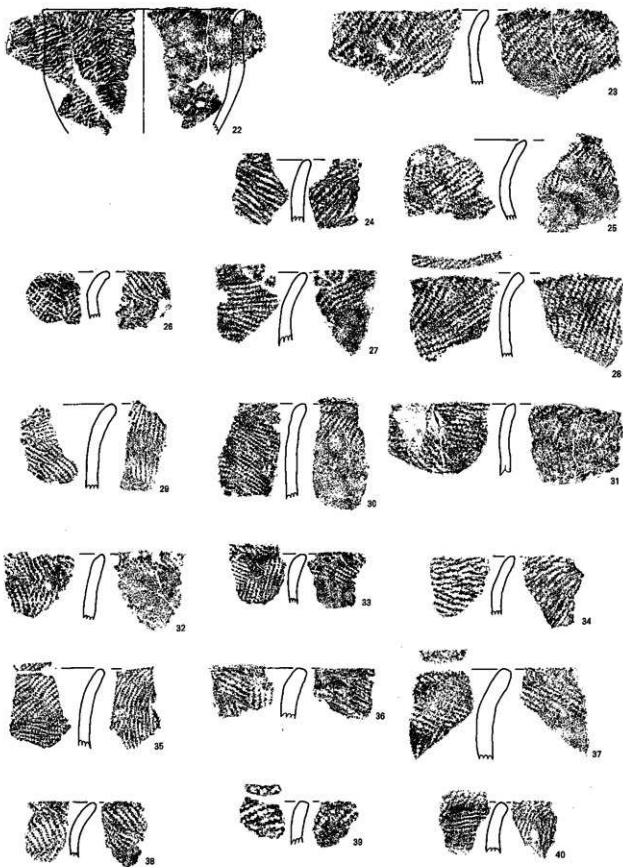
縄文時代土器分布図




縄文時代及裏縄文土器分類別分布図




0 (1:2) 5cm



0 (1:2) 5cm




0 (1:2) 5cm


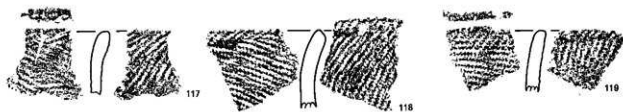




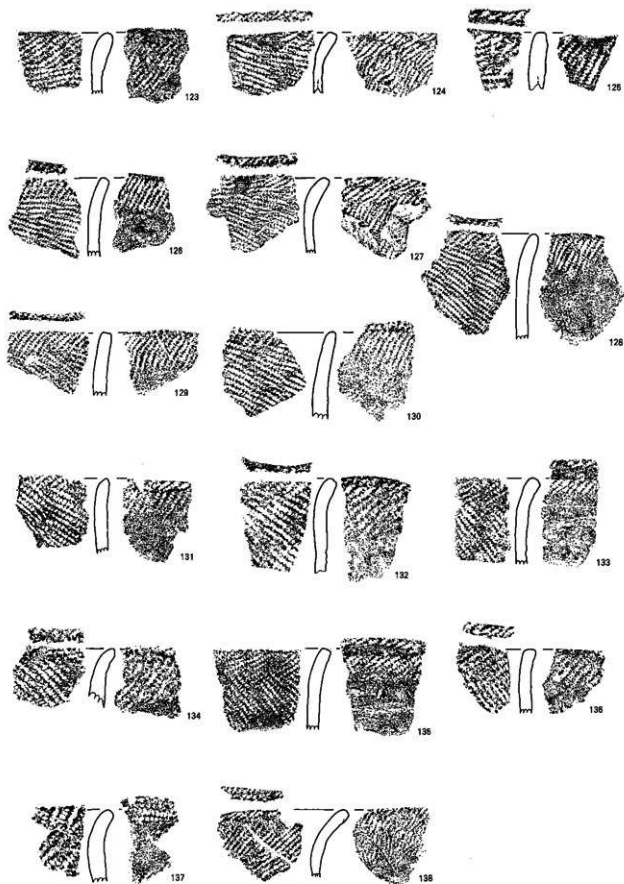
縄文時代土器 4




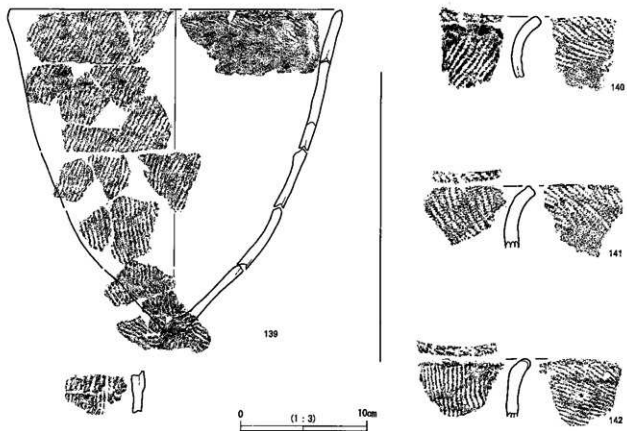


縄文時代土器 5







縄文時代土器 7

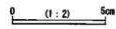




縄文時代土器 8



0 (1:2) 5cm

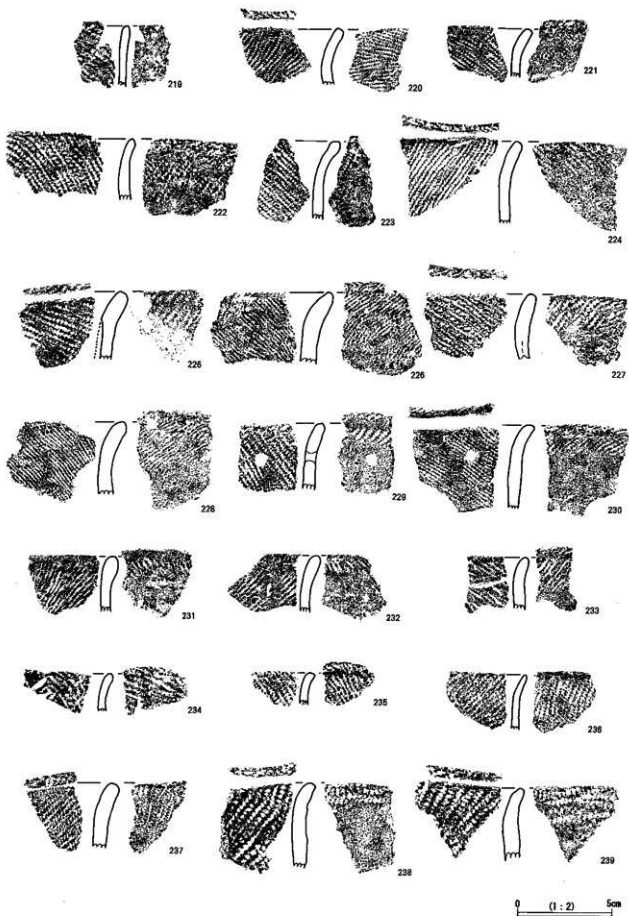




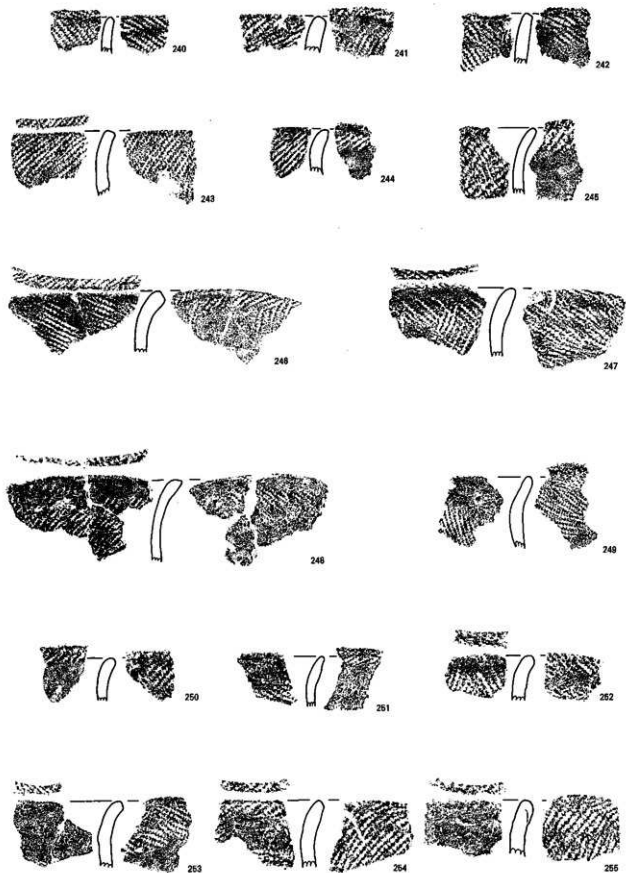


0 (1:2) 5cm







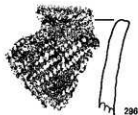


縄文時代土器 13





0 (1:2) 5cm

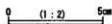
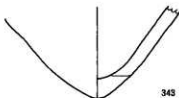
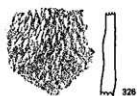



縄文時代土器 15



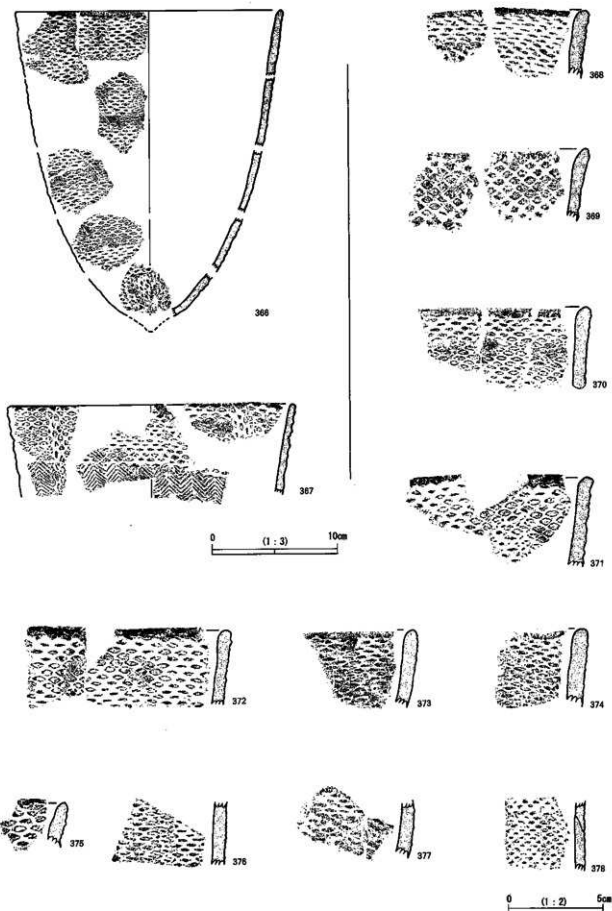
0 (1:2) 5cm





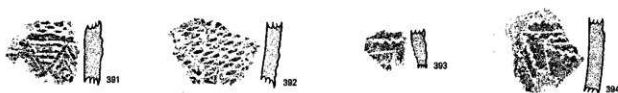
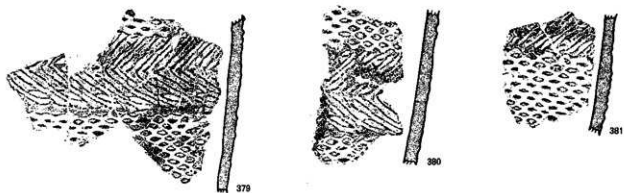


縄文時代土器 19

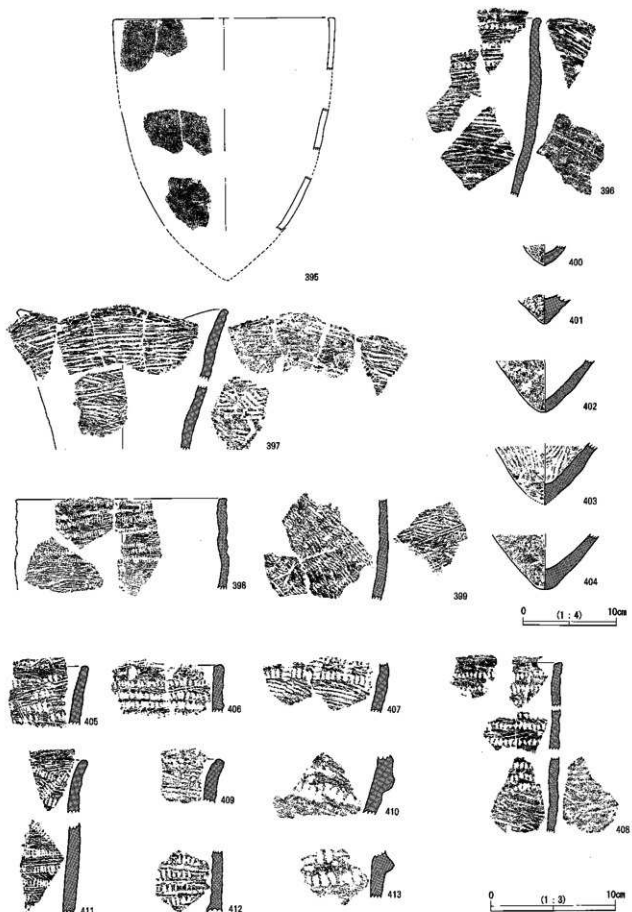


縄文時代土器 20


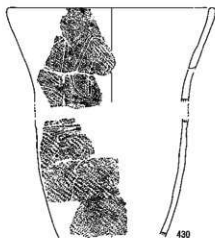

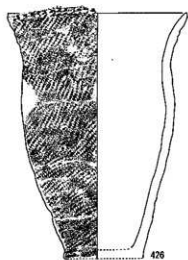
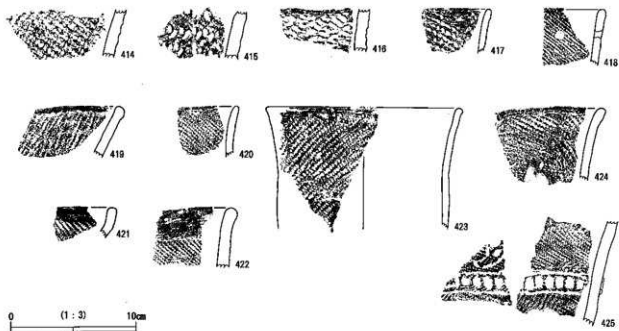


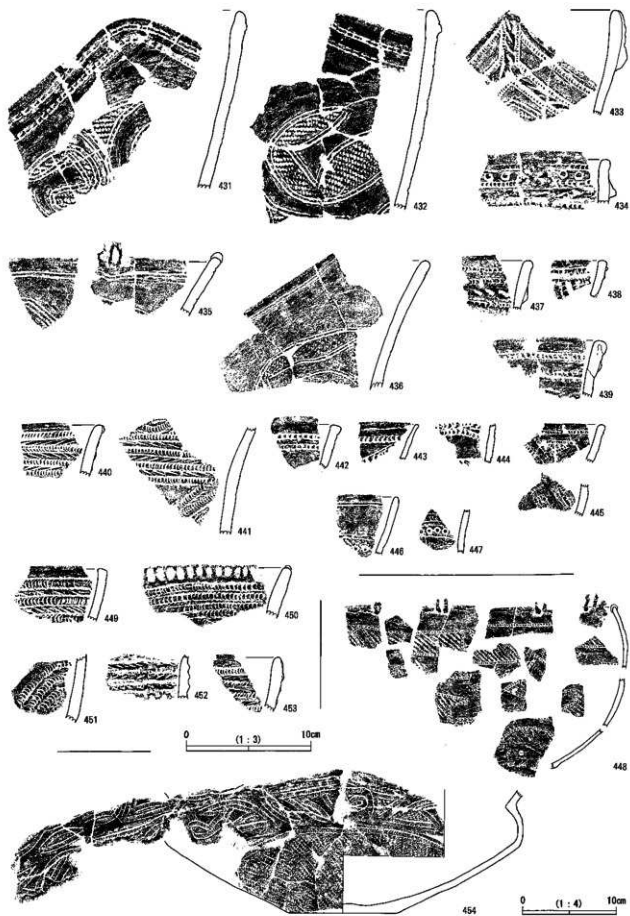


0 (1:2) 5cm

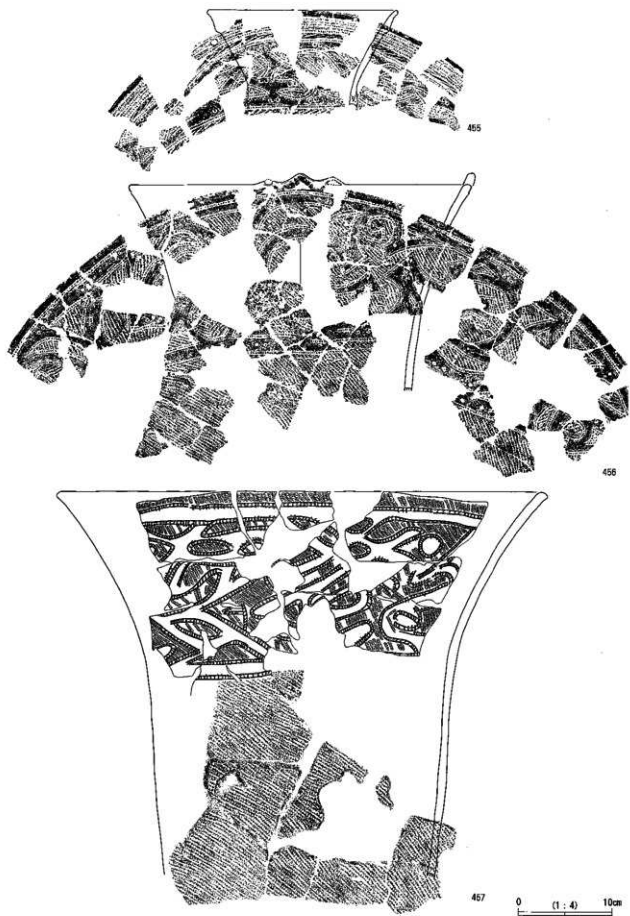


縄文時代土器 22

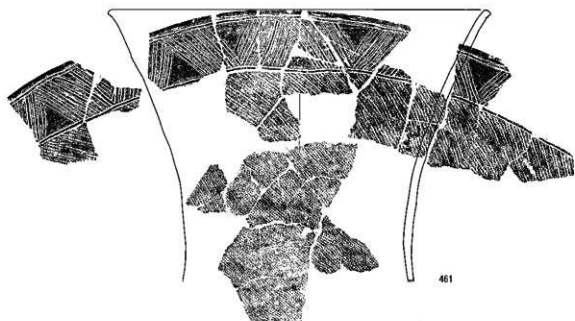
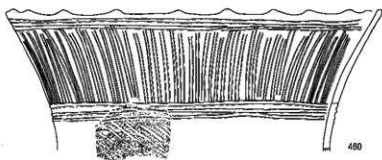




縄文時代土器 24




縄文時代土器 25

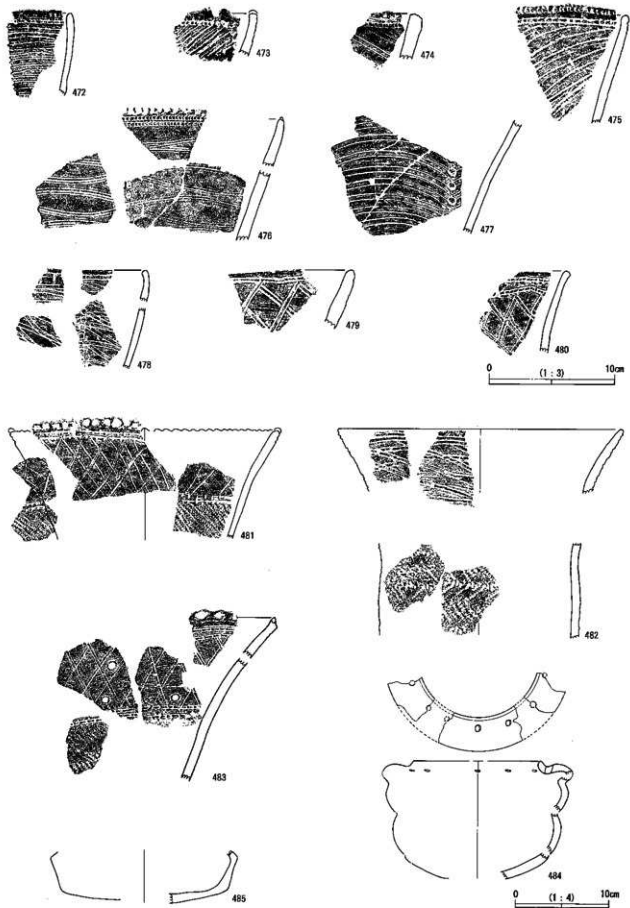


0 (1 : 4) 10cm

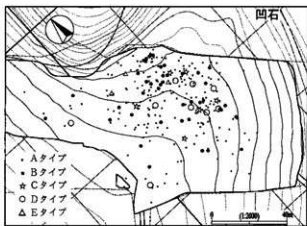
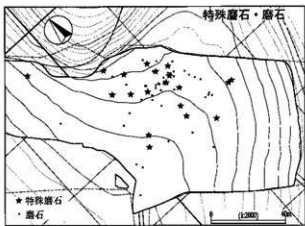
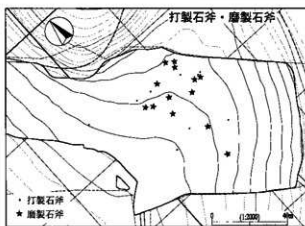
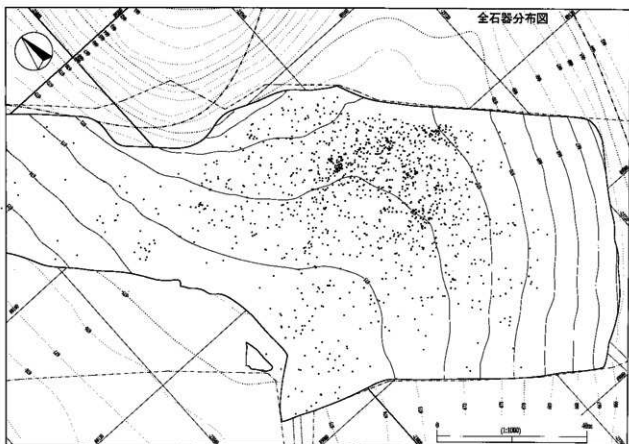
縄文時代土器 26




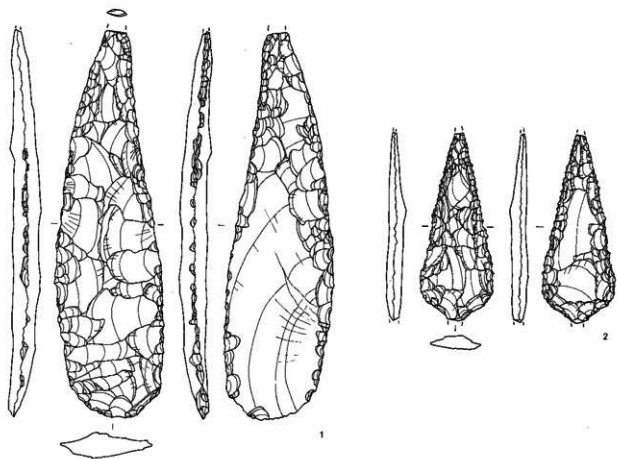
縄文時代土器 27



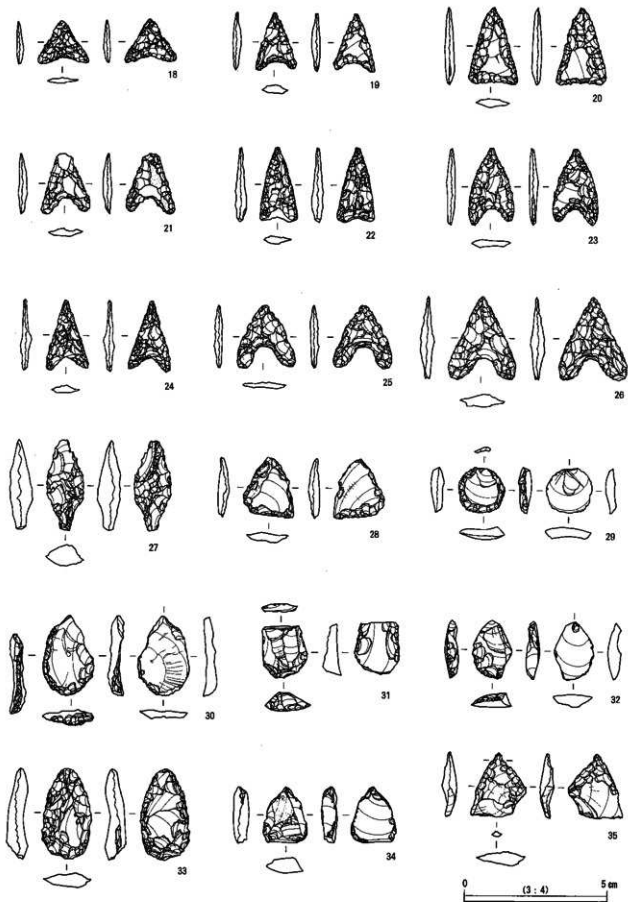




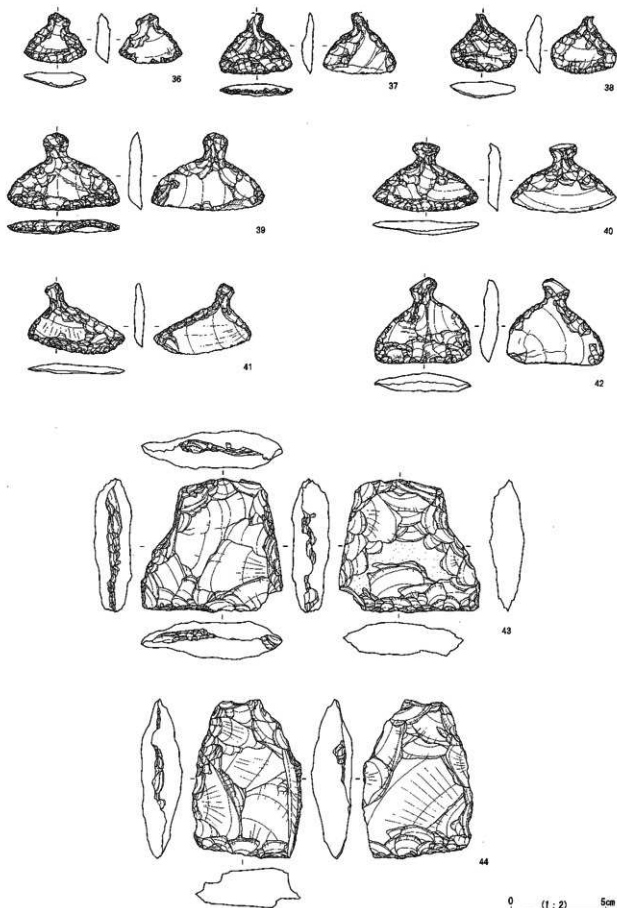
縄文時代石器分布図



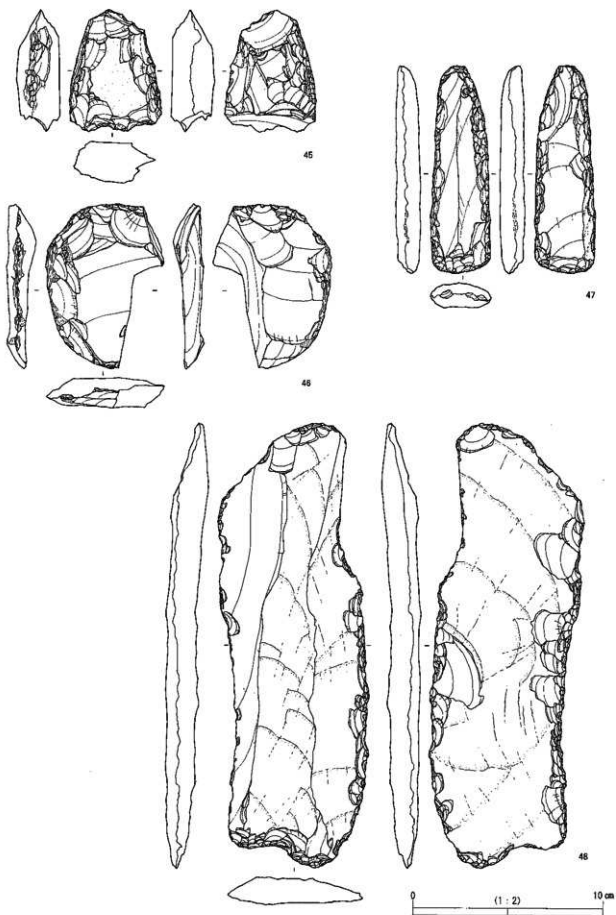
縄文時代石器 1



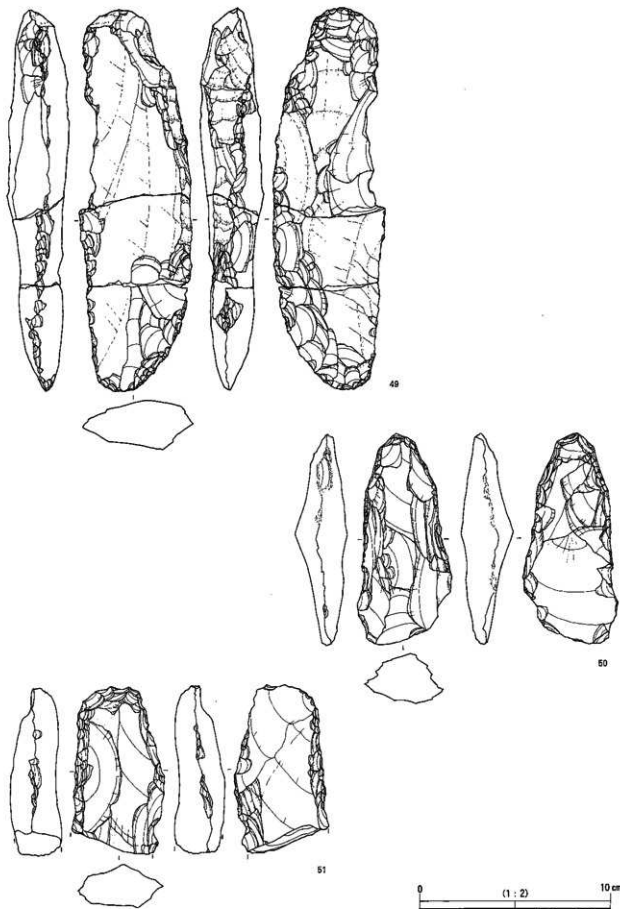
縄文時代石器 2



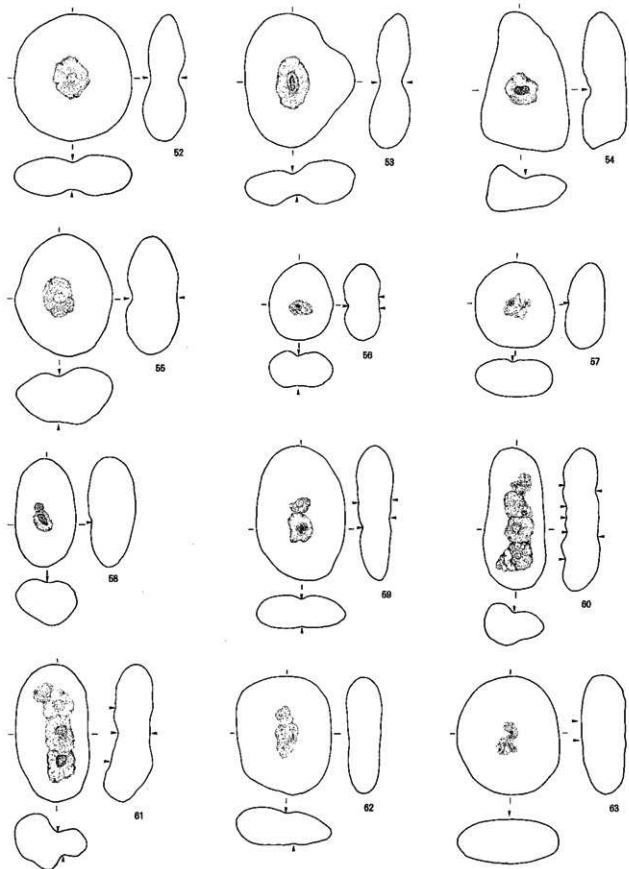
0 (1:2) 5cm



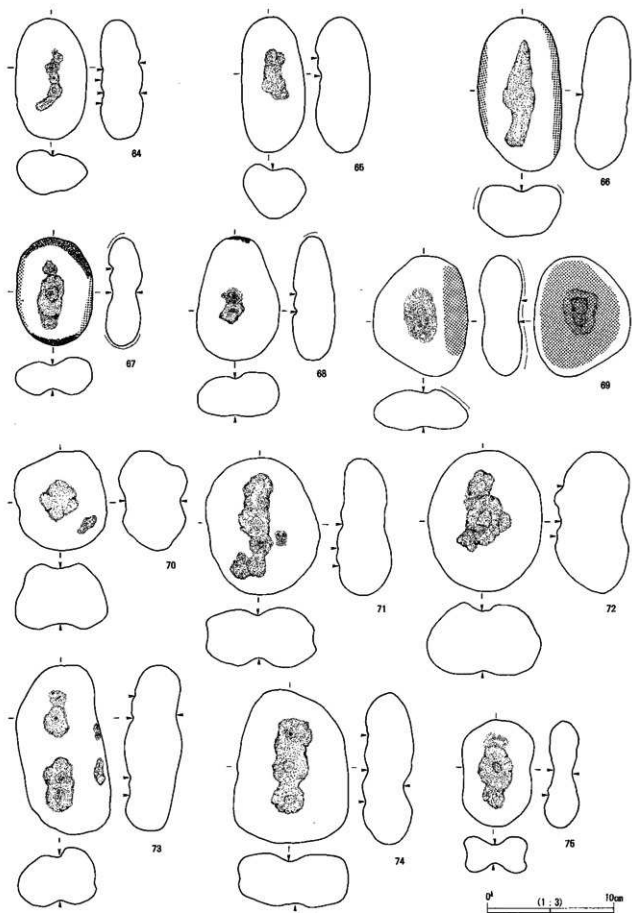
縄文時代石器 4



縄文時代石器 5

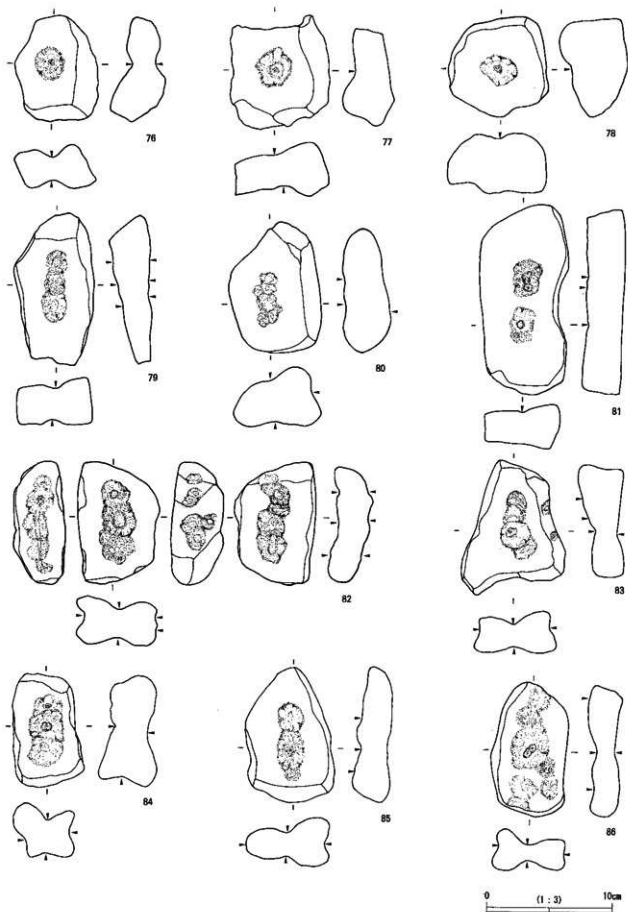


縄文時代石器 6

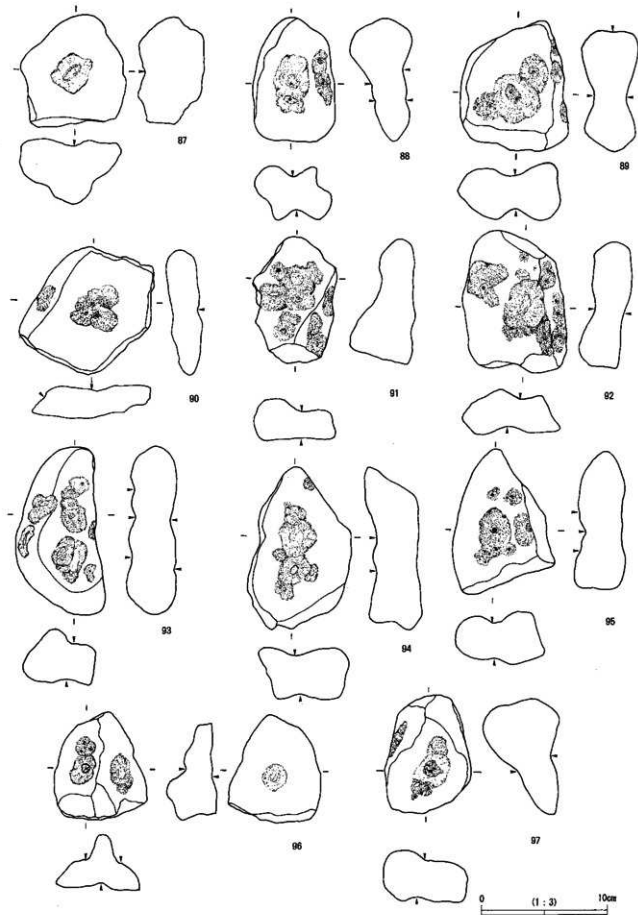


縄文時代石器 7

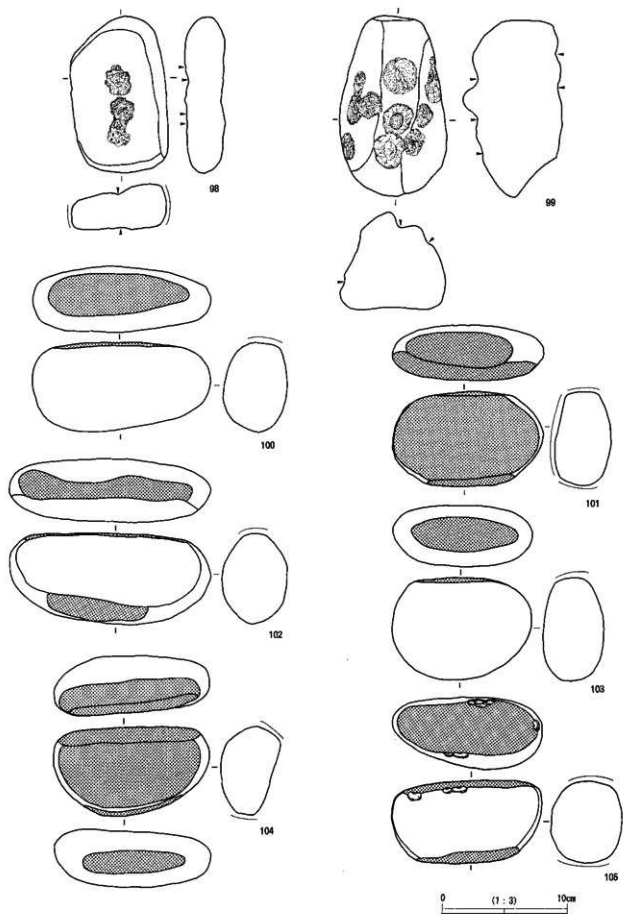




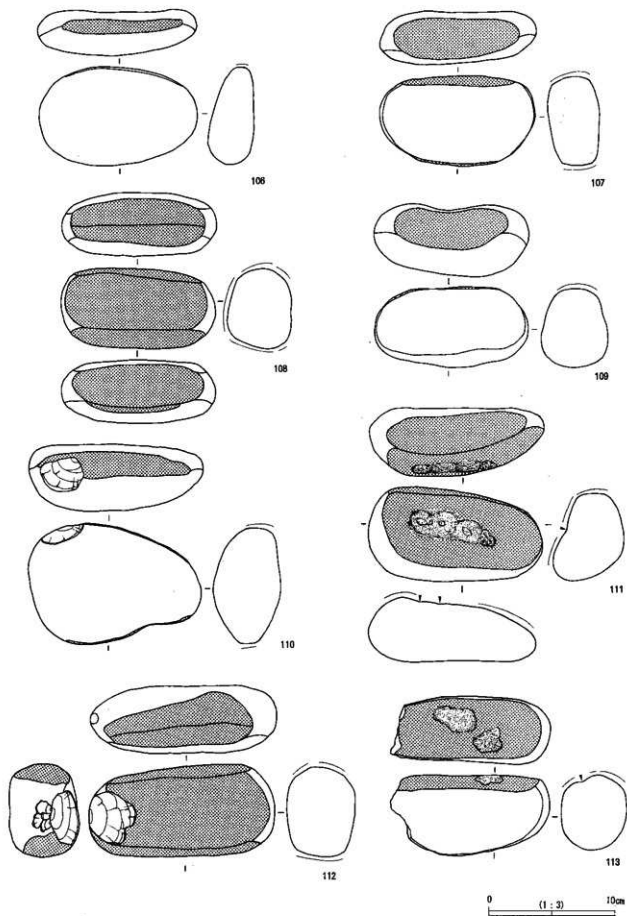
縄文時代土器 8



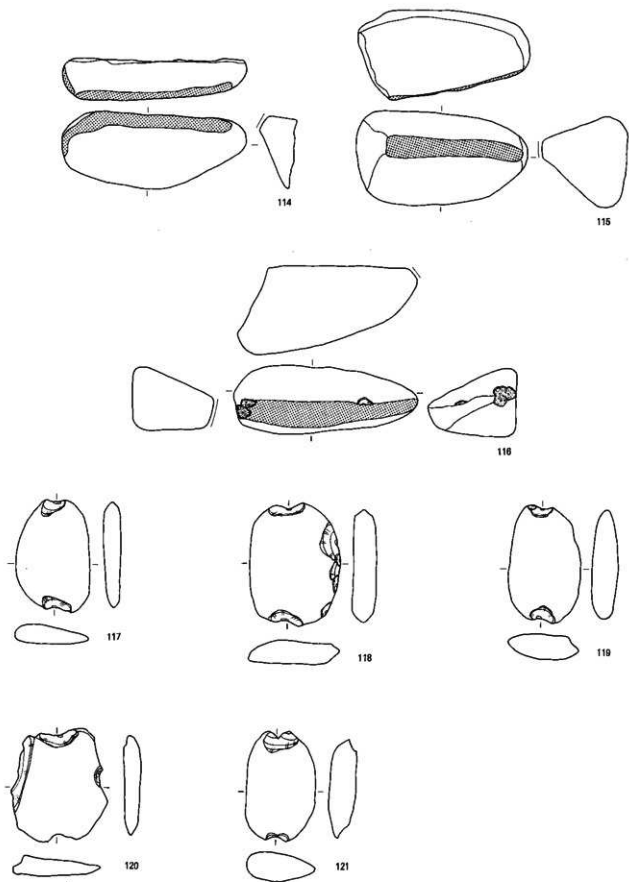
縄文時代石器 9



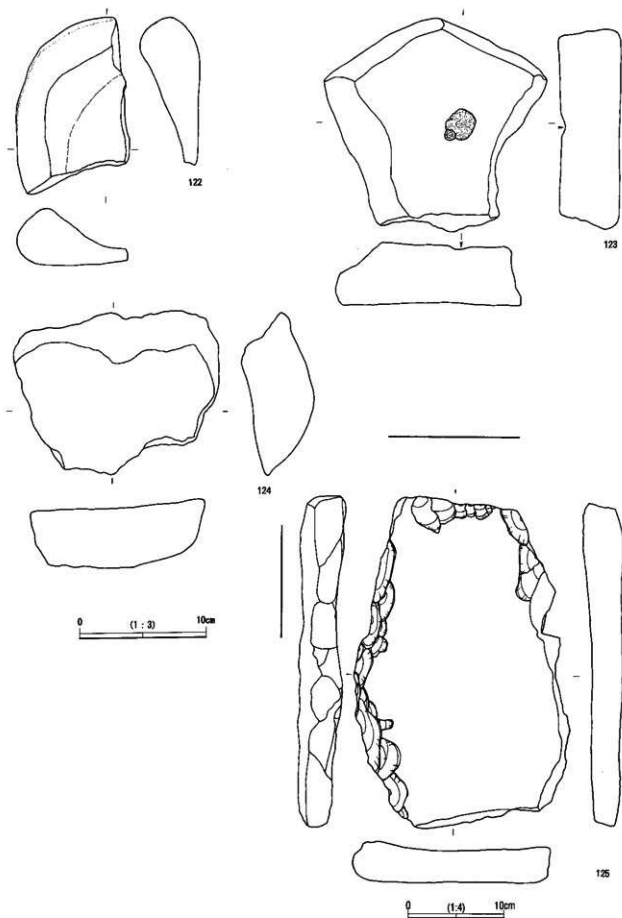
縄文時代石器 10



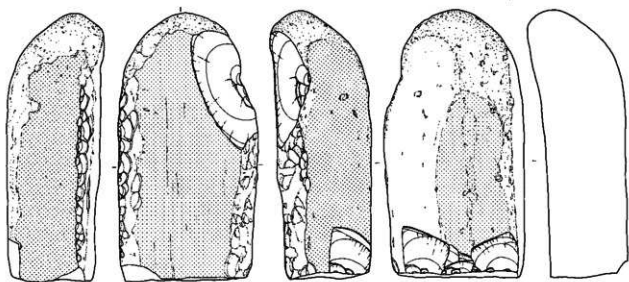
縄文時代石器 11



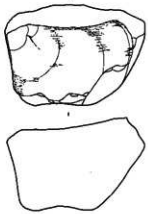
0 (1:3) 10cm



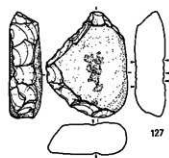
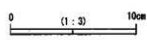
縄文時代石器 13



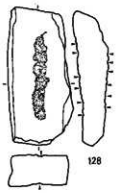
126



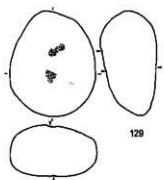
砥石面



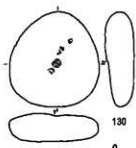
127




128



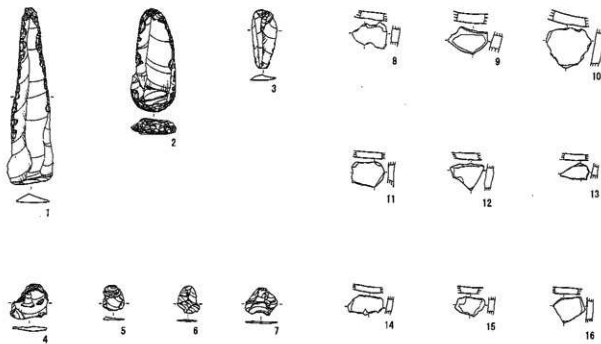
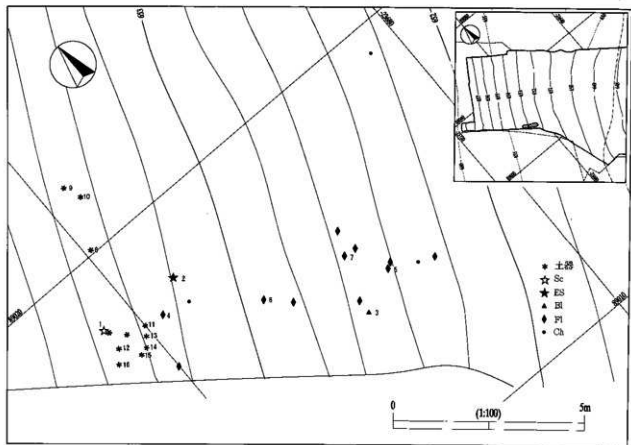
129



130

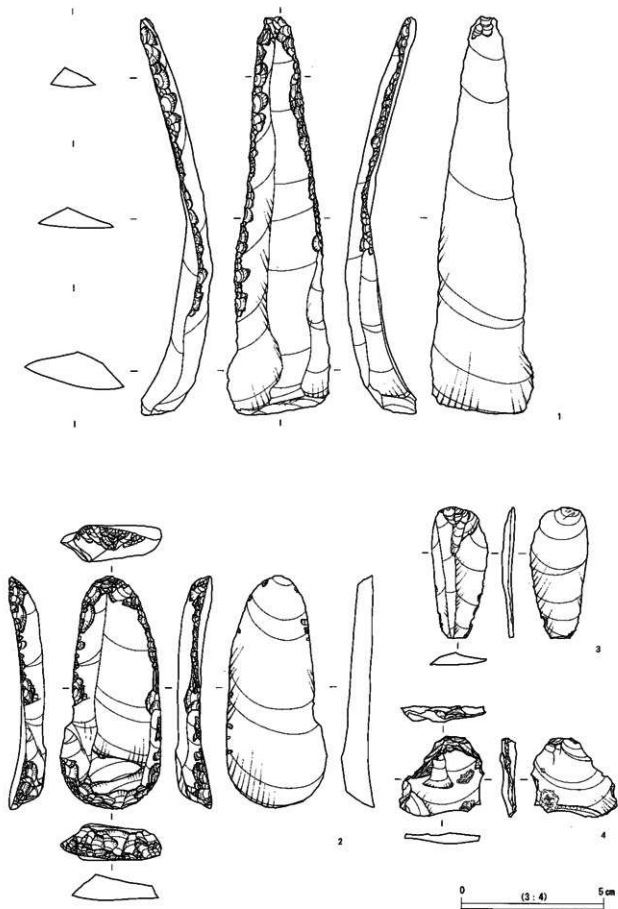


縄文時代土坑内出土石器

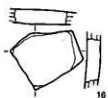
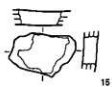
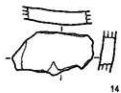
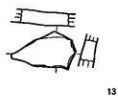
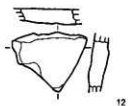
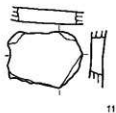
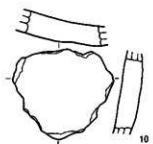
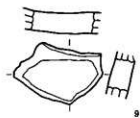
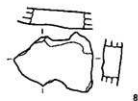



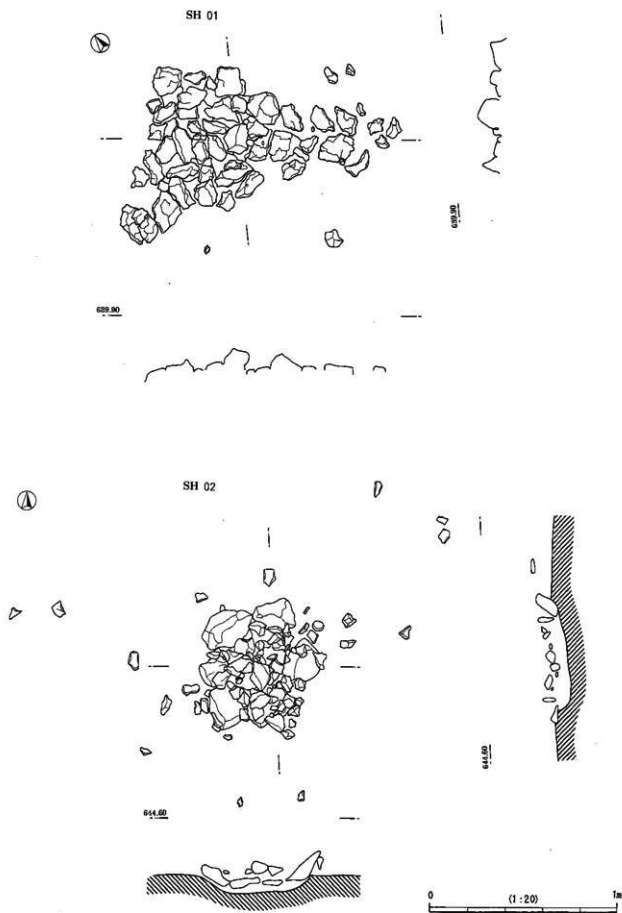
縄文時代草創期石器・無文土器集中部分布図



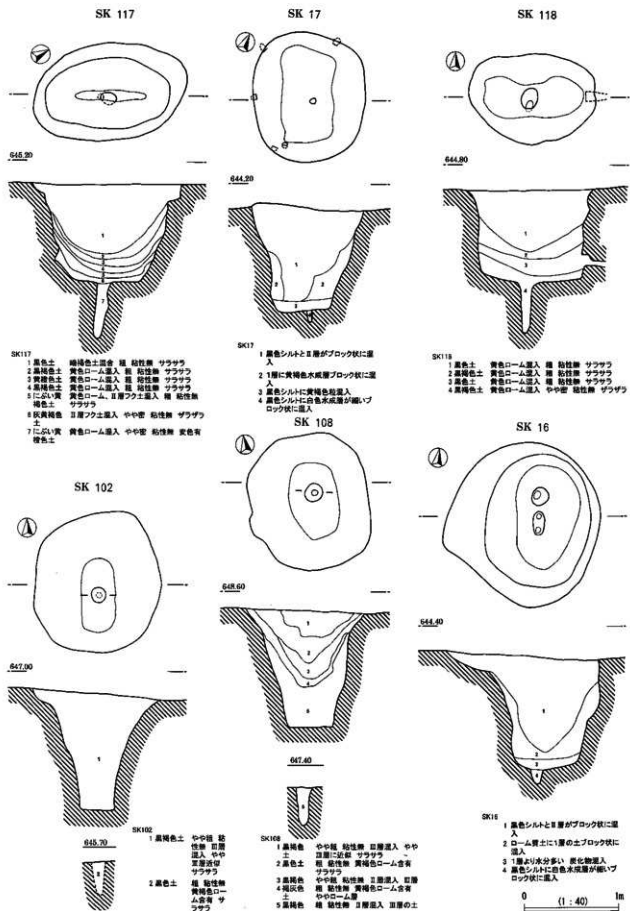


縄文時代草創期集中部出土遺物 1

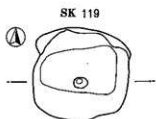




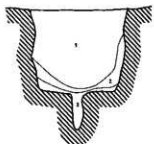
縄文時代集石図



縄文時代土坑図 1

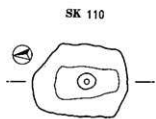


644.90

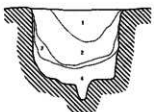


SK119

- 1 黒色土 ローム層入 粘 粘性層 サラサラ
- 2 黒色土 ローム層入 粘 粘性層 サラサラ
- 3 黒褐色土 ローム層入 やや密 粘性層 サラサラ

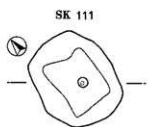


647.40

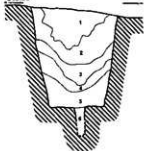


SK110

- 1 黒色土 粘 粘性層 互層層入 サラサラ
- 2 黒褐色土 粘 粘性層 互層層入 サラサラ
- 3 黒褐色土 粘 粘性層 互層層入
- 4 に近い黄 粘 粘性層 に近い黄褐色土層合 褐色土 ややローム質

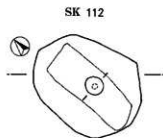


649.00

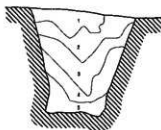


SK111

- 1 黒色土 互層層入
- 2 黒褐色土 互層層入
- 3 褐色土 互層層入
- 4 明黄褐色土 互層層入
- 5 黒褐色土 互層層入
- 6 褐色土



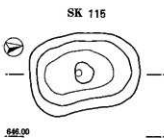
645.40



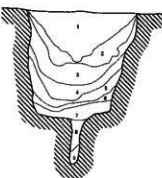
647.30

SK112

- 1 黒色土 粘 粘性層 互層層入 サラサラ
- 2 黒褐色土 粘 粘性層 互層層入 サラサラ
- 3 黒褐色土 粘 粘性層 互層層入
- 4 に近い黄 粘 粘性層 に近い黄褐色層合 褐色土 ややローム質
- 5 黒褐色土 粘 粘性層 互層層入

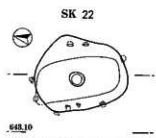


646.00

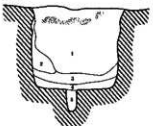


SK115

- 1 黒色土 粘 互層層入 赤ローム
- 2 褐色土 粘 互層層入 赤ローム
- 3 黒褐色土 粘 互層層入 赤ローム
- 4 黒褐色土 粘 互層層入 赤ローム
- 5 明黄褐色 土 やや密 互層層入 サラサラ
- 6 黒褐色土 やや密 互層層入 赤ローム
- 7 灰黄褐色 密 互層層入 粘性有 土
- 8 灰黄褐色 密 互層層入 粘性有 土
- 9 に近い黄 白色に灰色 密 粘性有 褐色土



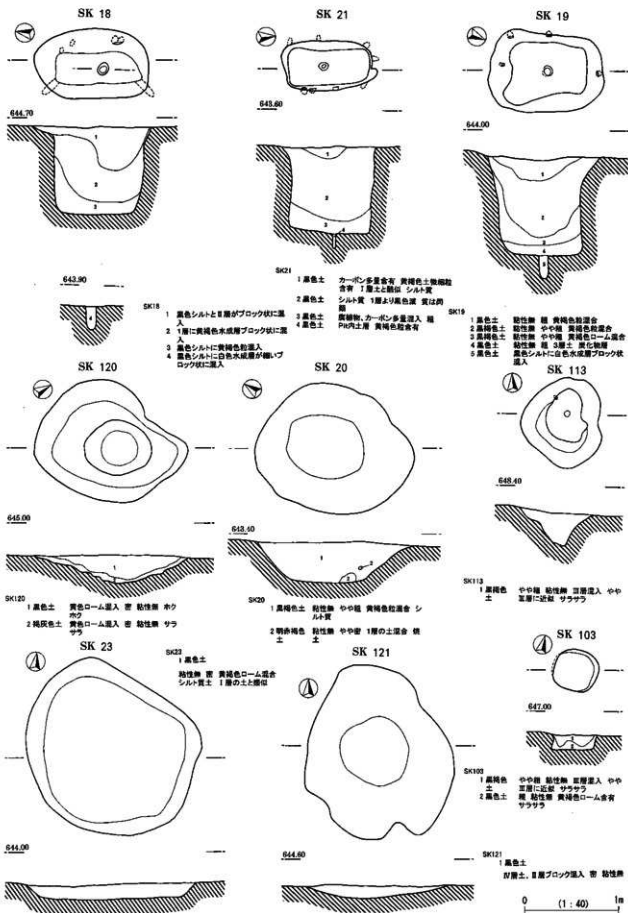
648.10



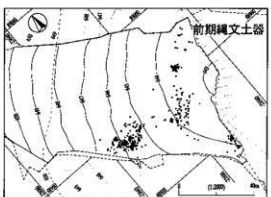
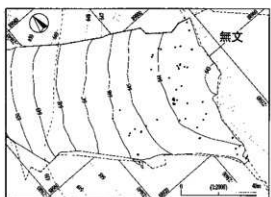
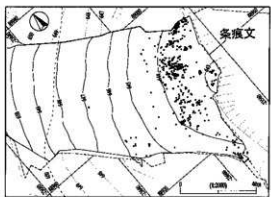
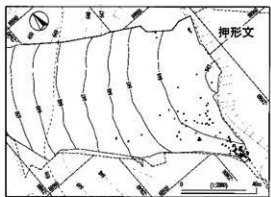
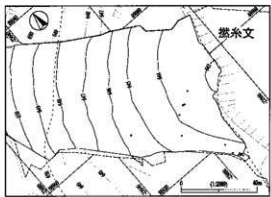
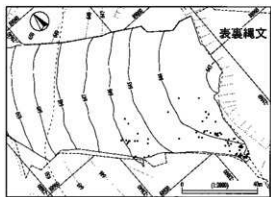
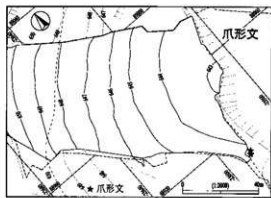
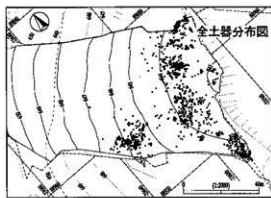
SK22

- 1 黒色土 シルト質土 黄褐色土多層ブロック状に層入
- 2 黒褐色土 黄褐色土との混合 黒褐色土の黄褐色土にローム層の帯持土と黒色火山灰との混合
- 3 黒色土 7層と同様 黄褐色土を均一に混
- 4 黒色土 シルト質土 炭化物、カーボン多
- 5 に近い黄 粘性の中層 やや密 4層の上、黄褐色
- 6 黄褐色土 黄褐色土コア、粘土成分混合

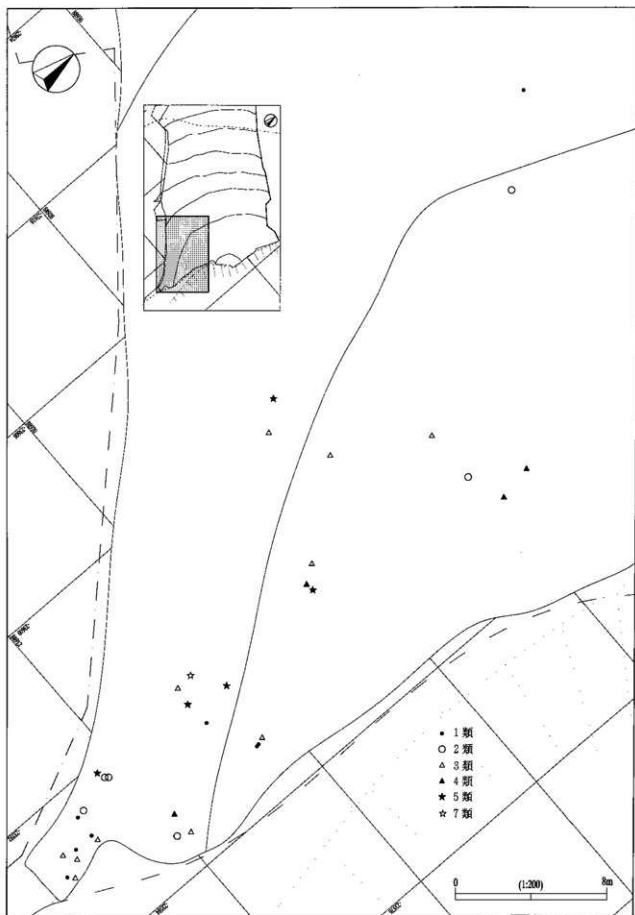
縄文時代土坑図 2



縄文時代土坑図 3




縄文時代土器分布図




縄文時代表裏縄文土器分類別分布図







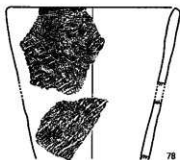
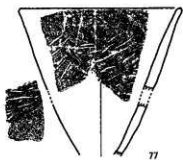

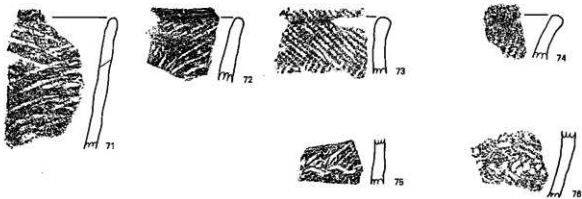
縄文時代土器 1




縄文時代土器 2




縄文時代土器 3


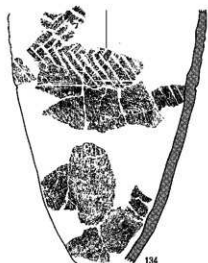






縄文時代土器 5



縄文時代土器 6

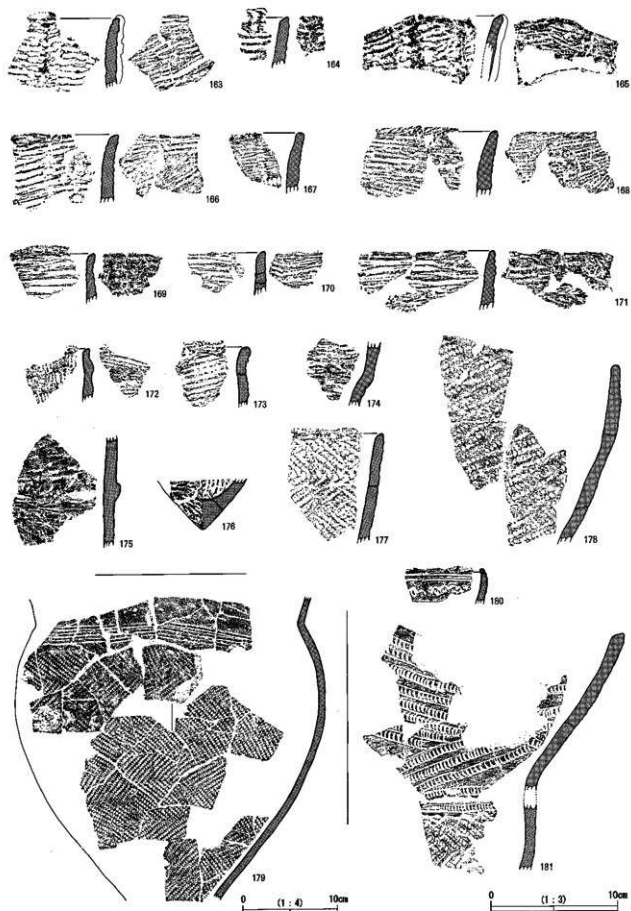


0 (1:4) 10cm



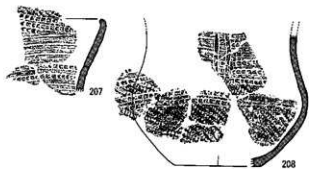


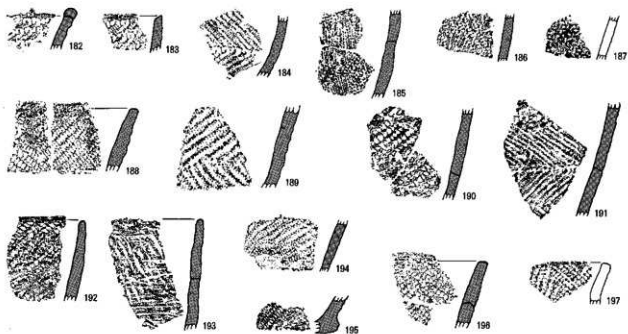
0 (1:3) 10cm

縄文時代土器 7



縄文時代土器 8

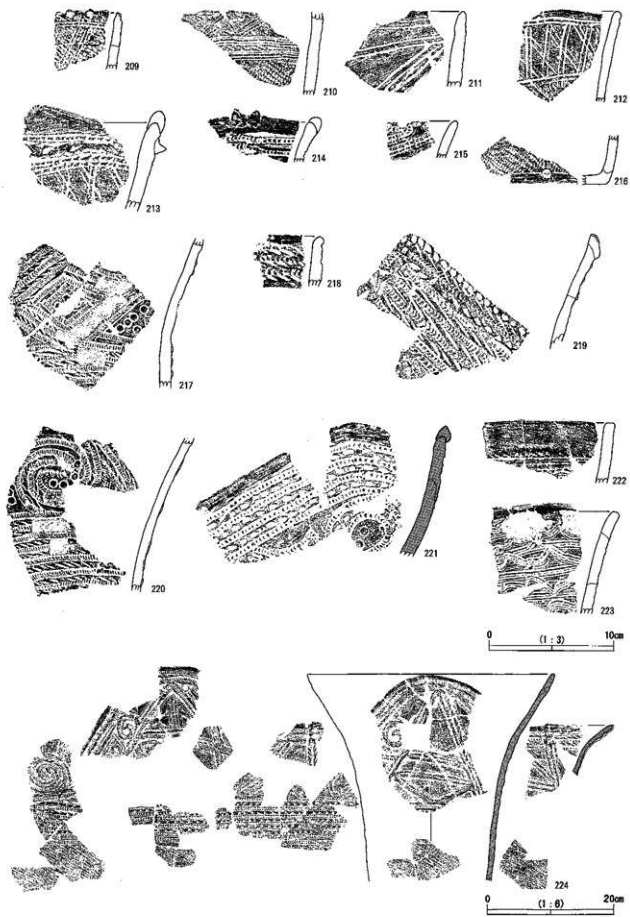





0 (1 : 4) 10cm




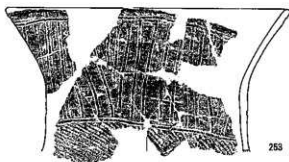
0 (1 : 3) 10cm

縄文時代土器 9



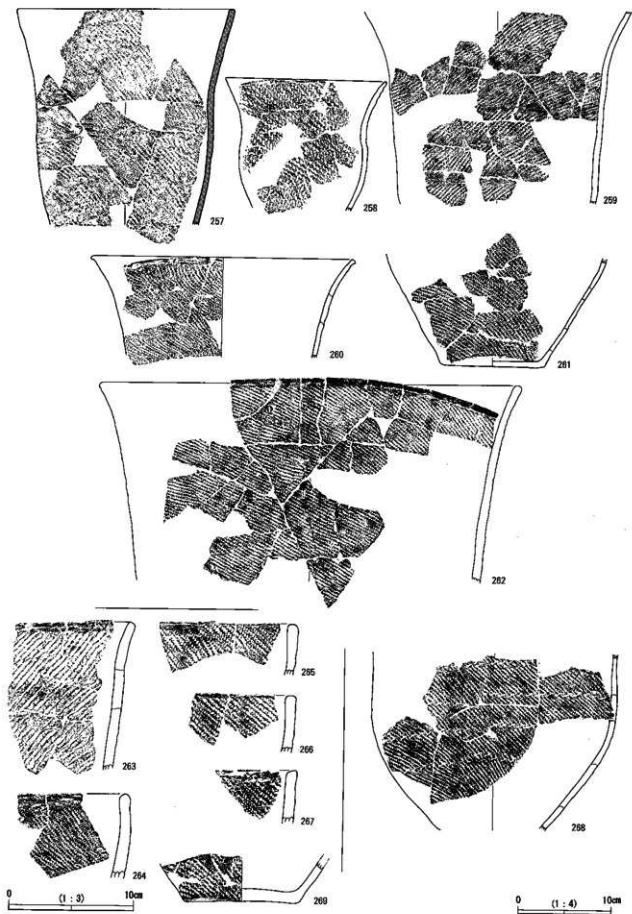
縄文時代土器 10



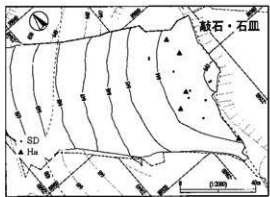
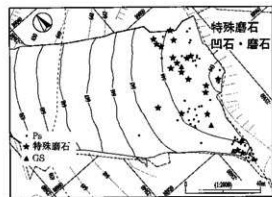
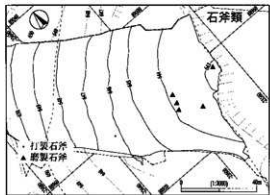
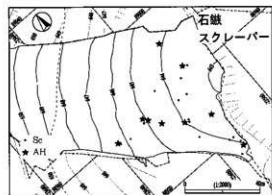
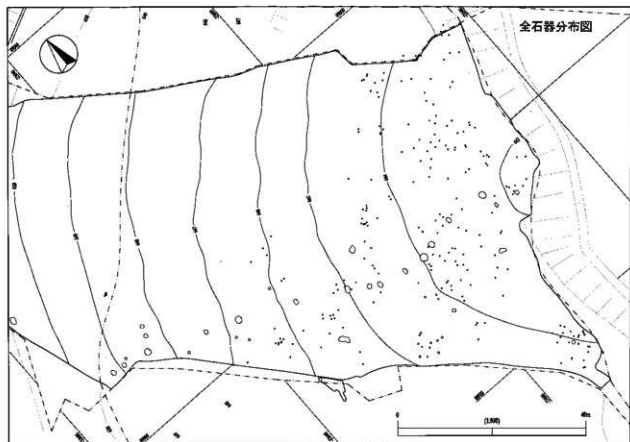


0 (1:4) 10cm


縄文時代土器 12



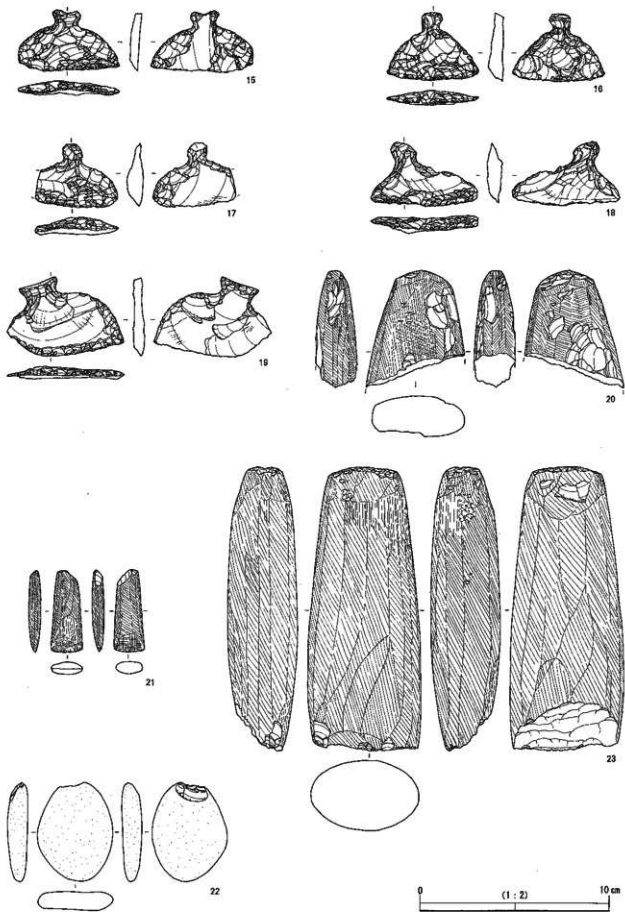
縄文時代土器 13



縄文時代石器分布図

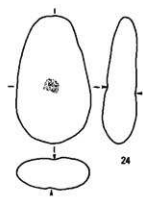


縄文時代石器 1

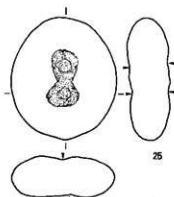


縄文時代石器 2

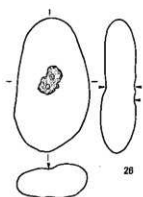




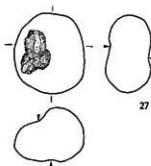
24



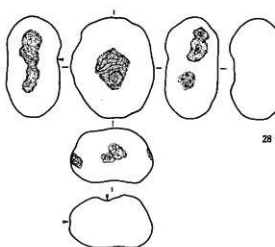
25



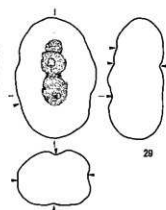
26



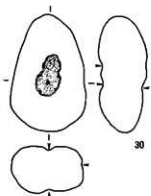
27



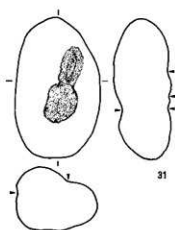
28



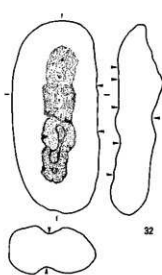
29



30




31

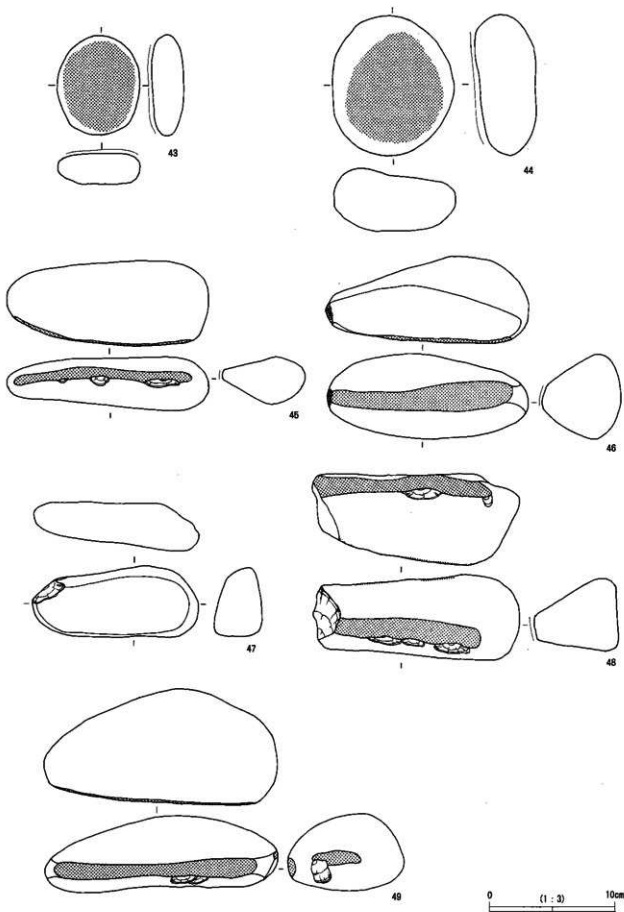


32

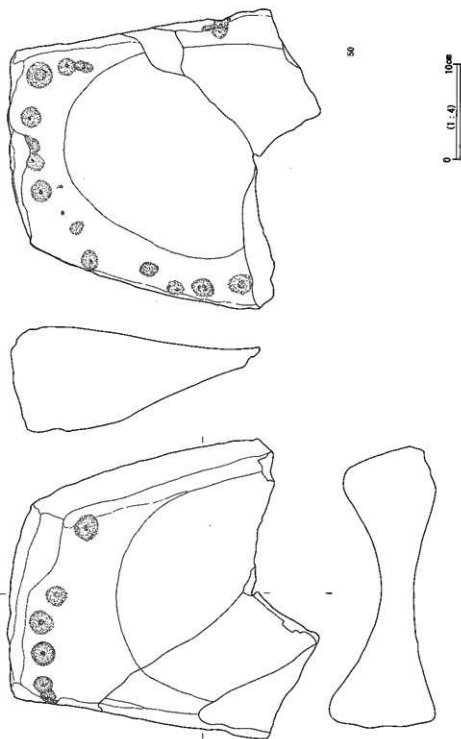




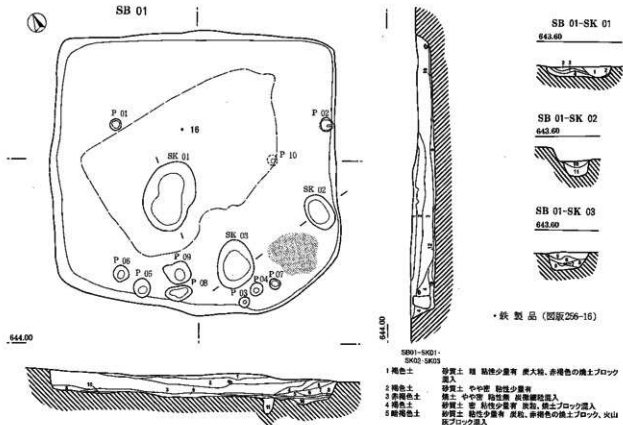
0 (1:3) 10cm



縄文時代石器 5



縄文時代石器 6



- SB01
- 1 黒色土 やや粗 粘性有 褐色鉄屑入
  - 2 黒色土 層より密 粘性強 粘性少量有
  - 3 黒褐色土 粘性少量有 層より密 褐色細砂と赤褐色粘土含有 焼土塊が部分的に散入 上部から土層毎片断出土
  - 4 緑褐色土 粘性少量有 やや密 粘土層入 砂質土
  - 5 黄褐色土 粘性少量有 密 焼土、カマドの灰層
  - 6 黒褐色土 粘性少量有 密 焼土鉄屑入 2層の土に類似 5層下部は赤褐色土層状、その下は褐色の灰層
  - 7 黒赤褐色土 粘性少量有 密 光澤強土
  - 8 緑褐色土 粘性少量有 砂質土
  - 9 5に似い黄褐色土 粘性有 密 焼土鉄屑入 粘り度
  - 10 黒褐色土 砂質土 粘性少量有 焼土ブロック混入
  - 11 黒褐色土 砂質土 粘性少量有 やや粗
  - 12 黒褐色土 砂質土 粘性少量有 焼土ブロック大粒、炭粒、粘土ブロック混入 粘り度を限り限り固にたまっている

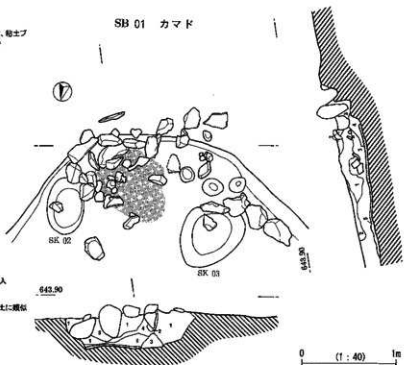
SB01-SK01-SK02-SK03

- 1 褐色土 砂質土 粘 粘性少量有 炭大粒、赤褐色の焼土ブロック混入
- 2 褐色土 やや密 粘性少量有
- 3 赤褐色土 粘土 やや密 粘性少量有
- 4 褐色土 砂質土 密 粘性少量有 炭粒、焼土ブロック混入
- 5 黒褐色土 砂質土 粘性少量有 炭粒、赤褐色の焼土ブロック、火山灰ブロック混入
- 6 黒褐色土 砂質土 粘性少量有 赤褐色の焼土ブロック混入
- 7 黒褐色土 砂質土 やや密 粘性有
- 8 黄褐色土 火山灰層 軟質 粘性有 層間の土
- 9 黒褐色土 砂質土 粘性有 焼土ブロック、炭大粒混入
- 10 黒褐色土 砂質土 粘性少量有 赤褐色の焼土ブロック、炭混入
- 11 緑褐色土 砂質土 粘性少量有 焼土ブロック、炭大粒混入 2層と層間

0 (1:60) 2m

SB 01 カマド

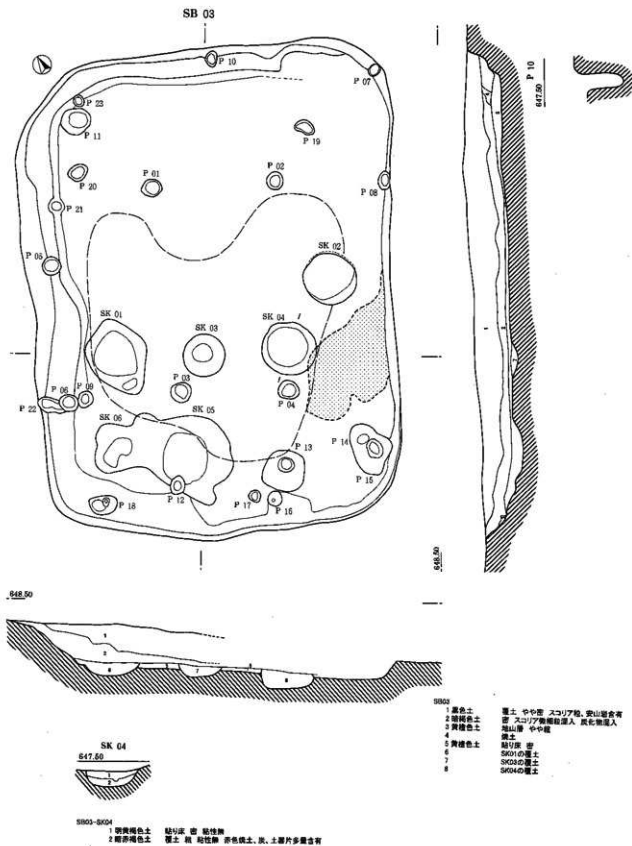
- SB01カマド
- 1 黒褐色土 粘性少量有 やや密 焼土ブロック混入
  - 2 黒褐色土 粘性少量有 密 焼土
  - 3 黒褐色土 粘性少量有 密 焼土鉄屑入 2層の土に類似 5層下部は赤褐色土層状
  - 4 赤褐色土 粘性少量有 密 焼土
  - 5 5に似い黄褐色土 密 焼土鉄屑入
  - 6 黒褐色土 粘性有 焼土ブロック混入



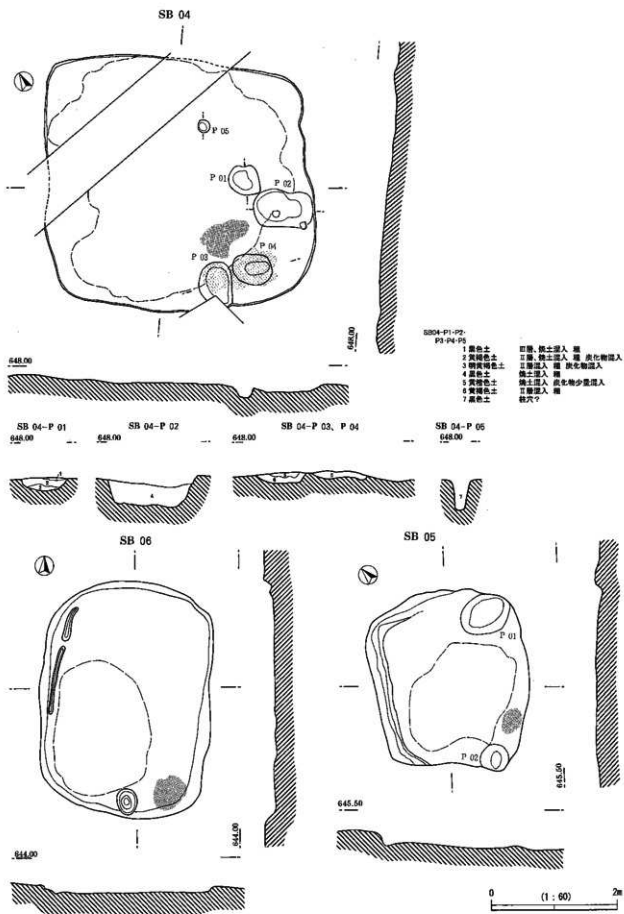
0 (1:40) 1m

平安時代遺構図 1



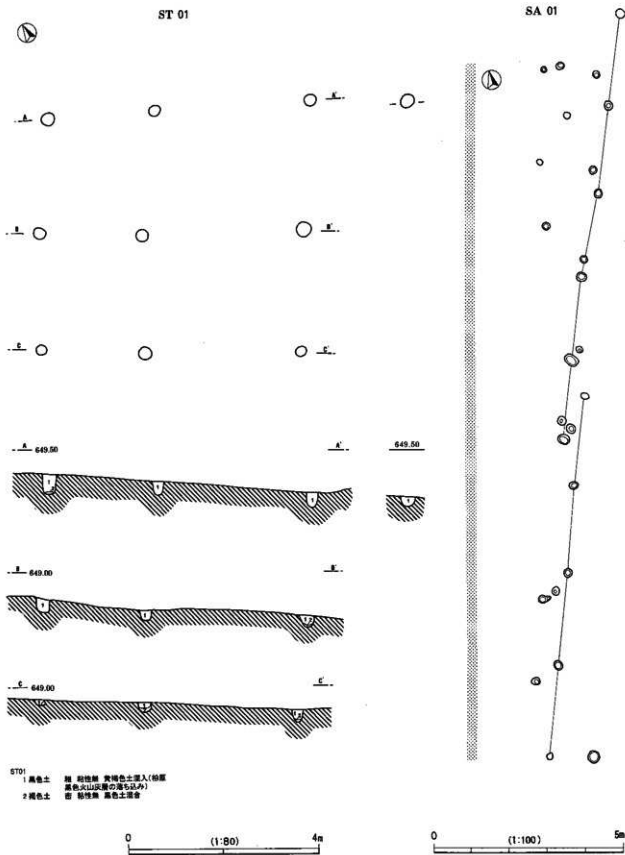


平安時代遺構図 3



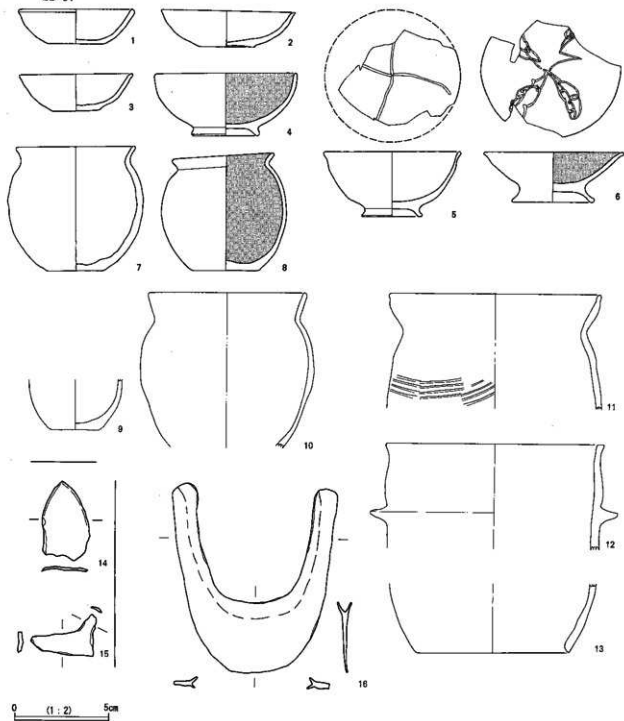
平安時代遺構図 4



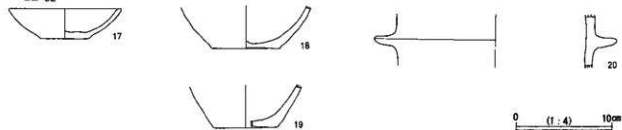


平安時代遺構図 5・近世遺構図

SB 01

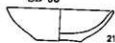


SB 02



平安時代遺物図 1

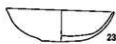
SB 03



21



22



23



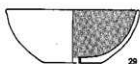
24



25



26



29

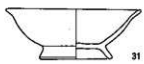


30



27

28



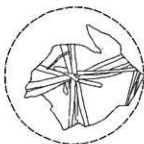
31



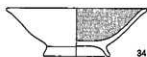
32



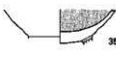
33



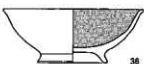
37



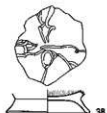
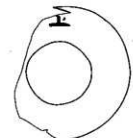
34



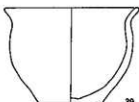
35



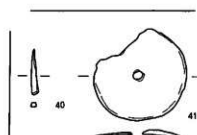
36



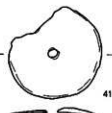
38



39




40



41

0 (1:2) 5cm

SB 04



42

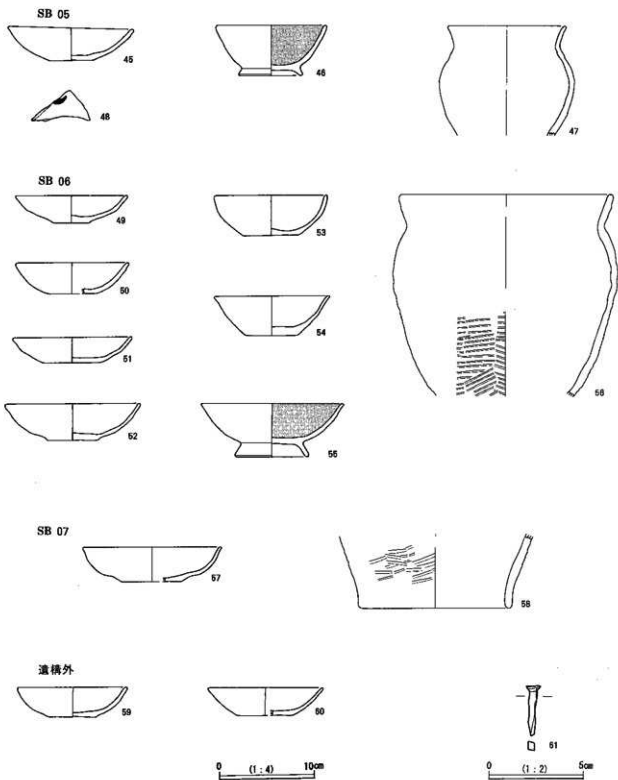


43



44

0 (1:4) 10cm



# 写 真 图 版



左：調查前  
右：作業風景



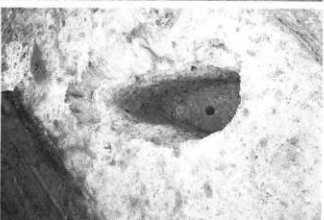
左：SH 01  
右：SH 05



左：SH 07  
右：SK 18



左：SK 10-09-11  
右：SK 06



左：SK 12  
右：SK 16





(1 : 3) 早期条痕文



(1 : 3) 前期土器



(1 : 3)



(2 : 3)



(1 : 3)

左：前期土器  
右：石器



I X-259



35



33



I X-255



I X-205



32



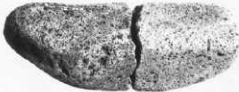
I X-191



34



I X-270



II D-273, I X-258



25

特殊磨石

(1 : 3)



II D-267



30



II D-181



I X-418



II D-287



31



26



I X-453・460



28



29



I X-333



I X-243



II D-192



I X-380

磨石  
凹石  
石皿

(1 : 3)






遠景



全景



左：Ⅲ S 基本土層  
右：Ⅲ S 出土狀況



左：Ⅲ S 出土狀況  
右："



左：石片  
右："



左：出土狀況  
右："



左：SQ 01  
右：SQ 02





左：遺構外  
右：SH 01



左：SQ 05  
右：SQ 01



左：SK 01 石斧  
右：SK 01




左：SK 08  
右：SK 02




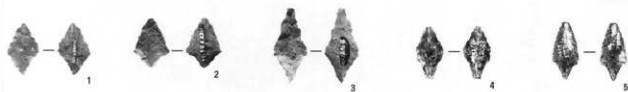


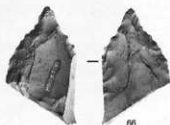
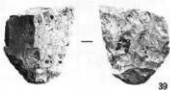
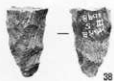

左：SK 06  
右：SB 01 炭化物  
出土狀況

















138



139




141






142



145



147





遠景



全景



左：調査前風景  
右： "



左：調査前風景  
右：基本土層

左: SH 11  
右: SH 11  
中央部分拡大



左: SH 12  
右: SH 14




左: SH 15  
右: SH 16



左: SH 17  
右: SH 18






左: SK 04  
右: SK 16



左: SK 20  
右: SK 23



左: SK 35  
右: SK 44



左: SK 36  
右: SK 43



左: SK 45  
右: SK 38



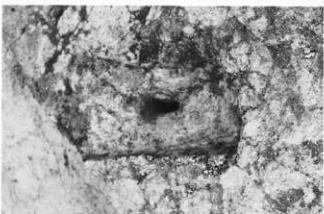
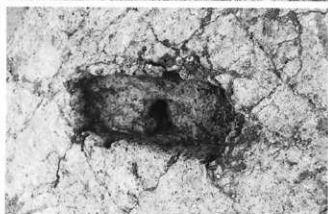
左: SK 39  
右: SK 51



左: SK 27  
右: SK 28





左: SK 30  
右: SK 31



左: SK 32  
右: SK 36




近世  
SM 01

(1 : 2)  
表裏縄文  
(外 面)


(1 : 2) (内 面)

表裏縄文  
(外面)




(1:2)

(内面)



(1:2)



(1:2) 表裏縄文  
(外面)

(1:2) (内面)



88



56



57

(1 : 1)



44



47



51



70



62



48



52

整理番号 10922



86



87

(1 : 2)

隆起線文  
表刻文



131



132



133



136



139



141



142



145



146



147



150



153



154



157



158



163



165




166




171

具段線文

(1 : 2)



(1 : 2) 石斧



(2 : 3) 有茎尖頭器  
石鏃



17



18



19



20



21



整理番号 3040



26



28



25



27



整理番号 11793



22



整理番号 17257



整理番号 12112



24



23



遠 景



作業風景


左：基本土層  
右：空 撮左：SK検出状況  
右：SK2・3・4・  
5・29断面



左: SK 03  
右: SK 04



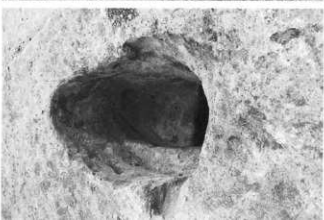
左: SK 05 断面  
右: SK 29 断面



左: SK 27 断面  
中: SK 29 断面  
右: SK 27 断面



左: SK 30



左: SK 31  
中: SK 30 断面  
右: SK 31 断面



左：SK 17 断面  
右：SK 28



左：SK 28 断面  
右：SK 10・12・13・  
37・38 断面



左：SK 10 断面



左：SK 13



整理番号 107



左：SK 34  
(1 : 2) 右：縄文時代土器



左：全 景  
右：SQ 01  
出土状況



左：SQ 03  
出土状況  
右：SK 03 断面



左：SK 01  
右：SK 02




左：SK 05  
右：SK 11



左：SK 11 断面  
中：SK 11 逆木痕  
右：SK 12 断面










全 景  
前方上ノ原遺跡  
後方大久保南遺跡



基本土層



左: SK 01  
右: SK 01 断面



左: 作業風景  
右: SK 03  
出土状況





遠景



全景



北東より全景




左：東1区調査風景  
全景  
右：北1区全景



左：3区全景  
右：スキ一場全景



左：VI-C-12  
基本土層  
中：2区基本土層  
右：3区基本土層



左：2区SB 01  
右：2区SB 01  
遺物出土状況



左：2区SB 02  
塀土面  
右：2区SB 02  
P 01





左：2区SB 02  
出土状況  
右：2区SB 05




左：2区SB 06  
右：2区SB 06  
カマド出土状況



左：2区SB 07  
右：2区SB 07  
カマド出土状況



左：1区SB 11  
右：1区SB 11  
カマド出土状況



左：1区SB 12  
カマド出土状況  
右：1区SB 13



左: NR1  
遺物出土状況  
右: SH 01



左: SQ 02  
右: SQ 01



左: 有茎石槍  
出土状況  
右: 作業風景  
(黒姫山前方)



左: 北1区全景  
右: 2区作業風景



左: 2区調査風景  
右: 2区作業風景

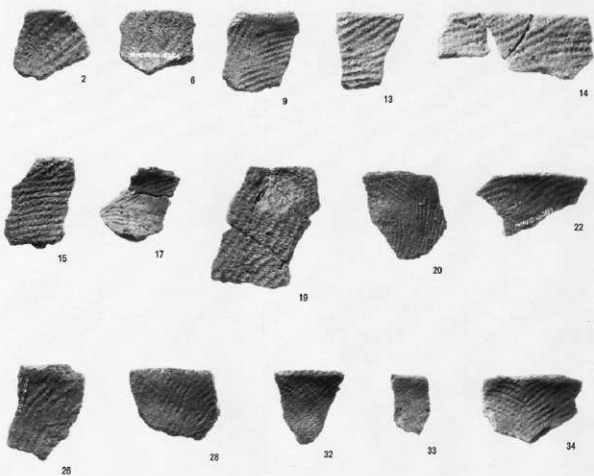




(1 : 1) 無文土器




(1 : 1) 石器



表裏縄文  
(外面)



(1 : 2)




(内面)

(1 : 2)










表裏縄文  
(外面)

(1:2)




(内面)

(1:2)

表裏縄文  
(外面)

(1:2) (内面)


(外 面)



表裏縄文


(1 : 2)

(内 面)



(1 : 2)

(外 面)



表裏縄文

(1 : 2)

(内 面)



(1 : 2)



150



151




152



153




154



155



156



157



158



159



160

(1:2)

表裏縄文  
(外面)



150



151



152



153



154



155



156



157



158




159



160


(1:2)

(内面)







押圧細文  
表裏無糸文  
(1 : 1)



表裏押型文  
(外 面)  
(1 : 3)



表裏押型文  
(内 面)  
(1 : 3)



押型文

(1 : 2)



(1 : 2)



押型文

(1 : 3)




(1 : 3)



259の接合部凸面







302



304



305



307



308



313



345

(1 : 4)



346

(1 : 4)

左：条痕文  
（箱条体压痕文）  
右：羽状调文



347


(1 : 2)

条痕文  
（箱条体压痕文）



石鏃

(2 : 3)



掻器・削器等

(1 : 2)



62



63



64



65

打製石斧  
(1:2) 磨製石斧



66



68



69



70



71



75



整理番号 13688




76



72



74




73




整理番号 6524

打製  
(1:3) 打製石器



三角錐形石器

(1 : 3)



スタンプ形石器

(1 : 3)



97



整理番号 9155



整理番号 9617



整理番号 3184



整理番号 6625



整理番号 3672



96



整理番号 1882



整理番号 3614



整理番号 6790



整理番号 3625



整理番号 4146

(1:3) スタンプ形石器



102



整理番号 8041



114



整理番号 2316



整理番号 9909



整理番号 2754



整理番号 9132



整理番号 8108



116



整理番号 2134



整理番号 9135



整理番号 8542

(1:3) 凹石



115



110



整理番号 14882



整理番号 14161



104



整理番号 14090



118

圓石

(1 : 3)



135



整理番号 11600



121



120



整理番号 12018



整理番号 11015



124



整理番号 12061



整理番号 15163



整理番号 13804



123

礫石・磨石

(1 : 3)





整理番号 9624



整理番号 9256



整理番号 9191



整理番号 9610



151



整理番号 9621



150



整理番号 8433



整理番号 9738



142

(1 : 3) 特殊磨石



整理番号 9065



整理番号 0737



整理番号 15472



整理番号 9657



整理番号 16196



整理番号 9820



153



整理番号 9351

(1 : 3) 特殊磨石



155



154



整理番号 16034



整理番号 18174



整理番号 14994  
14993





整理番号 12182  
12184



156



157





70



79



(1 : 4)



71



80



72



SB 05



82



84



85



86



89

SB 06

(1 : 4)



92



94



(1 : 4)



98

SB 07



102



108



110



105

SB 11

(1 : 4)



全 景

左：SQ 01  
右：SQ 02

(1:1)

2



(1:3) 1

左：表裏縄文土器  
右：ループ文土器



左：全景  
右：住居空撮



1



2

(2 : 3)



3



4



5



8



9



7



I-19



J-16



I-2



J-16



I-2



6



2



7



8



9



10



11




14



15



16



17



23



24



25



28



46



48



54



77



78



79



80

SB 02

(1 : 4)



103



104



106


SK 01


(1 : 4)






全 景

左：基本土層  
右：縄文面遺物出土  
状況左：SQ 01  
右：SQ 02左：SQ 03  
右：SQ 04






遠景



全景



左：基本土層  
右：作業風景



作業風景

左：表裏細文土器  
集中部  
(I-P-05)  
右：表裏細文土器  
出土状況  
(I-P-05)



左：表裏細文土器  
出土状況  
(I-P-05)  
右：石皿出土状況  
(I-L-E-04)



左：石器出土状況  
右：尖頭器出土状況  
(I-K-23)



左：SH 01  
右：SH 02



左：SK群(I-L-01)  
右：SK 108





左: SK 110  
右: SK 110底面



左: SK 109  
右: SK 111





左: SK 122  
右: SK 128






左: SK 131  
右: SK 142



左: SK 145  
右: SK 150








表裏縄文  
(外面)


(1 : 2)




(内面)

(1 : 2)




表裏縄文  
(外面)

(1 : 2)




(1 : 2) (内面)





表裏縄文  
(外面)

(1 : 2)




(内面)

(1 : 2)


(1 : 2) 表裏縄文  
(外面)

(1 : 2) (内面)



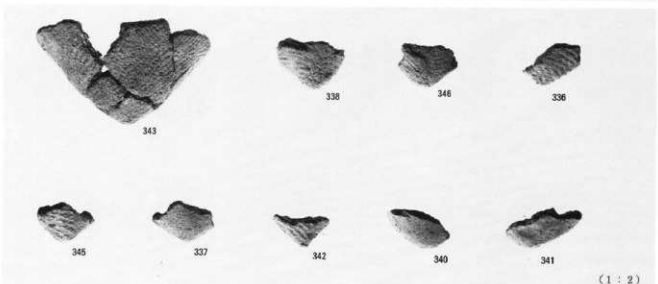
表裏縄文  
(外 面)

(1 : 2)




表裏縄文  
接合部

(1 : 1)




表裏縄文  
底部


(1 : 2)






(1 : 1) 表裏縄文




(1 : 2) 表縄文







460



461



464



464






455



456




457



有茎尖頭器・石鏃等

( 2 : 3 )



石匙・削器等

( 1 : 2 )



46



47



48



49



50



51

(1 : 2)

局部磨製石斧  
削器

126

(1 : 3)

土坑内出土  
砥石転用スタンプ形  
石器



114




116



115



整理番号 42803



104



102



113



109



112



108



111



110



106



107



100



103



105



101

特殊磨石

(1 : 3)



118



117



121




119



120

石鏃


(1 : 3)





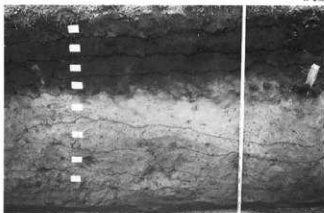
燧石

(1 : 3)

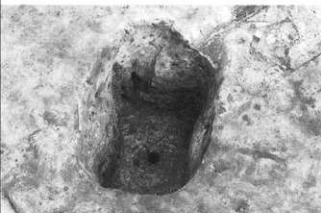


石皿

(1 : 4)




左：全 景  
右：基本土層



左：SK 19  
右：SK 112



左：SK 108  
右：SK 22




左：SK 117 断面  
検出1～4  
右：SK 117 断面  
検出5



左：SK 118 断面  
右：SK 115 断面



左: SH 02  
右: SH 01



左: SB 01  
右: SB 01  
床面直上出土  
鉄器



左: SB 02  
右: SB 02  
カマド出土状況





左: SB 03  
右: SB 04




左: SB 05  
右: SB 06





(1 : 2)  
表裏面文  
(外 面)(1 : 2)  
(内 面)



表裏縄文  
(外面)

(1 : 2)



(内面)

(1 : 2)



1



2




76

爪形文(1,2)  
縄文結束部(76)



整理番号 3



整理番号 377



整理番号 1132

(1:1) 表裏縄文



54



55



56



60



61





57




58

(1:2) 表縄文底部



左：表縄文  
右：押型文



押型文



79



80



128




121



82



129




130



124



132



81



134

135



138



139



140



146



141



144



142



143



147



154



148



158



157



151



159



149



163




165



175



155



179

181




258



257




256



前期土器

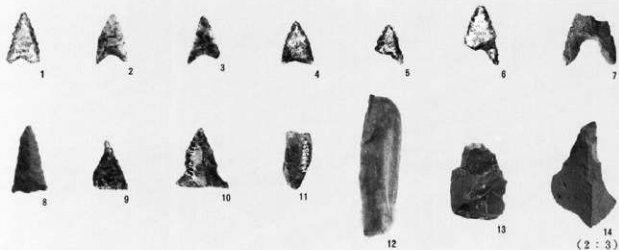
(1 : 3)




前期土器

(1 : 4)





(2 : 3) 石鏃等



石匙  
石錘  
磨製石斧  
(1 : 2)




整理番号 841



整理番号 2062



(1 : 3) 特殊磨石





1



2



3



4



6



7



8



10



14



15

(1 : 2)



16

(1 : 4)

SB 01



21



22



23



25



29



31



32



33



34

(1 : 4)

SB 03

SB 03



37



39

(1 : 4)



40



41

(1 : 2)

SB 04



42



43

(1 : 4)

SB 05



45



47

(1 : 4)

SB 06



52



55



56

(1 : 4)

遺構外



59

(1 : 4)



左右：表土はき



左：作業風景  
右：基本土層



長野県埋蔵文化財センター発掘調査報告書 49

上信越自動車道埋蔵文化財発掘調査報告書 16

—信濃町内 その2—

星光山荘A・星光山荘B・西岡A・貫ノ木・上ノ原・大久保南・東裏・  
裏ノ山・針ノ木・大平B・日向林A・日向林B・七ツ栗・普光田遺跡  
縄文時代～近世 図版編

発行 平成12年3月31日発行  
発行者 日本道路公団  
長野県教育委員会  
(財)長野県文化振興事業団  
長野県埋蔵文化財センター  
〒387-0007 長野県更埴市屋代字清水260-6  
TEL 026-274-3891 FAX 026-274-3892  
印刷 明和印刷株式会社  
〒380-0943 長野県長野市安茂里2161-2  
TEL 026-226-5311 FAX 026-228-0799

