松本市文化財調査報告No.82

AGATAMACHI

松本市県町遺跡

——緊急発掘調査報告書——

(図　版　編)

1990・3
長野県松本県ヶ丘高等学校
松本市教育委員会

AGATAMACHI

松本市県町遺跡

——緊急発掘調査報告書——

（図　版　編）

1990・3
長野県松本県ヶ丘高等学校
松本市教育委員会

例　言

1　本書は，長野県松本市県３丁目一帯に所在する，県町遺跡の発掘調査報告書のうち，第２分冊（図版編）である。

2　本調査は，昭和61年から平成元年にわたり長野県松本県ヶ丘高等学校長　安江昭裕（昭和61・62年度），小林栄一（昭和63・平成元年度）と松本市長　和合正治の間に締結された，県町遺跡埋蔵文化財発掘調査委託契約に基き，同期間中に松本市教育委員会が実施したものである。

3　本調査の各年次別調査期間は以下のとおりである。

昭和61年度（第Ⅳ次）10月13日～11月16日　　昭和62年度（第Ⅴ次）９月７日～10月14日

昭和63年度（第Ⅵ次）12月２日～12月７日　　平成元年度（第Ⅶ次）９月11日～９月21日

4　本書は，遺跡・遺構測量図，遺物実測図，同拓影の各図版により構成されるが，それらの配列は時代別・遺構別になっており，必ずしも調査年次と対応していない。

5　本書では，本遺跡の理解を深めるために，本調査以前に行われた周辺での調査（Ⅰ～Ⅲ次調査）の成果についても触れてある。遺構番号は，本調査とともに一連の通し番号になっているので，調査年度の検索は，本書第１分冊（本文・写真図版編）掲載の各遺構の一覧表を参照されたい。

6　本書作成にあたっての作業分担は下記の通りであるが，すべての責任は総括の直井にある。

7　本書作成にあたって（社）長野県史刊行会から土器と石器の一部について実測図の提供をうけた。記して感謝する。

8　本書に掲載した測量図類，遺物図類の原図，印刷用製図，および現場で作成したその他の測量図類，遺物のすべては松本市立考古博物館（松本市中山3738－１　☎0263－86－4710）が保管している。

本書作成の作業分担

《構　成》総括・企画：直井雅尚
　　編　　集：滝沢智恵子

《遺構図》調　　整：赤羽包子，石合英子
　　トレース：開鳴八重子，永沢周子

《土　器》接　　合：五十嵐周子，石合英子，後藤ひとみ，沢柳秀利
　　実　　測：土橋久子，伊丹早苗，金井ひろみ，新谷和孝，竹内靖長，直井雅尚
　　トレース：土橋久子，永沢周子，遠藤ひろみ
　　拓　　影：滝沢智恵子，宮沢佳代
　　断 面 図：沢柳秀利，後藤ひとみ，小池香津江

《石　器》実　　測：関沢聡，柴暁彦
　　トレース：関沢聡，久根下三枝子

《鉄　器》処　　理：伊藤智子
　　実　　測：関沢聡，吉沢克彦
　　トレース：関沢聡

凡　例

1　図類の縮尺

各図類の縮尺は特に指定がない場合，以下の通りである。

各遺構図　1／80　　住居址炉・カマド　1／40　　土器実測図　1／4

土器拓影　1／3　　金属器：1／2　　骨器：2／3

石器（小形品：2／3・1／2，中形品：1／3，大形品：1／4）

石製品（小形品：1／1，中形品：1／2）

土製品（小形品：1／1，中形品：1／2，大形品：1／3）

2　遺構

(1) 遺構番号は，住居址，集石については通し番号に，また土坑，溝については第Ⅱ次調査のものは201から，第Ⅲ次調査のものは301から，第Ⅳ次調査以降のものは401から，それぞれ付してある。

(2) 図の配列は，住居址，土坑，溝，集石，ピット群の順になっており，それぞれのなかでは，弥生，古墳，奈良・平安の時代順になっている。

(3) 図中の略号は，「F」が炉，「P」がピット，「S」が石，「住」が住居址，「土」が土坑「集」が集石を示す。

(4) 土層図，断面図の水平を示す基準線の標高は，同一の遺構については基本的に統一してあるので，1か所にのみ示した。ただし炉，カマドなどの部分細部図に付随するものには遺構本体と異なるものもあり，それについてはそのつど示した。

(5) 図中に使用したスクリーントーンは，網点が焼土，砂目が炭化物の分布範囲を示す。

3　遺物

(1) 図示した個々の遺物について，土器は，弥生，古墳，奈良・平安の各時代ごとに，また，石器，石製品，土製品，鉄製品は，時期，器種の違いに関係なく，それぞれ1から通し番号を付した。

(2) 土器実測図の断面は，弥生土器，土師器が白抜き，須恵器，陶器類が黒塗りとなっている。さらに，陶器類には，灰釉陶器「K」，緑釉陶器「R」，その他の陶器「陶」の略号を番号の脇に付した。

(3) 土器実測図で，黒の網点は黒色処理，赤の網点は赤彩や朱墨付着のある範囲を示している。

(4) 石器実測図の矢印は，研磨，あるいは敲打痕の範囲を示す。

(5) 土製品の羽口の実測図で，黒の網点は溶解鉄付着部分を示している。

目　　次

例　言…… 1
凡　例…… 2
目　次…… 3
第 1 図　遺跡・調査地の位置…… 9
第 2 図　周辺の地形と調査地区…… 10
第 3 図　第Ⅱ・Ⅲ次調査地区全体図…… 11
第 4 図　第Ⅳ・Ⅴ次調査地区全体図…… 12
第 5 図　第 4 ・ 5 号住居址実測図（弥生：第Ⅱ次）…… 15
第 6 図　第 6 号住居址実測図（弥生：第Ⅱ次）…… 16
第 7 図　第 7 号住居址実測図（弥生：第Ⅱ次）…… 17
第 8 図　第 8 号住居址実測図（弥生：第Ⅱ次）…… 18
第 9 図　第 8 号住居址遺物出土図…… 19
第 10 図　第 9 号住居址実測図（弥生：第Ⅱ次）…… 20
第 11 図　第10・11号住居址実測図（弥生：第Ⅱ次）…… 21
第 12 図　第12号住居址実測図（弥生：第Ⅱ次）…… 22
第 13 図　第13号住居址実測図（弥生：第Ⅱ次）…… 23
第 14 図　第14・20号住居址実測図（弥生：第Ⅱ次）…… 24
第 15 図　第15号住居址実測図（弥生：第Ⅱ次）…… 25
第 16 図　第16号住居址実測図（弥生：第Ⅱ次）…… 26
第 17 図　第16号住居址断面図…… 27
第 18 図　第18号住居址実測図（弥生：第Ⅱ次）…… 28
第 19 図　第18号住居址遺物出土図…… 29
第 20 図　第17号住居址実測図（弥生：第Ⅱ次）…… 30
第 21 図　第19号住居址実測図（弥生：第Ⅱ次）…… 31
第 22 図　第23号住居址実測図（弥生：第Ⅲ次）…… 32
第 23 図　第24号住居址実測図（弥生：第Ⅲ次）…… 33
第 24 図　第25・26号住居址実測図（弥生：第Ⅲ次）…… 34
第 25 図　第27・28号住居址実測図（弥生：第Ⅲ次）…… 35
第 26 図　第29・30・32号住居址実測図（弥生：第Ⅲ次）…… 36
第 27 図　第31・33号住居址実測図（弥生：第Ⅲ次）…… 37
第 28 図　第35～38号住居址実測図（弥生：第Ⅲ次）…… 38
第 29 図　第34・39号住居址実測図（弥生：第Ⅲ次）…… 39
第 30 図　第42・43号住居址実測図（弥生：第Ⅲ次）…… 40
第 31 図　第78・79号住居址実測図（弥生：第Ⅴ次）…… 41
第 32 図　第61・63号住居址実測図（古墳：第Ⅴ次）…… 42
第 33 図　第64号住居址実測図（古墳：第Ⅴ次）…… 43
第 34 図　第71号住居址実測図（古墳：第Ⅴ次）…… 44
第 35 図　第44号住居址実測図（奈良・平安：第Ⅳ次）…… 45
第 36 図　第45・46号住居址実測図（奈良・平安：第Ⅳ次）…… 46
第 37 図　第47号住居址実測図（奈良・平安：第Ⅳ次）…… 47
第 38 図　第48・49号住居址実測図（奈良・平安：第Ⅳ次）…… 48
第 39 図　第48号住居址遺物出土図…… 49

第40図　第50・51号住居址実測図（奈良・平安：第Ⅳ次）…… 50
第41図　第52～54・56号住居址実測図（奈良・平安：第Ⅳ次）…… 51
第42図　第57・59号住居址実測図（奈良・平安：第Ⅴ次）…… 52
第43図　第58号住居址実測図（奈良・平安：第Ⅴ次）…… 53
第44図　第60・62号住居址実測図（奈良・平安：第Ⅴ次）…… 54
第45図　第65・66号住居址実測図（奈良・平安：第Ⅴ次）…… 55
第46図　第67・68号住居址実測図（奈良・平安：第Ⅴ次）…… 56
第47図　第69号住居址実測図（奈良・平安：第Ⅴ次）…… 57
第48図　第70・72号住居址実測図（奈良・平安：第Ⅴ次）…… 58
第49図　第73・74号住居址実測図（奈良・平安：第Ⅴ次）…… 59
第50図　第75～77・82号住居址実測図（奈良・平安：第Ⅴ次）…… 60
第51図　第80・81・83号住居址実測図（奈良・平安：第Ⅴ次）…… 61
第52図　第84・85・88・89号住居址実測図（奈良・平安：第Ⅵ・Ⅶ次）…… 62
第53図　第201～211号土坑実測図（弥生）…… 63
第54図　第301～312号土坑実測図（弥生）…… 64
第55図　第316～333号土坑実測図（弥生）…… 65
第56図　第335～340号土坑実測図（弥生）…… 66
第57図　第401～408号土坑実測図（奈良・平安）…… 67
第58図　第404号土坑実測図（奈良・平安）…… 68
第59図　第203・301～303号溝実測図（弥生）…… 69
第60図　第304・405・406号溝実測図（弥生）…… 70
第61図　第402～404号溝実測図（奈良・平安）…… 71
第62図　第１～４号集石実測図（奈良・平安）…… 72
第63図　第５～７号集石実測図（奈良・平安）…… 73
第64図　ピット群実測図（奈良・平安）…… 74
第65図　弥生時代土器実測図その１（第４～７号住居址出土品）…… 77
第66図　弥生時代土器実測図その２（第７号住居址出土品）…… 78
第67図　弥生時代土器実測図その３（第７号住居址出土品）…… 79
第68図　弥生時代土器実測図その４（第７・８号住居址出土品）…… 80
第69図　弥生時代土器実測図その５（第８号住居址出土品）…… 81
第70図　弥生時代土器実測図その６（第８号住居址出土品）…… 82
第71図　弥生時代土器実測図その７（第８号住居址出土品）…… 83
第72図　弥生時代土器実測図その８（第９号住居址出土品）…… 84
第73図　弥生時代土器実測図その９（第９～11号住居址出土品）…… 85
第74図　弥生時代土器実測図その10（第11号住居址出土品）…… 86
第75図　弥生時代土器実測図その11（第11号住居址出土品）…… 87
第76図　弥生時代土器実測図その12（第12・13号住居址出土品）…… 88
第77図　弥生時代土器実測図その13（第13号住居址出土品）…… 89
第78図　弥生時代土器実測図その14（第14・16号住居址出土品）…… 90
第79図　弥生時代土器実測図その15（第16号住居址出土品）…… 91
第80図　弥生時代土器実測図その16（第16号住居址出土品）…… 92
第81図　弥生時代土器実測図その17（第16号住居址出土品）…… 93
第82図　弥生時代土器実測図その18（第16号住居址出土品）…… 94
第83図　弥生時代土器実測図その19（第17・18号住居址出土品）…… 95

第84図　弥生時代土器実測図その20（第18号住居址出土品）……96
第85図　弥生時代土器実測図その21（第18号住居址出土品）……97
第86図　弥生時代土器実測図その22（第18・23号住居址出土品）……98
第87図　弥生時代土器実測図その23（第19・24号住居址出土品）……99
第88図　弥生時代土器実測図その24（第24・26・29・30号住居址出土品）……100
第89図　弥生時代土器実測図その25（第27・28・31号住居址出土品）……101
第90図　弥生時代土器実測図その26（第32・34・42号住居址出土品）……102
第91図　弥生時代土器実測図その27（第42・43・78号住居址出土品）……103
第92図　弥生時代土器実測図その28（第79号住居址、土坑、溝、検出面出土品）……104
第93図　弥生時代土器拓影その1（第4～7号住居址出土品）……105
第94図　弥生時代土器拓影その2（第7・8号住居址出土品）……106
第95図　弥生時代土器拓影その3（第8号住居址出土品）……107
第96図　弥生時代土器拓影その4（第9～11号住居址出土品）……108
第97図　弥生時代土器拓影その5（第11号住居址出土品）……109
第98図　弥生時代土器拓影その6（第11～13号住居址出土品）……110
第99図　弥生時代土器拓影その7（第13・14・16号住居址出土品）……111
第100図　弥生時代土器拓影その8（第16・18号住居址出土品）……112
第101図　弥生時代土器拓影その9（第18・19・23・24号住居址出土品）……113
第102図　弥生時代土器拓影その10（第24・25号住居址出土品）……114
第103図　弥生時代土器拓影その11（第25～29号住居址出土品）……115
第104図　弥生時代土器拓影その12（第29～35・37・38・40・41号住居址出土品）……116
第105図　弥生時代土器拓影その13（第40～42・77～79号住居址、土坑出土品）……117
第106図　弥生時代土器拓影その14（土坑、溝出土品）……118
第107図　弥生時代土器拓影その15（溝、包含層、検出面出土品）……119
第108図　古墳時代土器実測図その1（第42・58・61・63・64号住居址出土品）……120
第109図　古墳時代土器実測図その2（第64・65号住居址出土品）……121
第110図　古墳時代土器実測図その3（第67～69・71号住居址出土品）……122
第111図　古墳時代土器実測図その4（第71・83号住居址、第206号土坑、検出面出土品）……123
第112図　奈良・平安時代土器実測図その1（第8・12・16・22・34・38・42号住居址出土品）……124
第113図　奈良・平安時代土器実測図その2（第44号住居址出土品）……125
第114図　奈良・平安時代土器実測図その3（第45号住居址出土品）……126
第115図　奈良・平安時代土器実測図その4（第46号住居址出土品）……127
第116図　奈良・平安時代土器実測図その5（第46～48号住居址出土品）……128
第117図　奈良・平安時代土器実測図その6（第48号住居址出土品）……129
第118図　奈良・平安時代土器実測図その7（第48号住居址出土品）……130
第119図　奈良・平安時代土器実測図その8（第48～50号住居址出土品）……131
第120図　奈良・平安時代土器実測図その9（第51～55号住居址出土品）……132
第121図　奈良・平安時代土器実測図その10（第57・58号住居址出土品）……133
第122図　奈良・平安時代土器実測図その11（第58号住居址出土品）……134
第123図　奈良・平安時代土器実測図その12（第58～60号住居址出土品）……135
第124図　奈良・平安時代土器実測図その13（第60～62・65号住居址出土品）……136
第125図　奈良・平安時代土器実測図その14（第65・67・68号住居址出土品）……137
第126図　奈良・平安時代土器実測図その15（第68～70号住居址出土品）……138
第127図　奈良・平安時代土器実測図その16（第70号住居址出土品）……139

第128図　奈良・平安時代土器実測図その17（第72号住居址出土品）……140
第129図　奈良・平安時代土器実測図その18（第72・73号住居址出土品）……141
第130図　奈良・平安時代土器実測図その19（第73・74号住居址出土品）……142
第131図　奈良・平安時代土器実測図その20（第74号住居址出土品）……143
第132図　奈良・平安時代土器実測図その21（第74・75号住居址出土品）……144
第133図　奈良・平安時代土器実測図その22（第75号住居址出土品）……145
第134図　奈良・平安時代土器実測図その23（第75号住居址出土品）……146
第135図　奈良・平安時代土器実測図その24（第75・76号住居址出土品）……147
第136図　奈良・平安時代土器実測図その25（第76号住居址出土品）……148
第137図　奈良・平安時代土器実測図その26（第77・80～83号住居址出土品）……149
第138図　奈良・平安時代土器実測図その27（第82・84～87号住居址出土品）……150
第139図　奈良・平安時代土器実測図その28（第88・89号住居址、第401号土坑出土品）……151
第140図　奈良・平安時代土器実測図その29（第402・404号土坑出土品）……152
第141図　奈良・平安時代土器実測図その30（第405・408・409号土坑、第305・401・402号溝出土品）……153
第142図　奈良・平安時代土器実測図その31（第402号溝、第1・3号集石出土品）……154
第143図　奈良・平安時代土器実測図その32（第3・4号集石出土品）……155
第144図　奈良・平安時代土器実測図その33（第4号集石出土品）……156
第145図　奈良・平安時代土器実測図その34（第4～6号集石出土品）……157
第146図　奈良・平安時代土器実測図その35（第6・7号集石、ピット群、ピット出土品）……158
第147図　奈良・平安時代土器実測図その36（第Ⅲ・Ⅳ次調査検出面出土品）……159
第148図　奈良・平安時代土器実測図その37（第Ⅳ次調査検出面出土品）……160
第149図　奈良・平安時代土器実測図その38（第Ⅳ・Ⅴ次調査検出面出土品）……161
第150図　奈良・平安時代土器実測図その39（第Ⅴ次調査検出面出土品）……162
第151図　奈良・平安時代土器実測図その40（筒形土器・その他）……163
第152図　石器実測図その1（弥生：打製石鏃、磨製石鏃）……164
第153図　石器実測図その2（弥生：磨製石鏃、磨製石鏃未製品）……165
第154図　石器実測図その3（弥生：磨製石鏃未製品）……166
第155図　石器実測図その4（弥生：磨製石鏃未製品、石錐ほか）……167
第156図　石器実測図その5（弥生：打製石斧、太形蛤刃石斧）……168
第157図　石器実測図その6（弥生：扁平片刃石斧）……169
第158図　石器実測図その7（弥生：石包丁）……170
第159図　石器実測図その8（弥生：石包丁、敲・凹・磨石）……171
第160図　石器実測図その9（弥生：敲・凹・磨石）……172
第161図　石器実測図その10（弥生：砥石）……173
第162図　石器実測図その11（弥生：砥石）……174
第163図　石器実測図その12（弥生：砥石）……175
第164図　石器実測図その13（奈良・平安：砥石）……176
第165図　石器実測図その14（奈良・平安：凹石）……177
第166図　石器実測図その15（奈良・平安：凹石）……178
第167図　骨器・石製品実測図……179
第168図　土製品実測図……180
第169図　鉄製品実測図その1……181
第170図　鉄製品実測図その2……182
第171図　鉄製品実測図その3……183

遺　　跡

第1図　遺跡・調査地の位置

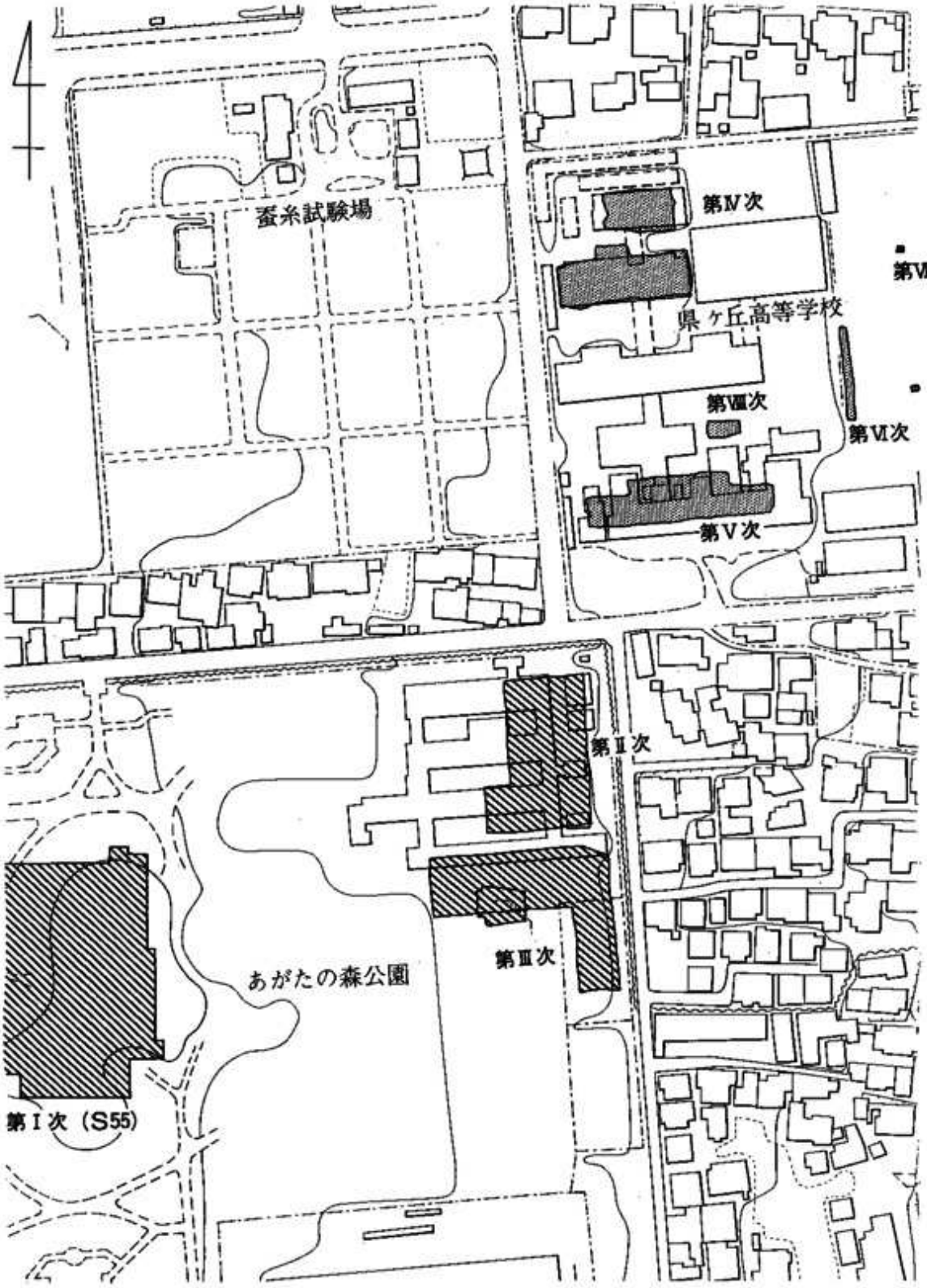

1：2000

網点は県ヶ丘高等学校改築に伴う調査地
斜線はあがたの森公園造成に伴う調査地

第2図　周辺の地形と調査地区

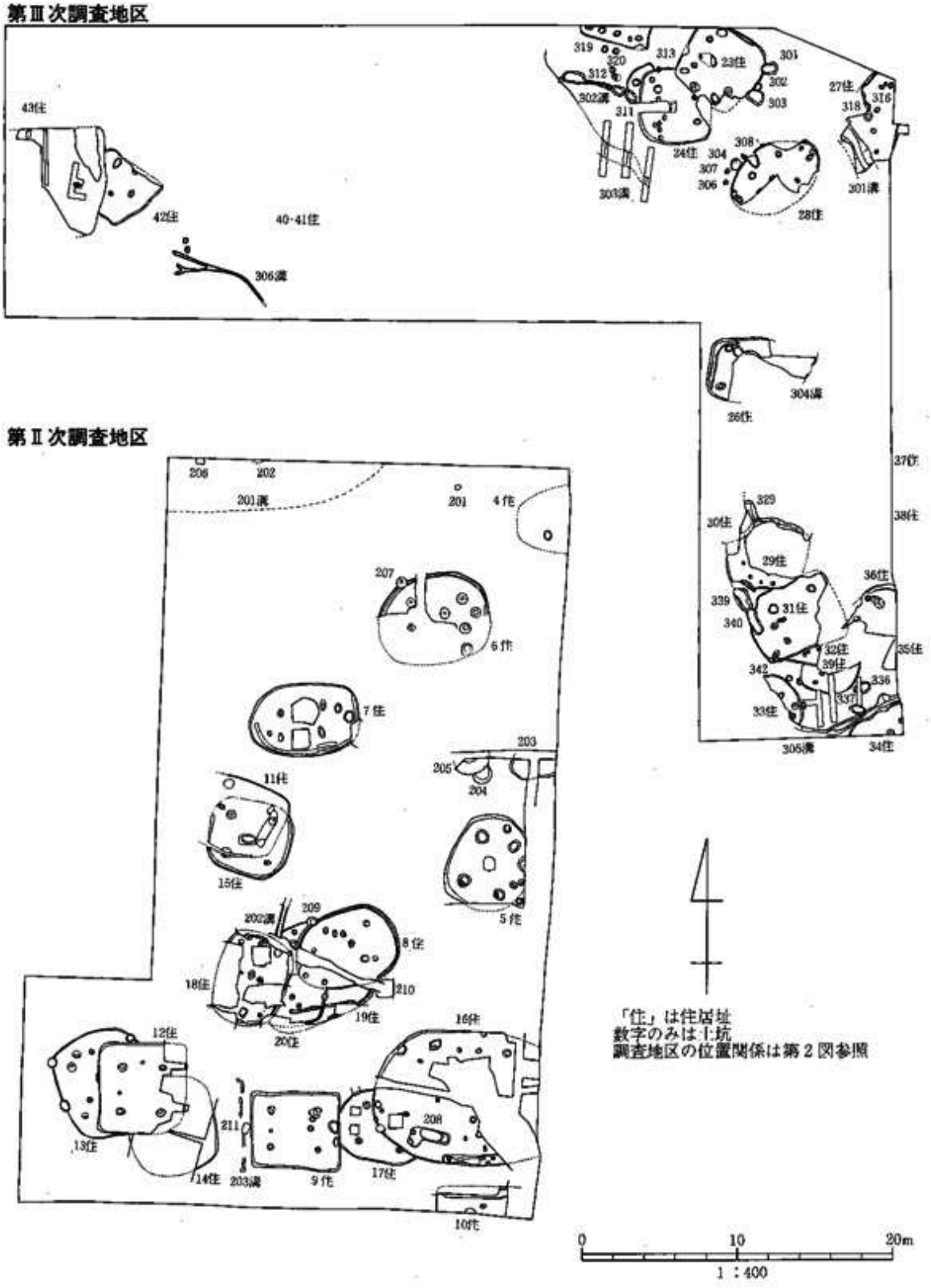

第3図　第Ⅱ・Ⅲ次調査地区全体図

第Ⅳ次調査地区

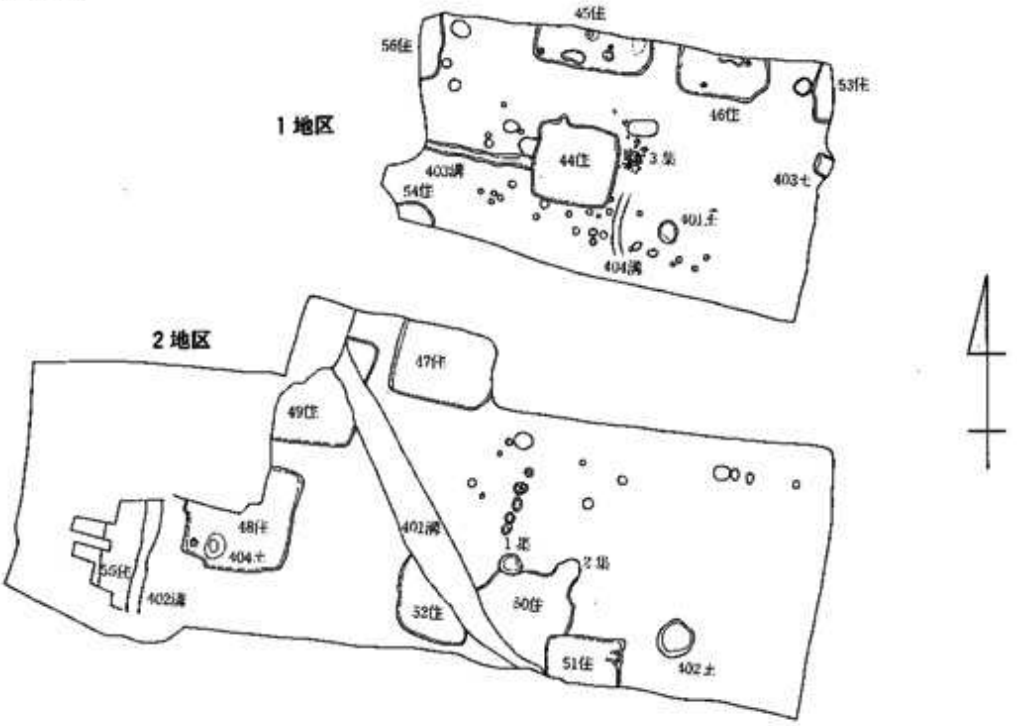

第Ⅴ次調査地区

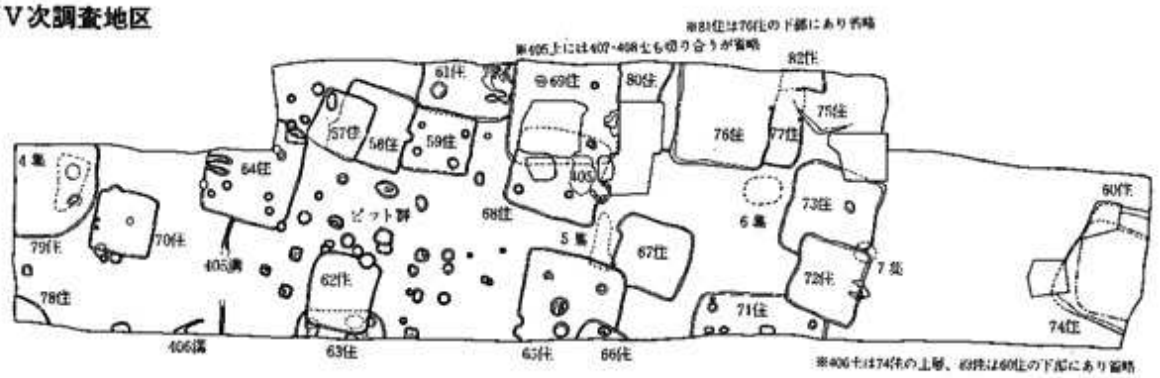

「住」は住居址、「集」は集石、「土」は土坑
各次調査地区の位置関係は第２図参照

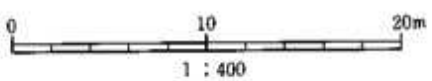

第４図　第Ⅳ・Ⅴ次調査地区全体図

遺　　構

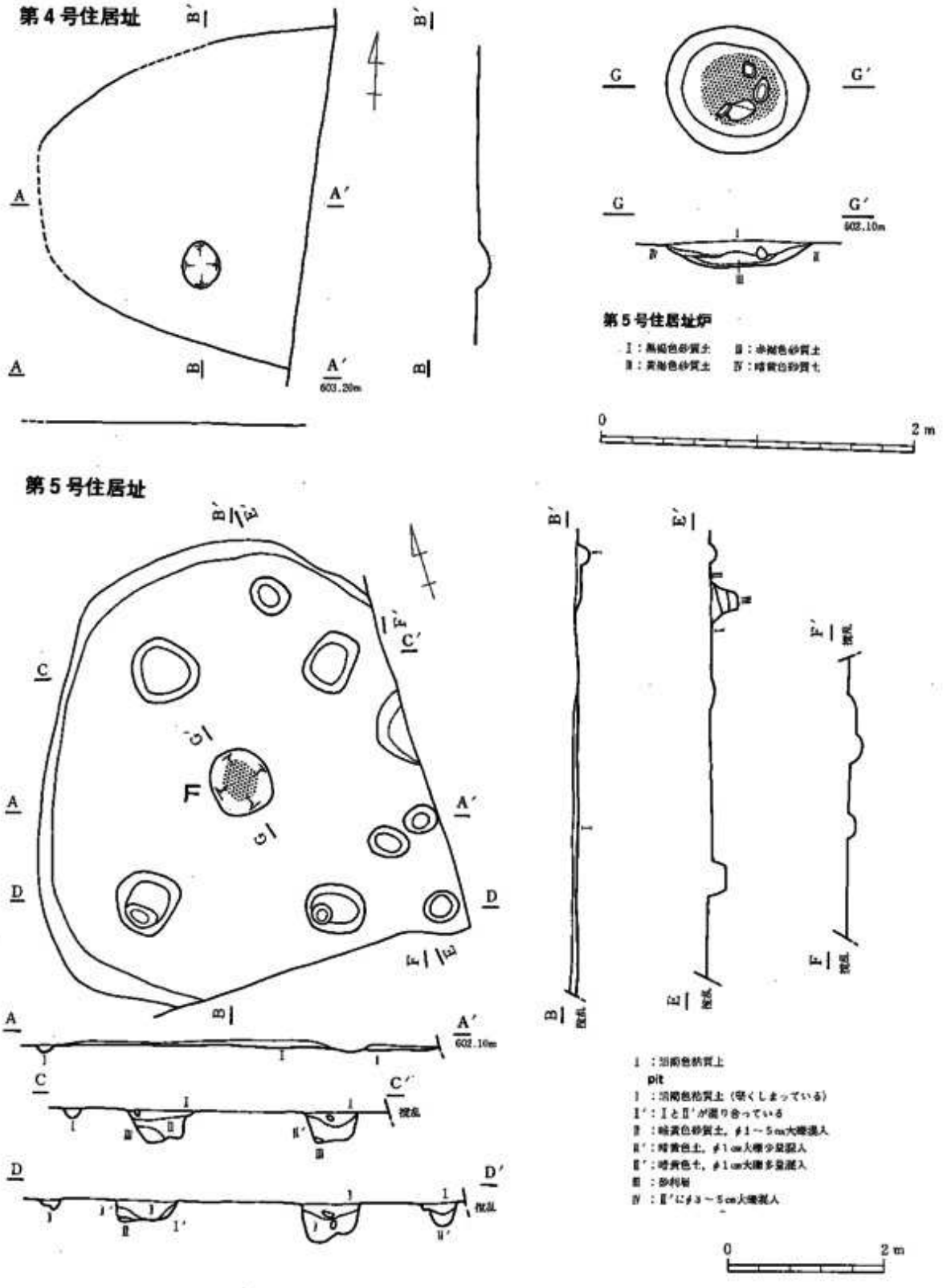

第5図　第4・5号住居址実測図（弥生：第Ⅱ次）

第6号住居址

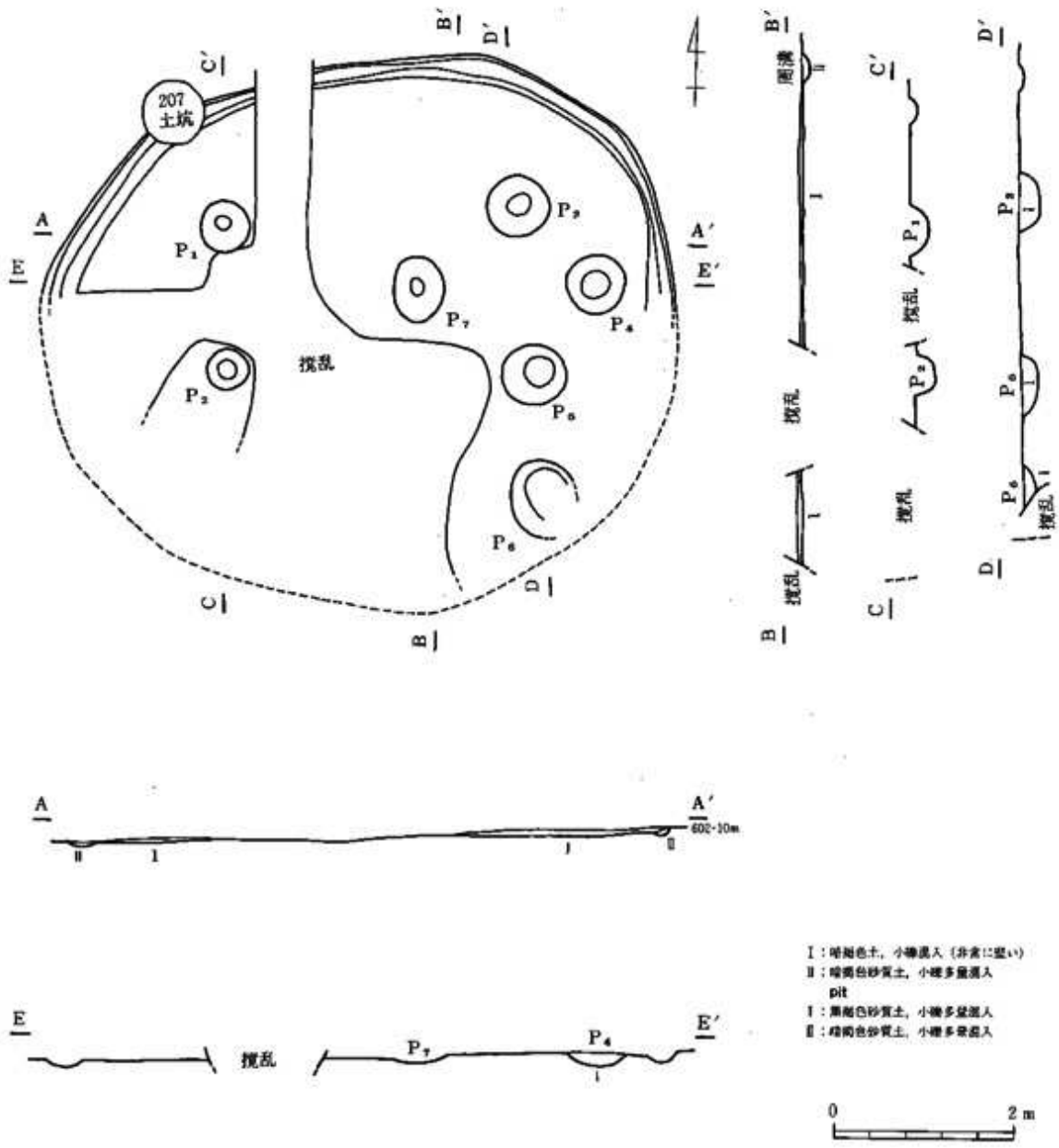

第6図　第6号住居址実測図（弥生：第Ⅱ次）

第７号住居址

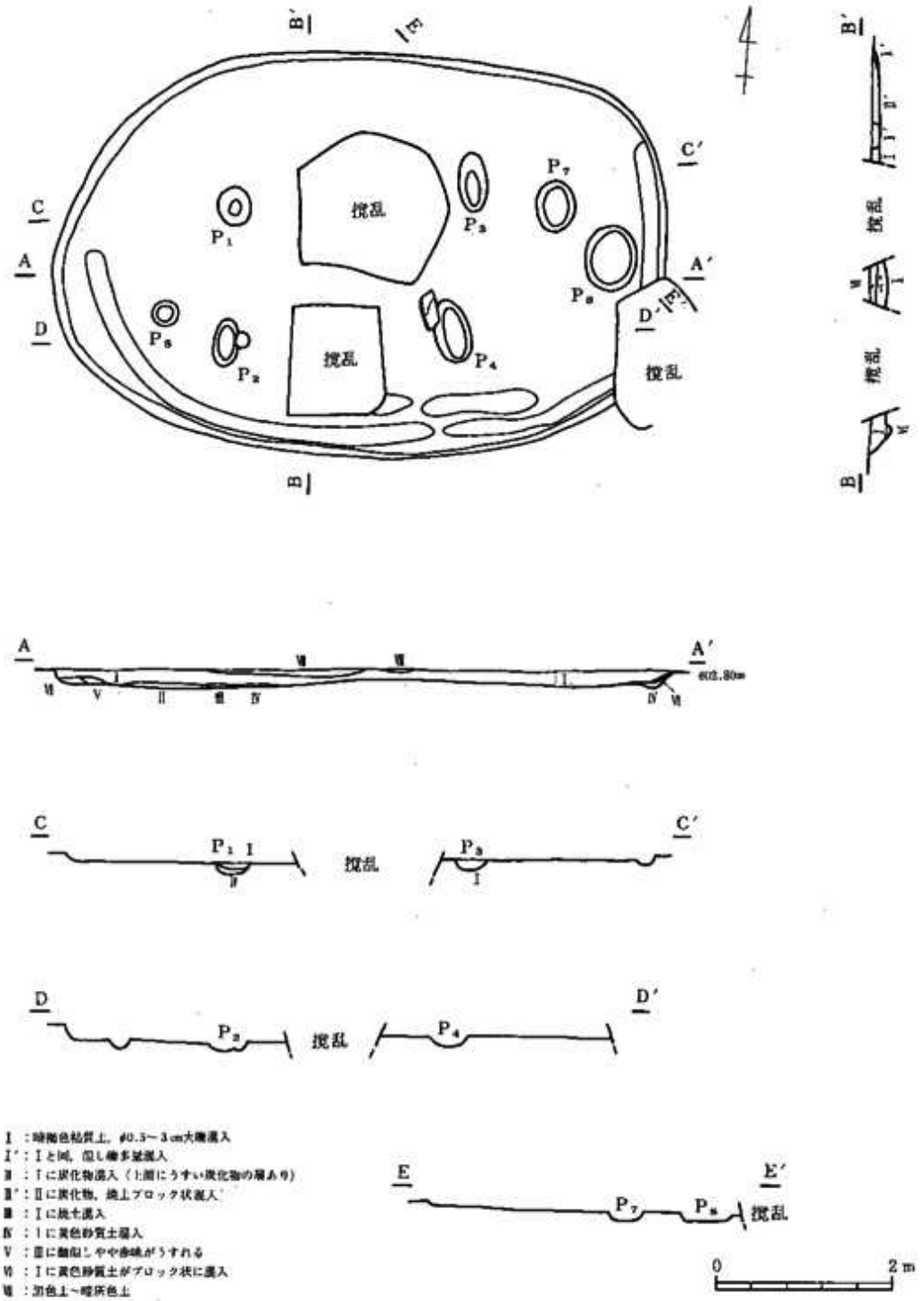

第７図　第７号住居址実測図（弥生：第Ⅱ次）

第８号住居址

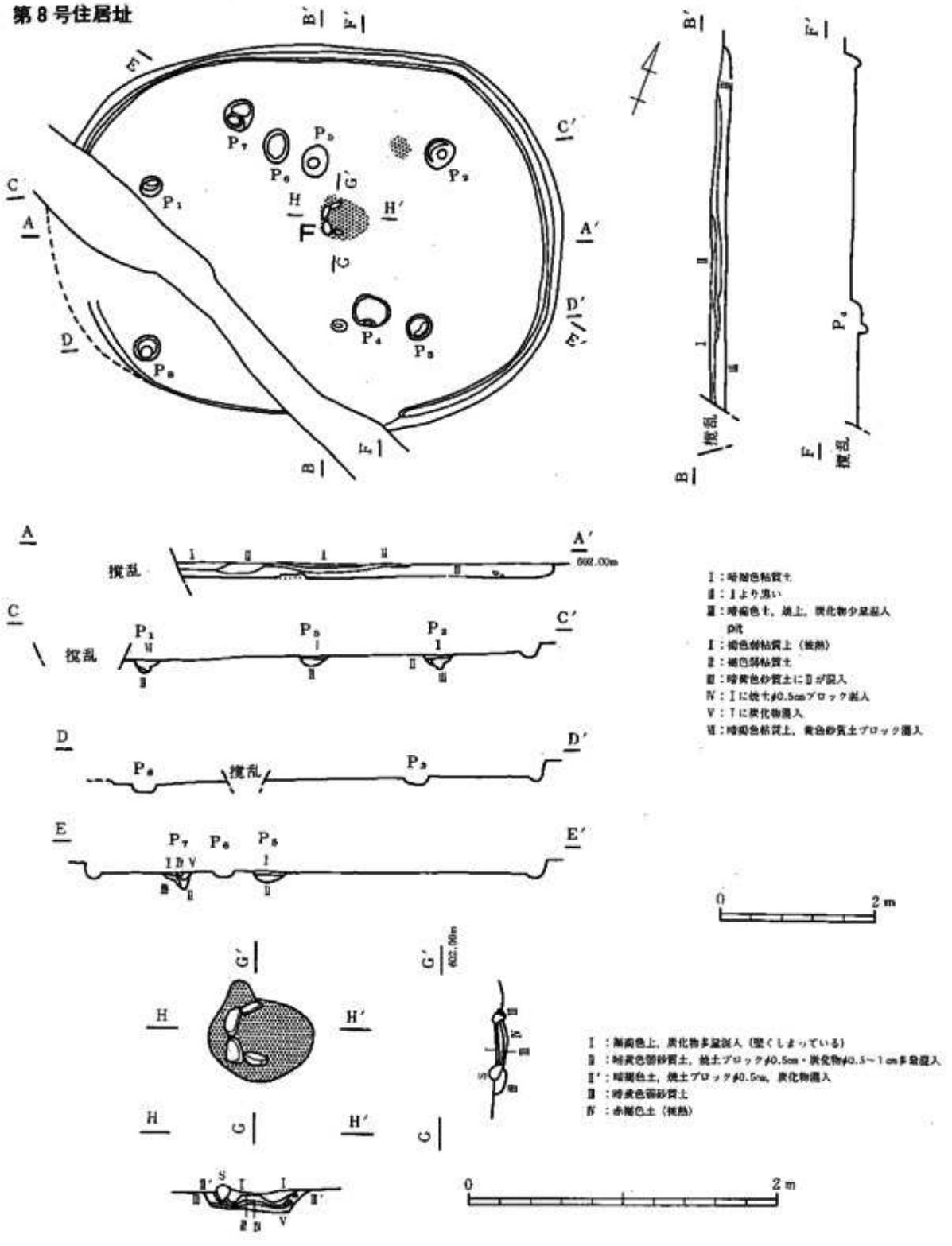

第８図　第８号住居址実測図（弥生：第Ⅱ次）

遺物・炭化材出土状態

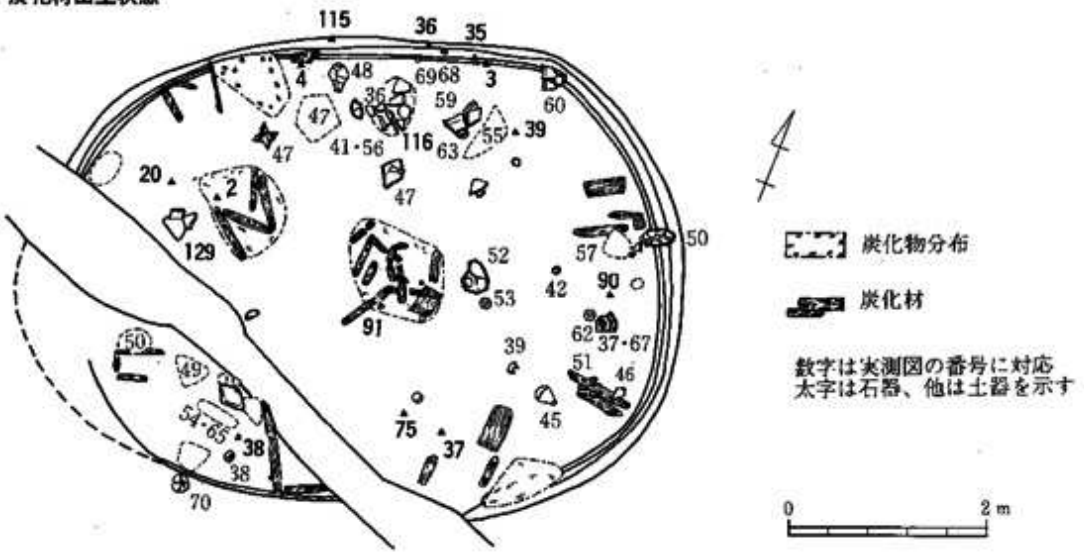

遺物分布模式

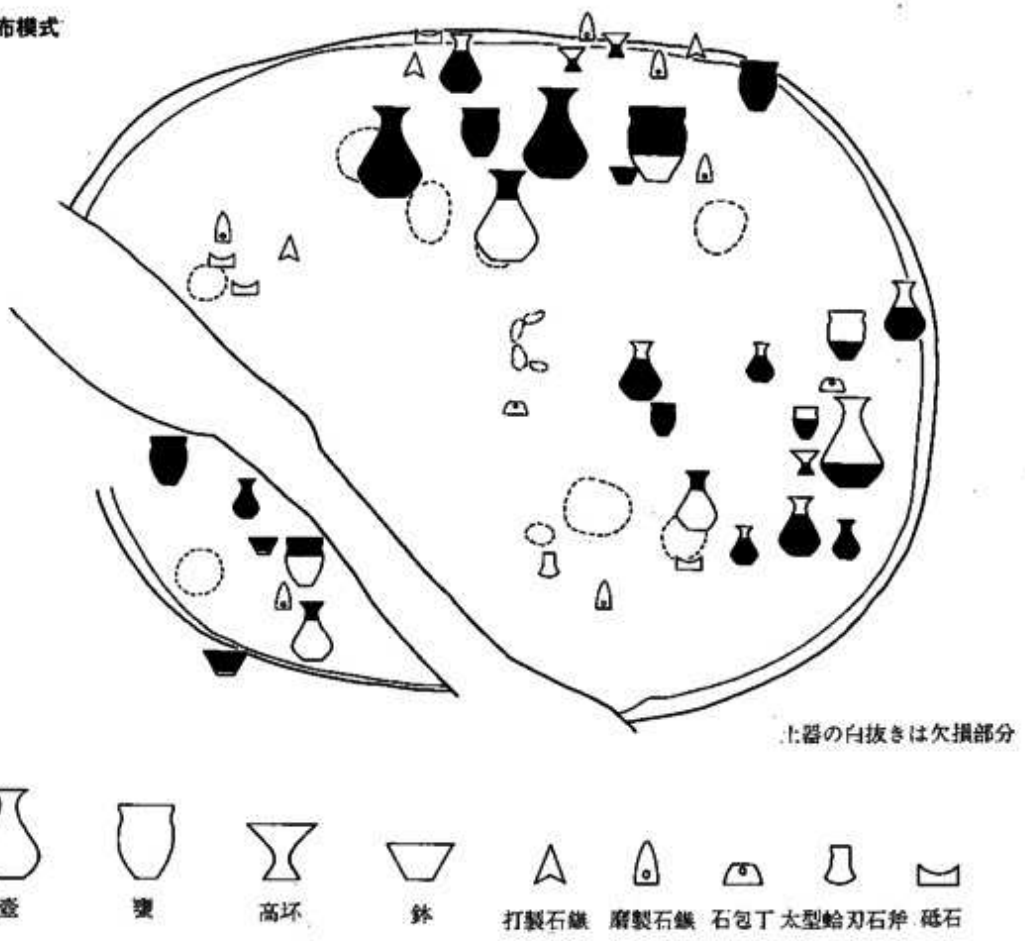

第9図　第8号住居址遺物出土図

第９号住居址

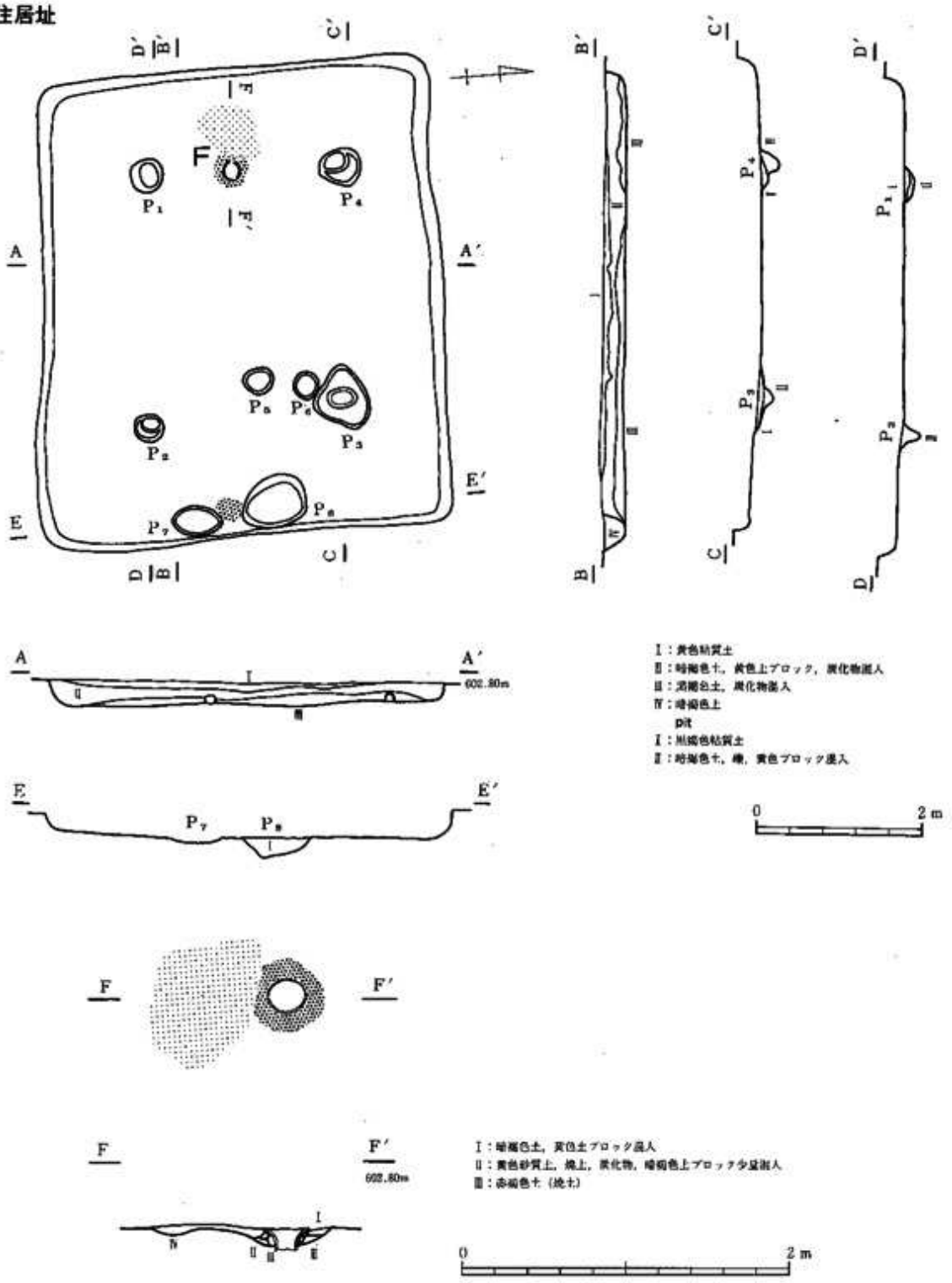

第10図　第９号住居址実測図（弥生：第Ⅱ次）

第10号住居址

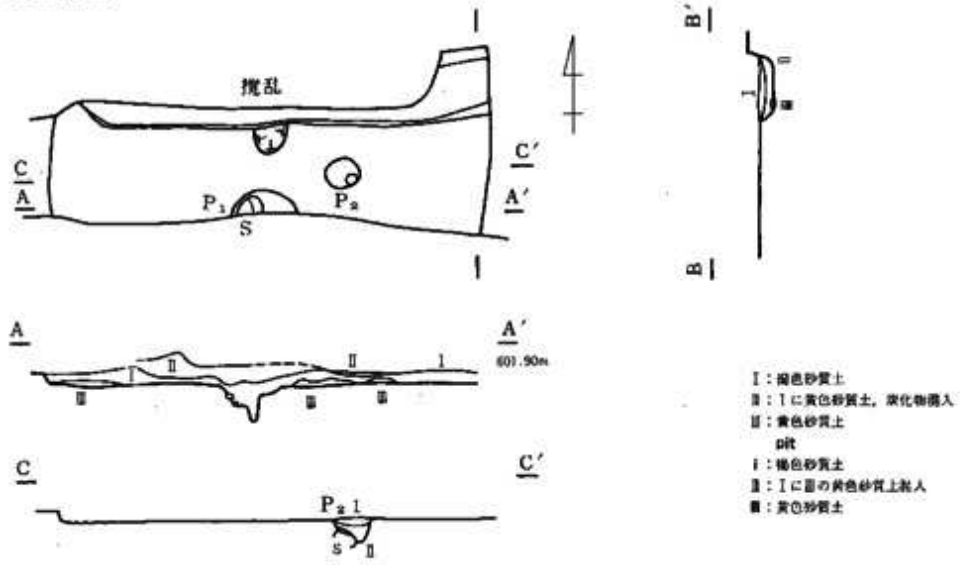

第11号住居址

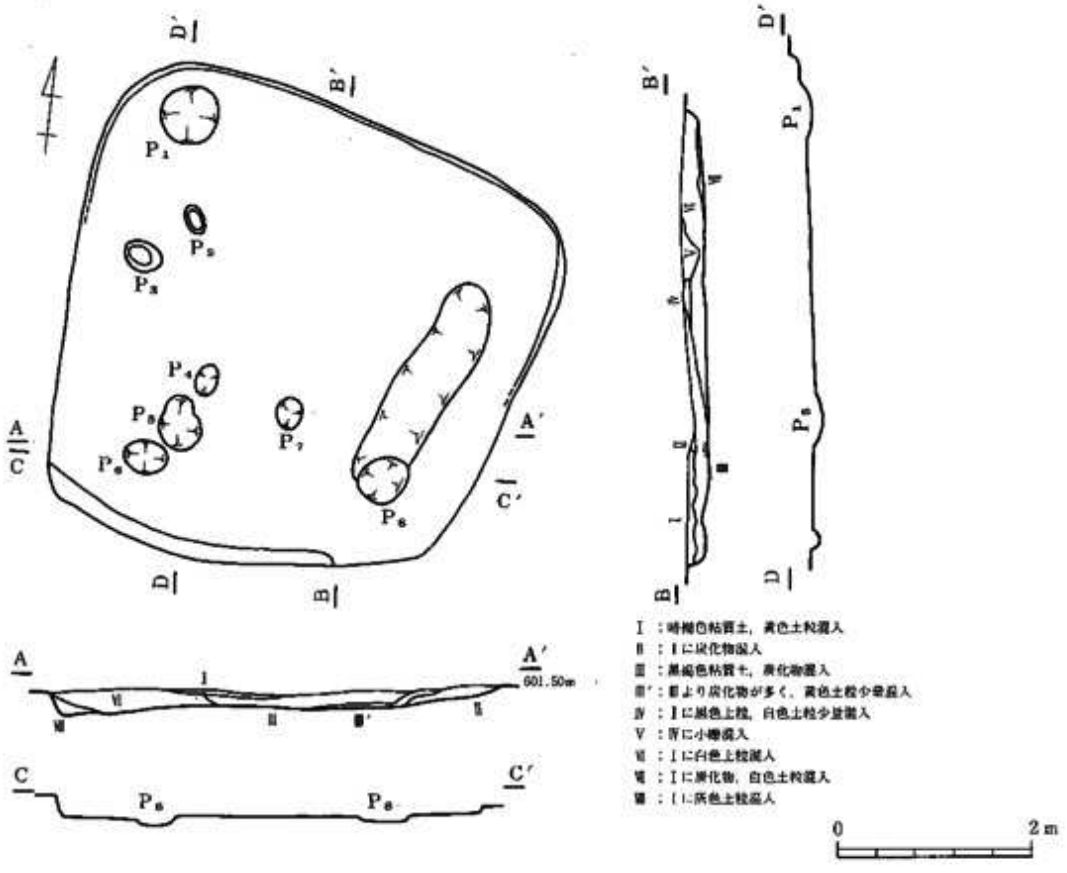

第11図　第10・11号住居址実測図（弥生：第Ⅱ次）

第12号住居址

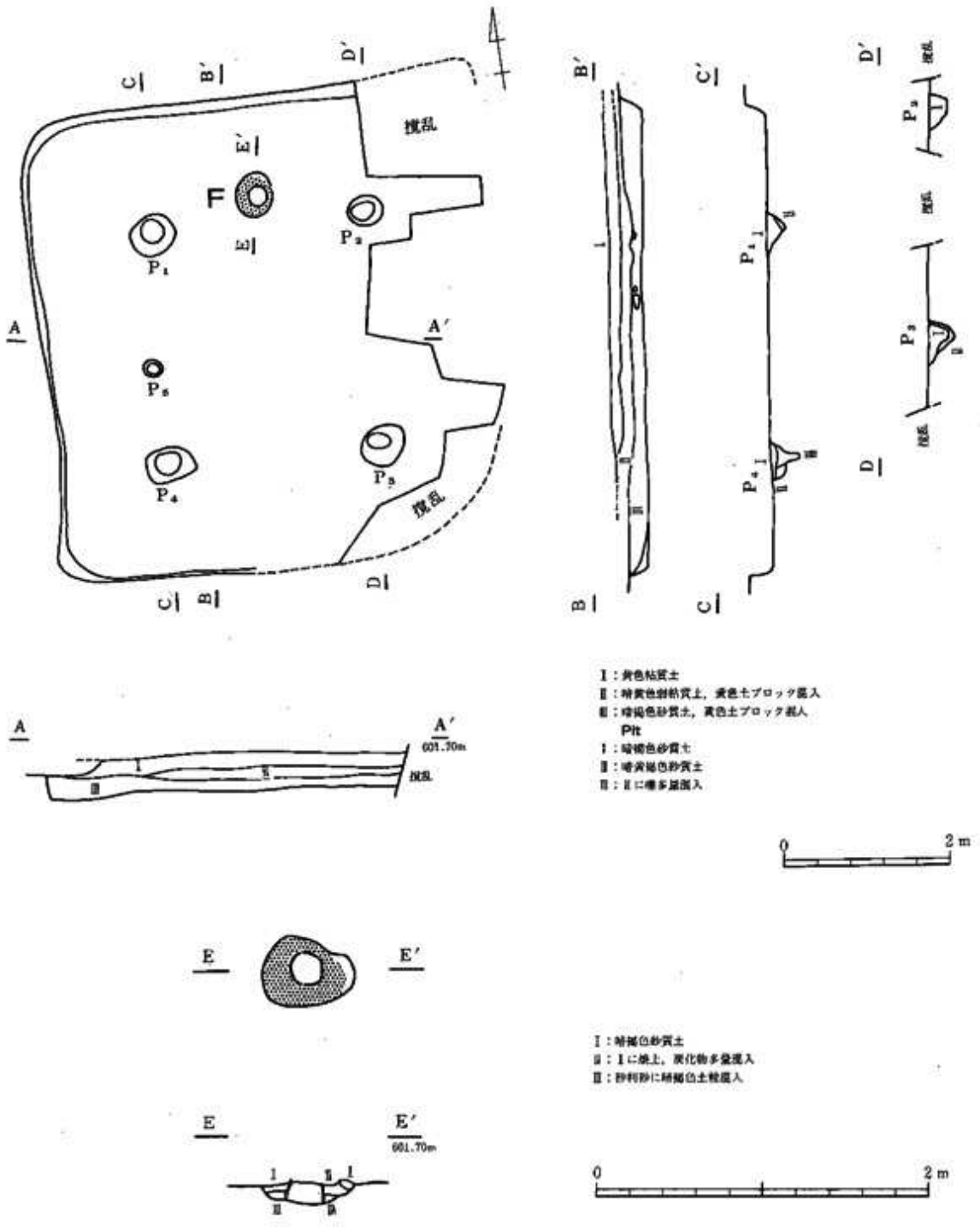

第12図　第12号住居址実測図（弥生：第Ⅱ次）

第13号住居址

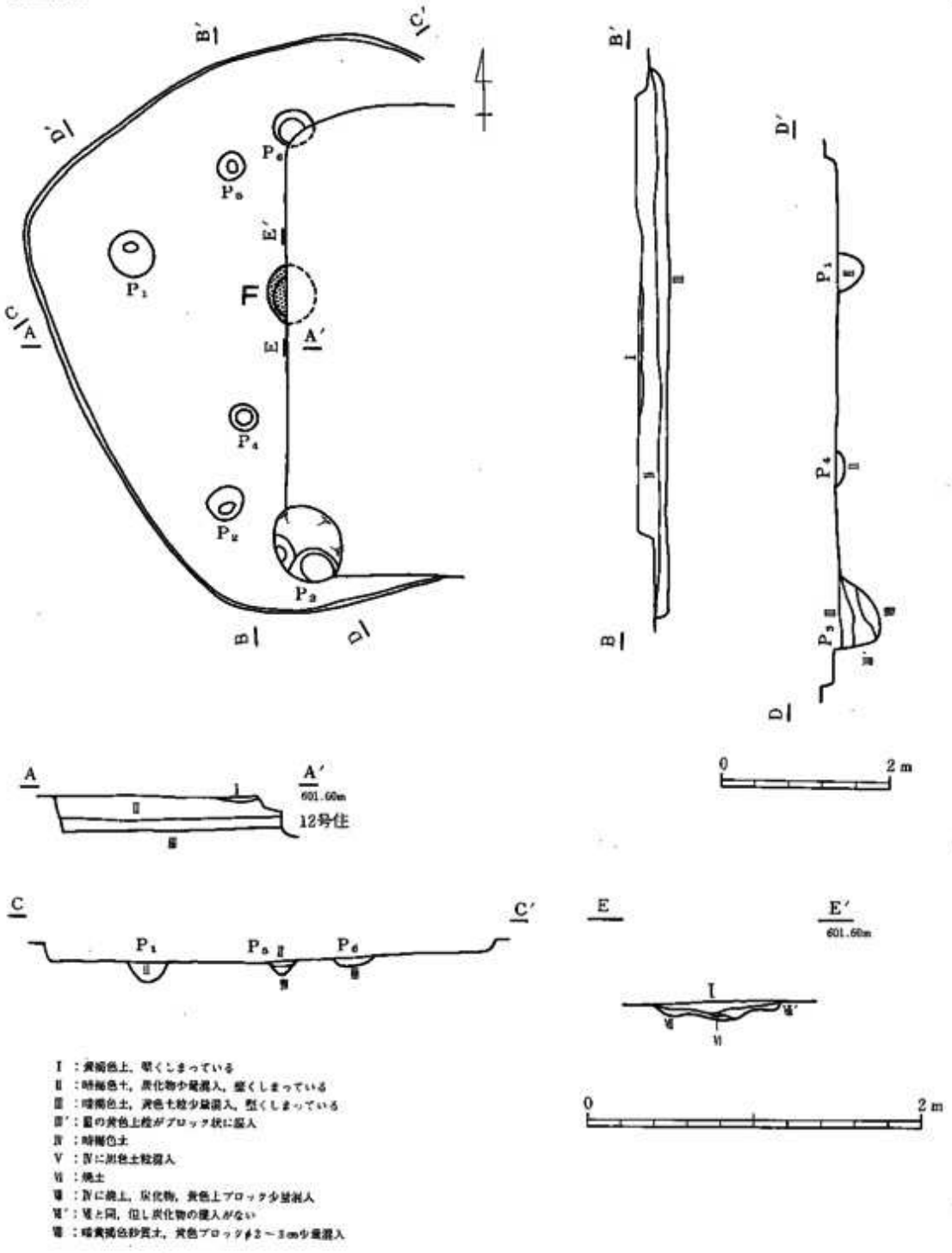

第13図　第13号住居址実測図（弥生：第Ⅱ次）

第14号住居址

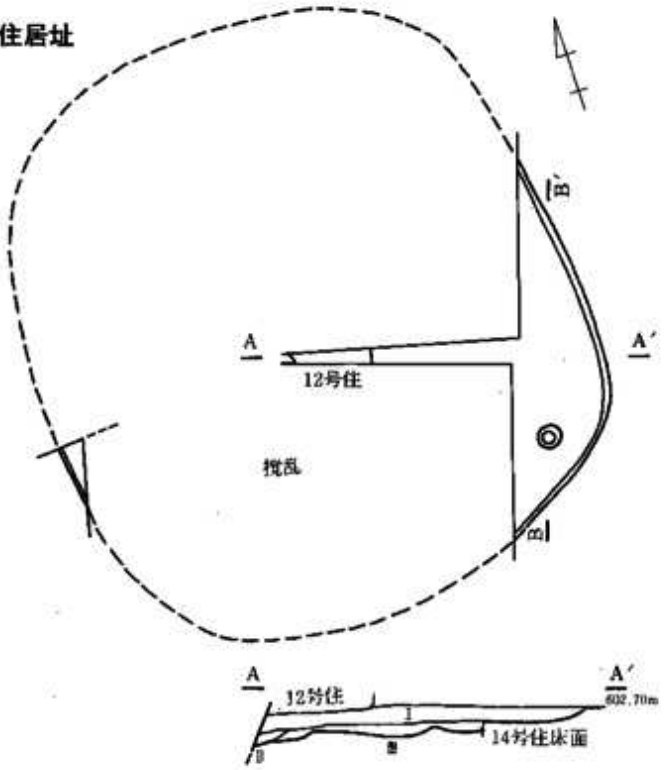

Ⅰ：暗褐色土，土器，炭化物少量混入
Ⅱ：淡褐色土～黒色土，焼土，黄色土ブロック混入
Ⅲ：黒色土，黄色土ブロック多量混入
（Ⅱ，Ⅲ，固かた）

第20号住居址

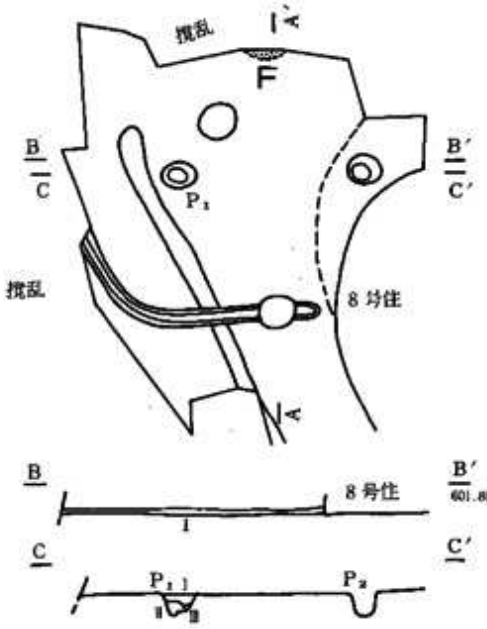

Ⅰ：暗褐色砂質土，黄色土ブロック混入
Pit
Ⅰ′：暗褐色粘質土
Ⅱ：褐色柳粘質土，黄色粒少量混入
Ⅲ：黄色砂質土
（Ⅰ，Ⅲ中に灰色砂質土が一部縞状に混入）

第14図　第14・20号住居址実測図（弥生：第Ⅱ次）

第15号住居址

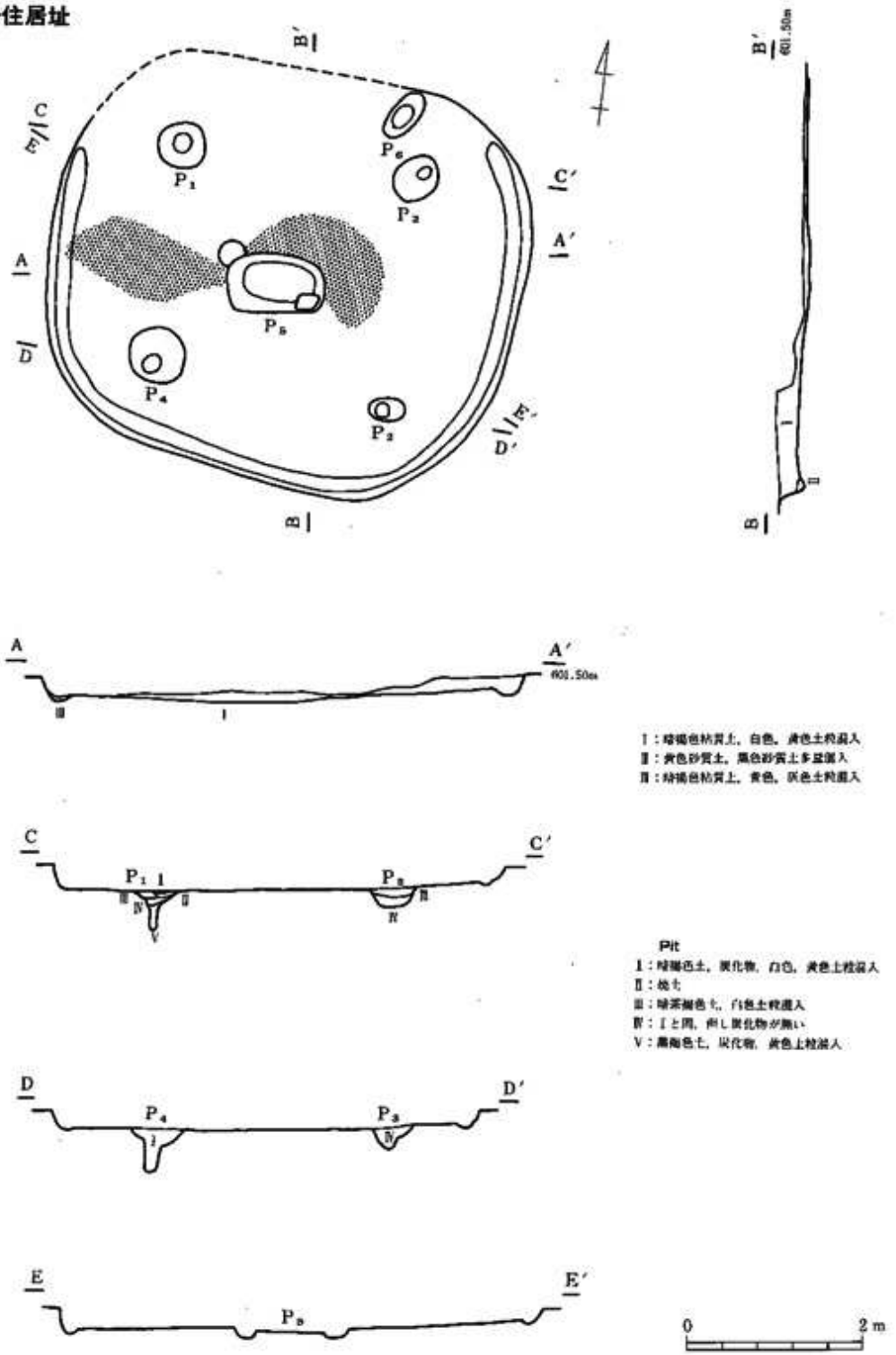

I：暗褐色粘質土，白色、黄色土粒混入
II：黄色砂質土，黒色砂質土多量混入
III：暗褐色粘質土，黄色、灰色土粒混入

Pit
I：暗褐色土，炭化物、白色、黄色土粒混入
II：焼土
III：暗茶褐色土，白色土粒混入
IV：Iと同，但し炭化物が無い
V：黒褐色土，炭化物、黄色土粒混入

第15図　第15号住居址実測図（弥生：第Ⅱ次）

第16号住居址

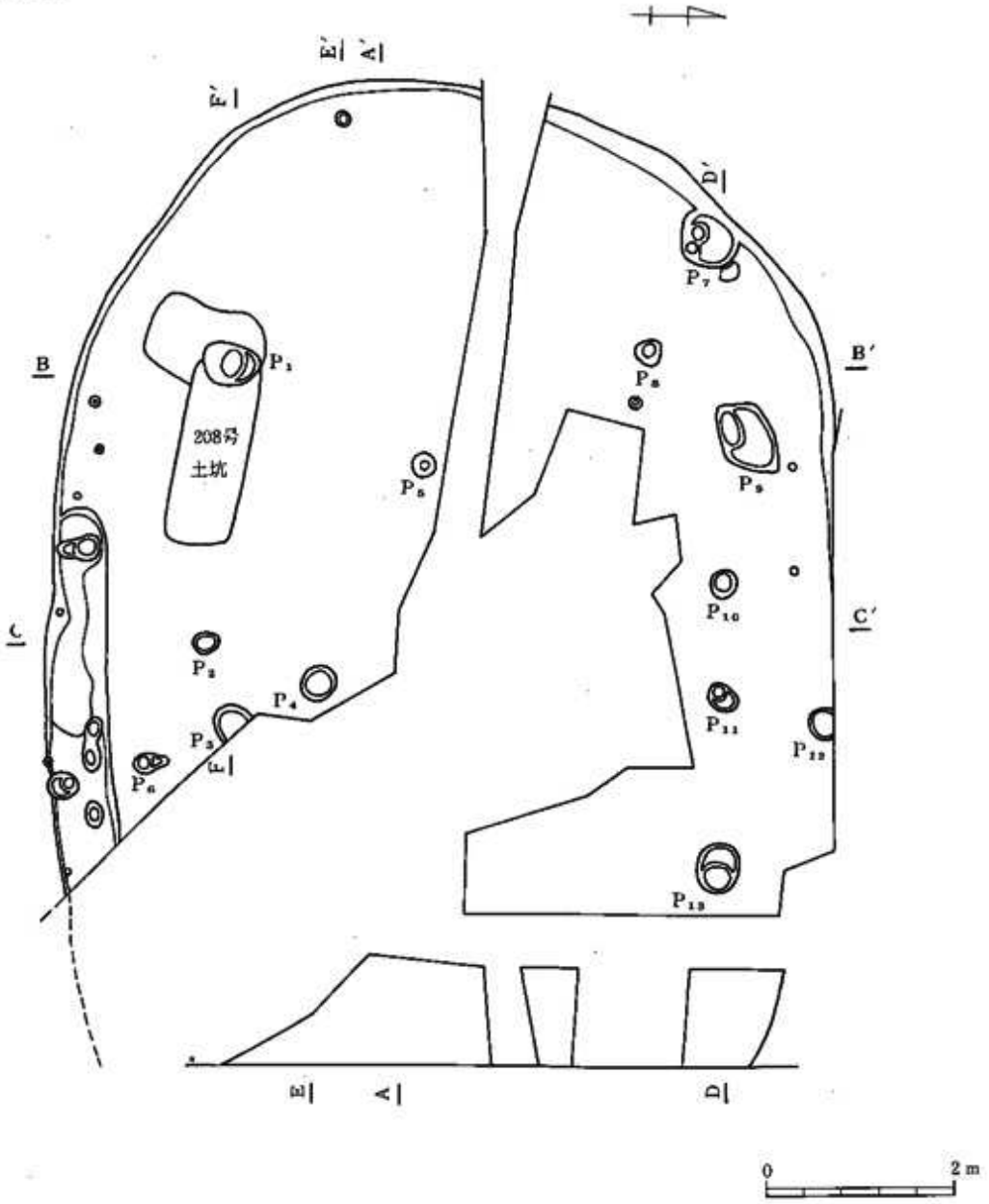

第16図　第16号住居址実測図（弥生：第Ⅱ次）

第16号住居址断面図

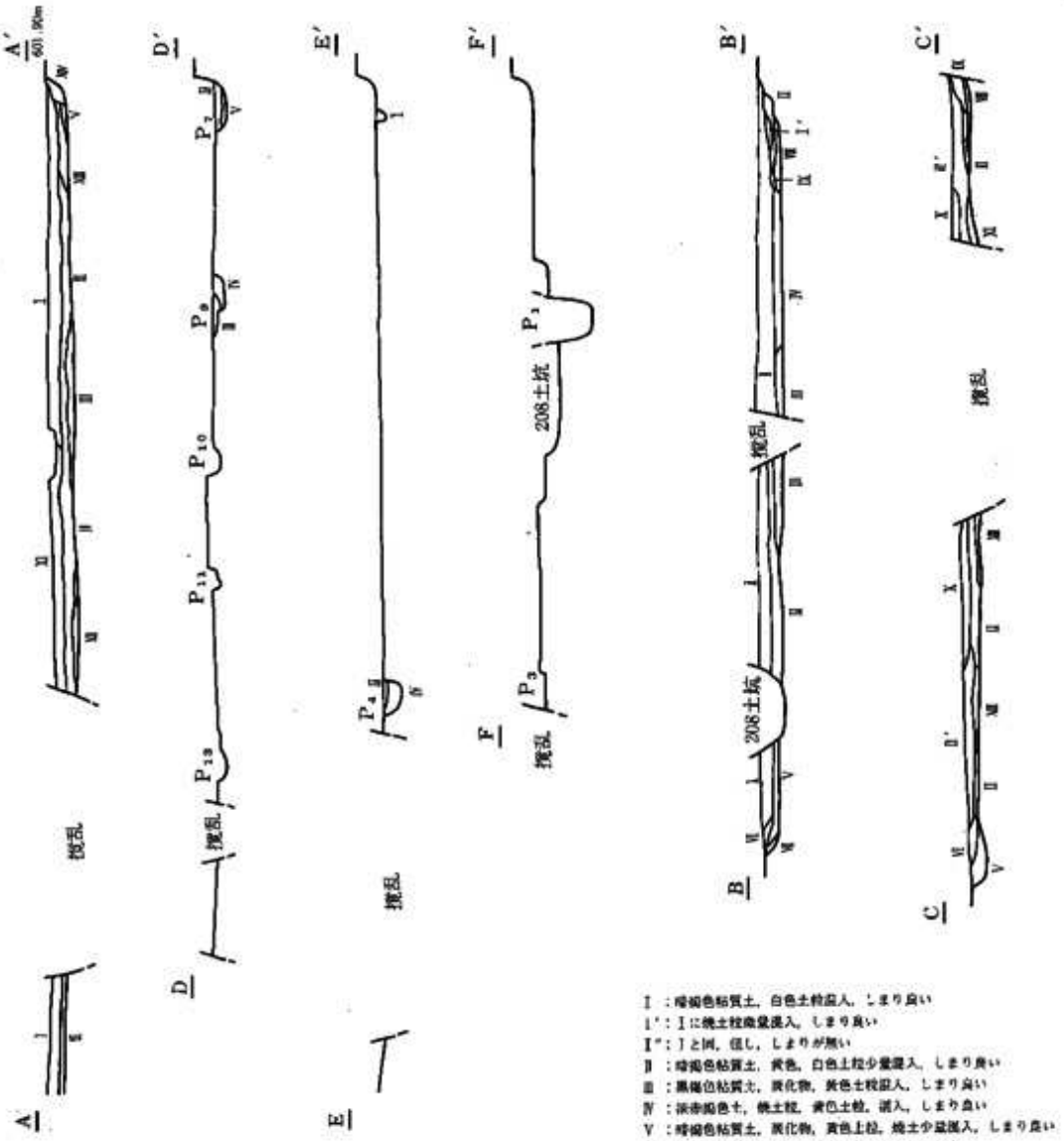

Pit
Ⅰ：暗褐色粘質土，白色・黄色土粒混入
Ⅱ：暗褐色粘質土，黄色土ブロック混入
Ⅲ：Ⅰに炭化物混入
Ⅳ：黄色褐粘質土，暗褐色土粒混入
Ⅴ：赤褐色粘質土，黄色土粒少量混入
Ⅵ：暗褐色粘質十，白色土粒混入

Ⅰ：暗褐色粘質土，白色土粒混入，しまり良い
Ⅰ'：Ⅰに焼土粒微量混入，しまり良い
Ⅰ"：Ⅰと同，但し，しまりが無い
Ⅱ：暗褐色粘質土，黄色，白色土粒少量混入，しまり良い
Ⅲ：黒褐色粘質土，炭化物，黄色土粒混入，しまり良い
Ⅳ：淡赤褐色土，焼土粒，黄色土粒，混入，しまり良い
Ⅴ：暗褐色粘質土，炭化物，黄色土粒，焼土少量混入，しまり良い
Ⅵ：暗褐色粘質土，焼土，白色土粒混入，しまり良い
Ⅶ：黄褐色土，焼土粒混入，しまり良い
Ⅷ：暗褐色粘質土，白色土粒，黄色土塊混入，しまり良い
Ⅸ：暗褐色粘質土，白色土粒，焼土，炭化物微量混入，しまり良い
Ⅹ：黄褐色粘質土
Ⅺ：暗褐色粘質土，焼土ブロック，黄色土粒混入
Ⅻ：暗褐色粘質土，黄色ブロック混入
ⅩⅢ：黒褐色土，白色・黄色土粒混入
ⅩⅣ：暗褐色土，焼土，白色・黄色土粒混入

0　2m

第17図　第16号住居址断面図

第18号住居址

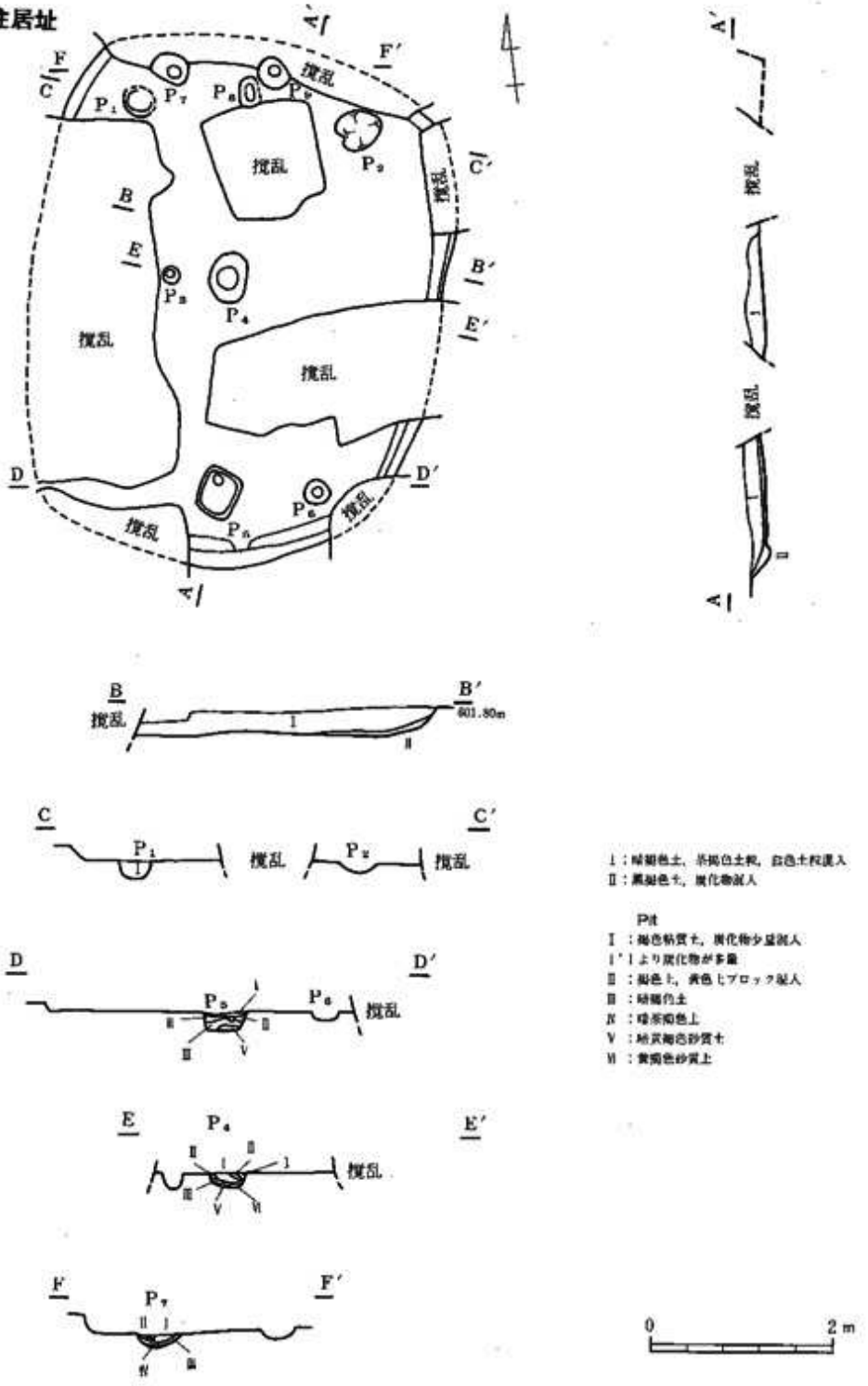

第18図　第18号住居址実測図（弥生：第Ⅱ次）

遺物・炭化材出土状態

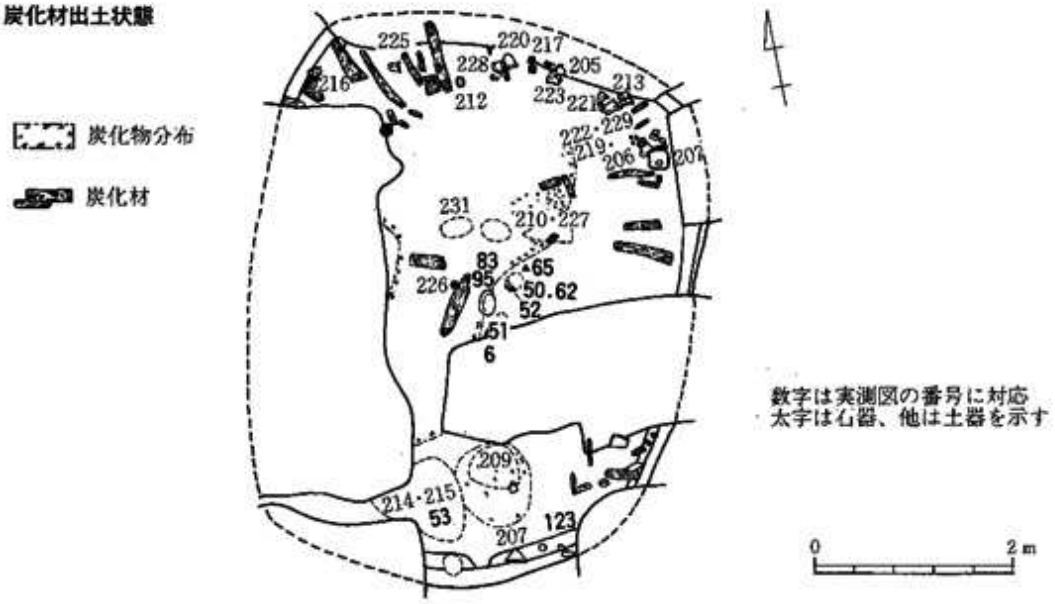

遺物分布模式

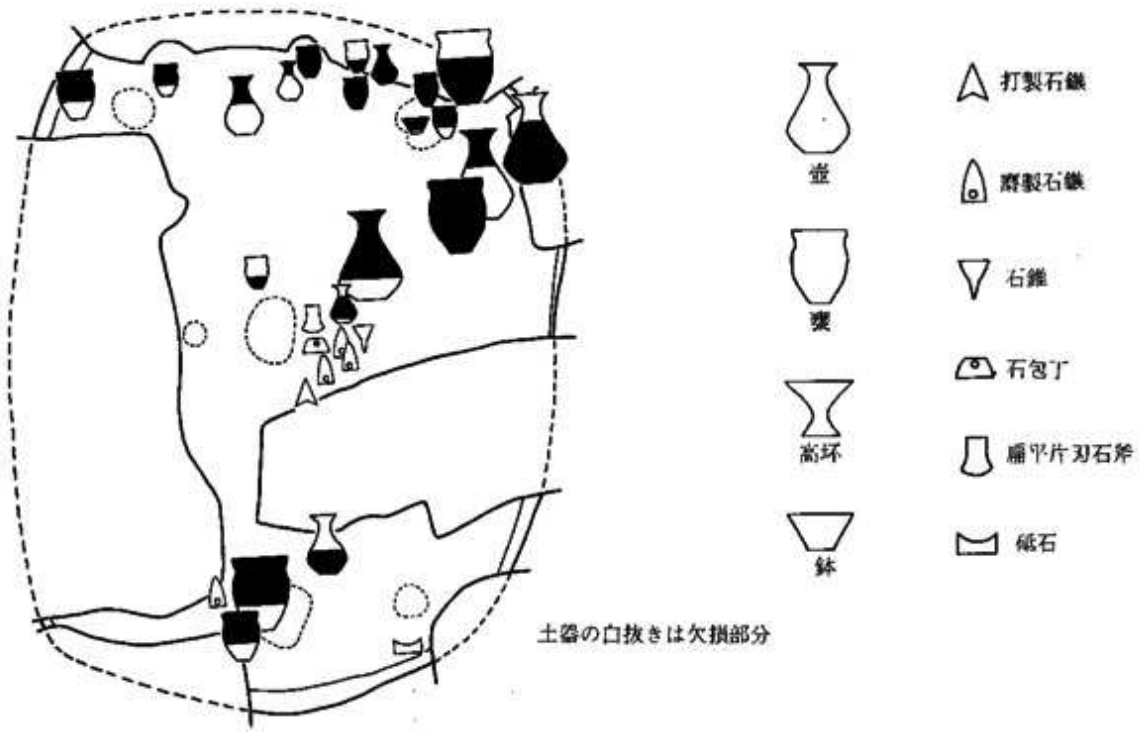

第19図　第18号住居址遺物出土図

第17号住居址

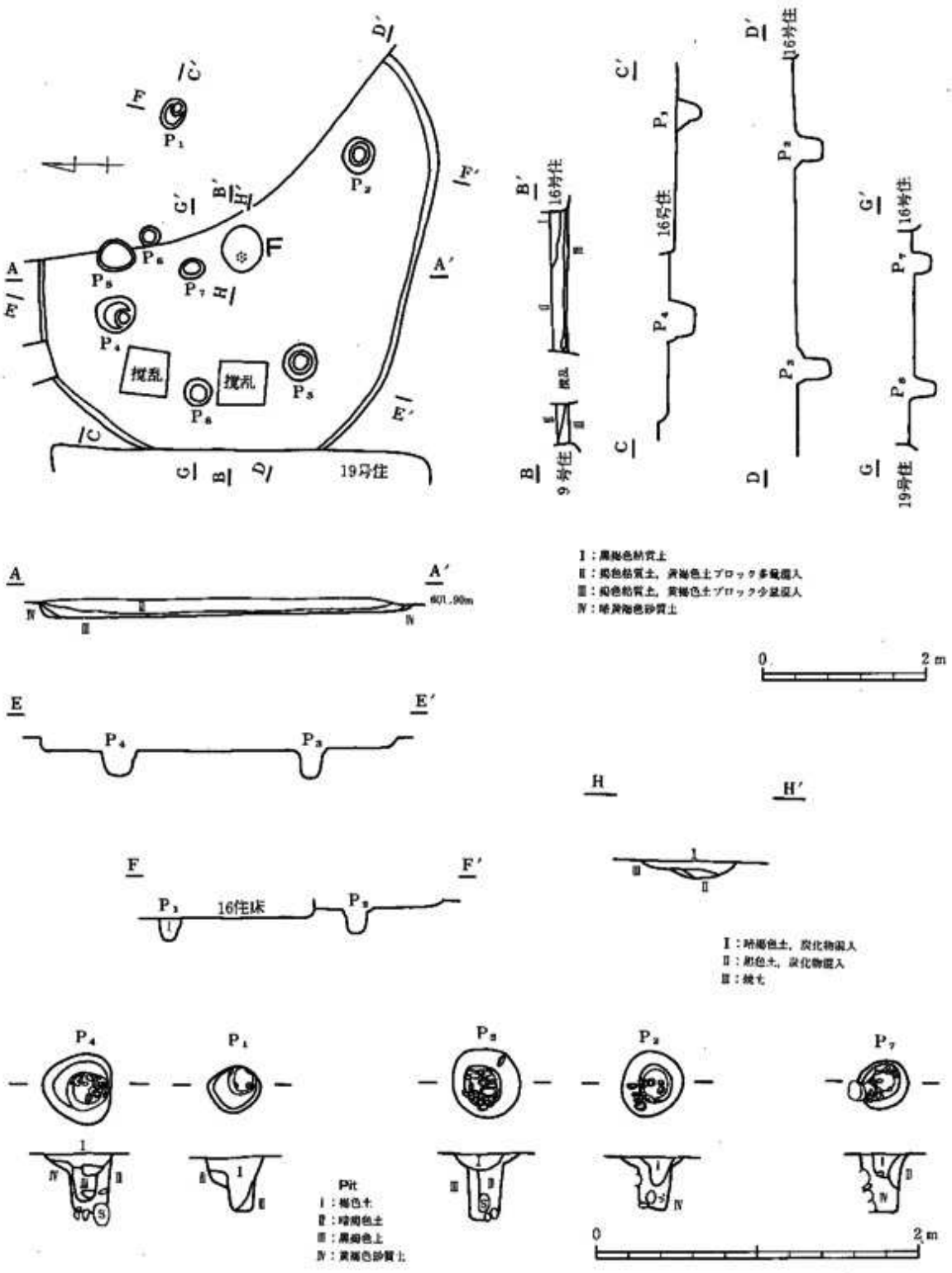

第20図　第17号住居址実測図（弥生：第Ⅱ次）

第19号住居址

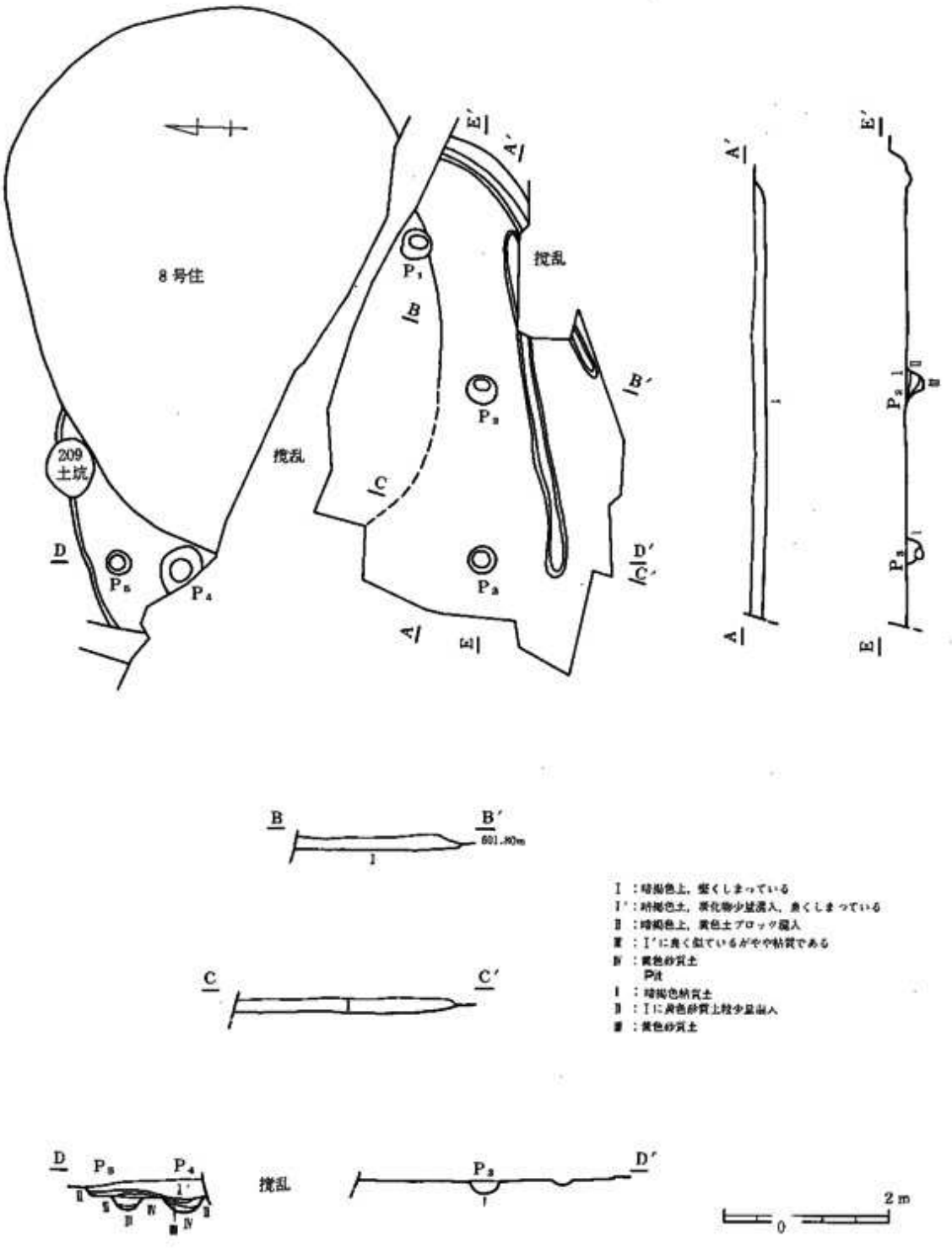

第21図　第19号住居址実測図（弥生：第Ⅱ次）

第23号住居址

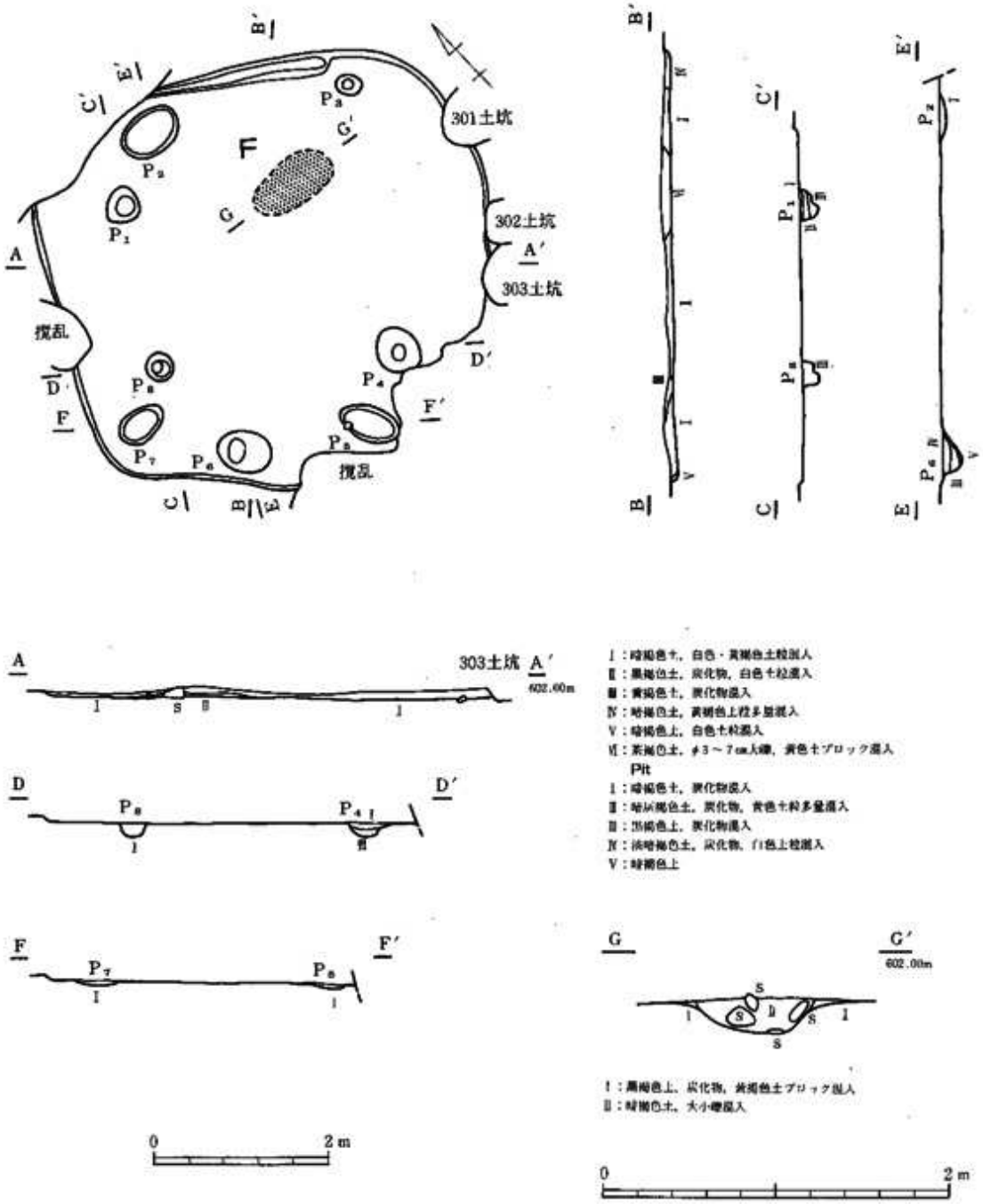

第22図　第23号住居址実測図（弥生：第Ⅲ次）

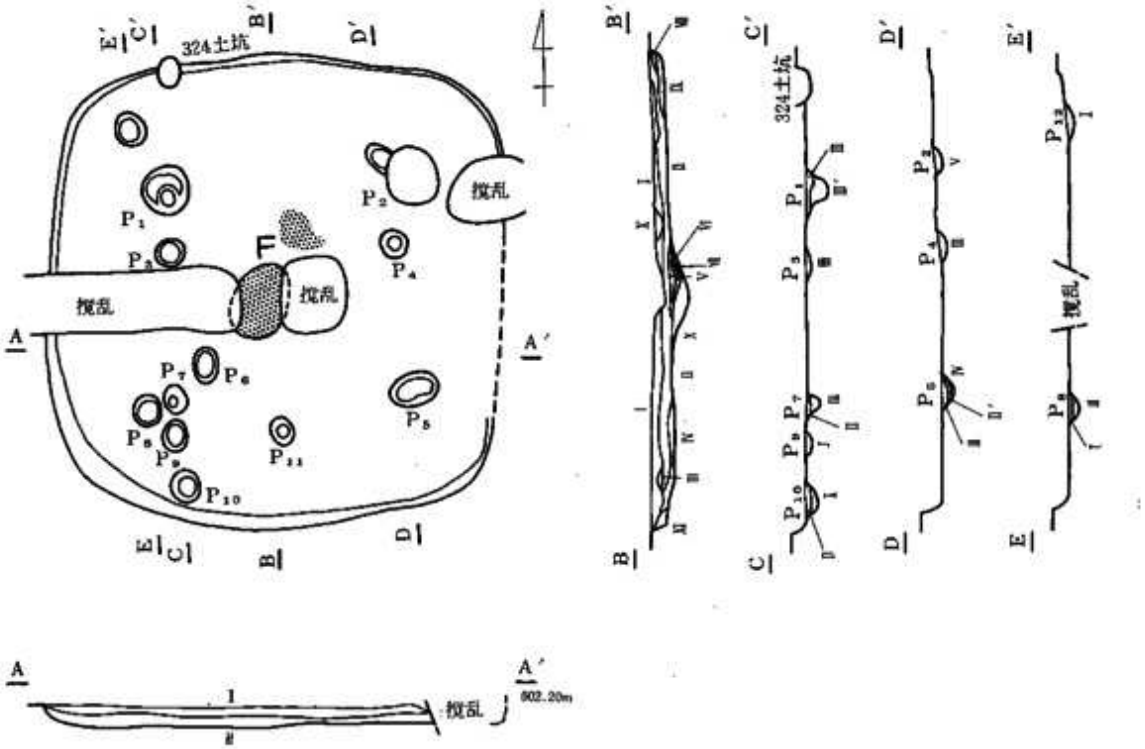

遺物出土状態

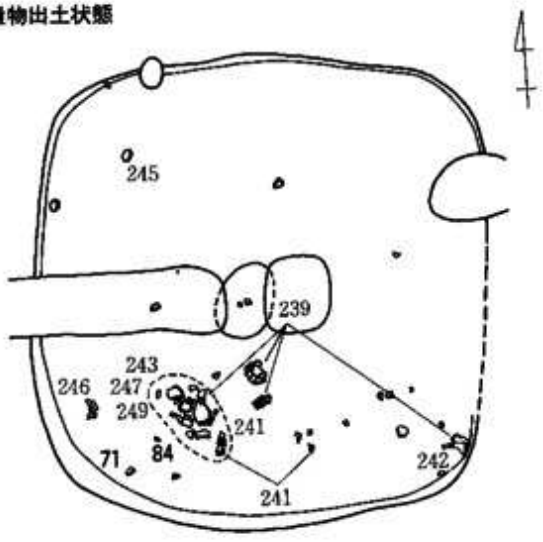

太字は石器、他は土器
数字は実測図番号に対応

I ：暗黄褐色土，炭化物，白色土粒，黄褐色ブロックφ1.5cm混入
II ：暗褐色土，炭化物，黄褐色土ブロックφ0.5cm混入
III ：暗褐色土，暗灰色土粒混入
IV ：黒褐色土，白色土粒，黄褐色土ブロック混入
V ：暗褐色土，黄色土粒混入
VI：暗褐色土，焼土，黄褐色土ブロック混入
VII ：暗赤褐色土，焼土，炭化物混入
VIII ：暗灰褐色土，炭化物，黄褐色土粒混入
IX ：暗褐色土，炭化物，白色土粒，黄褐色土ブロック混入
X ：焼土，炭化物混入
XI ：黄色砂質土

Pit

1 ：暗黄灰色土
2 ：暗黄灰色土，炭化物混入
2′ ：2より濃い
3 ：暗黄灰色土，黄色土ブロック混入
3′ ：3の黄色土ブロックが粒状混入
4 ：黒褐色土
5 ：暗褐色土，大礫混入

0 2m

第23図　第24号住居址実測図（弥生：第Ⅲ次）

第25号住居址

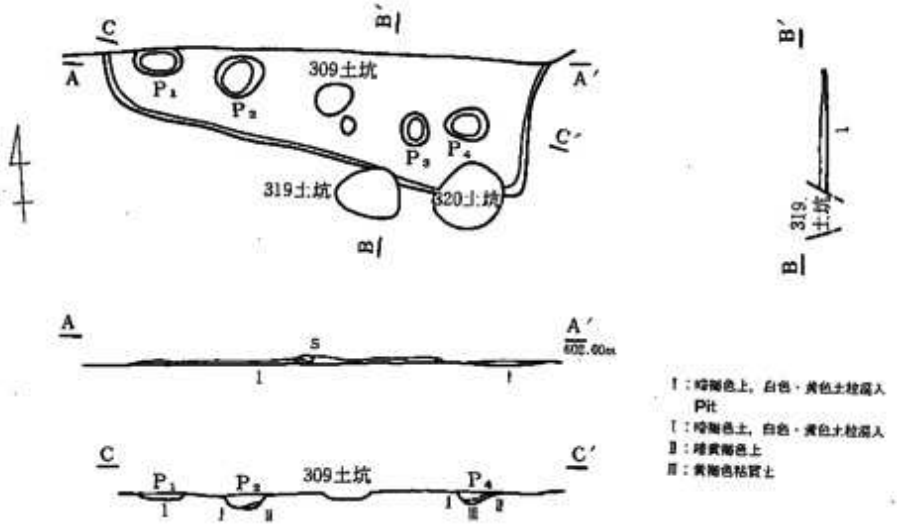

第26号住居址

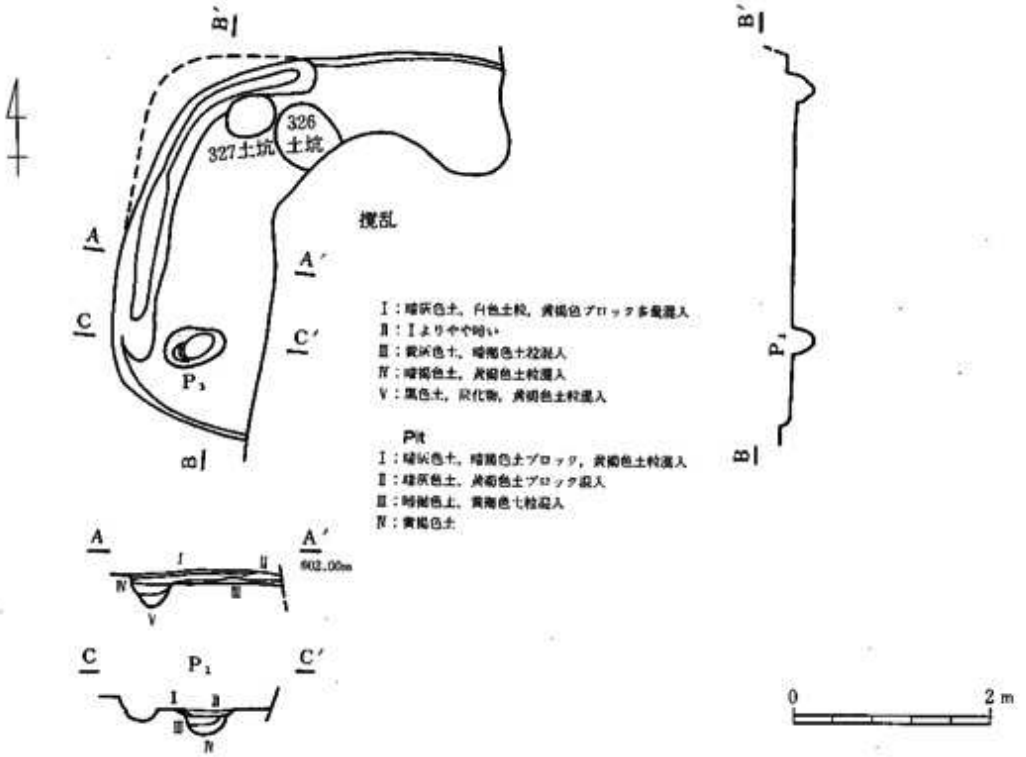

第24図　第25・26号住居址実測図（弥生：第Ⅲ次）

第27号住居址

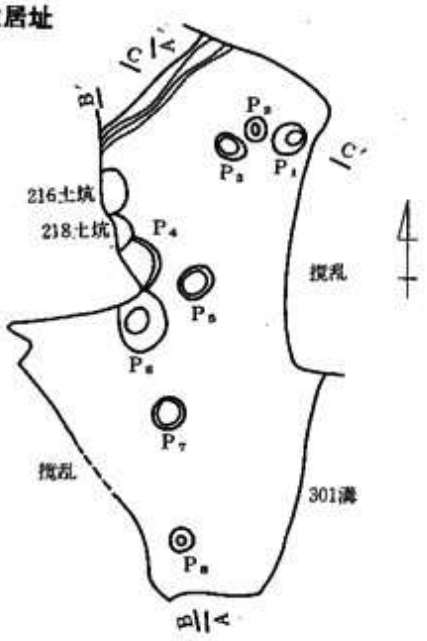

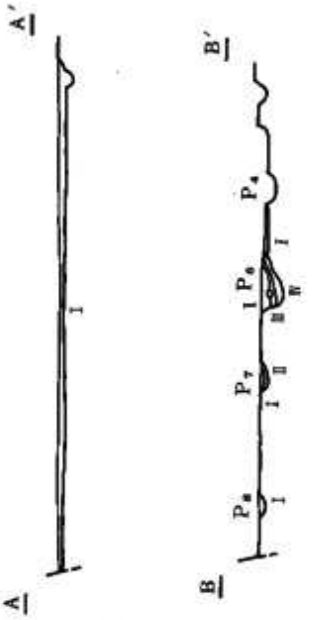

Ⅰ：暗灰色土，白色土粒，黄色土粒混入
Pit
Ⅰ：暗褐色土，炭化物，黄色・白色土粒混入
Ⅱ：暗灰色土，炭化物，黄褐色土粒混入
Ⅲ：黒灰色土，炭化物混入
Ⅳ：暗褐色土，黄褐色土多量混入

第28号住居址

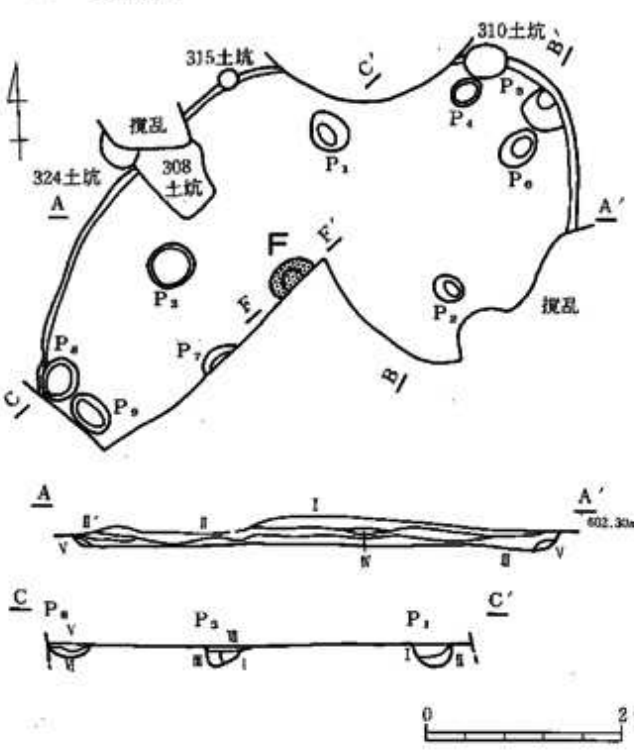

Ⅰ：暗褐色土，白色土粒，黄灰色土粒多量混入
Ⅱ：暗黄褐色土，炭化物，黄褐色土粒，細礫少量混入
Ⅱ'：Ⅱより黄色が強い
Ⅲ：黒褐色土，炭化物混入
Ⅳ：暗黄褐色土
Ⅴ：暗褐色土，Ⅰより黄味が強い
Pit
Ⅰ：黒褐色土，炭化物，黄色土粒，白色土粒混入
Ⅱ：暗褐色土，黄色土粒混入
Ⅲ：黄褐色土，黄色土ブロック混入
Ⅳ：暗褐色土
Ⅴ：暗灰褐色土
Ⅵ：暗灰褐色砂土

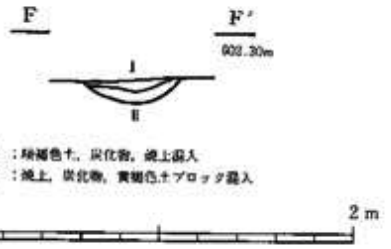

Ⅰ：暗褐色土，炭化物，焼土混入
Ⅱ：焼土，炭化物，黄褐色土ブロック混入

第25図　第27・28号住居址実測図（弥生：第Ⅲ次）

第29号住居址

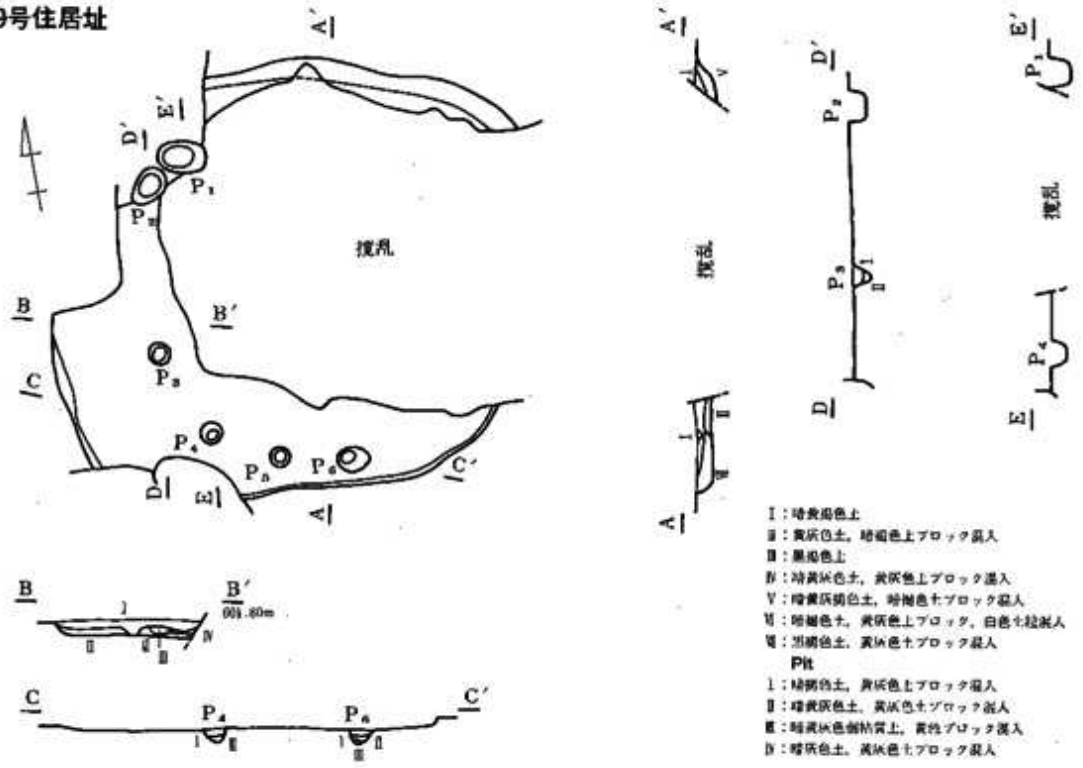

第30号住居址

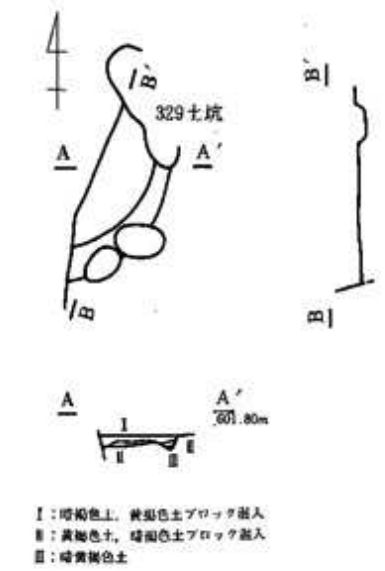

第32号住居址

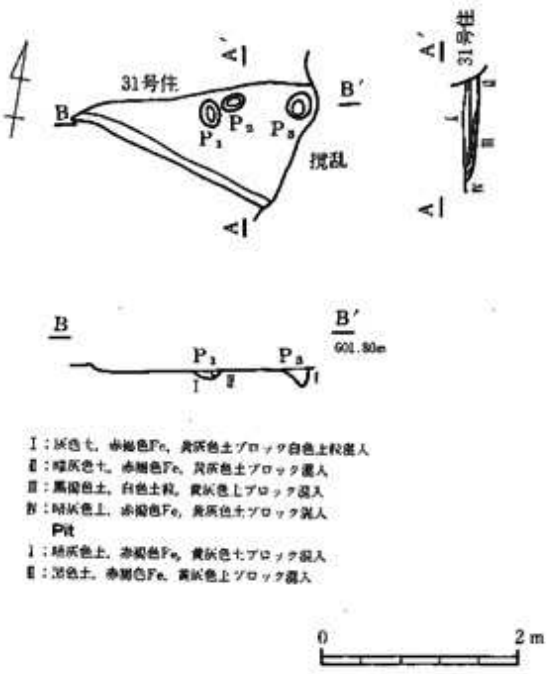

第26図　第29・30・32号住居址実測図（弥生：第Ⅲ次）

第31号住居址

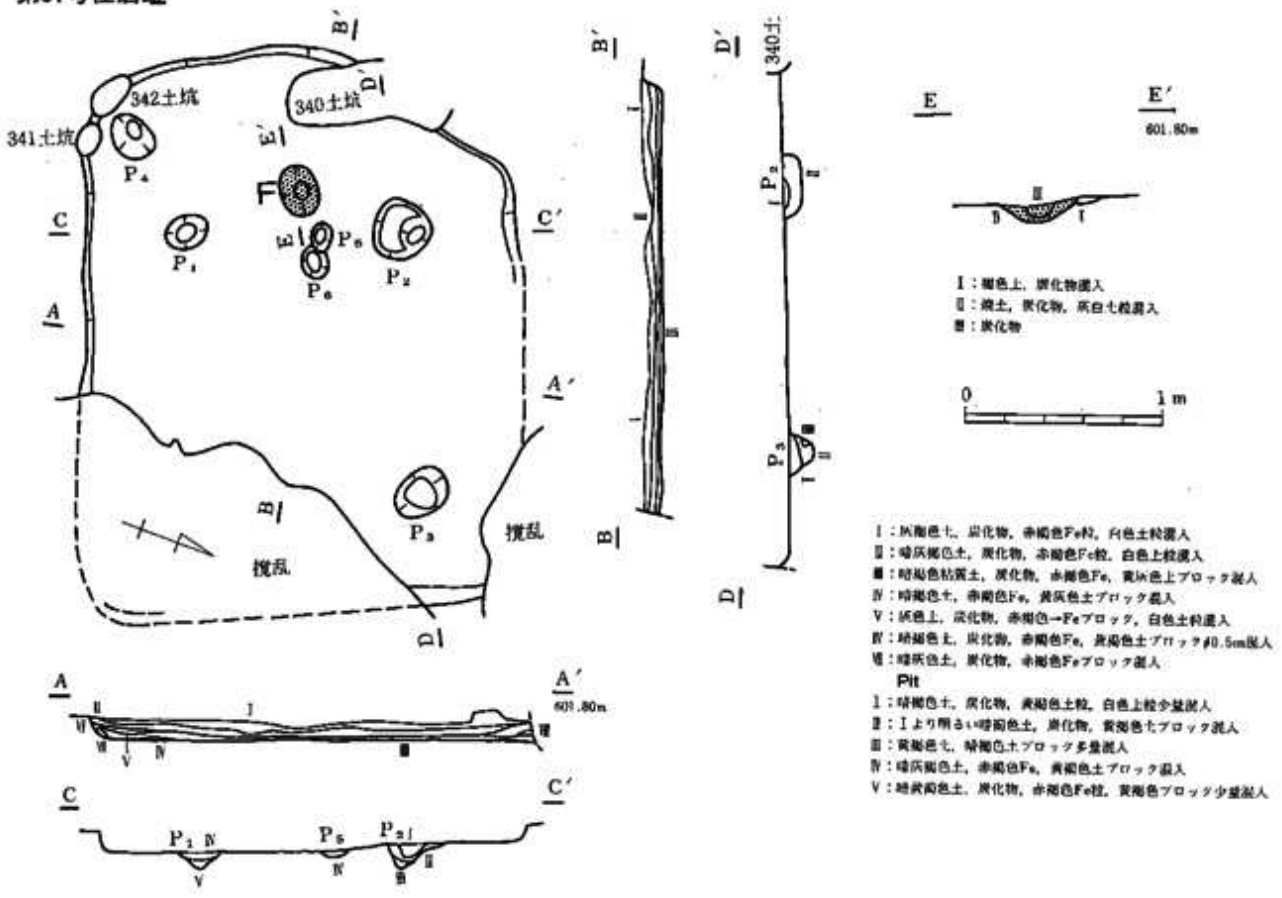

Ⅰ：褐色土，炭化物混入
Ⅱ：焼土，炭化物，灰白土粒混入
Ⅲ：炭化物

Ⅰ：灰褐色土，炭化物，赤褐色Fe粒，白色土粒混入
Ⅱ：暗灰褐色土，炭化物，赤褐色Fe粒，白色土粒混入
Ⅲ：暗褐色粘質土，炭化物，赤褐色Fe，黄灰色土ブロック混入
Ⅳ：暗褐色土，赤褐色Fe，黄灰色土ブロック混入
Ⅴ：灰色土，炭化物，赤褐色→Feブロック，白色土粒混入
Ⅵ：暗褐色土，炭化物，赤褐色Fe，黄褐色土ブロックϕ0.5cm混入
Ⅶ：暗灰色土，炭化物，赤褐色Feブロック混入
Pit
1：暗褐色土，炭化物，黄褐色土粒，白色土粒少量混入
2：1より明るい暗褐色土，炭化物，黄褐色土ブロック混入
3：黄褐色土，暗褐色土ブロック多量混入
4：暗灰褐色土，赤褐色Fe，黄褐色土ブロック混入
5：暗黄褐色土，炭化物，赤褐色Fe粒，黄褐色ブロック少量混入

第33号住居址

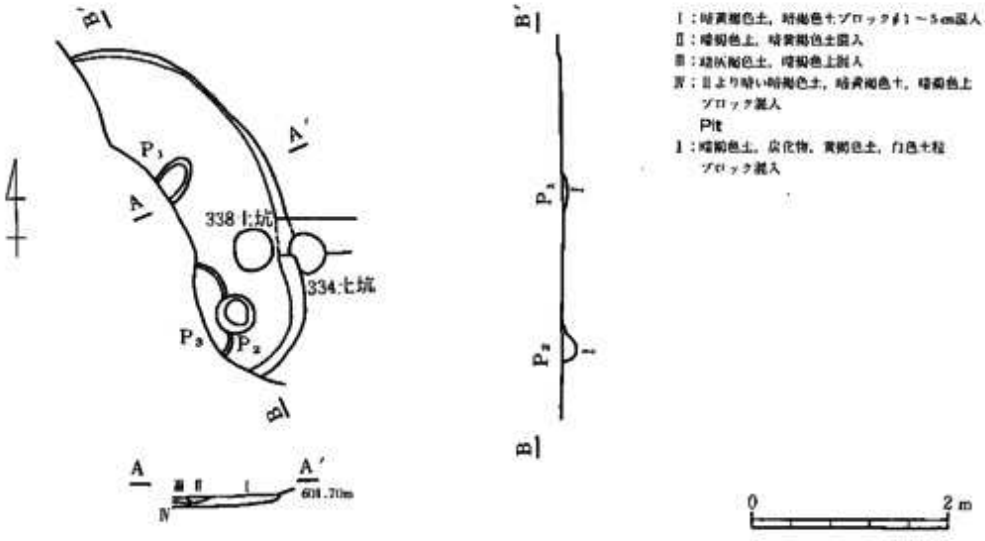

Ⅰ：暗黄褐色土，暗褐色土ブロックϕ1～5cm混入
Ⅱ：暗褐色土，暗黄褐色土混入
Ⅲ：暗灰褐色土，暗褐色土混入
Ⅳ：Ⅱより暗い暗褐色土，暗黄褐色土，暗褐色土ブロック混入
Pit
1：暗褐色土，炭化物，黄褐色土，白色土粒ブロック混入

第27図　第31・33号住居址実測図（弥生：第Ⅲ次）

第35・36号住居址

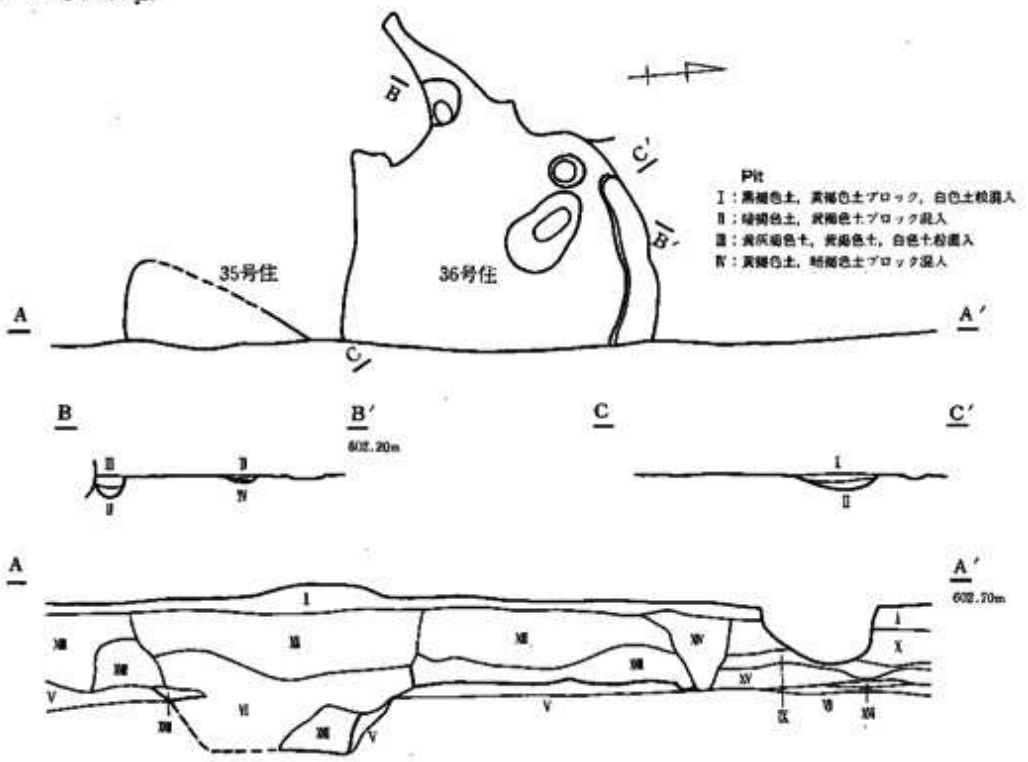

第37・38号住居址

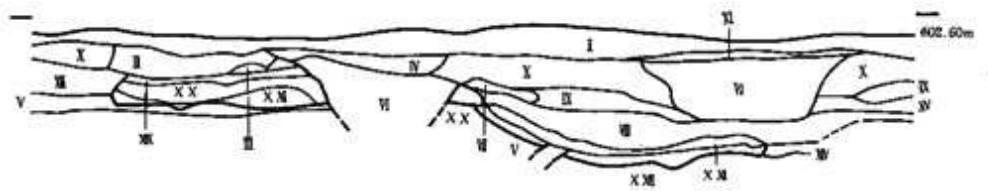

I：表土
II：黄灰色土，褐鉄混入
III：暗灰色土，黄褐色土粒混入
IV：暗褐色土，炭化物，黄褐色土ブロックϕ5cm大塊混入
V：黄褐色土（ベース）
VI：ゴミ次，ガラス，陶器，スレート，炭化物等近代の遺物
VII：黄褐色土，砂，礫少量混入
VIII：礫層，黄灰色砂質土混入
IX：黄灰色砂質土，礫，暗黄褐色土混入
X：暗黄灰色土，砂礫多量混入
XI：褐赤色土，炭化物，暗褐色土ブロック混入
XII：暗黄褐色砂質土，ϕ1～30cm大礫混入
XIII：砂層，ϕ20～30cm大礫混入
XIV：暗黄灰色砂質土，大小礫混入
XV：黄灰色粘質土
XVI：黒褐色粘質土
XVII：35住覆土
XVIII：36住覆土・暗褐色土，黄褐色土ブロック混入
XIX：37住覆土・暗褐色土，白色土粒混入
XX：37住覆土・暗黄褐色土，上器含有
XXI：37住覆土・黒褐色土，白色土粒混入
XXII：38住覆土・暗黄灰色斜粘質土
XXIII：38住覆土・黒褐色粘粘質土，黄褐色土粒混入

第28図　第35～38号住居址実測図（弥生：第Ⅲ次）

第34号住居址

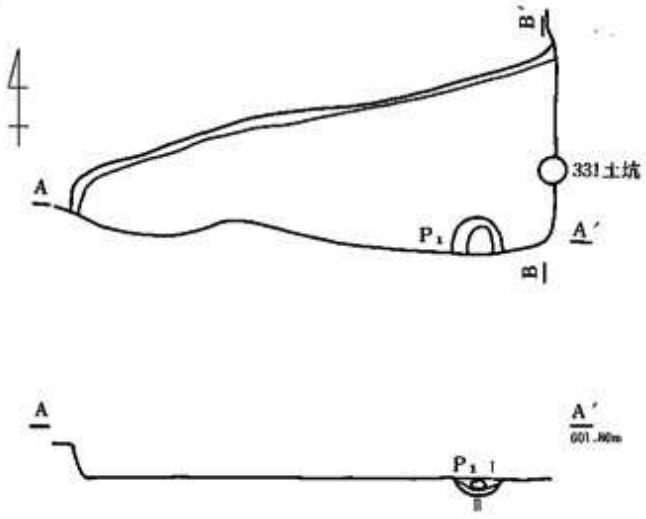

第39号住居址

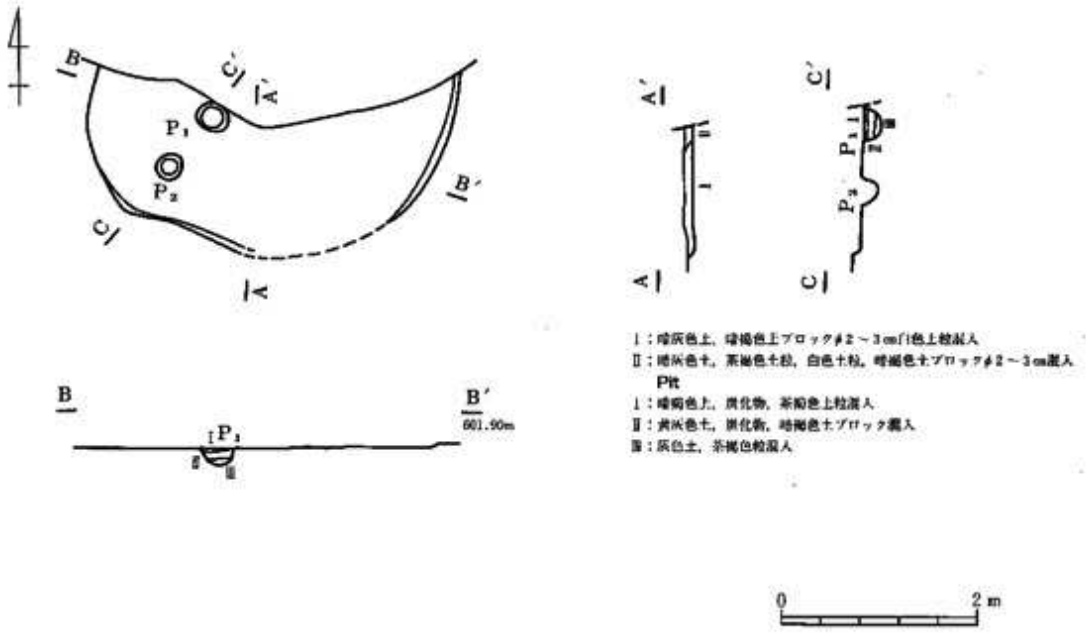

第29図　第34・39号住居址実測図（弥生：第Ⅲ次）

第42号住居址

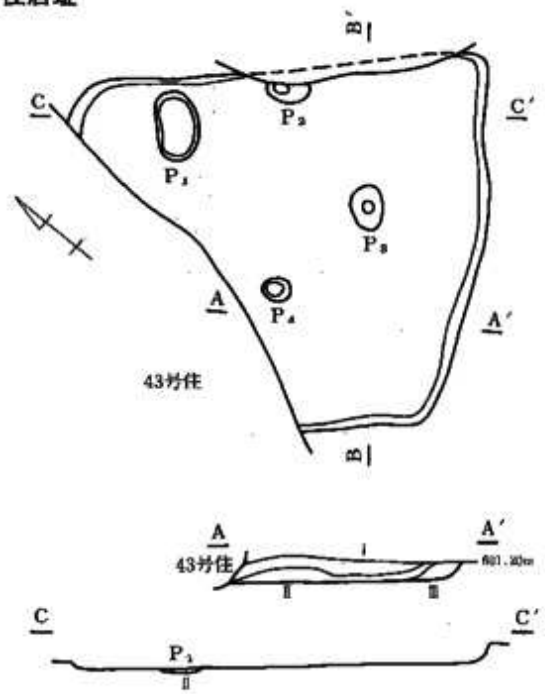

I：暗灰色土，炭化物，白色土粒混入
II：暗褐色土，炭化物，白色土粒混入
III：黄灰色砂質土
Pit
I：暗黄灰色土，炭化物，焼土混入
II：暗灰色土，炭化物，焼土，黄灰色土混入
III：灰色土，炭化物，焼土混入

第43号住居址

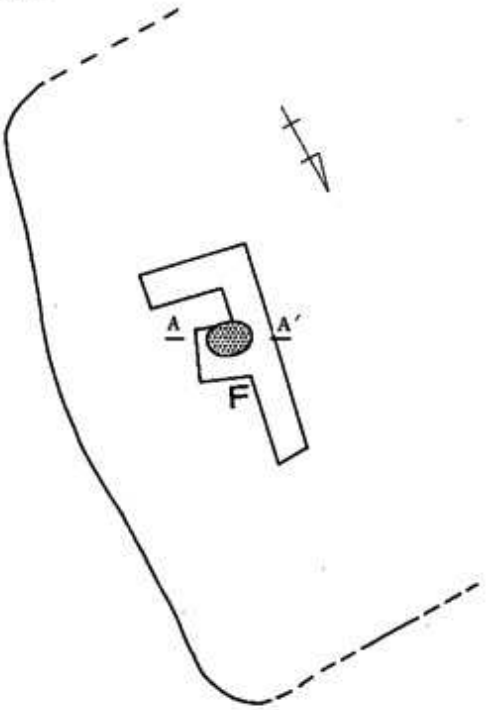

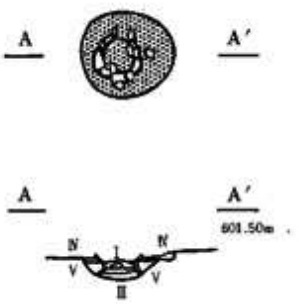

I：暗褐色土，炭化物混入
II：炭化物
III：焼土
IV：暗褐色土，炭化物，黄褐色土ブロック混入
V：焼土化した黄褐色土



第30図　第42・43号住居址実測図（弥生：第Ⅲ次）

第78号住居址

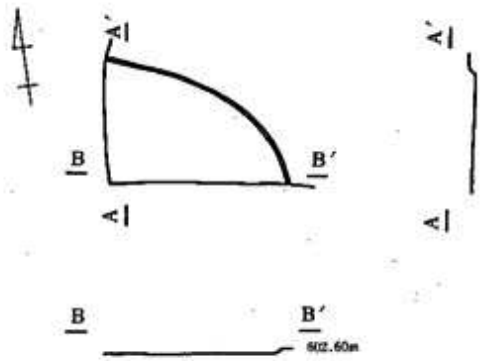

第79号住居址

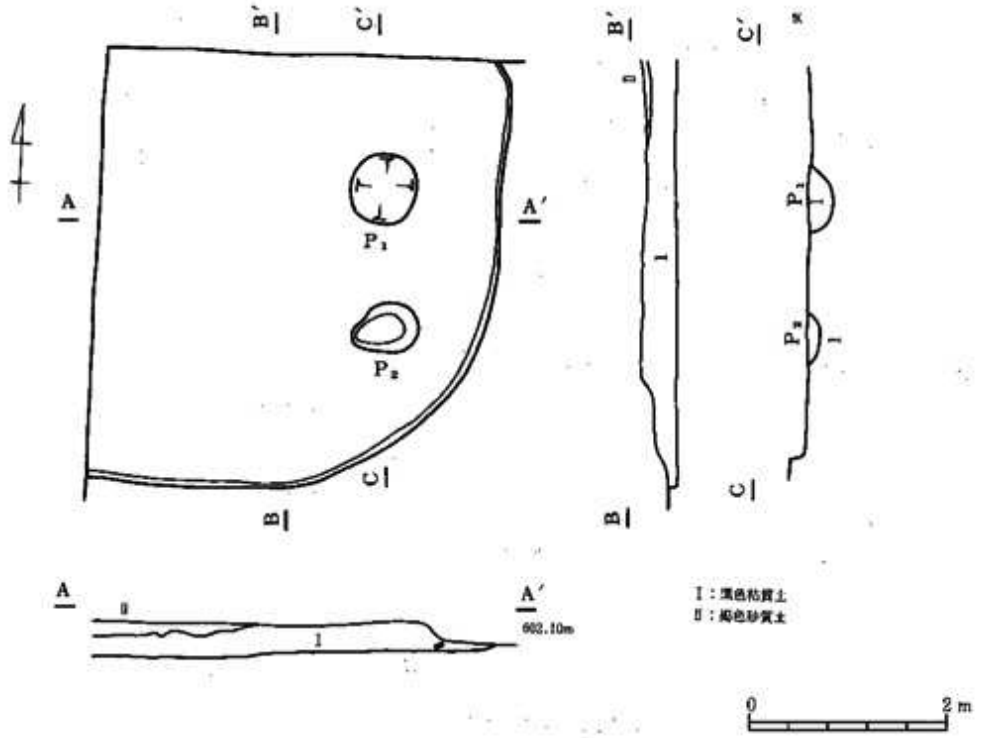

第31図　第78・79号住居址実測図（弥生：第Ⅴ次）

第61号住居址

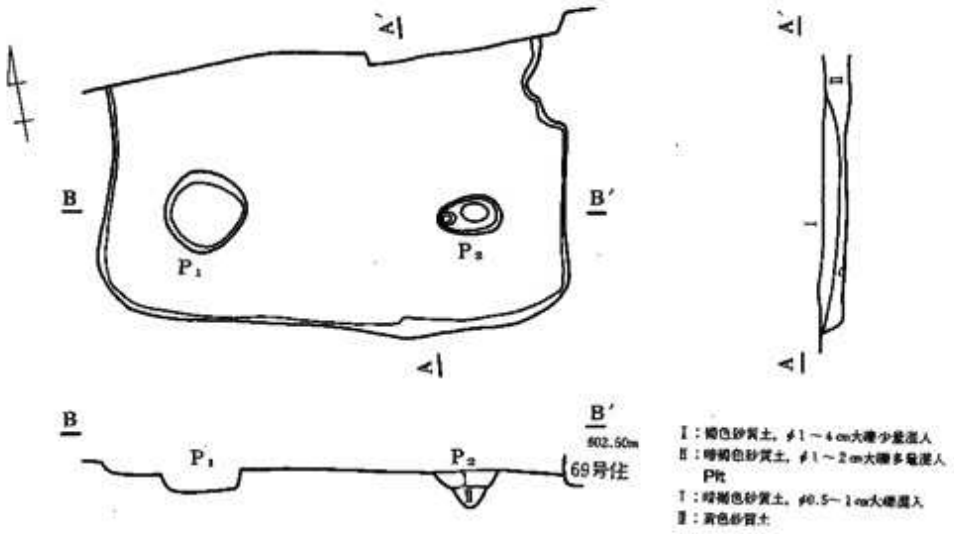

第63号住居址

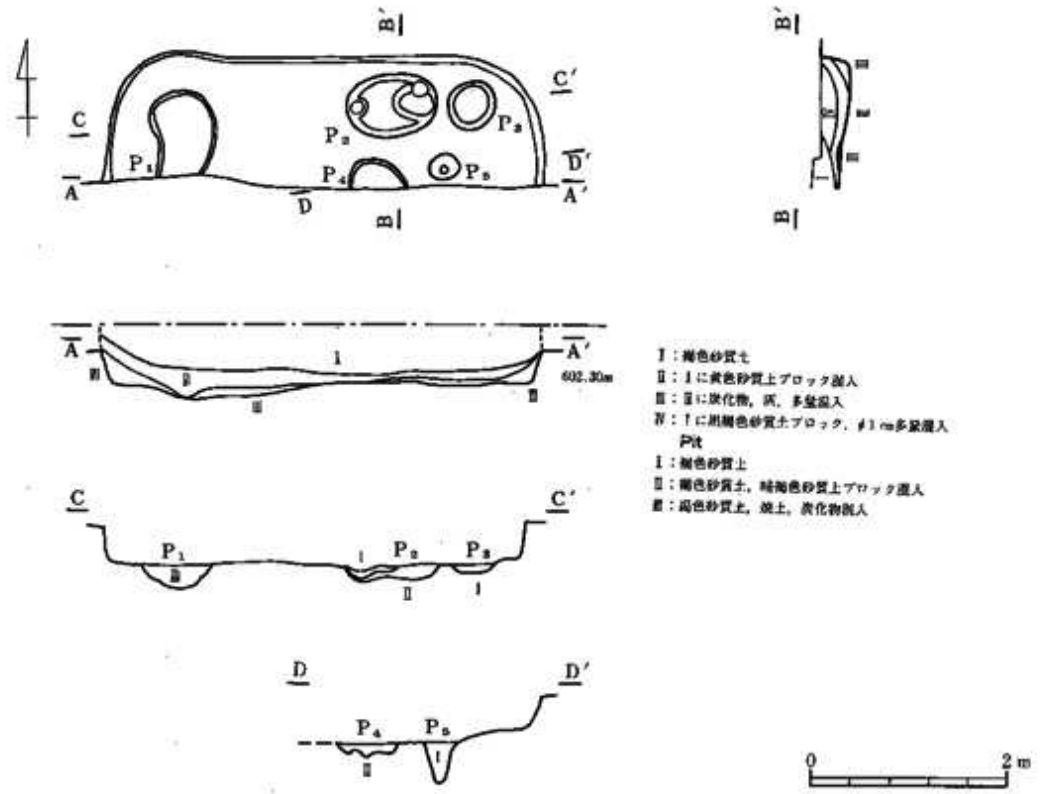

第32図　第61・63号住居址実測図（古墳：第Ⅴ次）

第64号住居址

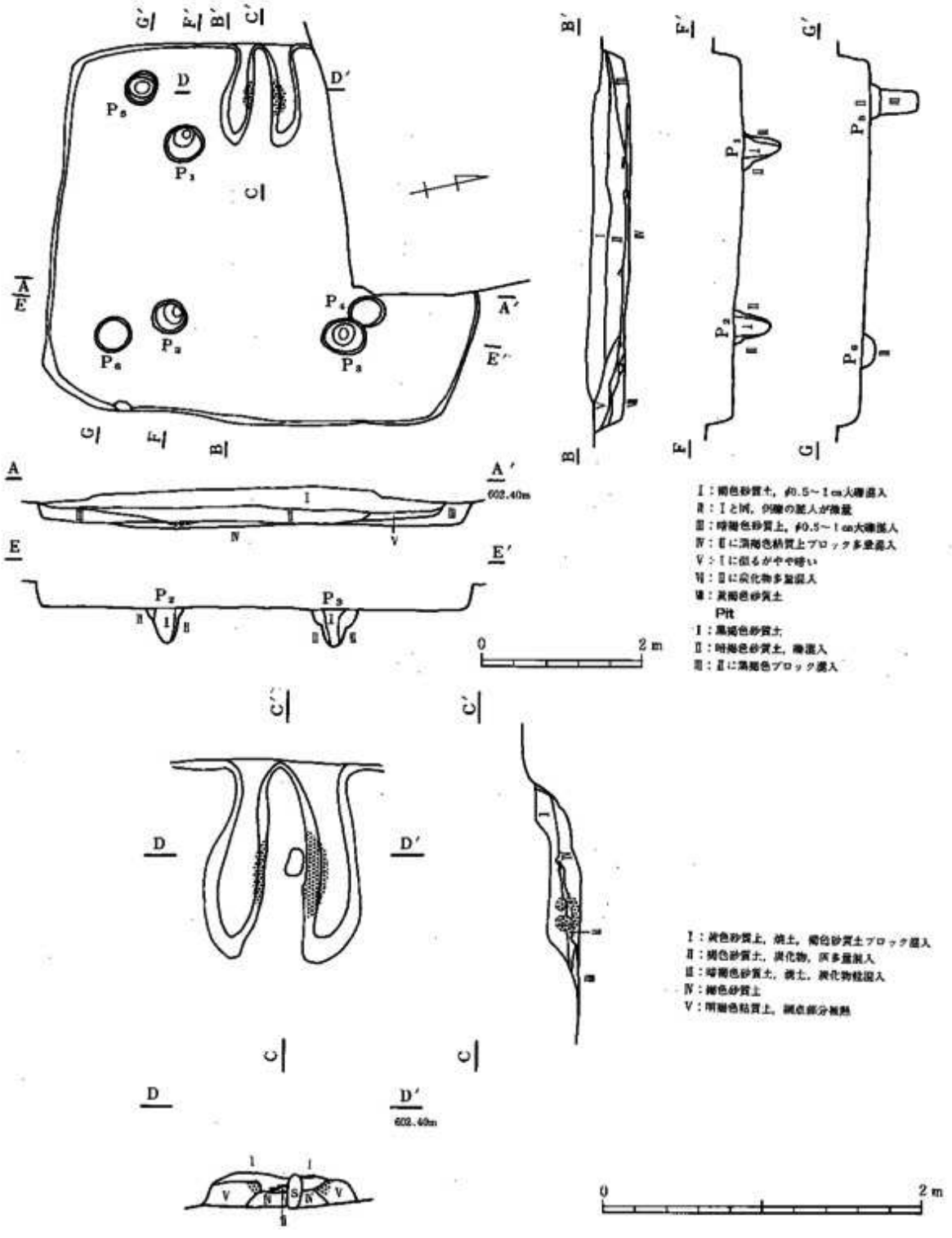

第33図　第64号住居址実測図（古墳：第Ⅴ次）

第71号住居址

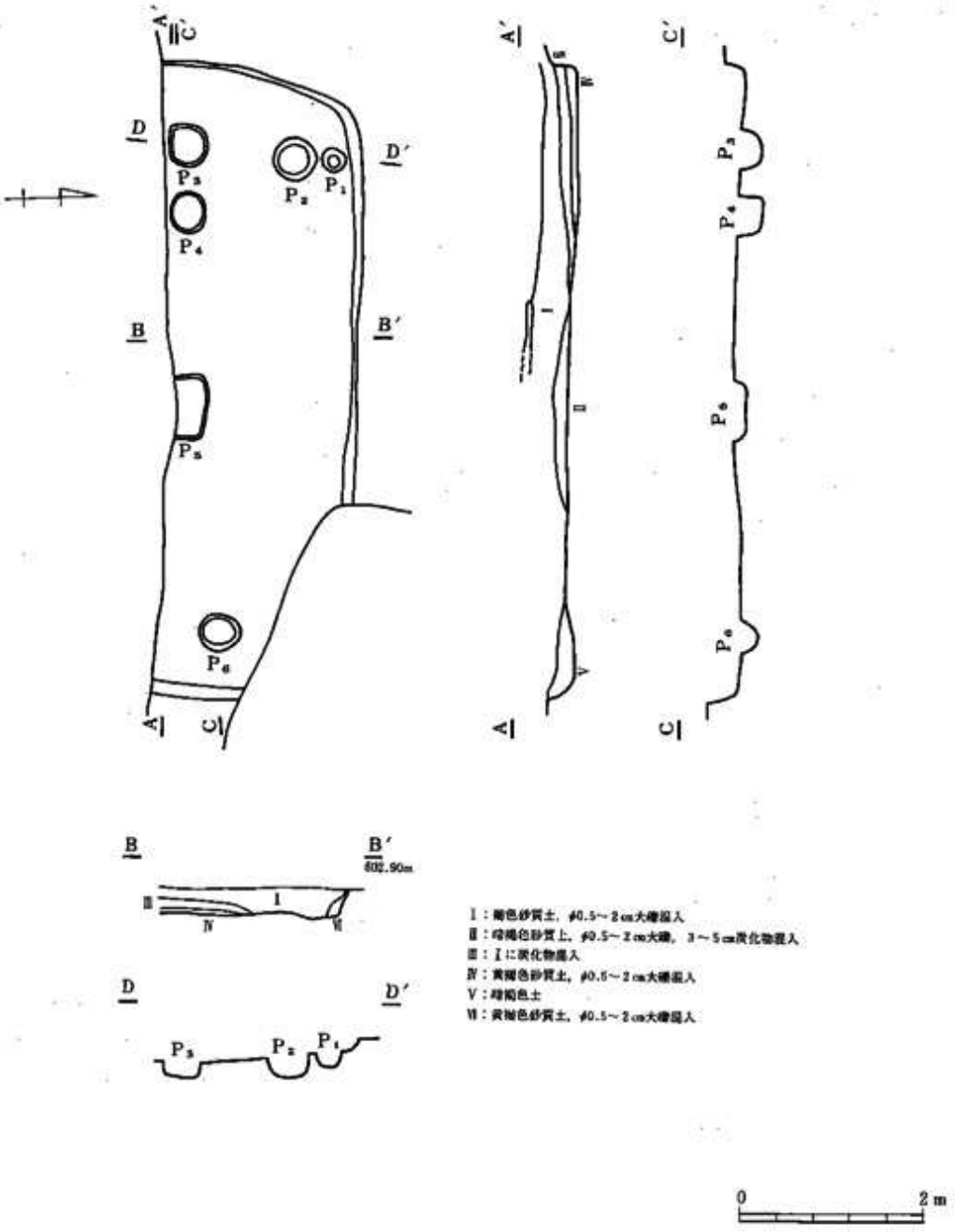

第34図　第71号住居址実測図（古墳：第Ⅴ次）

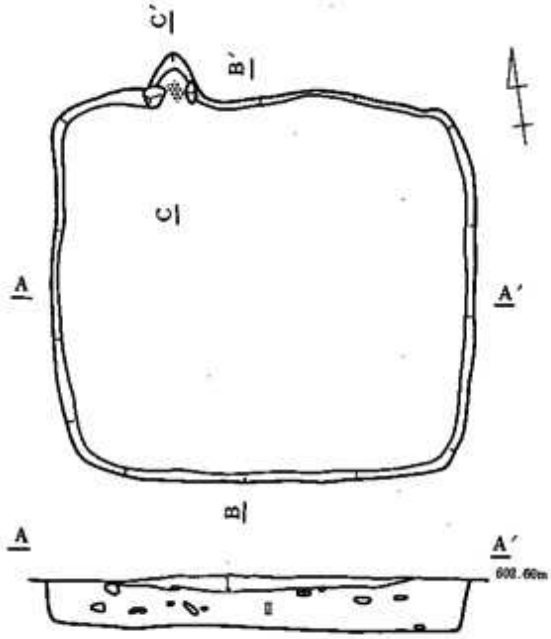

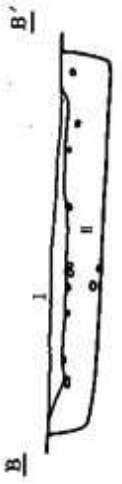

I：茶褐色腐植質土，礫少量混入
II：暗褐色～黒褐色砂質土

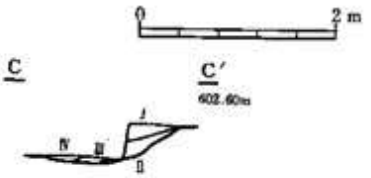

I：暗褐色～黒褐色砂質土，礫混入
II：Iに炭化物，焼土少量混入
III：Iに炭化物，焼土，黄色土ブロック少量混入
IV：Iに炭化物，焼土，多量混入

土器・礫出土状態

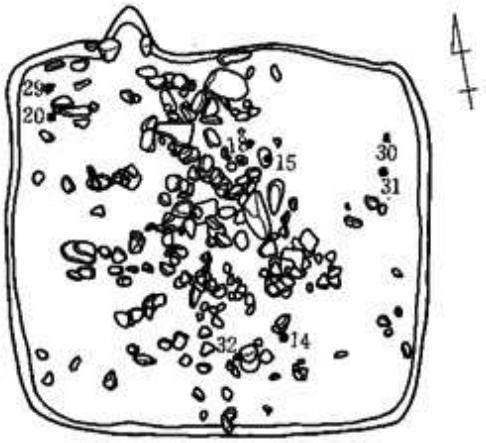

14：土師器坏D
15：土師器坏D
18：土師器甕B
20：土師器椀A
29：灰釉陶器椀
30：灰釉陶器椀
31：灰釉陶器椀
32：灰釉陶器皿

数字は実測図の番号に対応

第35図　第44号住居址実測図（奈良・平安：第Ⅳ次）

第45号住居址

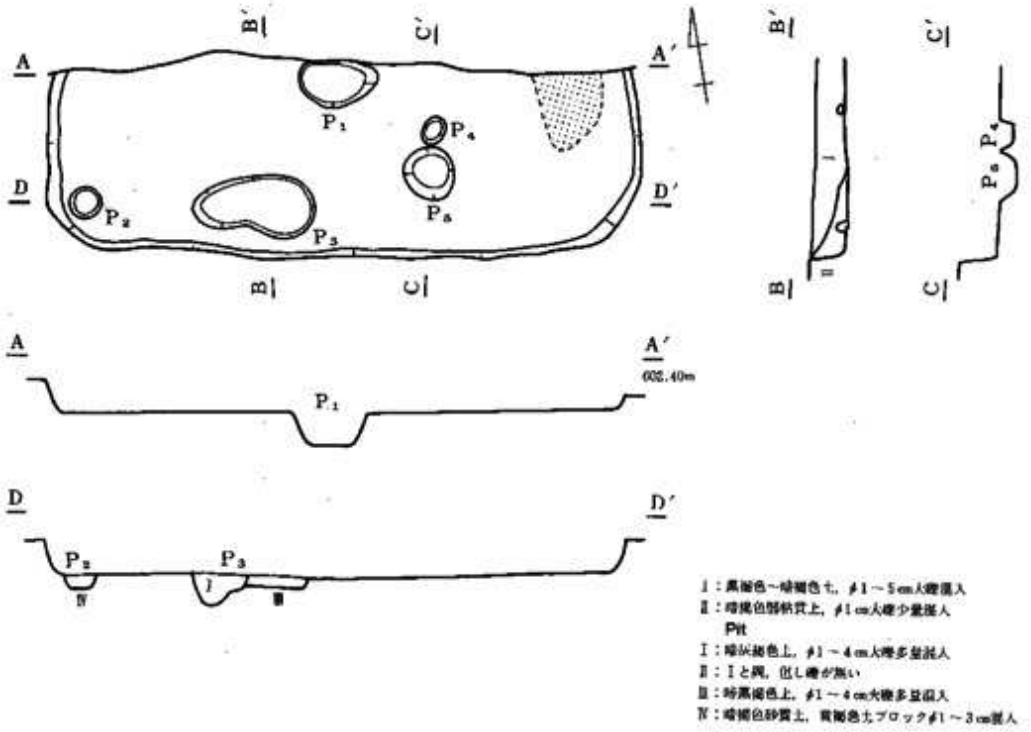

第46号住居址

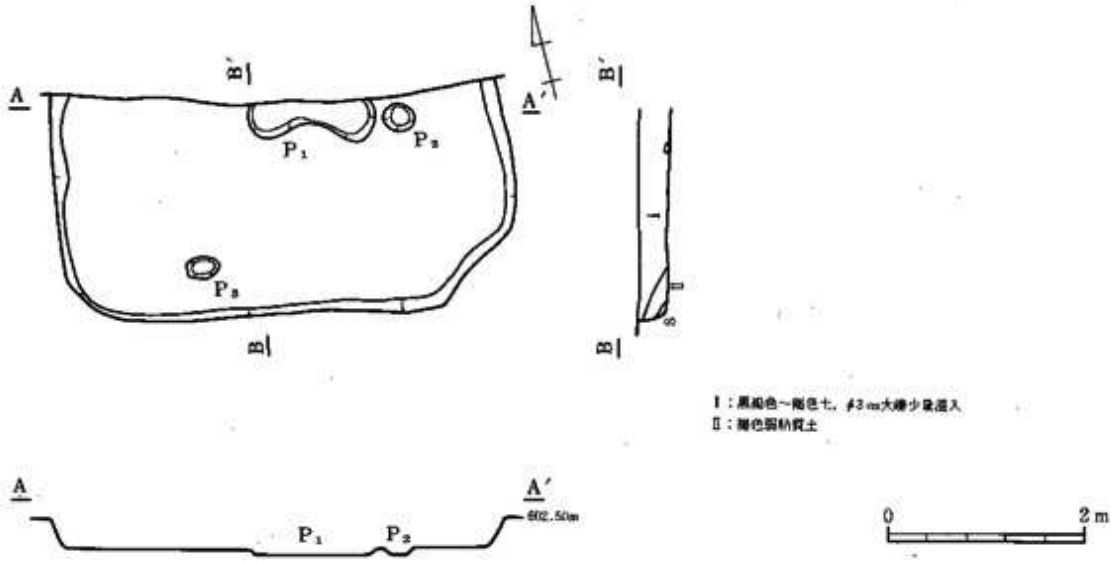

第36図　第45・46号住居址実測図（奈良・平安：第Ⅳ次）

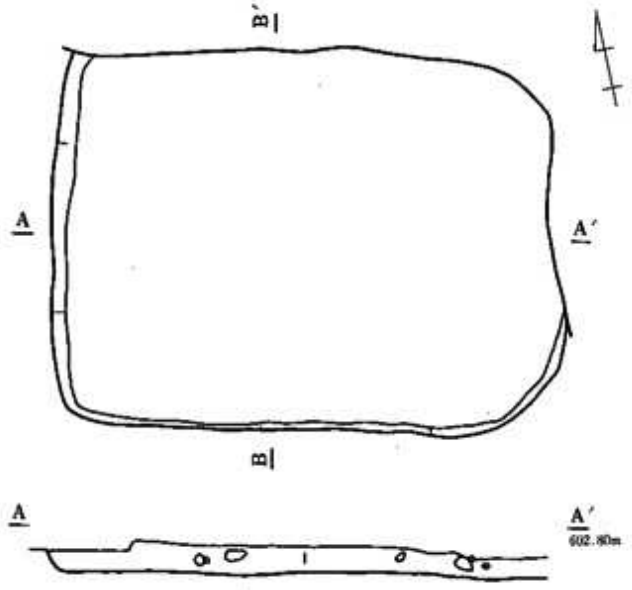

I：茶色砂質土，黄色土粒混入
II：茶色関砂質土
III：Iにφ1～5cm火炭化物多量混入，範囲はポーと拡がる

土器・礫出土状態

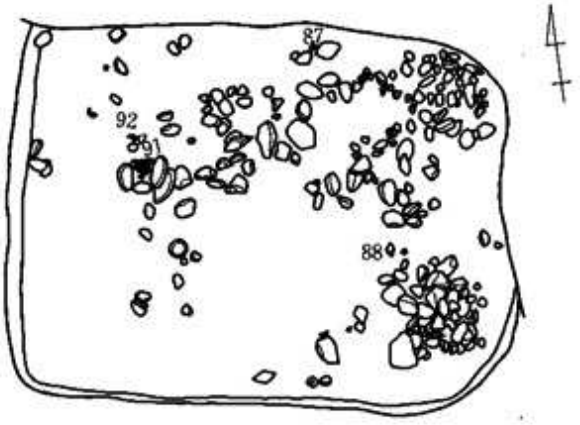

87：土師器盤
88：土師器盤
91：灰釉陶器椀
92：灰釉陶器椀

数字は実測図の番号に対応

第37図　第47号住居址実測図（奈良・平安：第Ⅳ次）

第48号住居址

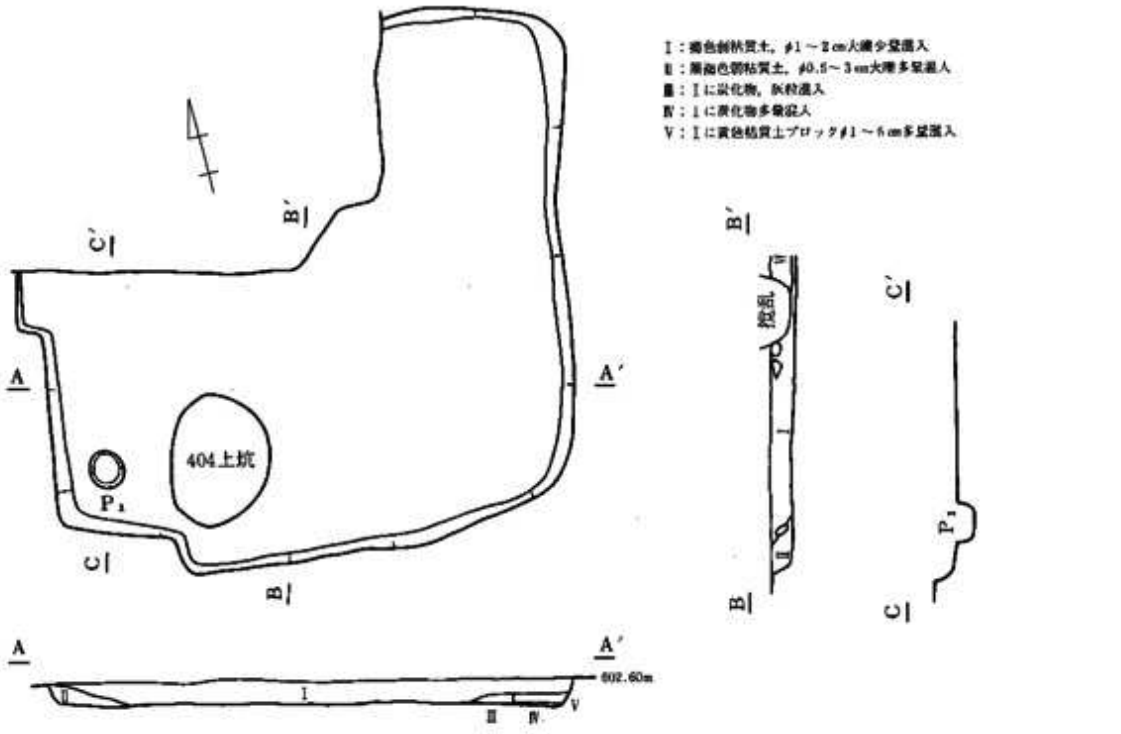

第49号住居址

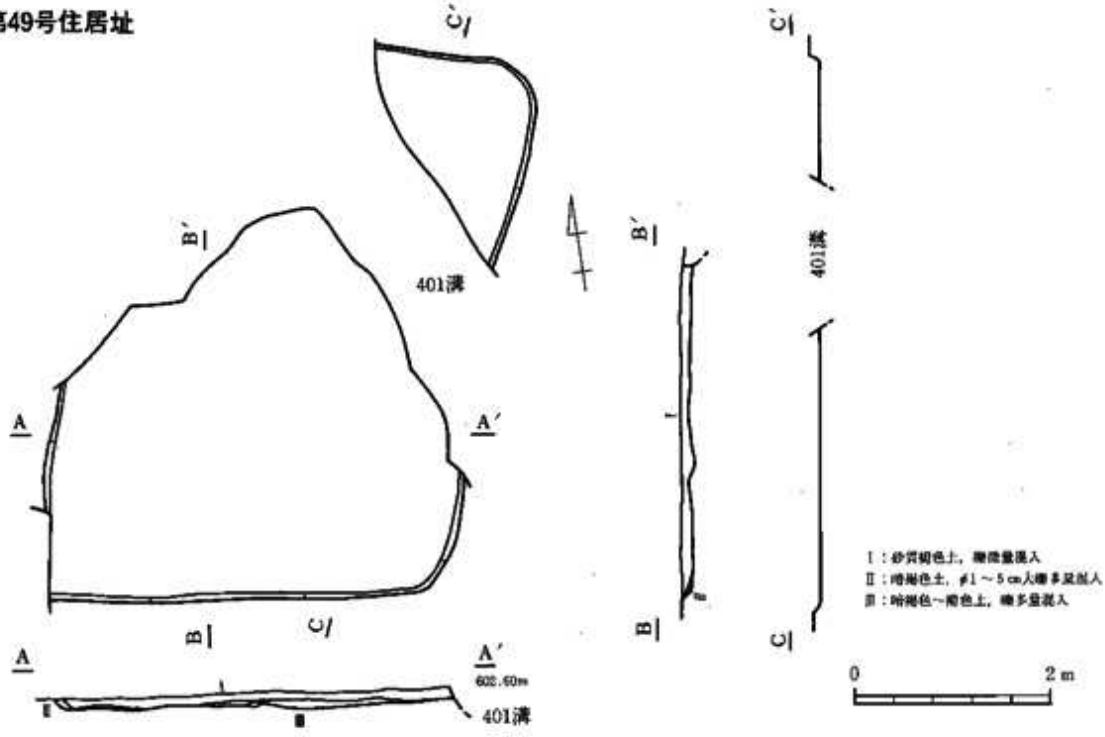

第38図　第48・49号住居址実測図（奈良・平安：第Ⅳ次）

土器・礫出土状態

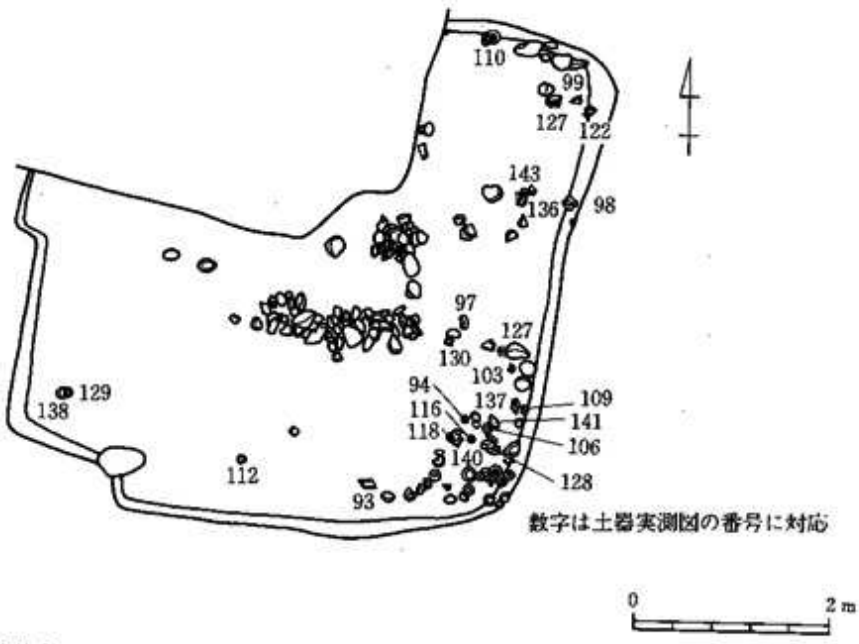

南西隅部土器集中拡大

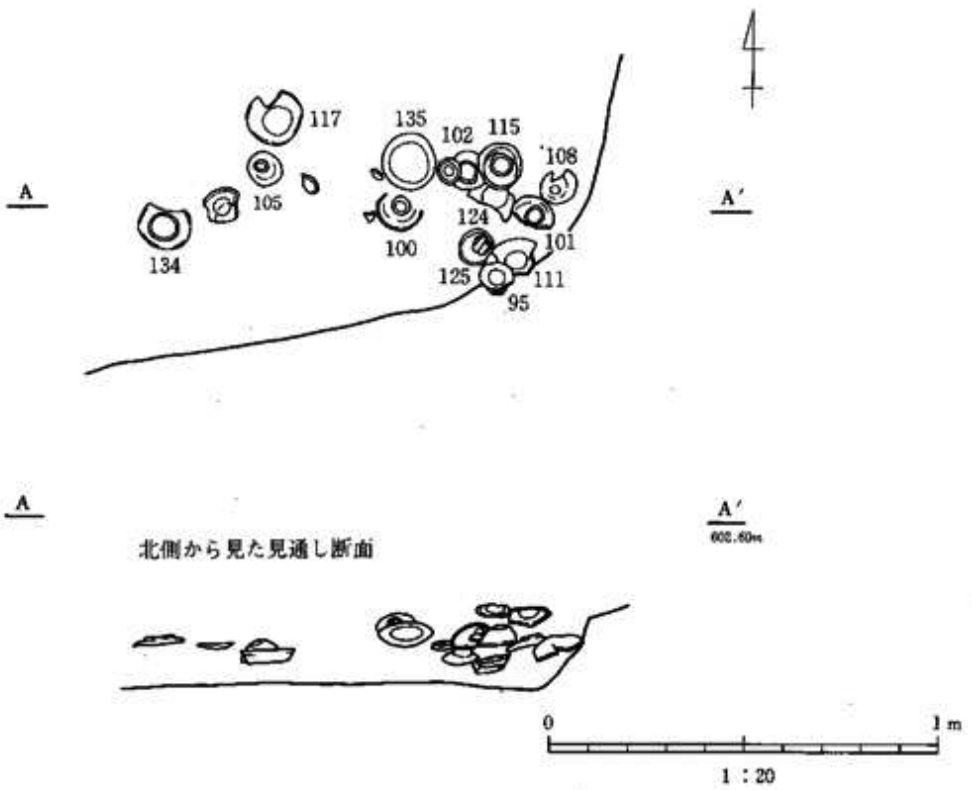

第39図　第48号住居址遺物出土図

第50号住居址

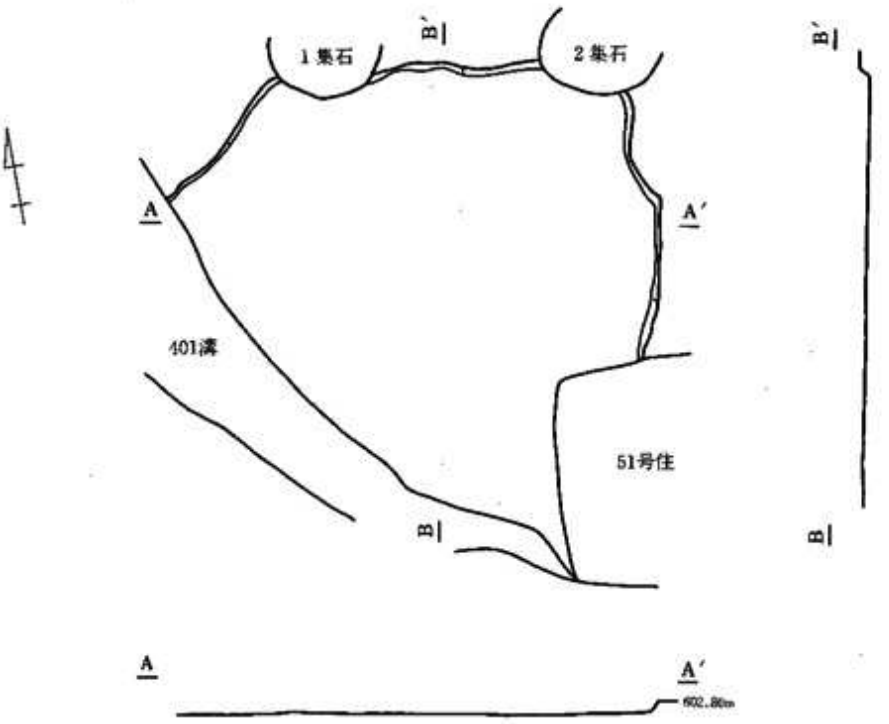

第51号住居址

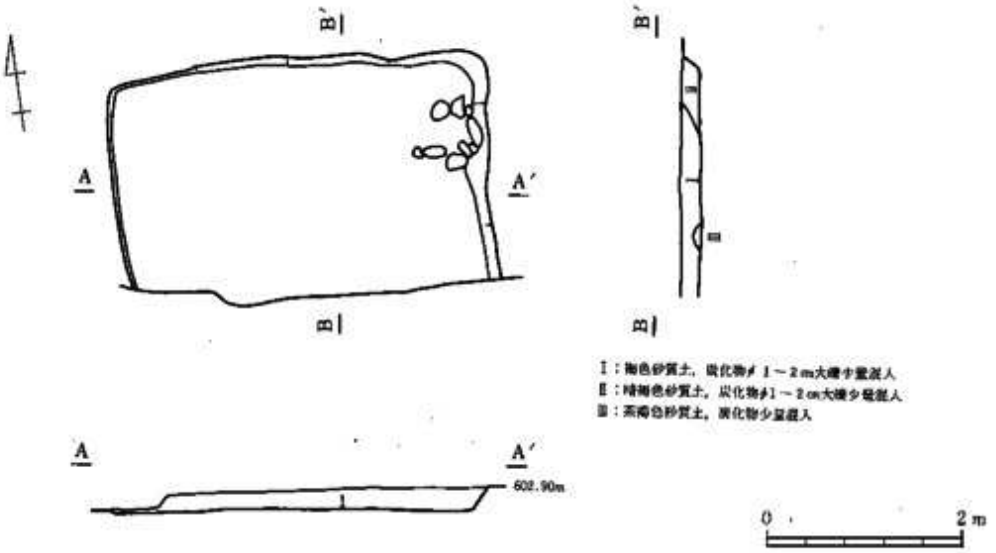

第40図　第50・51号住居址実測図（奈良・平安：第Ⅳ次）

第52号住居址

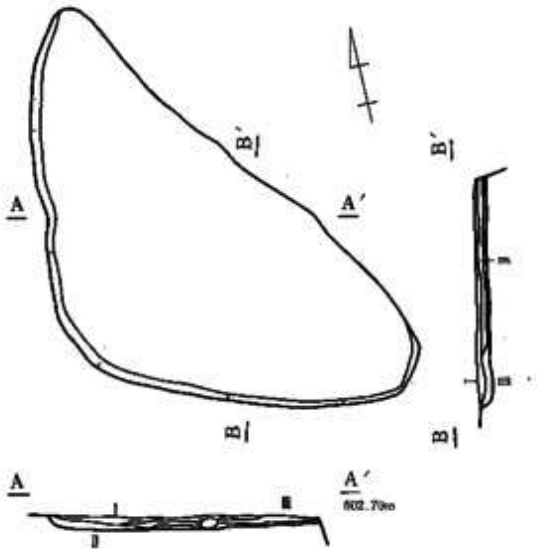

Ⅰ：褐色粘質土，礫少量混入
Ⅱ：褐色砂質土，礫少量混入
Ⅲ：明褐色土，φ1～5cm大礫多量混入

第53号住居址

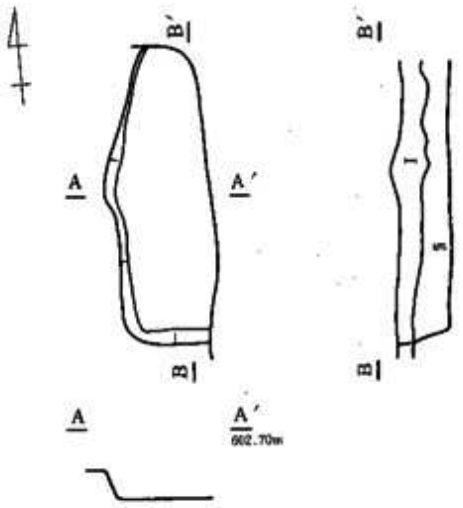

Ⅰ：黒褐色粘質土，黄褐色砂土ブロック混入
Ⅱ：褐色砂質土，φ1～5cm大礫少量混入

第54号住居址

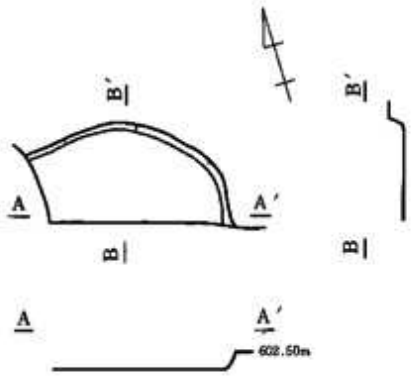

第56号住居址

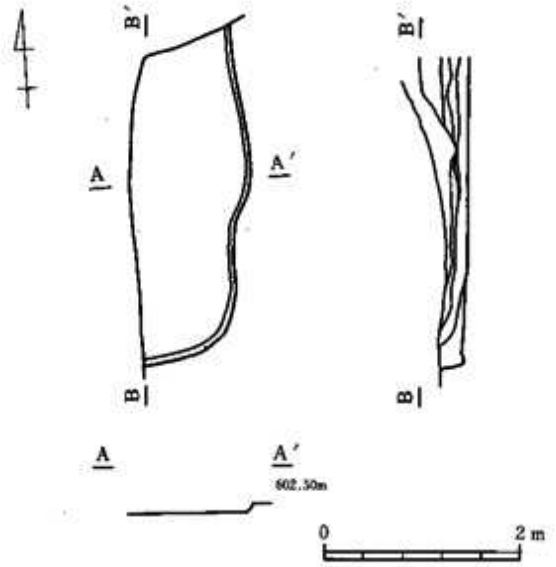

第41図　第52～54・56号住居址実測図（奈良・平安：第Ⅳ次）

第57号住居址

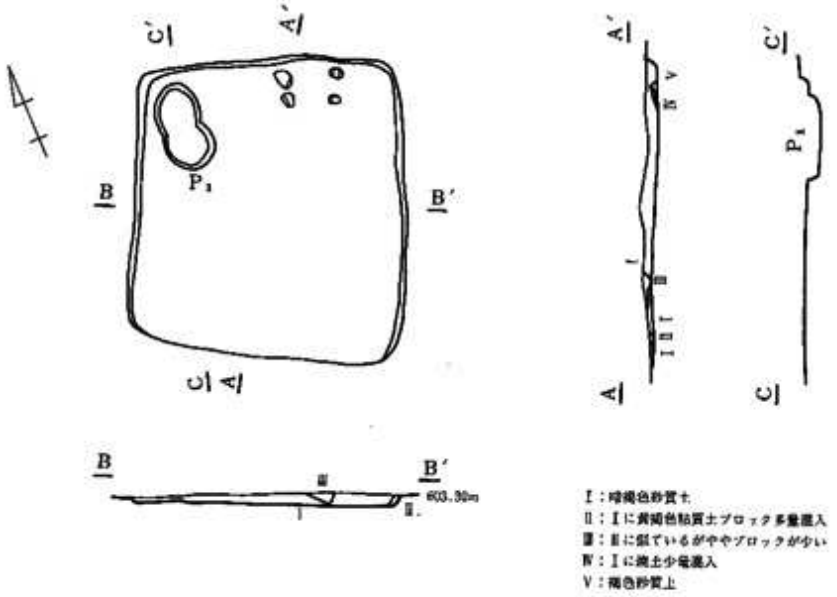

第59号住居址

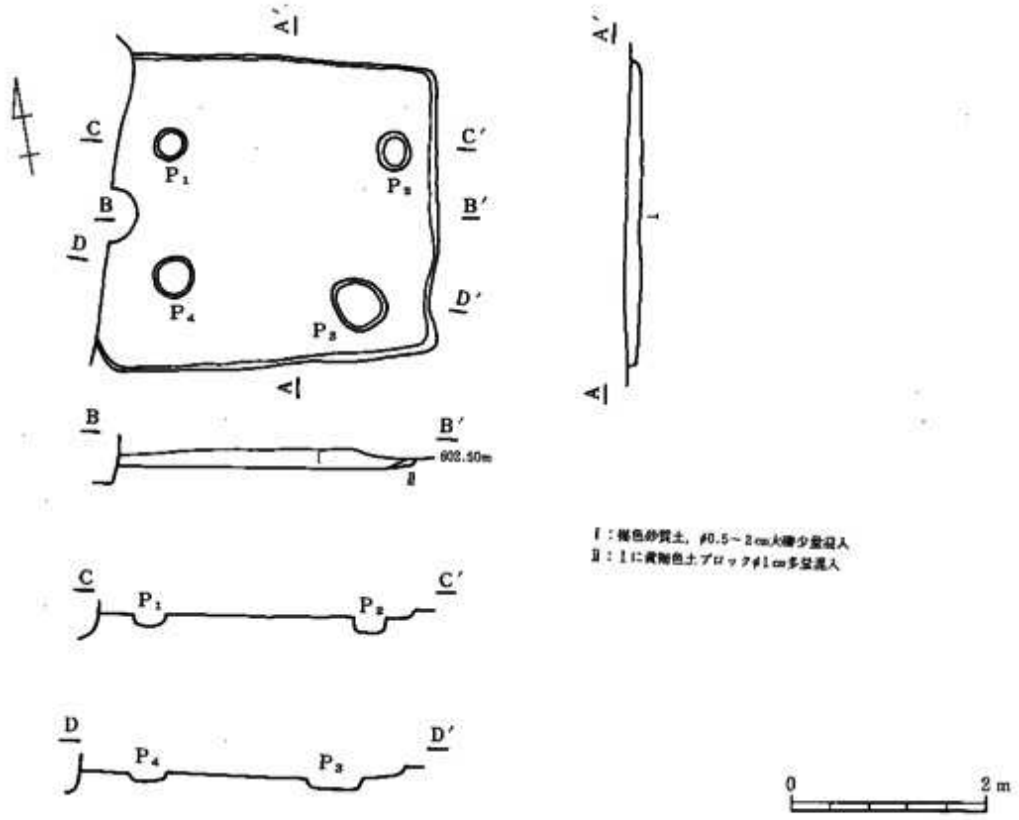

第42図　第57・59号住居址実測図（奈良・平安：第Ⅴ次）

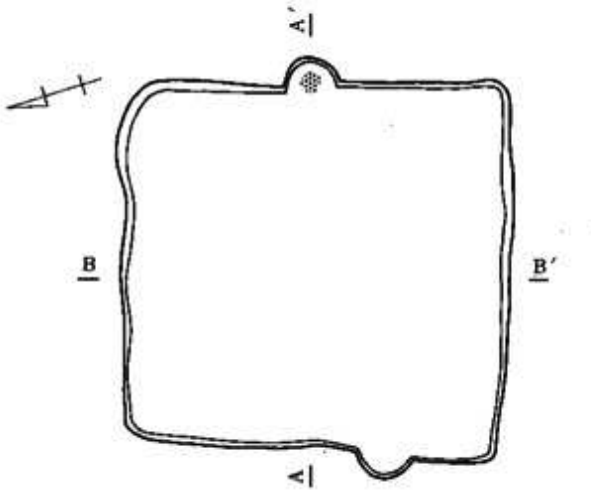

土器・礫出土状態

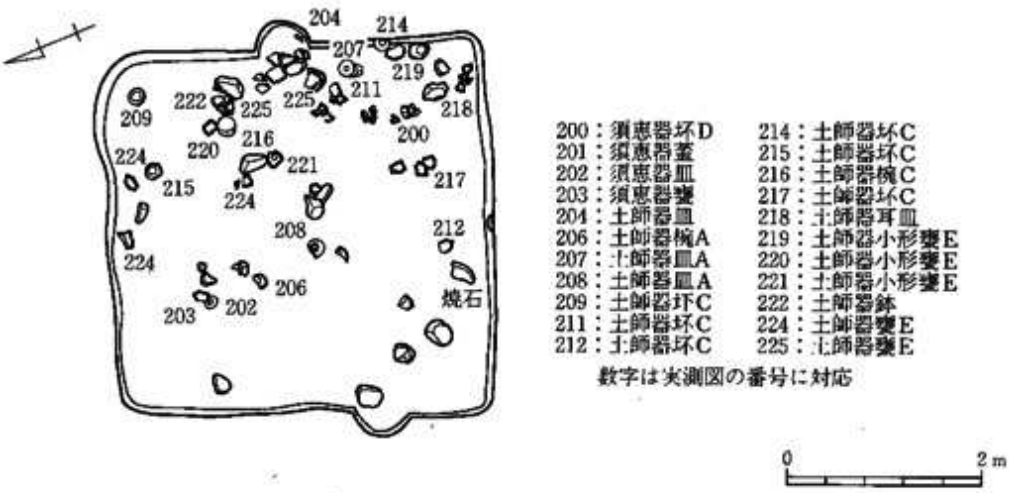

200：須恵器坏D
201：須恵器蓋
202：須恵器皿
203：須恵器甕
204：土師器皿
206：土師器椀A
207：土師器皿A
208：土師器皿A
209：土師器坏C
211：土師器坏C
212：土師器坏C
214：土師器坏C
215：土師器坏C
216：土師器椀C
217：土師器坏C
218：土師器耳皿
219：土師器小形甕E
220：土師器小形甕E
221：土師器小形甕E
222：土師器鉢
224：土師器甕E
225：土師器甕E

数字は実測図の番号に対応

第43図　第58号住居址実測図（奈良・平安：第Ⅴ次）

第60号住居址

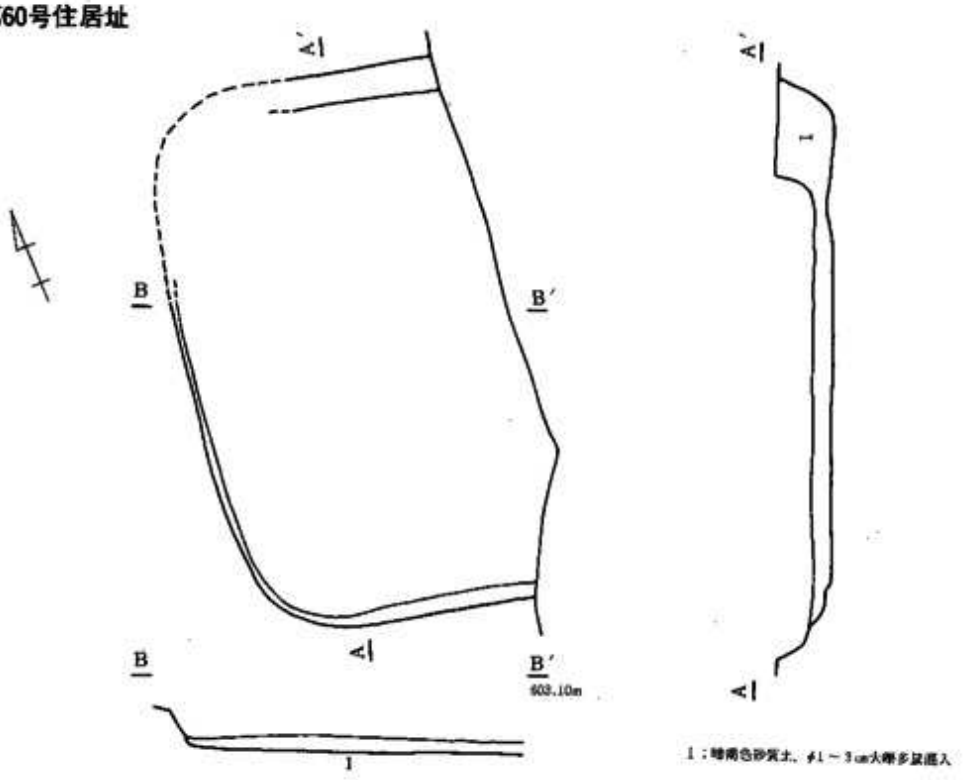

第62号住居址

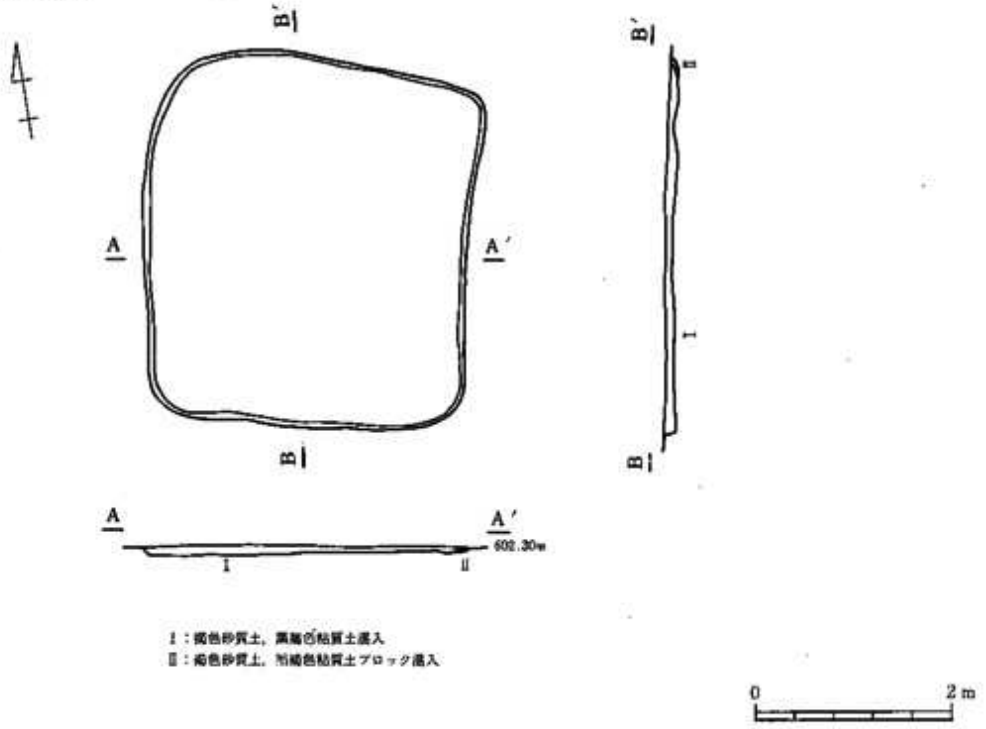

第44図　第60・62号住居址実測図（奈良・平安：第Ⅴ次）

第65号住居址

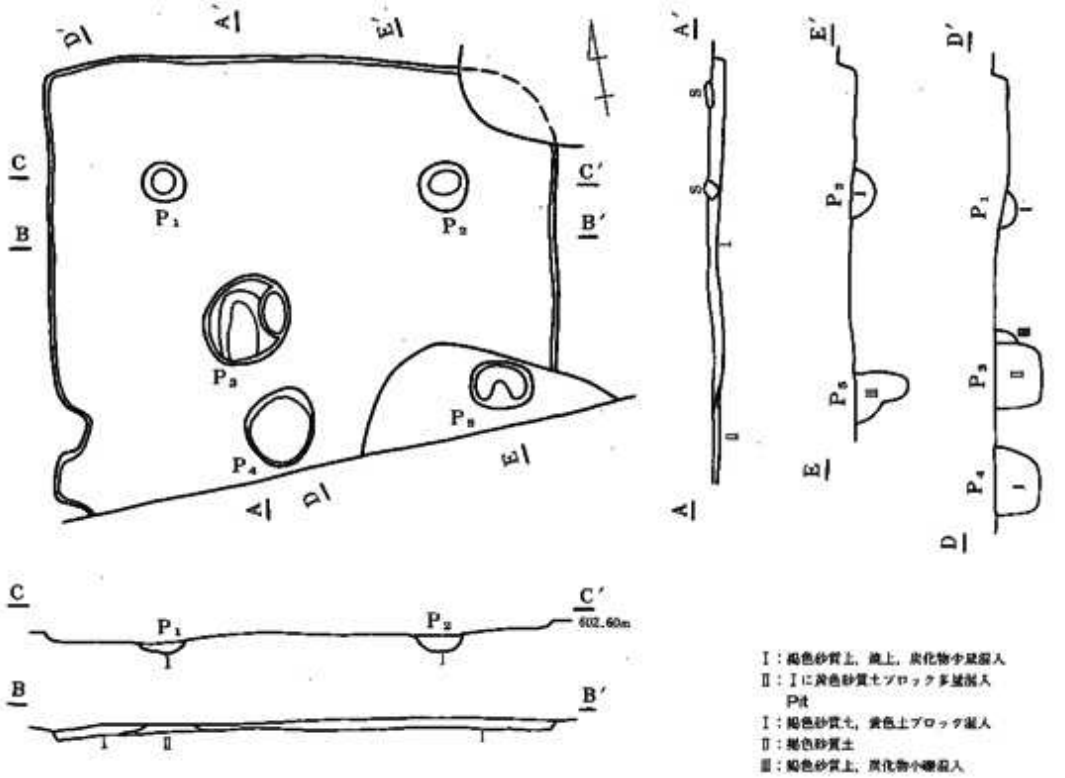

第66号住居址

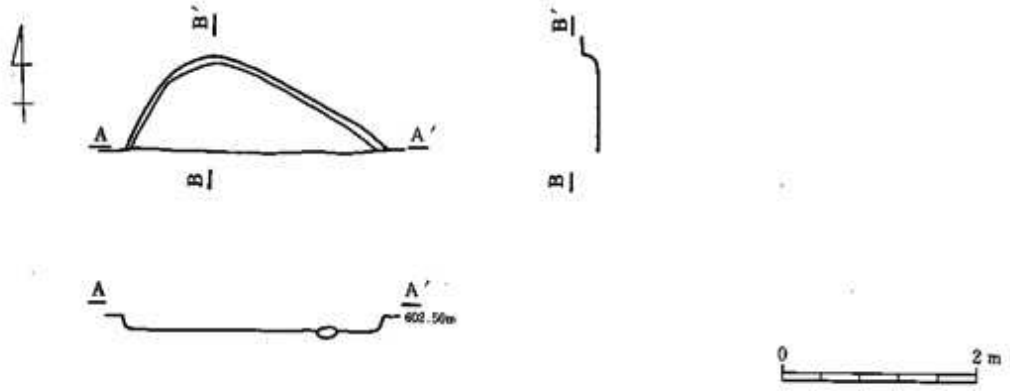

第45図　第65・66号住居址実測図（奈良・平安：第Ⅴ次）

第67号住居址

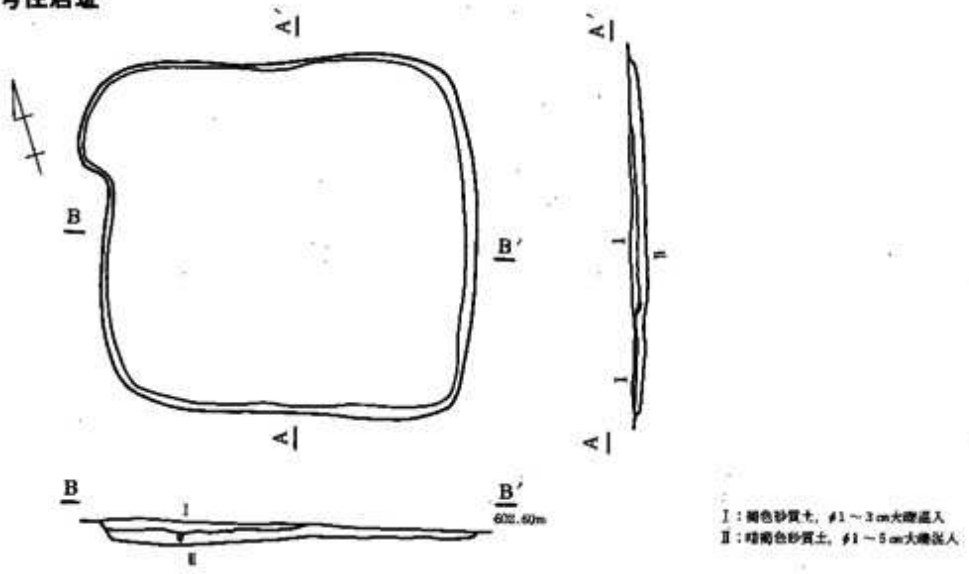

第68号住居址

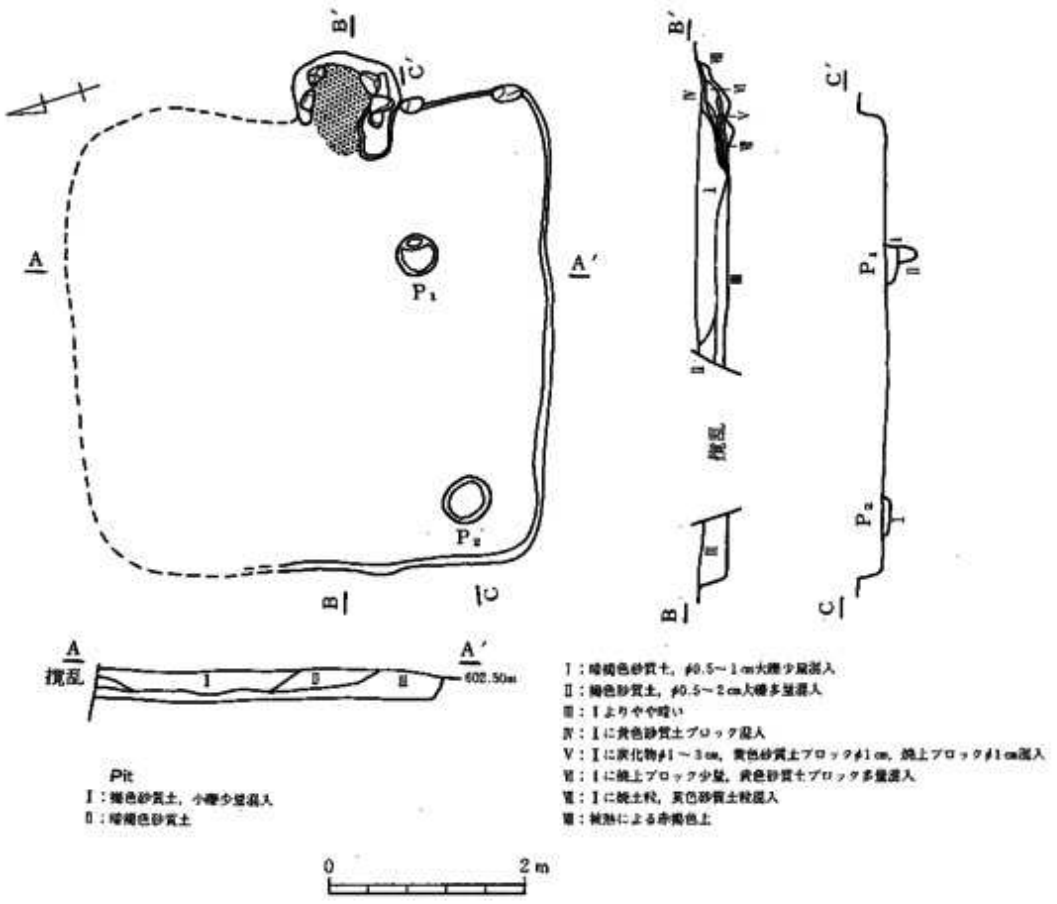

第46図　第67・68号住居址実測図（奈良・平安：第Ⅴ次）

第69号住居址

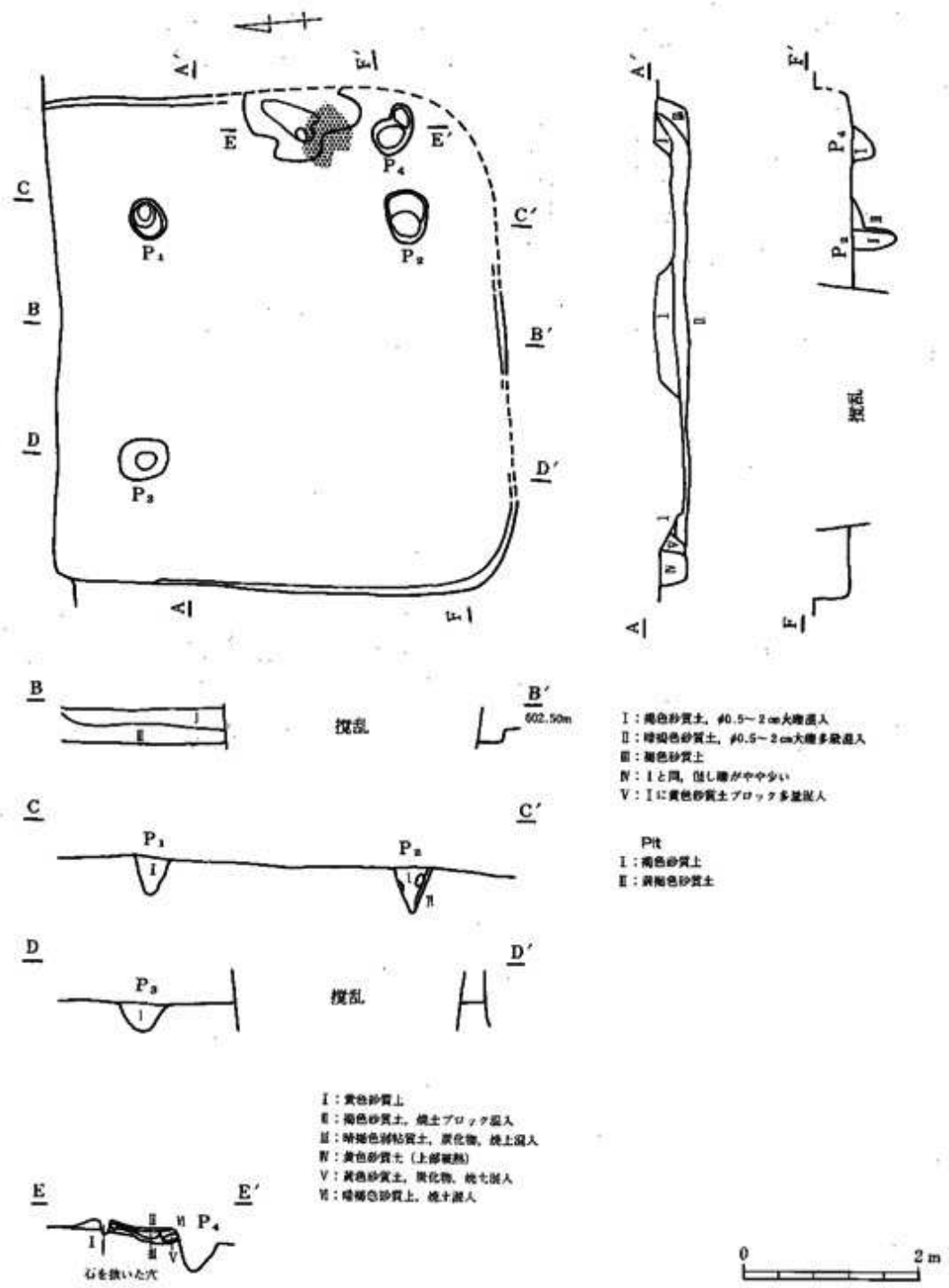

第47図　第69号住居址実測図（奈良・平安：第Ⅴ次）

第70号住居址

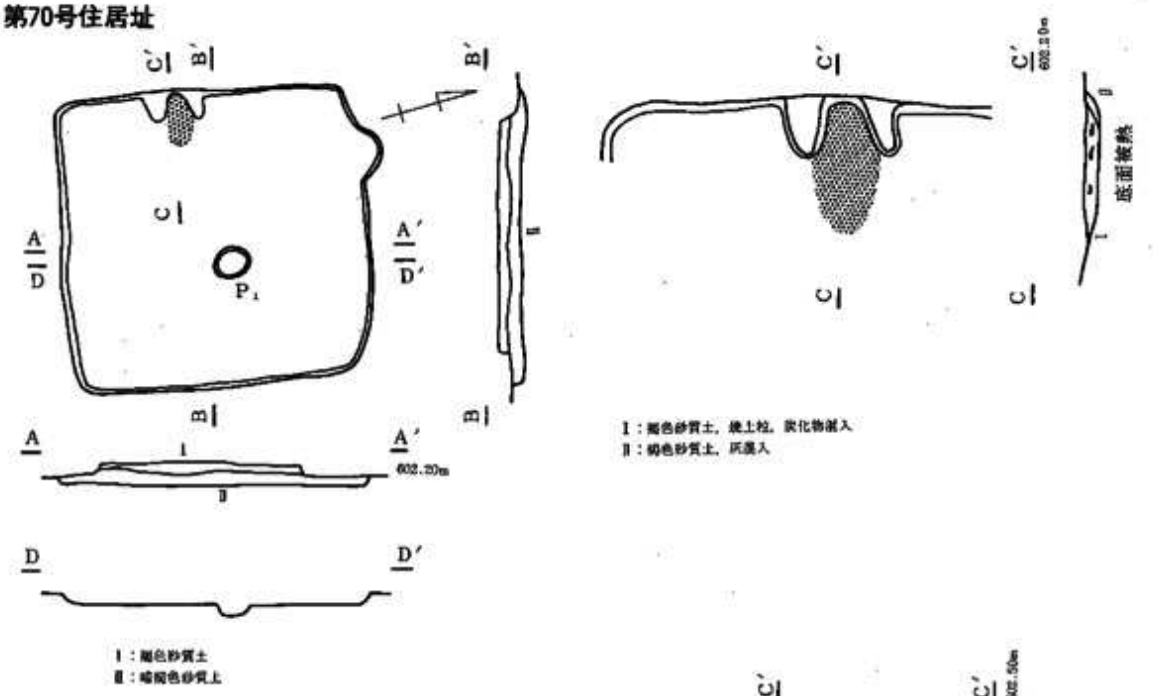

第72号住居址

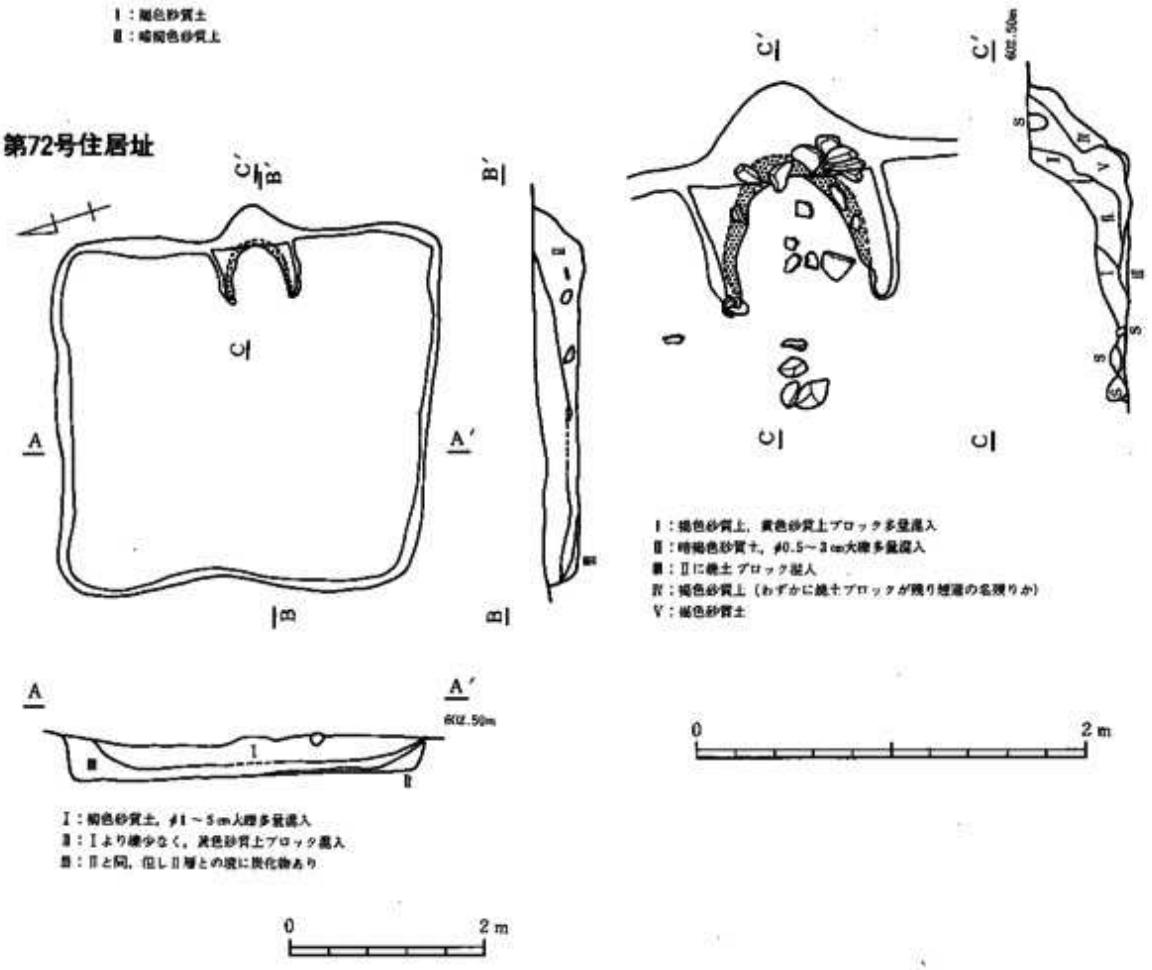

第48図　第70・72号住居址実測図（奈良・平安：第V次）

第74号住居址

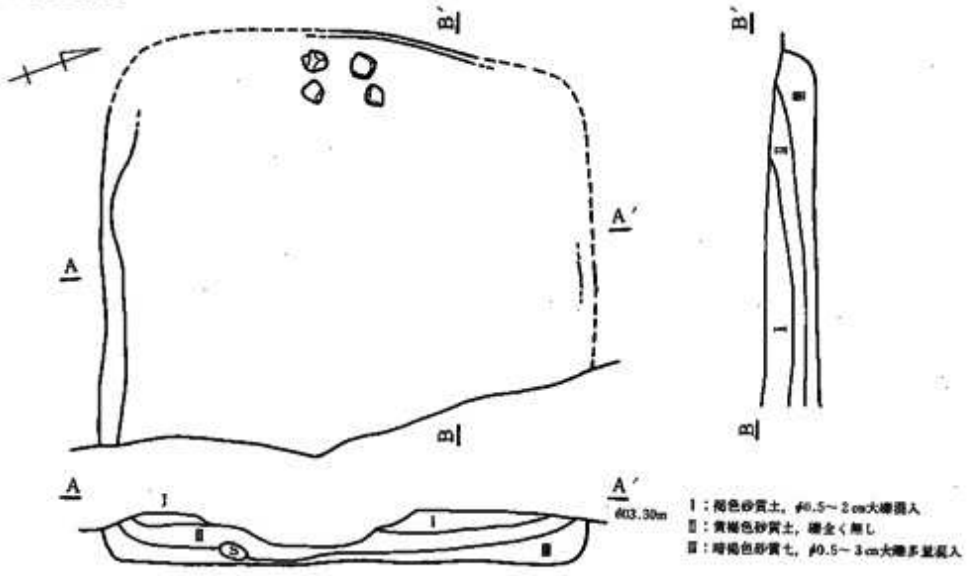

第73号住居址

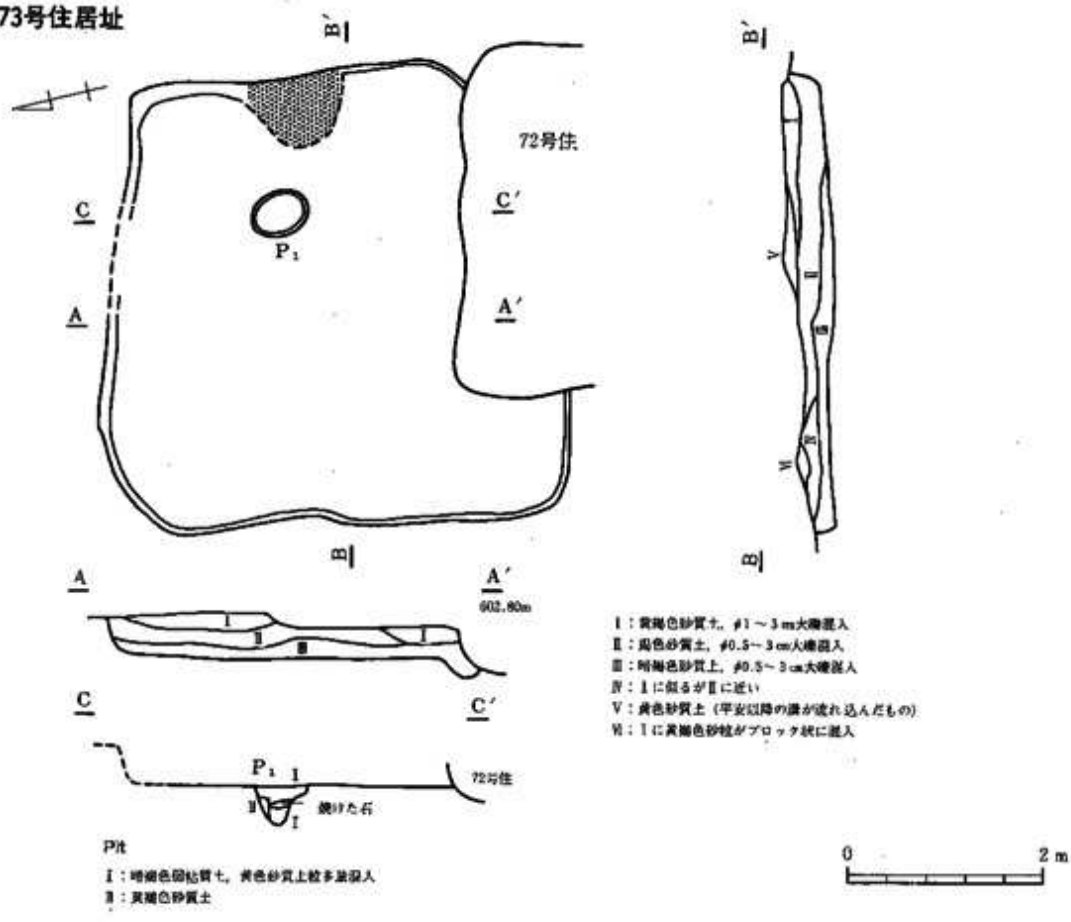

第49図　第73・74号住居址実測図（奈良・平安：第Ⅴ次）

第75・77・82号住居址

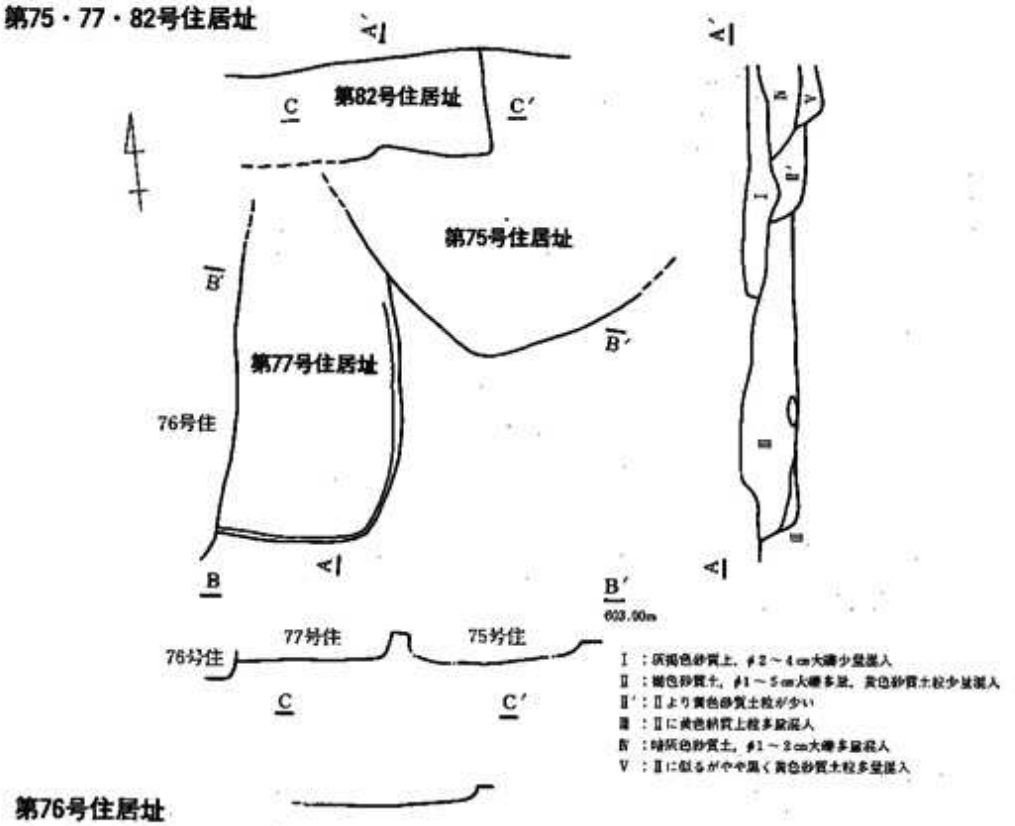

第76号住居址

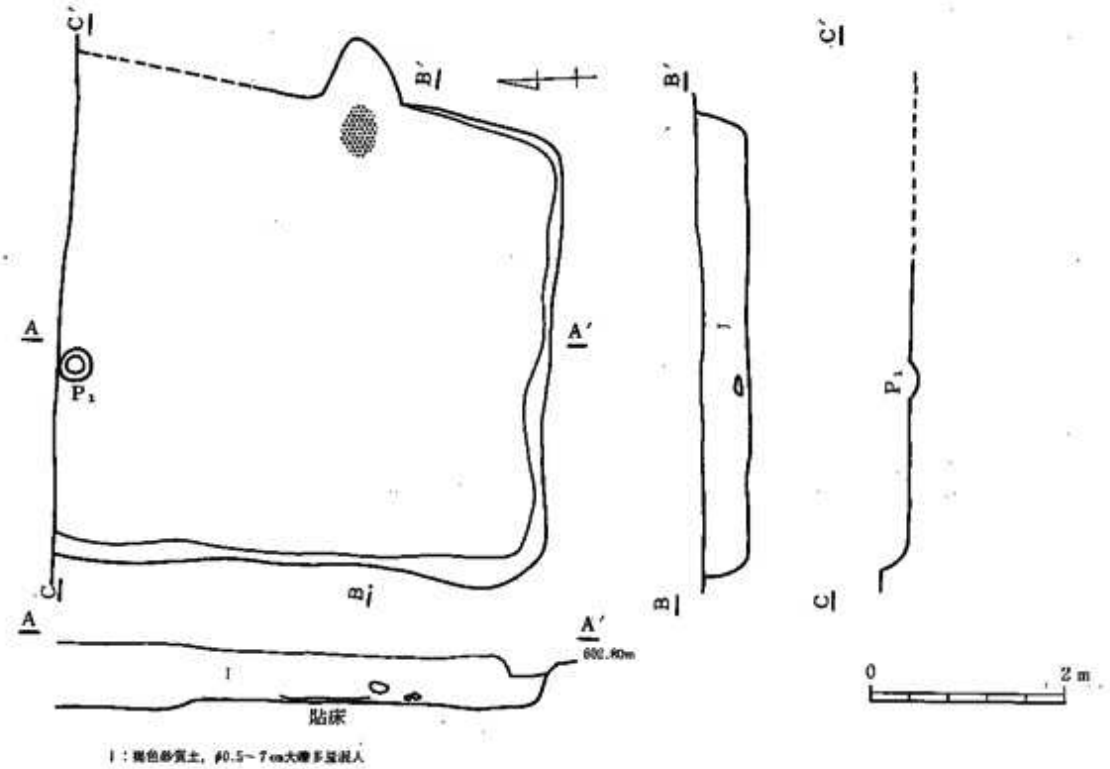

第50図　第75～77・82号住居址実測図（奈良・平安：第Ⅴ次）

第81号住居址

第80号住居址

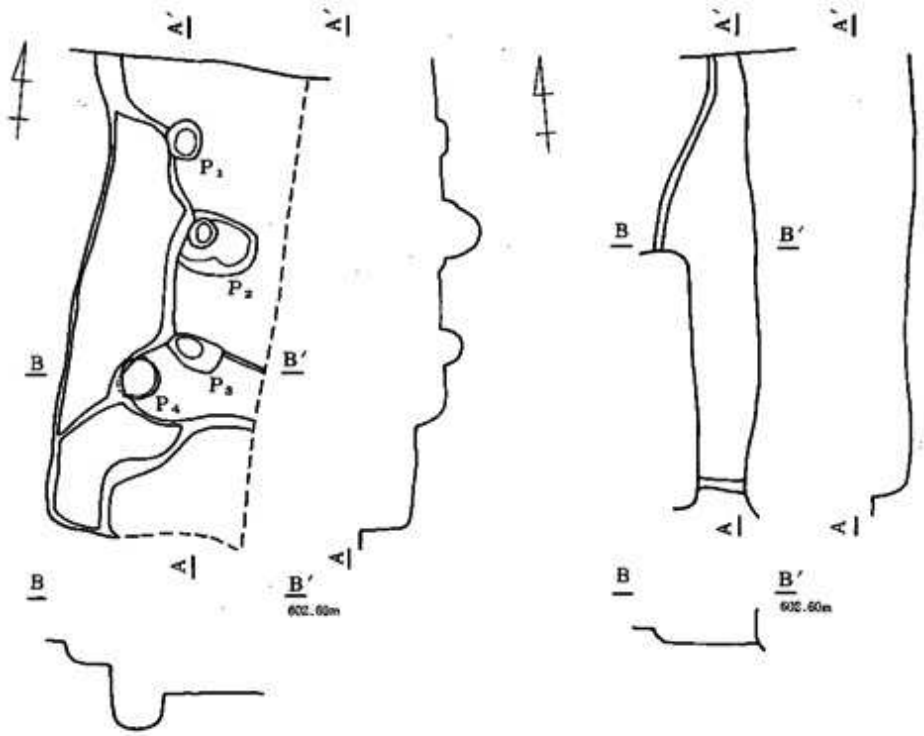

第83号住居址

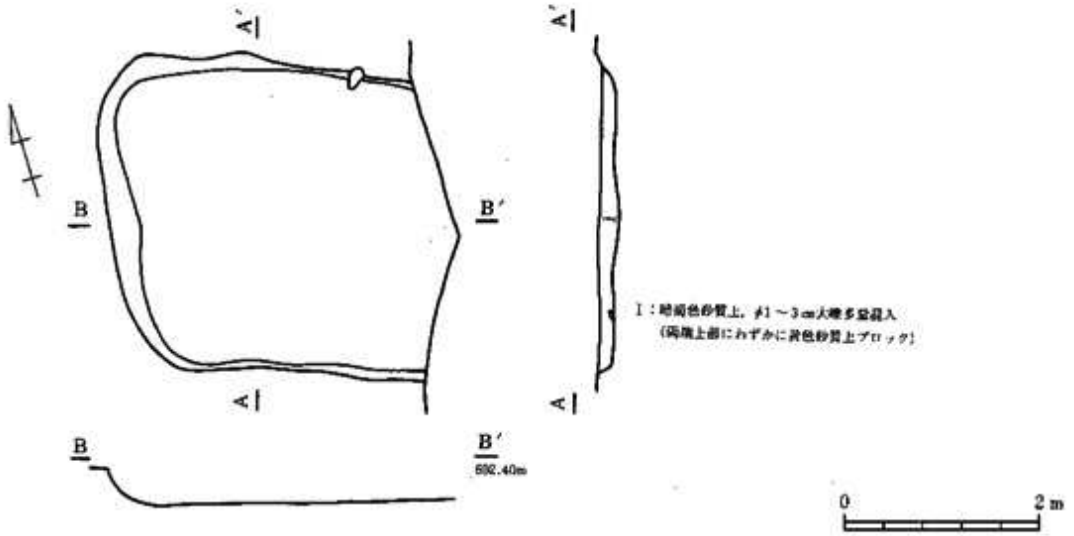

第51図　第80・81・83号住居址実測図（奈良・平安：第Ⅴ次）

第85号住居址

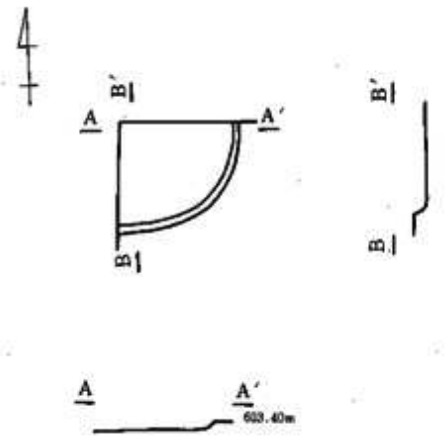

第84号住居址

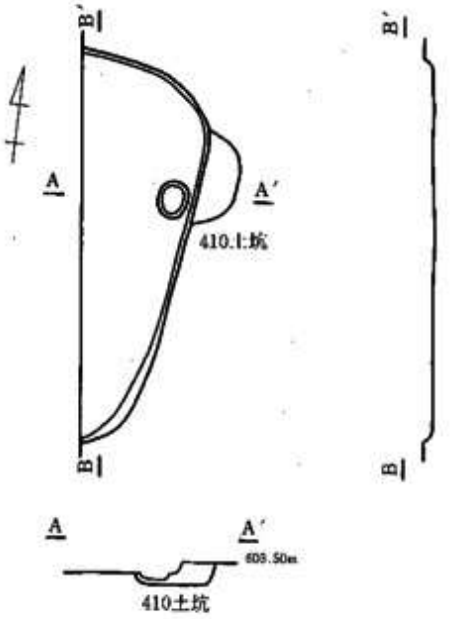

第88・89号住居址

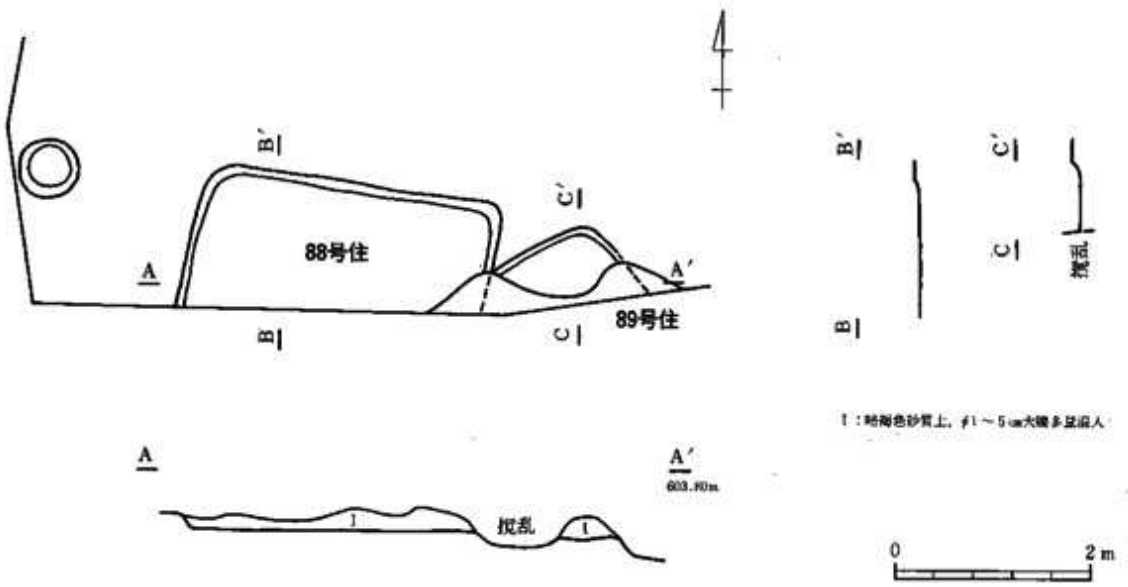

第52図　第84・85・88・89号住居址実測図（奈良・平安：第Ⅵ・Ⅷ次）

第205号土坑

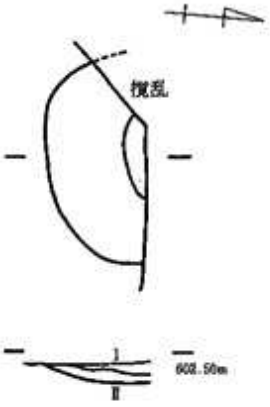

Ⅰ：暗褐色粘質土，堅い
Ⅱ：明褐色砂質土

第203号土坑

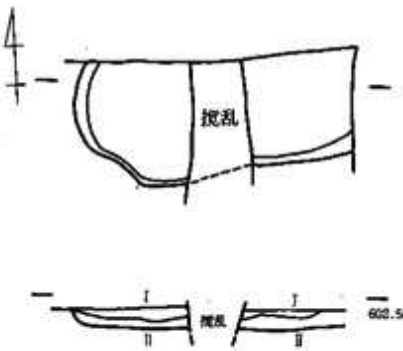

Ⅰ：暗褐色土粘質土，遺物含有，堅い
Ⅱ：黄褐色砂質土，上部に黒褐色土ブロック混入

第204号土坑

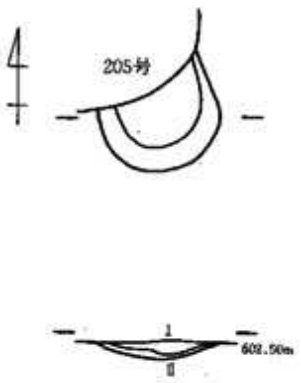

Ⅰ：黒色粘質土，堅い
Ⅱ：褐色砂質土，黒色土粒混入

第201号土坑

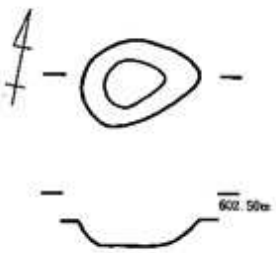

第206号土坑

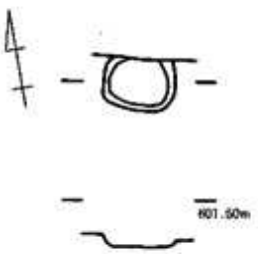

第207号土坑

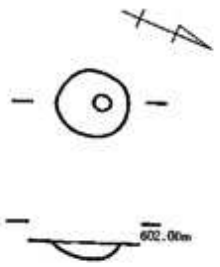

暗褐色土，小礫混入

第208号土坑

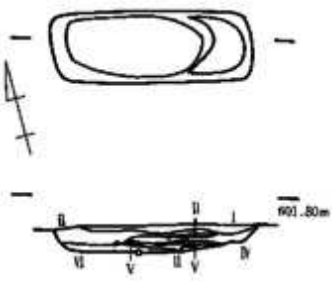

Ⅰ：褐色粘質土，褐色土ブロックϕ1cm混入
Ⅱ：褐色粘質土
Ⅲ：黒褐色粘質土
Ⅳ：暗褐色粘質土
Ⅴ：Ⅳに褐色ブロックϕ1cm混入
Ⅵ：暗灰褐色砂質土，褐色土ブロック混入

第209号土坑

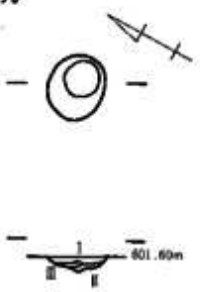

Ⅰ：暗褐色粘質土，炭化物混入，遺物含有
Ⅱ：黒色粘質土
Ⅲ：黄色砂質土

第211号土坑

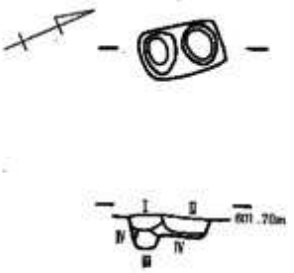

Ⅰ：暗褐色粘質土
Ⅱ：褐色粘質土，黄茶色砂質土少量混入
Ⅲ：Ⅰがやや暗く，堅い
Ⅳ：黄色砂質土

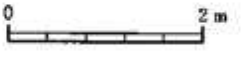

第53図　第201～211号土坑実測図（弥生）

第301号土坑

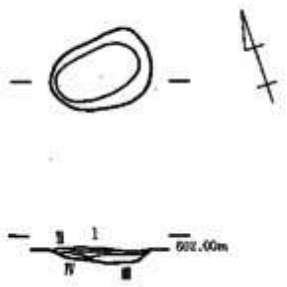

Ⅰ：褐色土，白色粒混入
Ⅱ：暗褐色土，黄色土ブロック混入
Ⅲ：暗褐色土，黄褐色土粒混入

第308号土坑

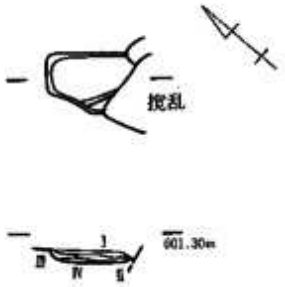

Ⅰ：暗褐色土，炭化物，黄褐色土粒混入
Ⅱ：暗黄褐色土
Ⅲ：暗褐色土，炭化物混入
Ⅳ：暗褐色土

第303号土坑

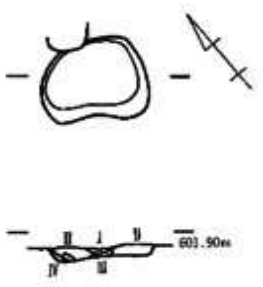

Ⅰ：灰褐色土，黄色土ブロック混入
Ⅱ：暗黄褐色土，黄土ブロックφ4cm大混入
Ⅲ：暗褐色細砂質土，黄灰色土ブロック混入
Ⅳ：暗灰褐色土

第304号土坑

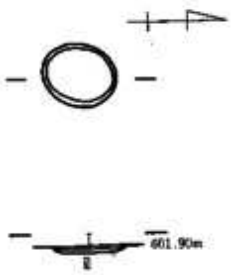

Ⅰ：暗灰色土，白色・黄褐色土粒混入
Ⅱ：暗褐色土，黄褐色土粒混入

第308号土坑



Ⅰ：暗褐色土，白色・黄色土粒混入

第309号土坑

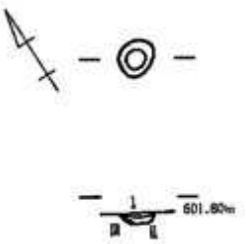

Ⅰ：暗灰色土，炭化物，白色土粒混入
Ⅱ：暗褐色土，白色土粒混入
Ⅲ：暗黄褐色粘質土

第310号土坑

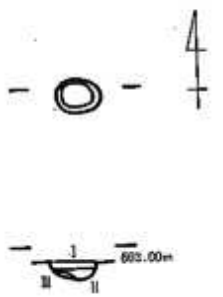

Ⅰ：暗褐色土，黄褐色土ブロック混入
Ⅱ：暗灰褐色土，炭化物，黄褐色土粒混入
Ⅲ：暗褐色土

第311号土坑

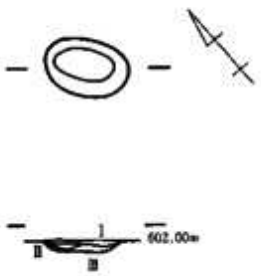

Ⅰ：暗褐色土，炭化物混入
Ⅱ：Ⅰに黄褐色土粒混入
Ⅲ：暗黄褐色砂質土，鉄錆混入

第312号土坑

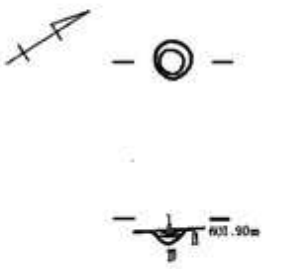

Ⅰ：暗褐灰色土
Ⅱ：暗灰色細砂質土，黄色土粒混入
Ⅲ：暗褐色砂質土

第54図　第301～312号土坑実測図（弥生）

第316・318号土坑

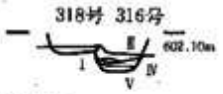

318号土坑
Ⅰ：暗灰褐色土，炭化物，黄色土粒混入

316号土坑
Ⅱ：暗黄褐色土，炭化物，白色・黄褐色土粒，大礫混入
Ⅲ：暗褐色土，黄褐色ブロック混入
Ⅳ：暗黄褐色土，白色土粒，黄褐色土ブロック混入
Ⅴ：暗褐色土，黄褐色土ブロック混入

第325号土坑

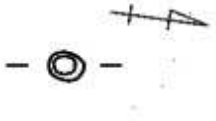

Ⅰ：暗褐色土，炭化物，黄礫混入
Ⅱ：暗褐色土，黄褐色ブロック混入
Ⅲ：褐色土
Ⅳ：暗灰褐色土，黄礫混入

第326土坑

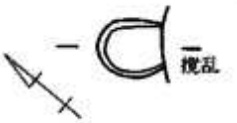

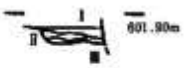

Ⅰ：暗褐色土
Ⅱ：Ⅰに炭化物，黄褐色土粒混入
Ⅲ：Ⅰに黄褐色土ブロック混入

第327号土坑

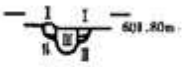

Ⅰ：暗褐色土，黄褐色土粒混入
Ⅱ：Ⅰと同，但し黄褐色土粒多量混入
Ⅲ：黒褐色土

第328号土坑



Ⅰ：暗褐色土，炭化物，褐色土粒黄褐色土ブロック混入
Ⅱ：灰褐色土，黄褐色土ブロック，暗褐色土ブロック混入
Ⅲ：褐色土，黄褐色土粒，暗褐色ブロック混入

第324号土坑

Ⅰ：黄灰色土，赤褐色Fe，暗褐色土ブロックφ2～3cm少量混入
Ⅱ：灰色土，赤褐色Fe，暗褐色土ブロックφ2～3cm少量混入

第342号土坑



Ⅰ：暗褐色土，白色・黄褐色土粒，赤褐色Feブロック混入

第332号土坑

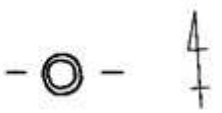

Ⅰ：暗灰色土，炭化物，暗褐色土ブロック，白色土粒，赤褐色Feφ3～5mm混入
Ⅱ：暗褐色土，灰灰色土ブロック，φ1cm，赤褐色Feφ3～5cm混入

第333号土坑

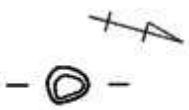

Ⅰ：黄灰色土，炭化物，赤褐色Fe，暗褐色土粒混入
Ⅱ：灰色土，赤褐色土Fe，暗褐色土粒少量混入

第55図　第316～333号土坑実測図（弥生）

第335号土坑

I：暗褐色土，白色土粒，黄褐色土ブロック(縞状)混入

第336号土坑

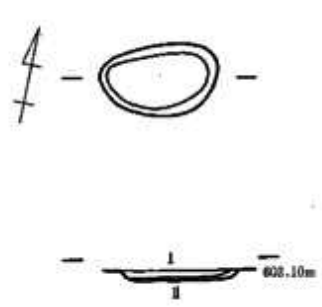

I：暗褐色土，白色土粒，黄褐色土ブロック混入
II：暗褐色土，白色土粒，暗褐色土ブロック混入

第337号土坑

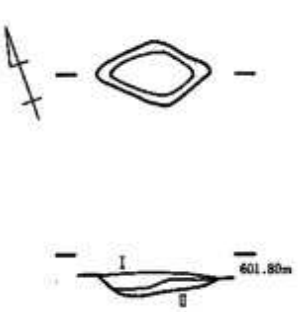

I：暗褐色土，白色土粒，黒褐色土ブロックϕ2cm
黄褐色土ブロック混入
II：灰褐色土，炭灰色土ブロック混入

第339号土坑

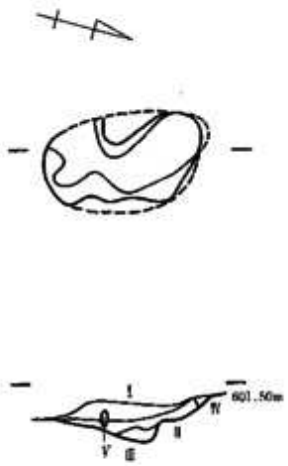

I：暗褐色土，炭化物，黄灰色土ブロック混入
II：暗黄褐色土，炭化物，黄灰色土ブロック混入
III：黒褐色土，炭化物，黄灰色土ブロック混入
IV：暗灰色土，黄灰色土ブロック混入
V：暗黄灰色土

第340号土坑



I：暗黄褐色土，炭化物，炭褐色土粒，褐色土粒混入
II：Iと同，但しやや粘質
III：暗褐色土，炭化物，黄褐色土ブロック混入

第313・322号土坑

I：褐色土，炭化物，黄褐色土粒混入
II：Iと同，但し炭化物の混入が無い
III：暗褐色土，炭化物混入（322号）

0　2 m

第56図　第335～340号土坑実測図（弥生）

第401号土坑

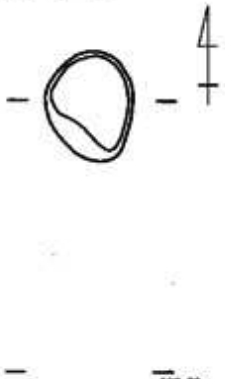

第403号土坑

I：暗褐色砂質土
II：褐色砂質土

第406号土坑

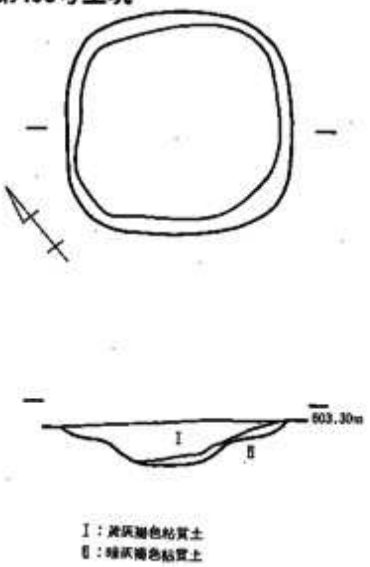

I：淡灰褐色粘質土
II：暗灰褐色粘質土

第402号土坑

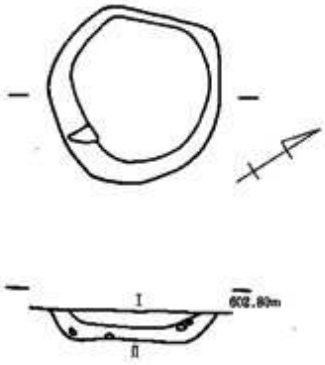

I：黒褐色土，炭化物多量，黄色土ブロックφ2～3cm大塊少量混入
II：褐色土，炭化物多量，黄色土ブロックφ2～3cm塊少量混入

第402号土坑礫出土図

第405・407・408号土坑

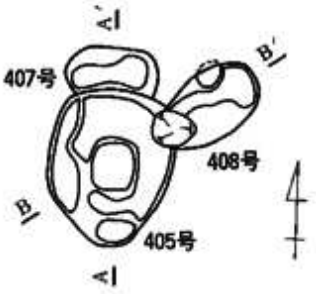

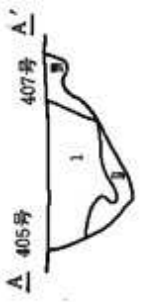

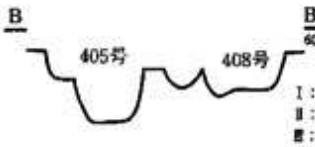

I：褐色砂質土，φ1～3cm大塊少量混入
II：黄褐色砂質土，黄色砂質土ブロックφ1～10cm混入
III：土坑3，褐色砂質土，φ0.5～1cm大塊，黄色砂質土ブロック混入

第57図　第401～408号土坑実測図（奈良・平安）

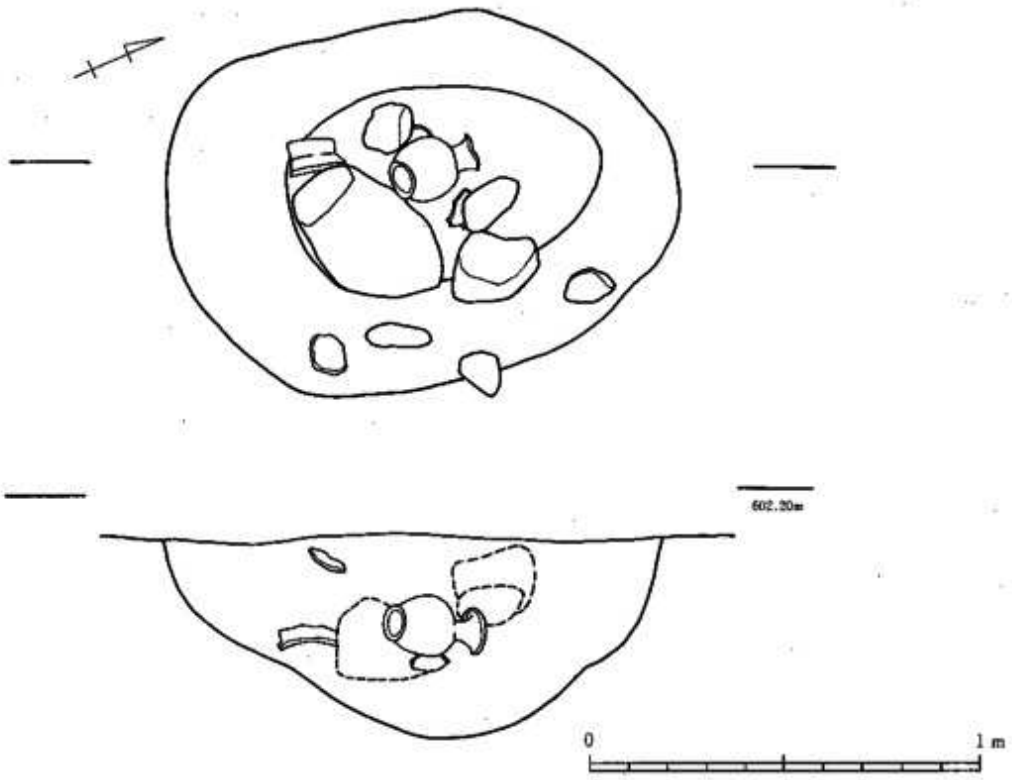

出土した一括遺物

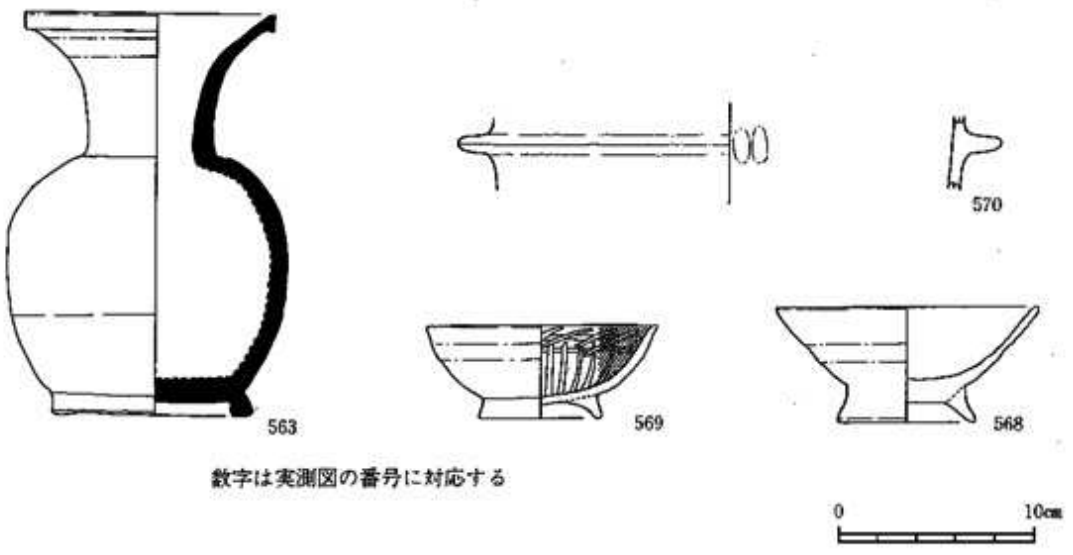

数字は実測図の番号に対応する

第58図　第404号土坑実測図（奈良・平安）

第203号溝

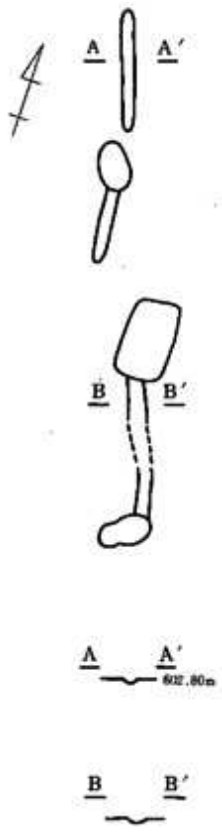

第302号溝

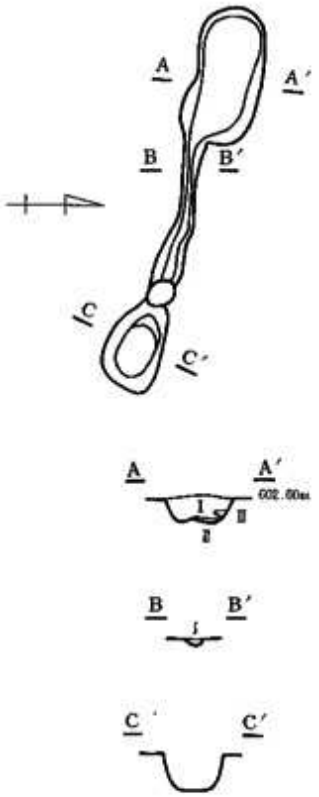

第301号溝

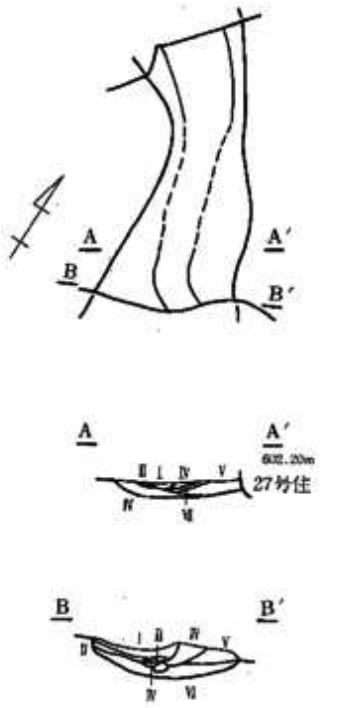

第303号溝

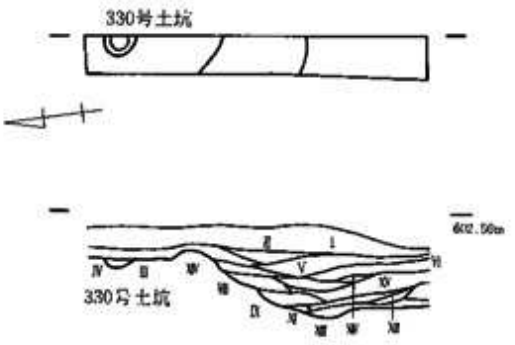

第59図　第203・301～303号溝実測図（弥生）

第304号溝

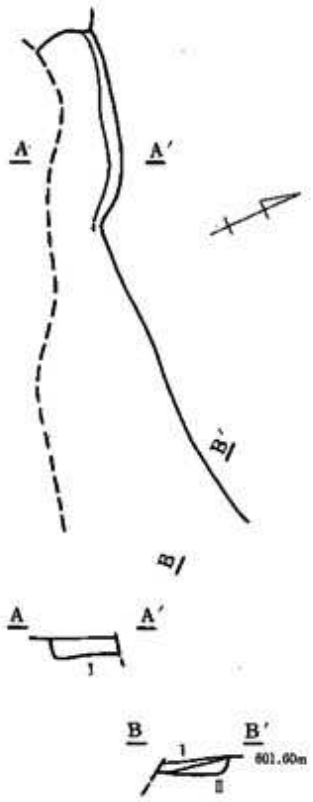

I：暗褐色土，炭化物，黄褐色土粒，白色土粒混入
II：Iと同，但し炭化物が見られない

第405号溝

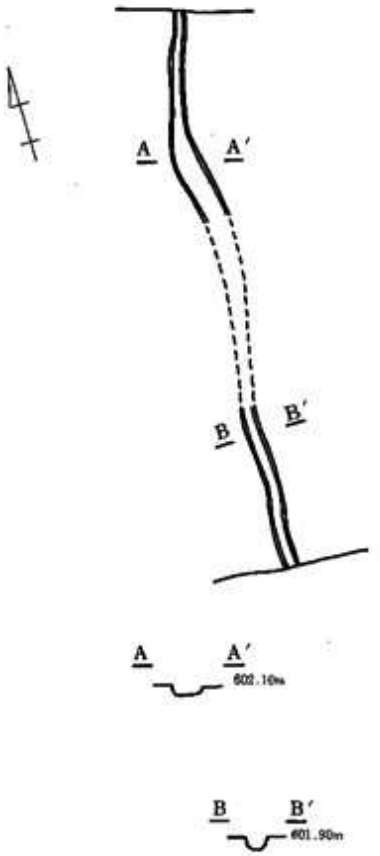

第406号溝

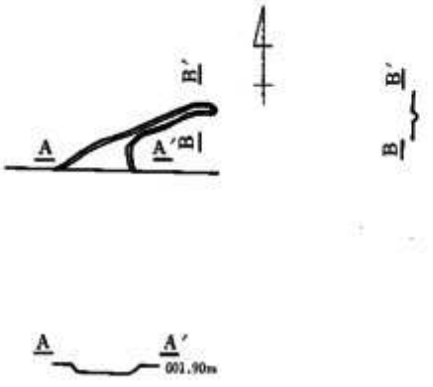



第60図　第304・405・406号溝実測図（弥生）

第402号溝

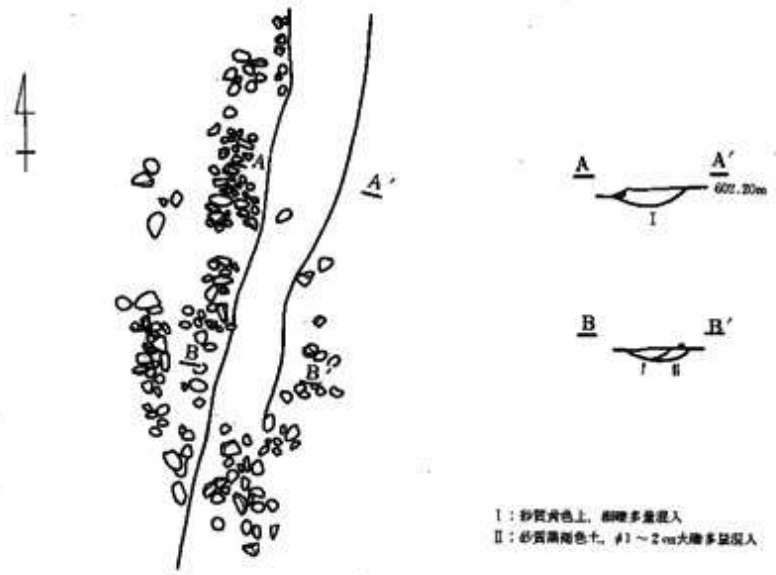

第404号溝

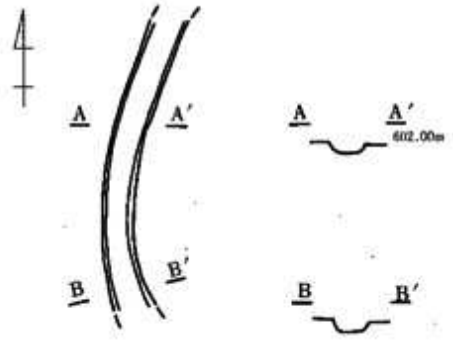

第403号溝

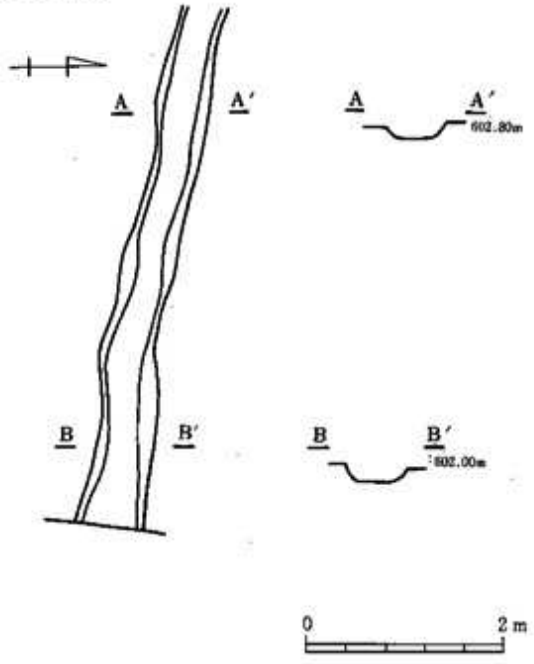

第61図　第402～404号溝実測図（奈良・平安）

第1号集石

第2号集石

第3号集石

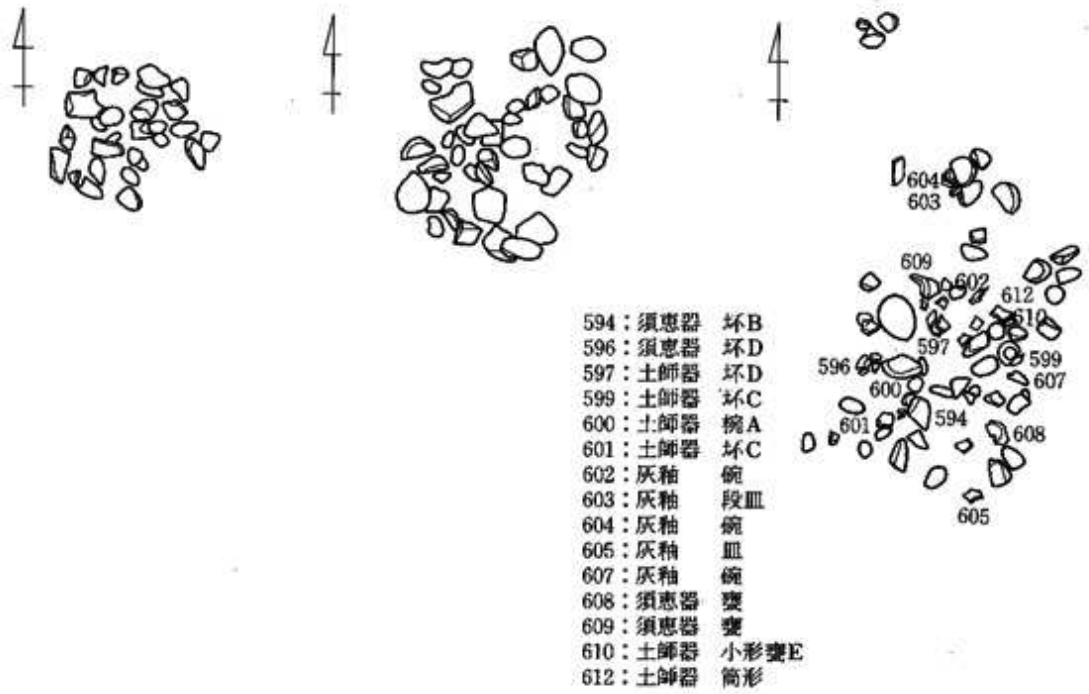

594：須恵器　坏B
596：須恵器　坏D
597：土師器　坏D
599：土師器　坏C
600：土師器　椀A
601：土師器　坏C
602：灰釉　碗
603：灰釉　段皿
604：灰釉　碗
605：灰釉　皿
607：灰釉　碗
608：須恵器　甕
609：須恵器　甕
610：土師器　小形甕E
612：土師器　筒形

第4号集石

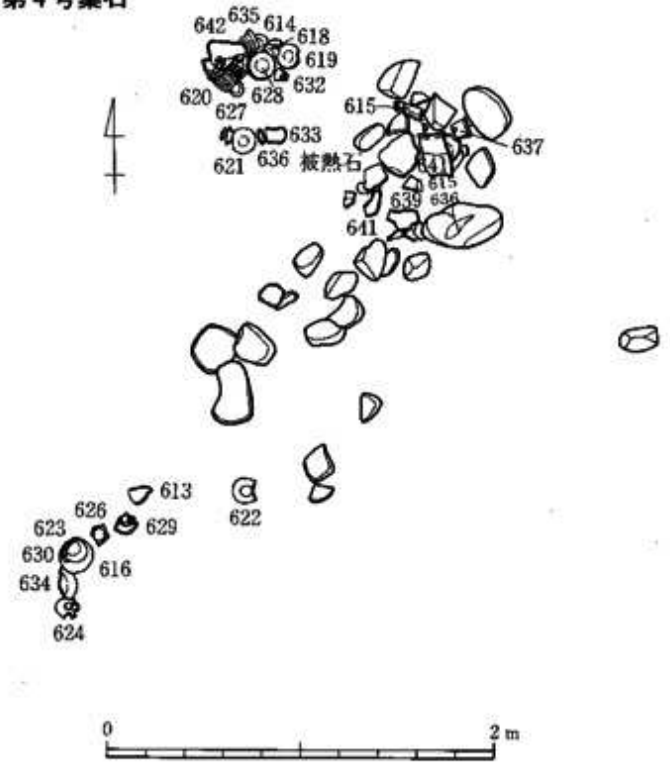

613：須恵器　坏E
614：須恵器　坏E
615：須恵器　坏E
616：土師器　椀C
618：土師器　坏C
619：土師器　坏C
620：土師器　坏C
621：土師器　坏C
622：土師器　坏C
623：土師器　坏C
624：土師器　坏C
626：土師器　坏C
627：土師器　坏C
628：土師器　坏C
629：土師器　椀A
630：土師器　大形坏C
632：土師器　皿A
633：土師器　皿A
634：土師器　椀A
635：土師器　椀A
636：土師器　小形甕
637：土師器　甕E(?)
639：須恵器　甕(?)
641：土師器　甕E
642：土師器　甕E

第62図　第1～4号集石実測図（奈良・平安）

第５号集石

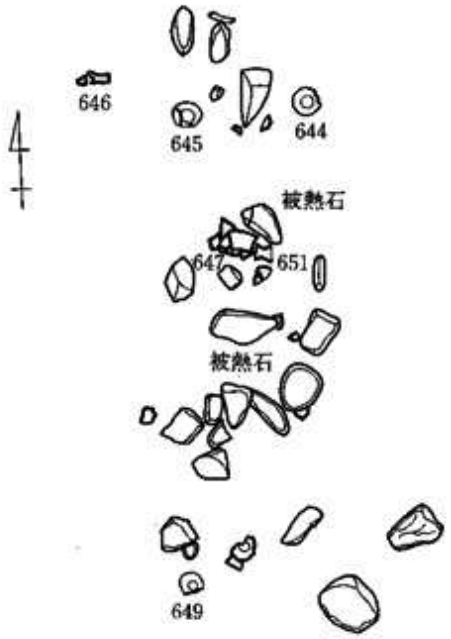

第７号集石

644：土師器　坏D
645：土師器　坏D
646：土師器　坏D
647：土師器　坏C
649：土師器　皿A
651：土師器　鉢

第６号集石

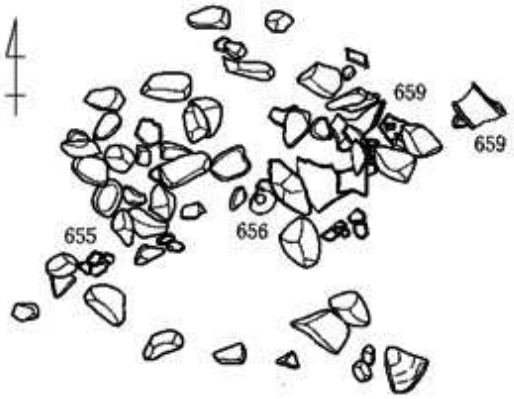

655：土師器　坏C
656：土師器　椀A
659：須恵器　甕



第63図　第５～７号集石実測図（奈良・平安）

ピット群

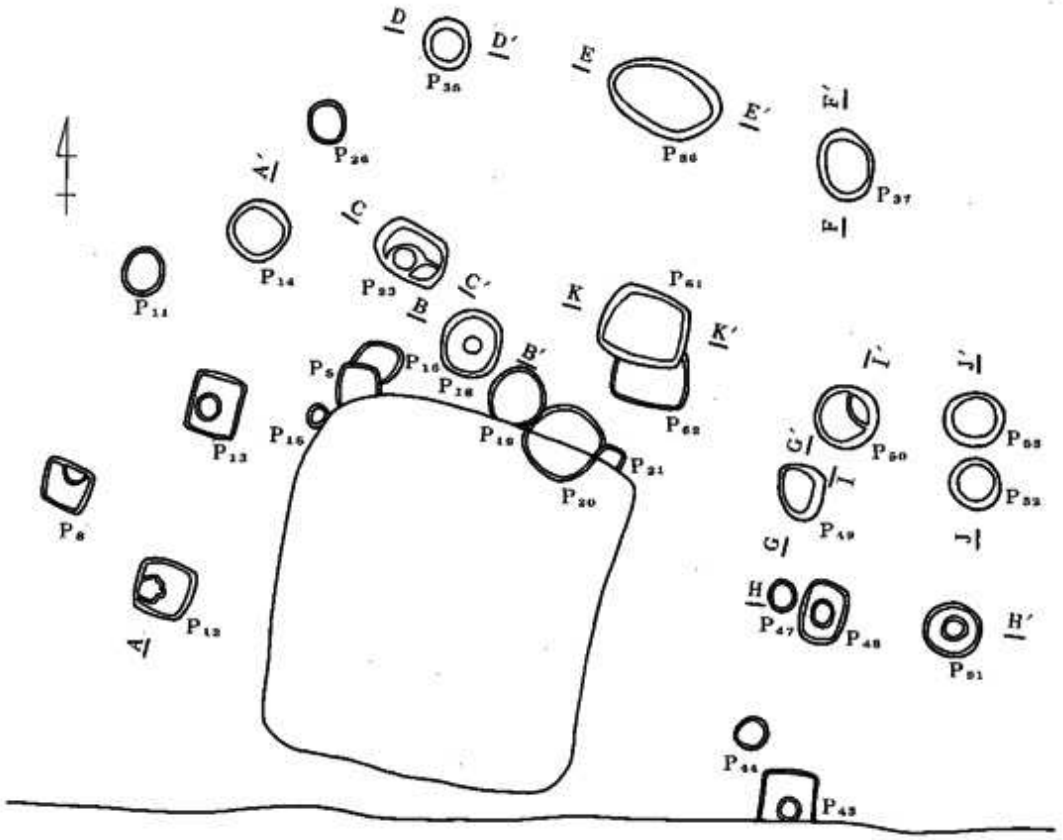

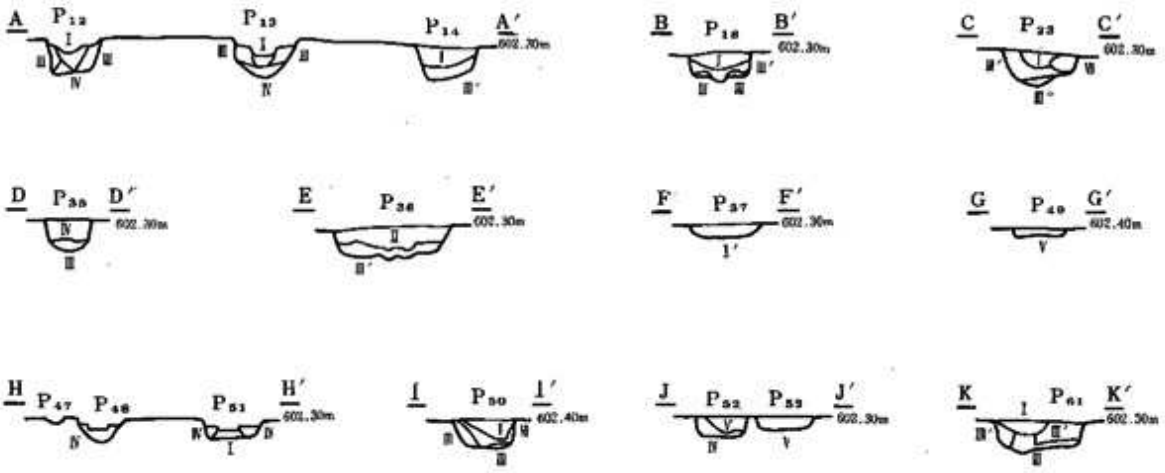

Ⅰ：褐色砂質土
Ⅰ′：Ⅰに礫混入
Ⅱ：Ⅰがやや赤味がかっている
Ⅲ：Ⅰに黄色土粒混入
Ⅲ′：Ⅲに黒色土粒混入
Ⅲ″：Ⅲ′に礫混入
Ⅳ：暗褐色砂質土
Ⅴ：暗褐色粘質土
Ⅵ：黄褐色砂質土
Ⅶ：黒褐色粘質土，褐色砂質土ブロック混入

0 2 m

第64図　ピット群実測図（奈良・平安）

遺　　物

第4号住居址

第5号住居址

第6号住居址

第7号住居址

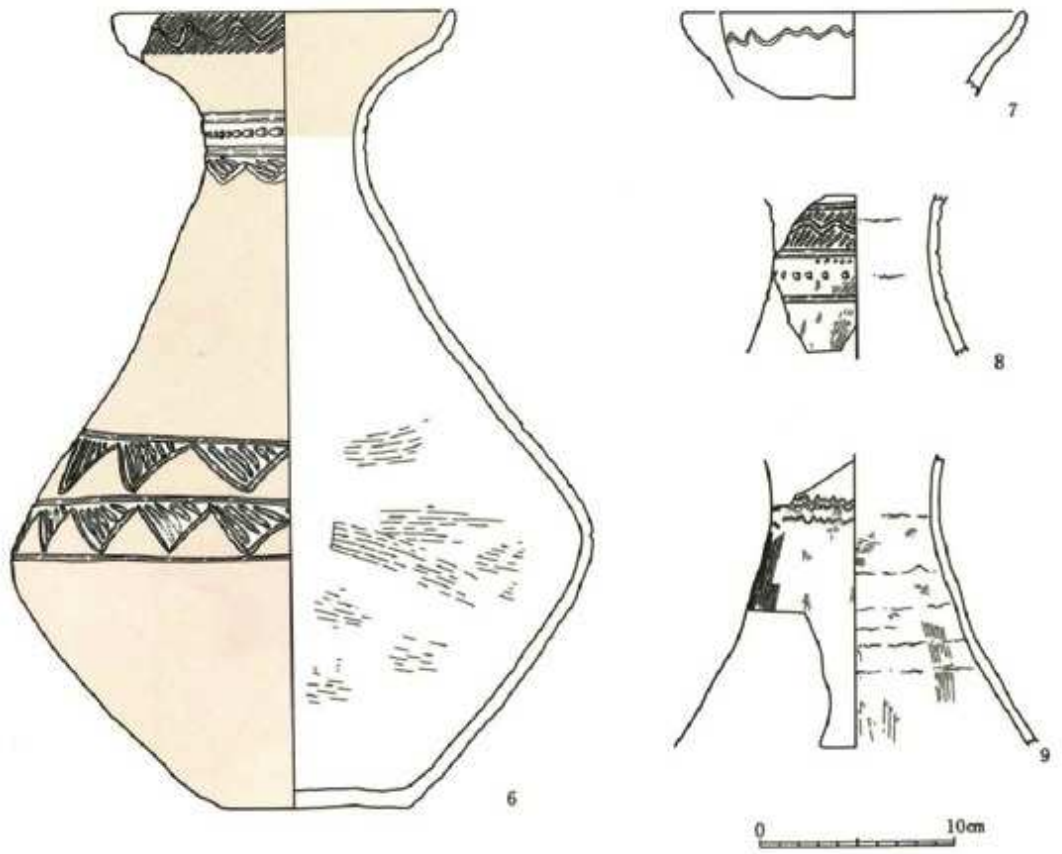

第65図　弥生時代土器実測図その1（第4～7号住居址出土品）

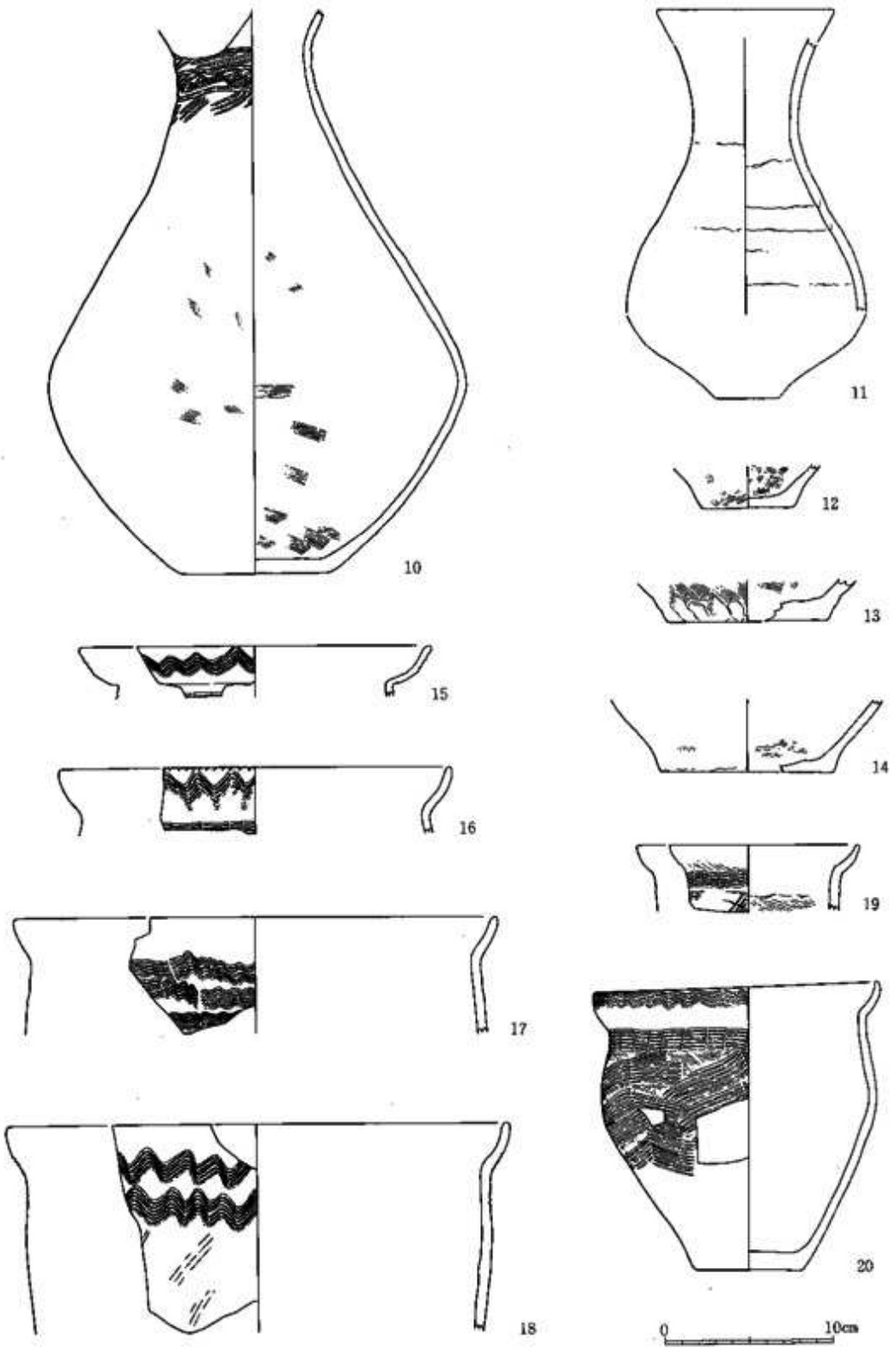

第66図　弥生時代土器実測図その２（第７号住居址出土品）

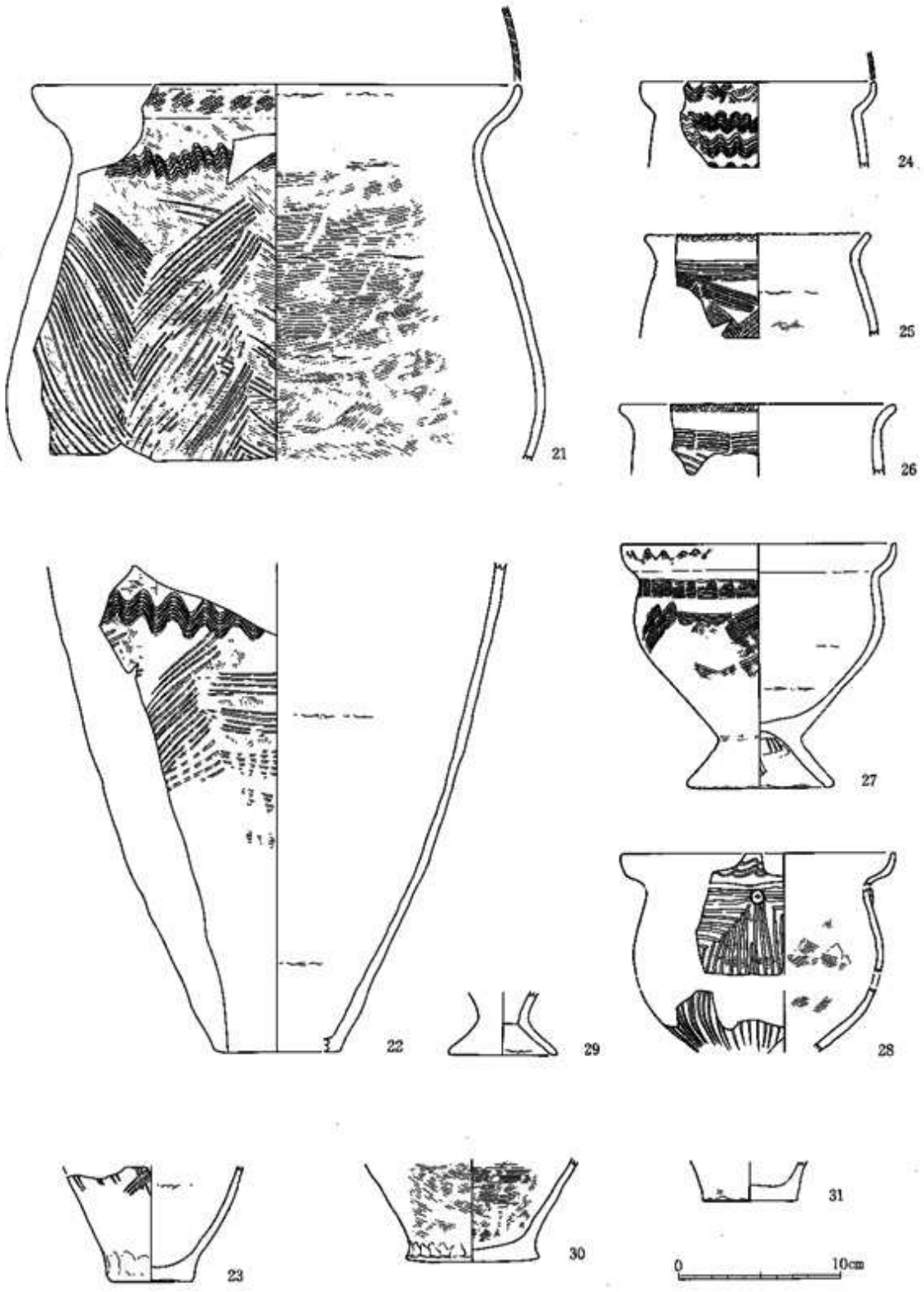

第67図　弥生時代土器実測図その３（第７号住居址出土品）

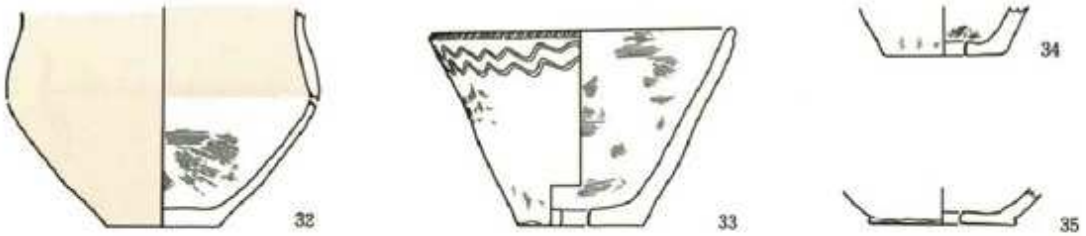

第8号住居址

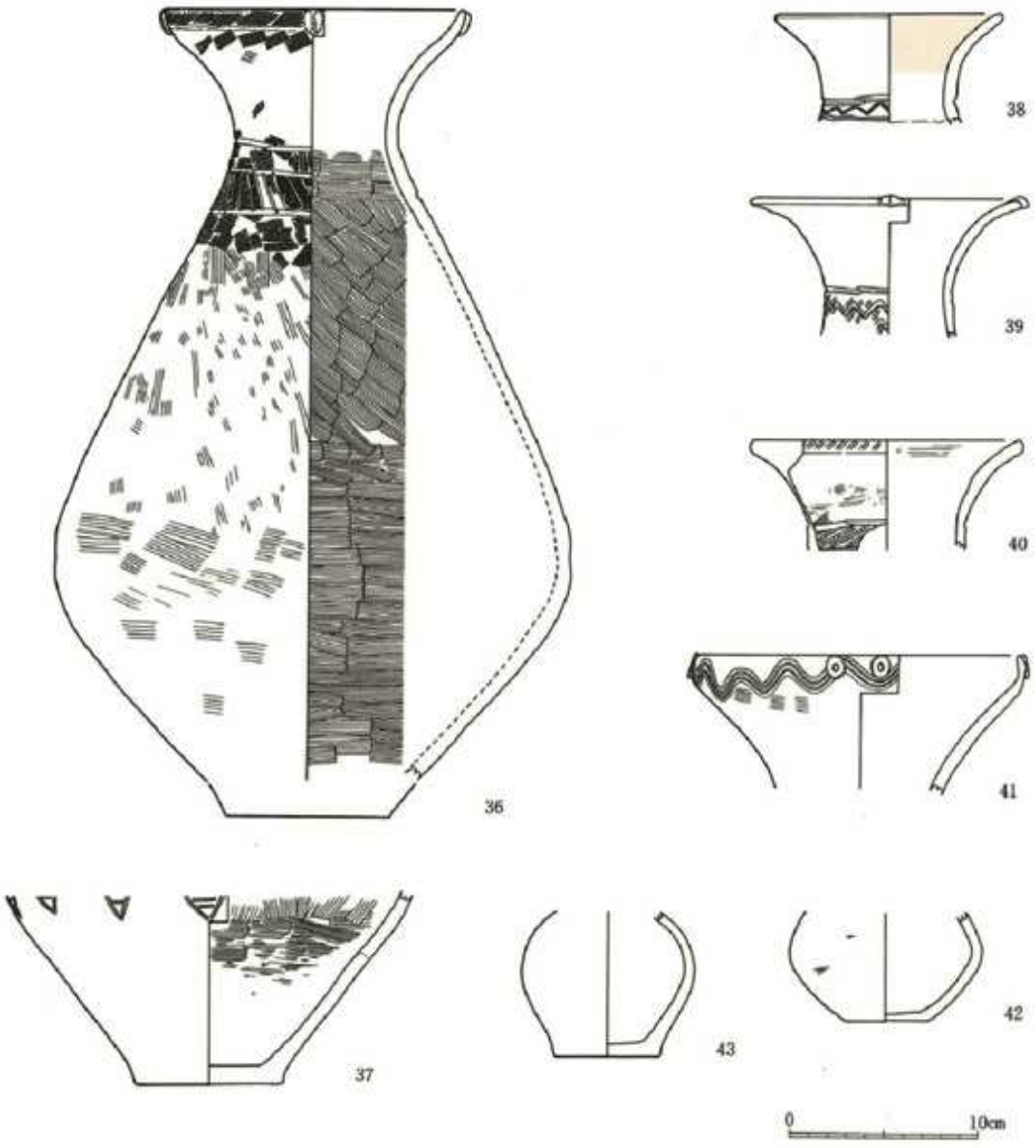

第68図　弥生時代土器実測図その4（第7・8号住居址出土品）

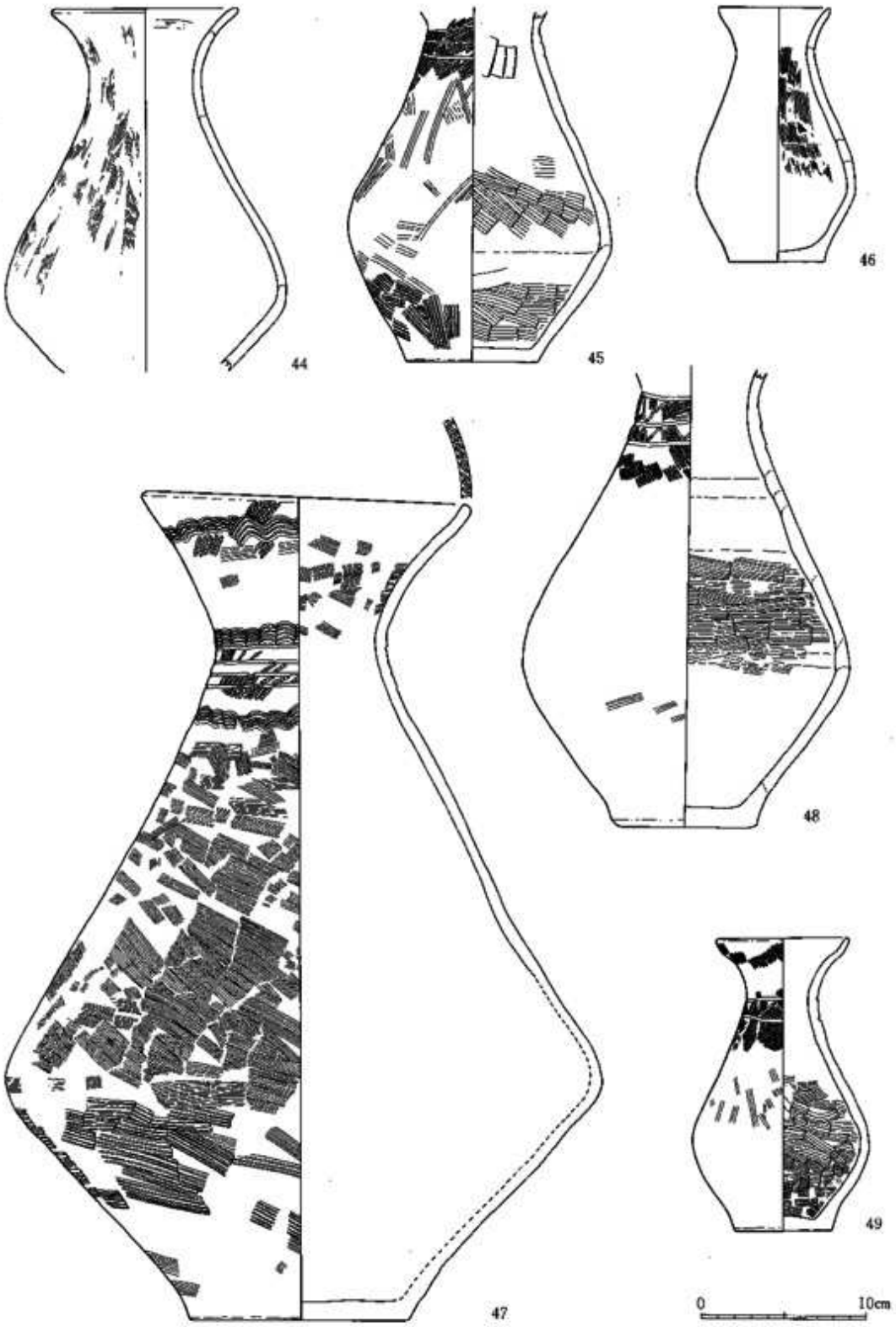

第69図　弥生時代土器実測図その５（第８号住居址出土品）



第70図　弥生時代土器実測図その６（第８号住居址出土品）

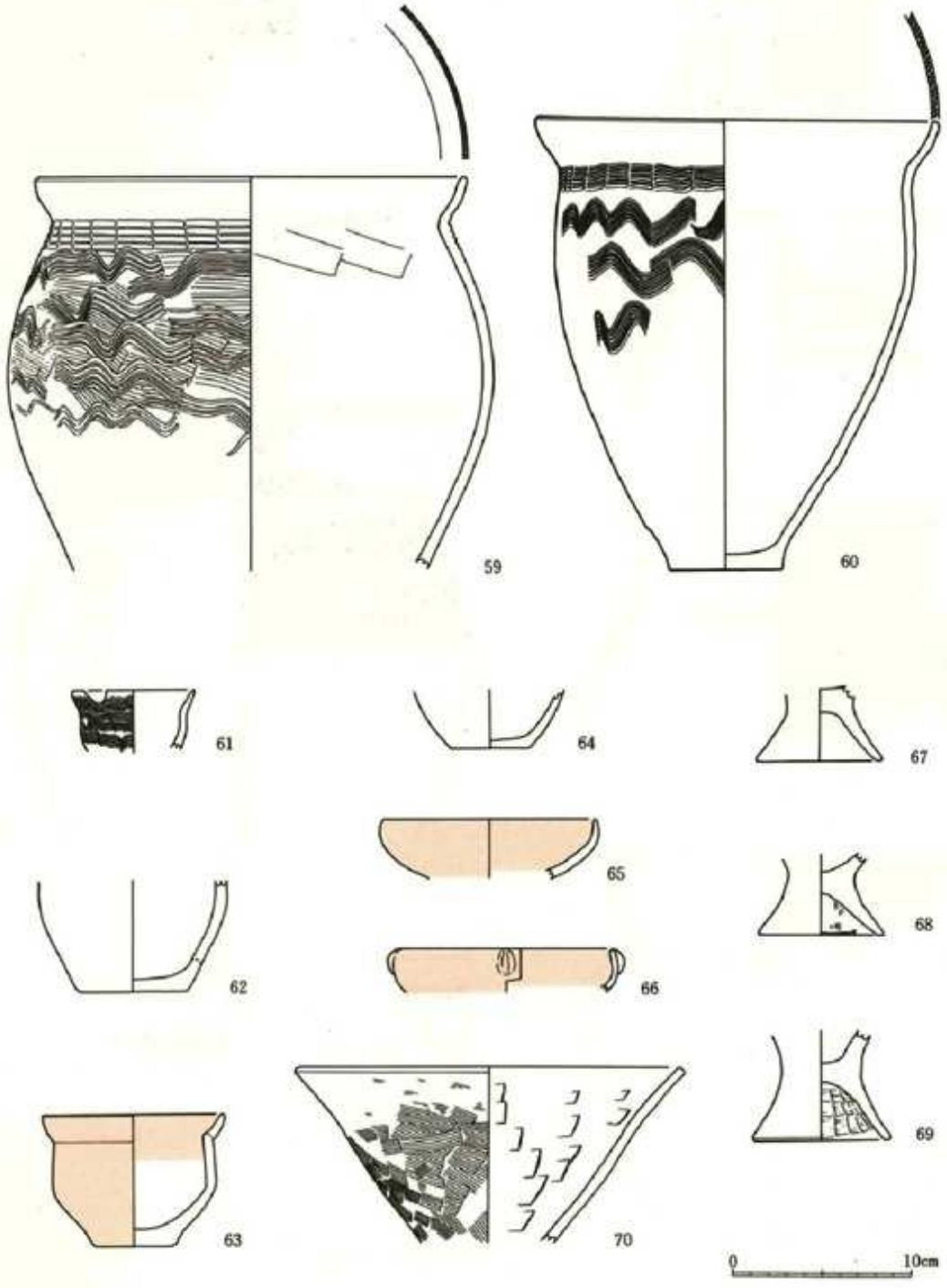

第71図　弥生時代土器実測図その7（第8号住居址出土品）

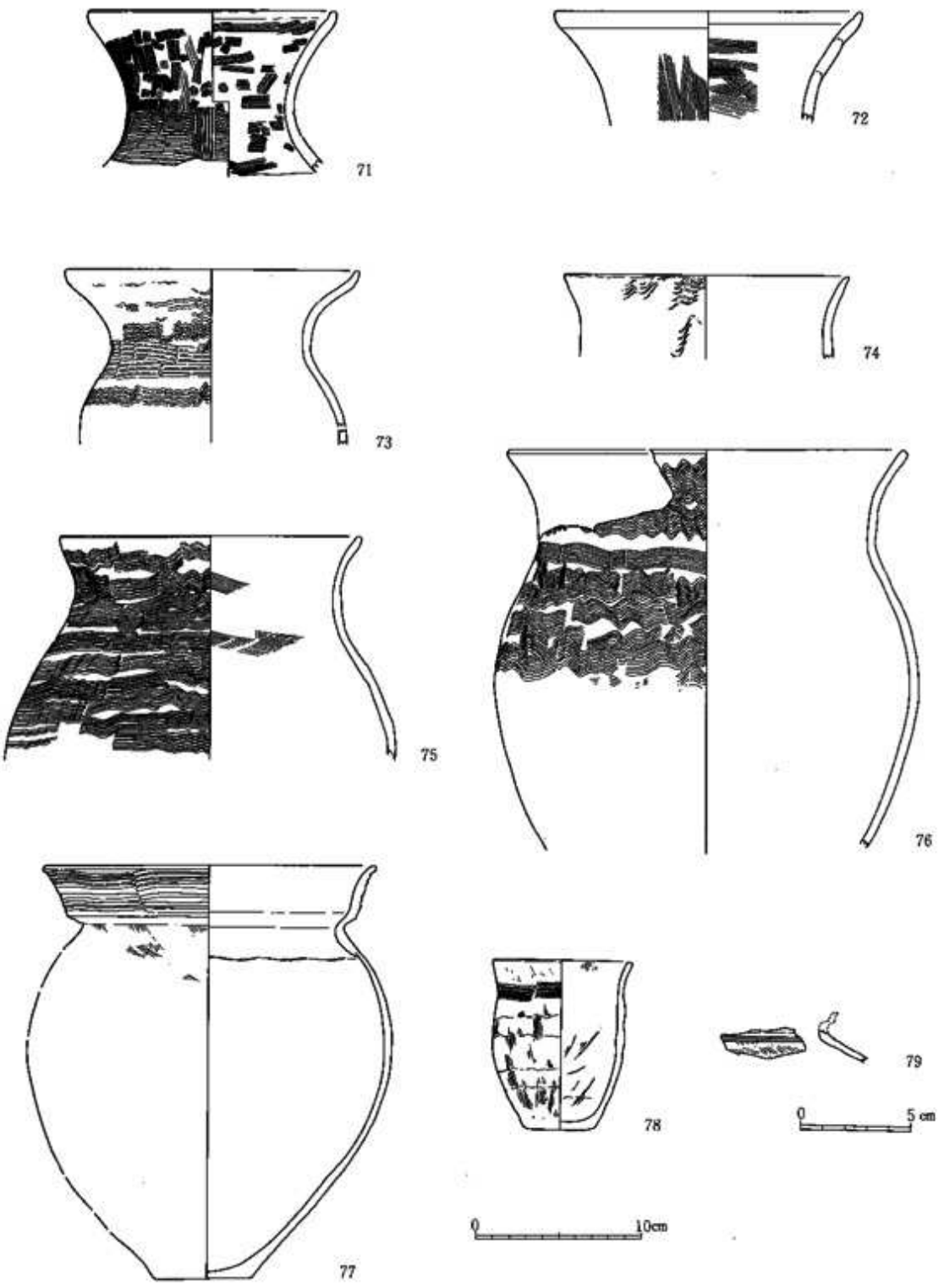

第72図　弥生時代土器実測図その８（第９号住居址出土品）

第10号住居址

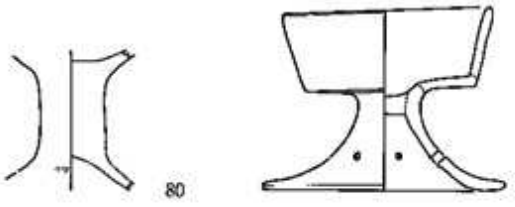



第11号住居址

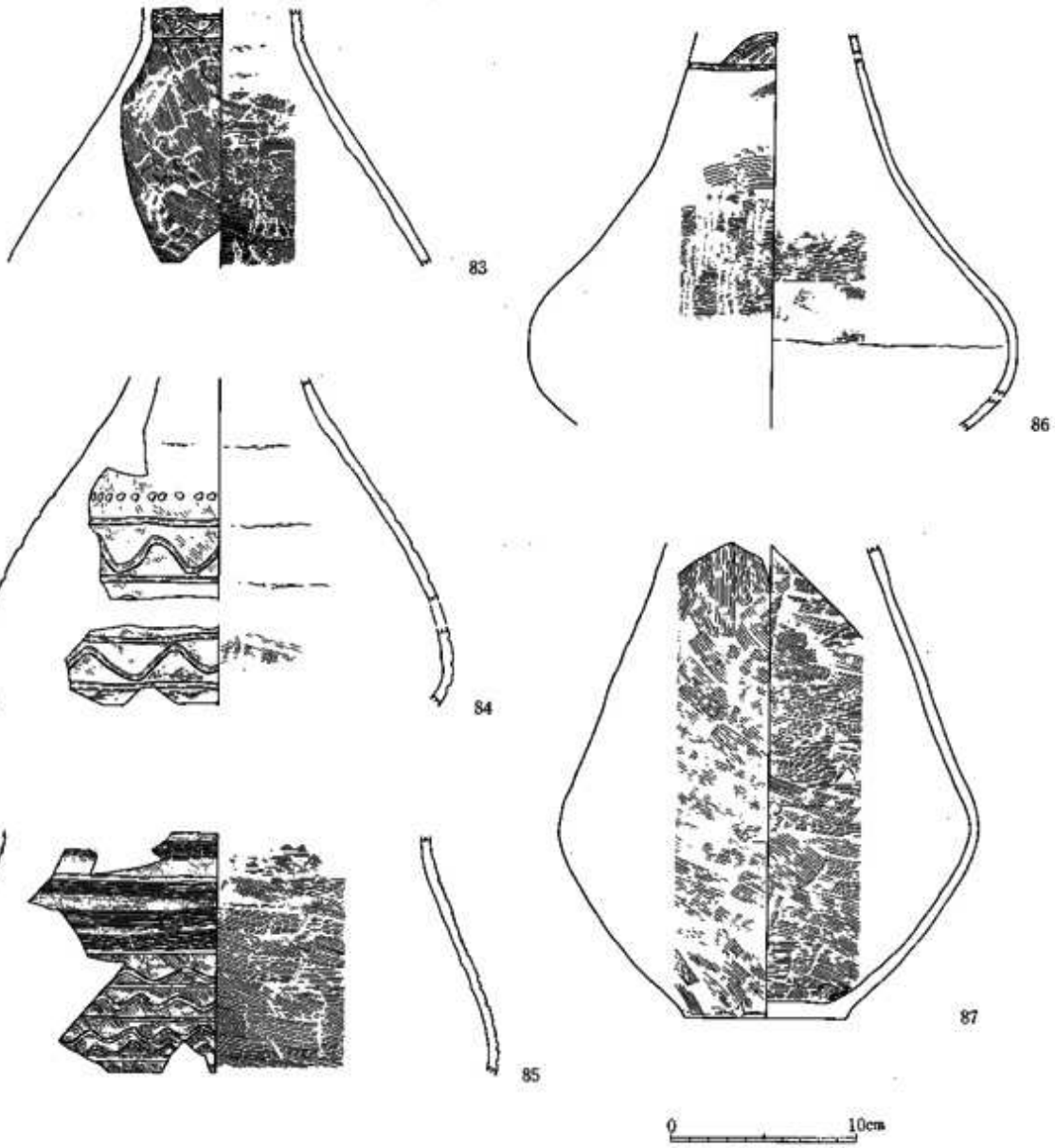

第73図　弥生時代土器実測図その９（第９～11号住居址出土品）

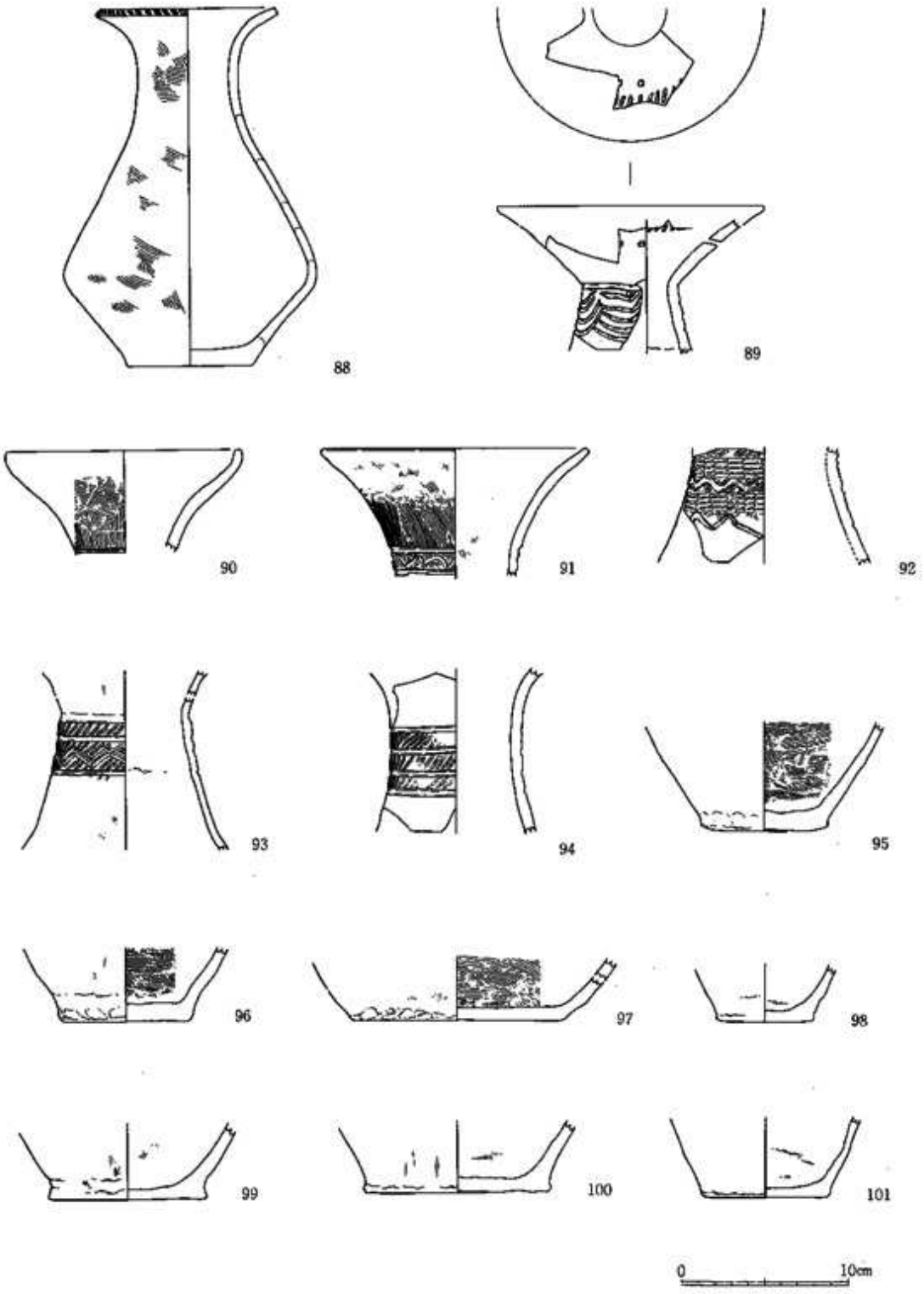

第74図　弥生時代土器実測図その10（第11号住居址出土品）

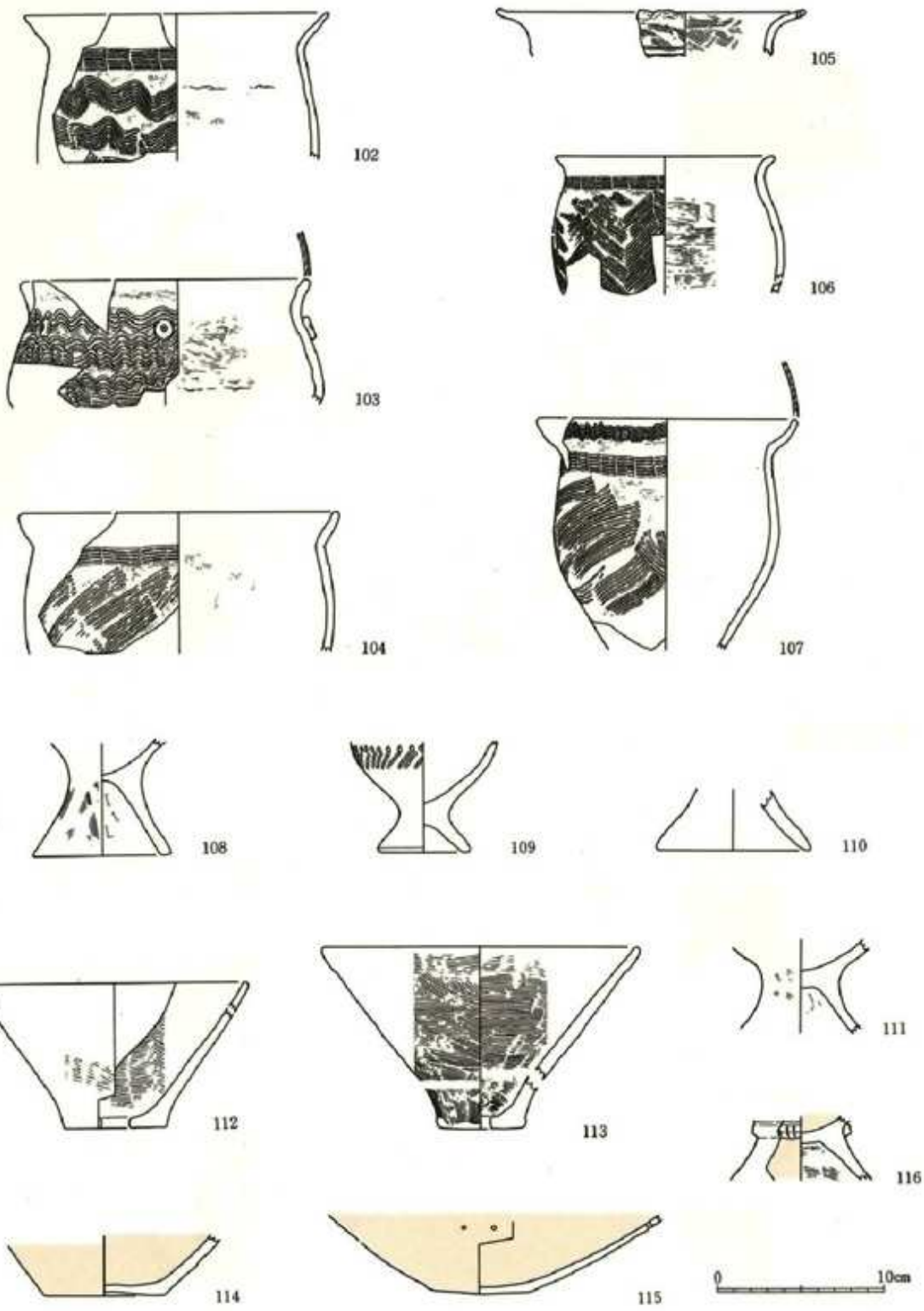

第75図　弥生時代土器実測図その11（第11号住居址出土品）

第12号住居址

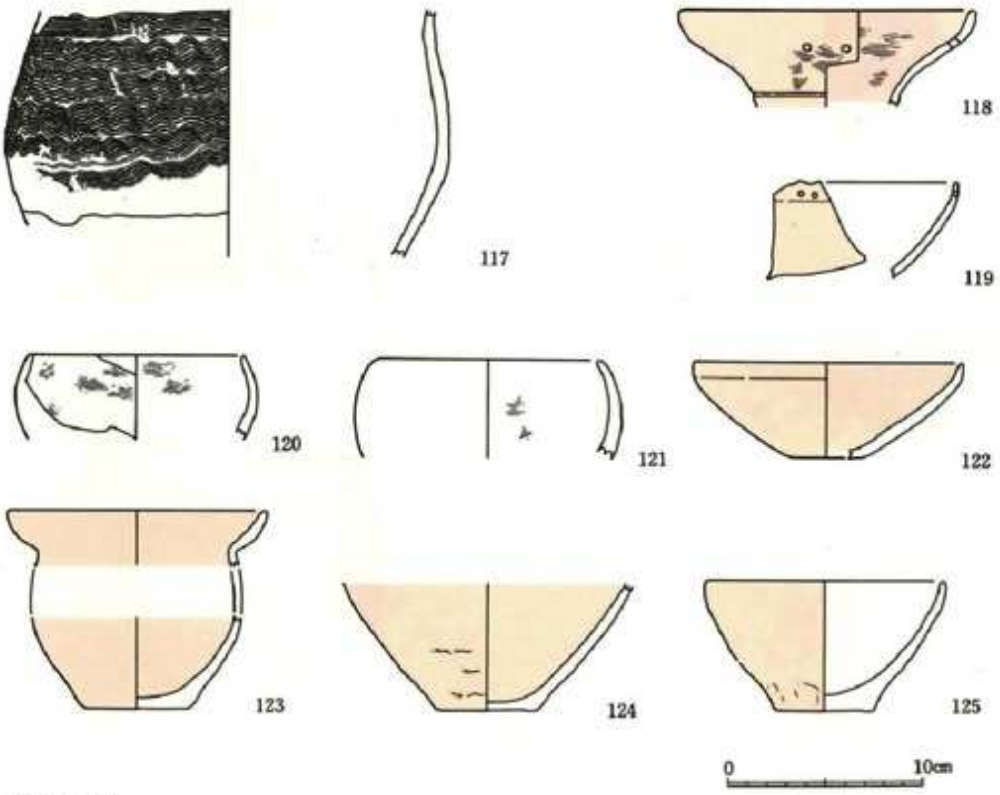

第13号住居址

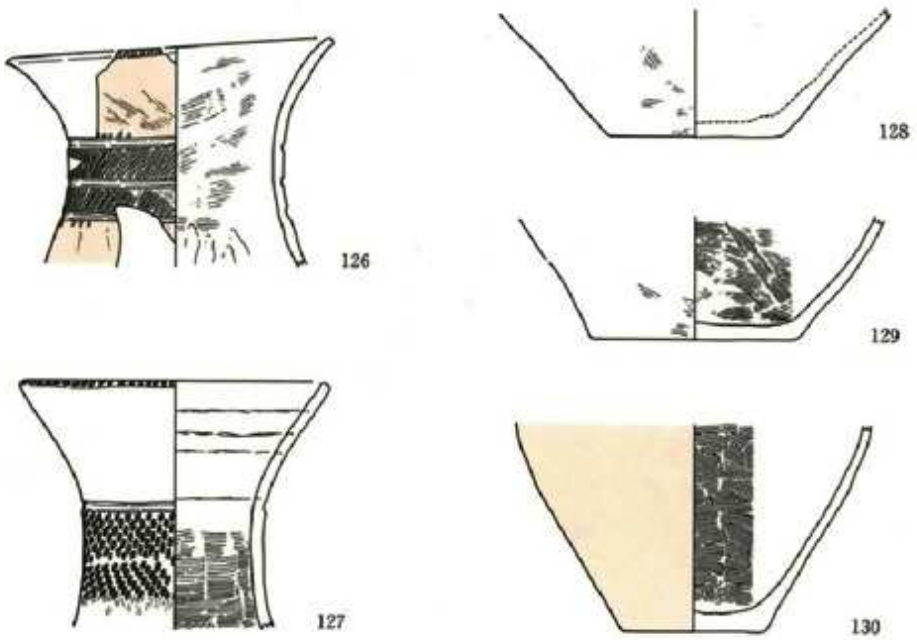

第76図　弥生時代土器実測図その12（第12・13号住居址出土品）

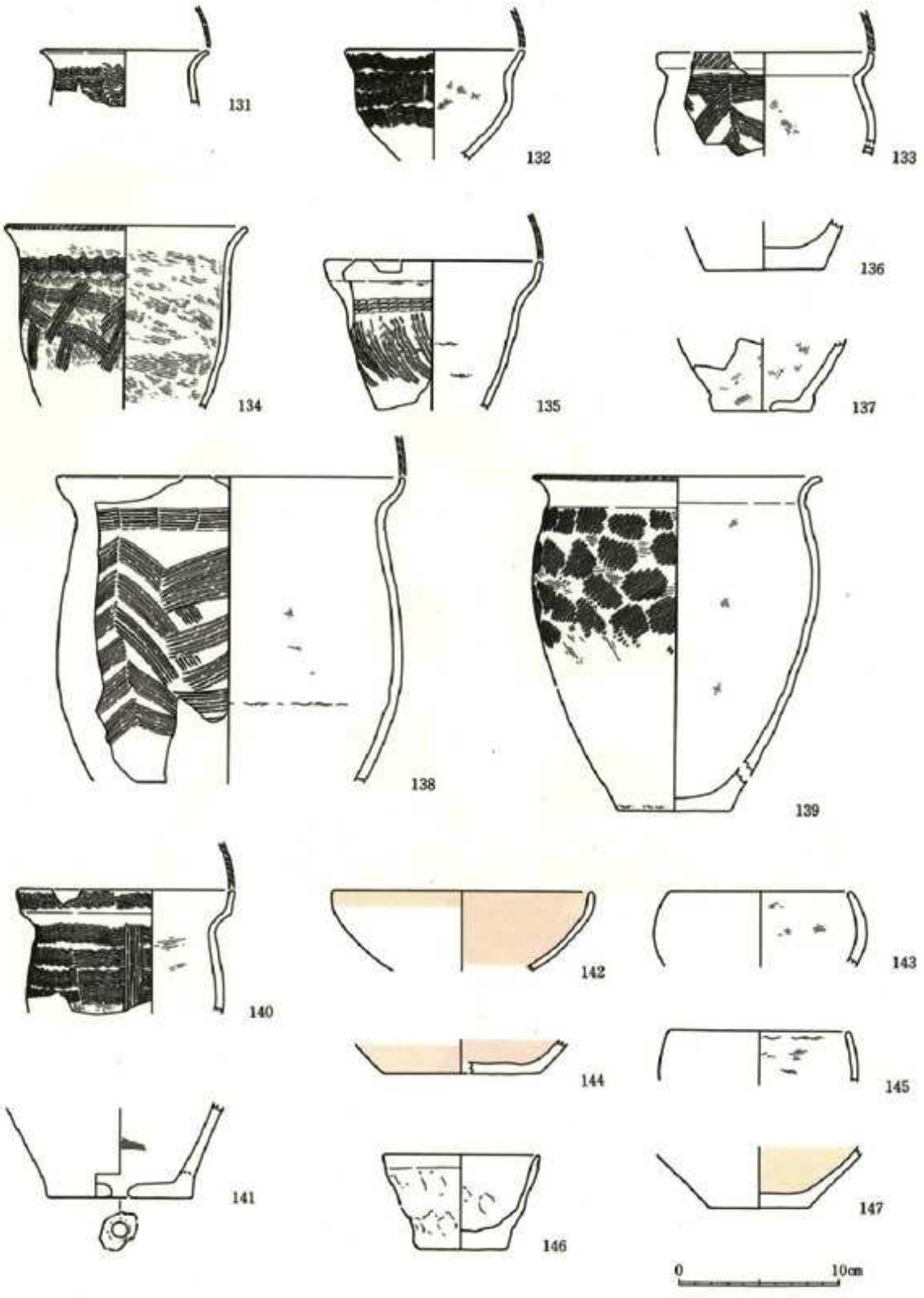

第77図　弥生時代土器実測図その13（第13号住居址出土品）

第14号住居址

148

149

第16号住居址

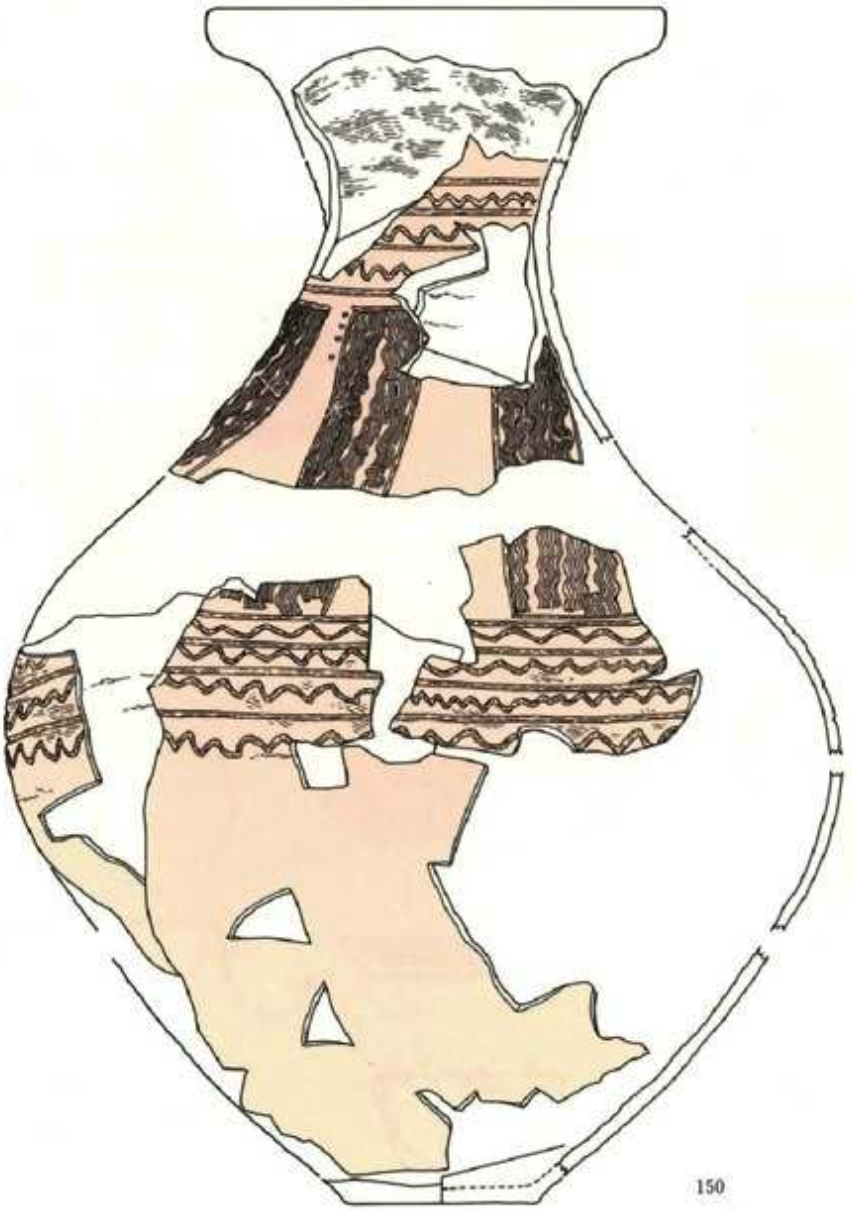

150

第78図　弥生時代土器実測図その14（第14・16号住居址出土品）

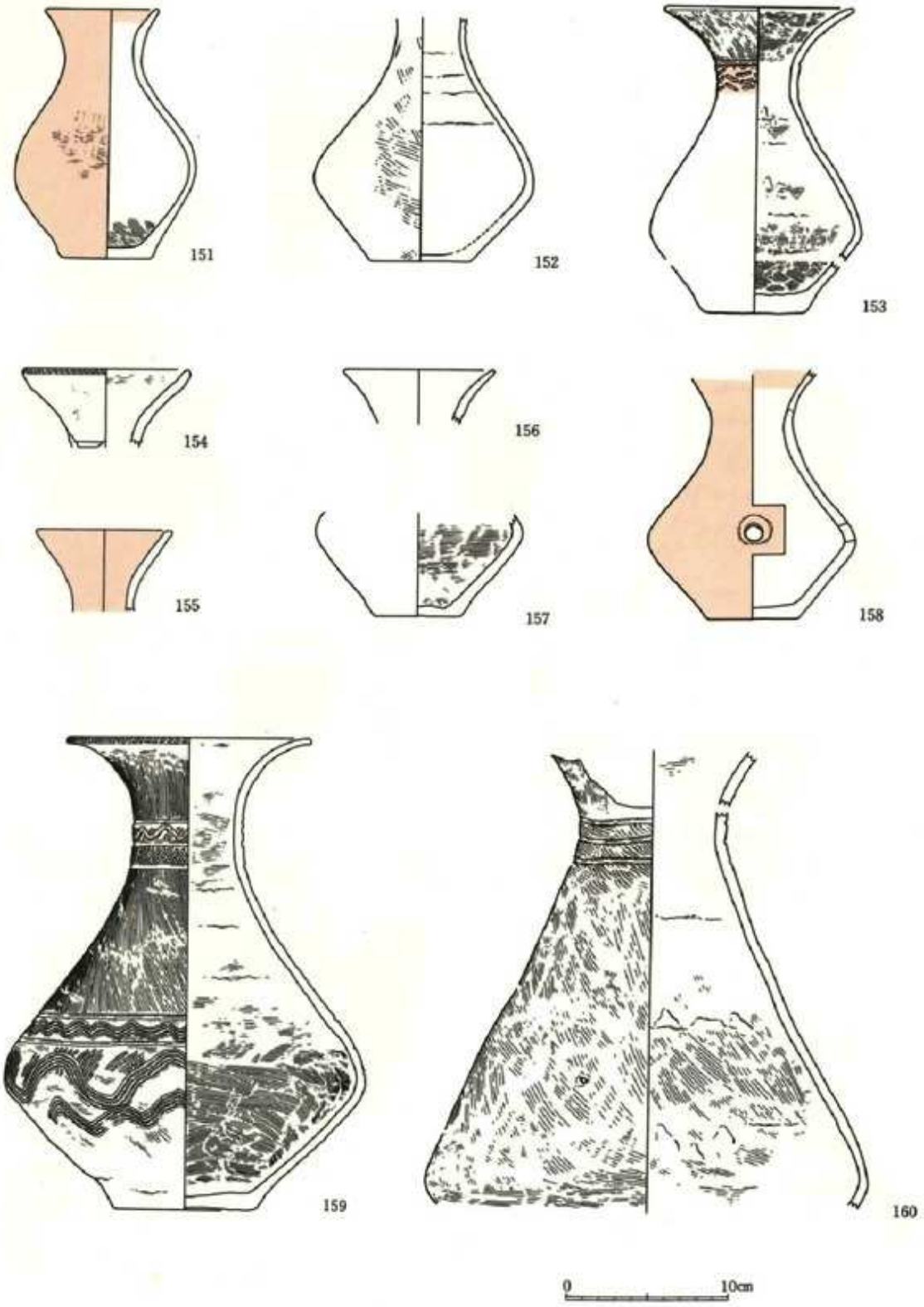

第79図　弥生時代土器実測図その15（第16号住居址出土品）

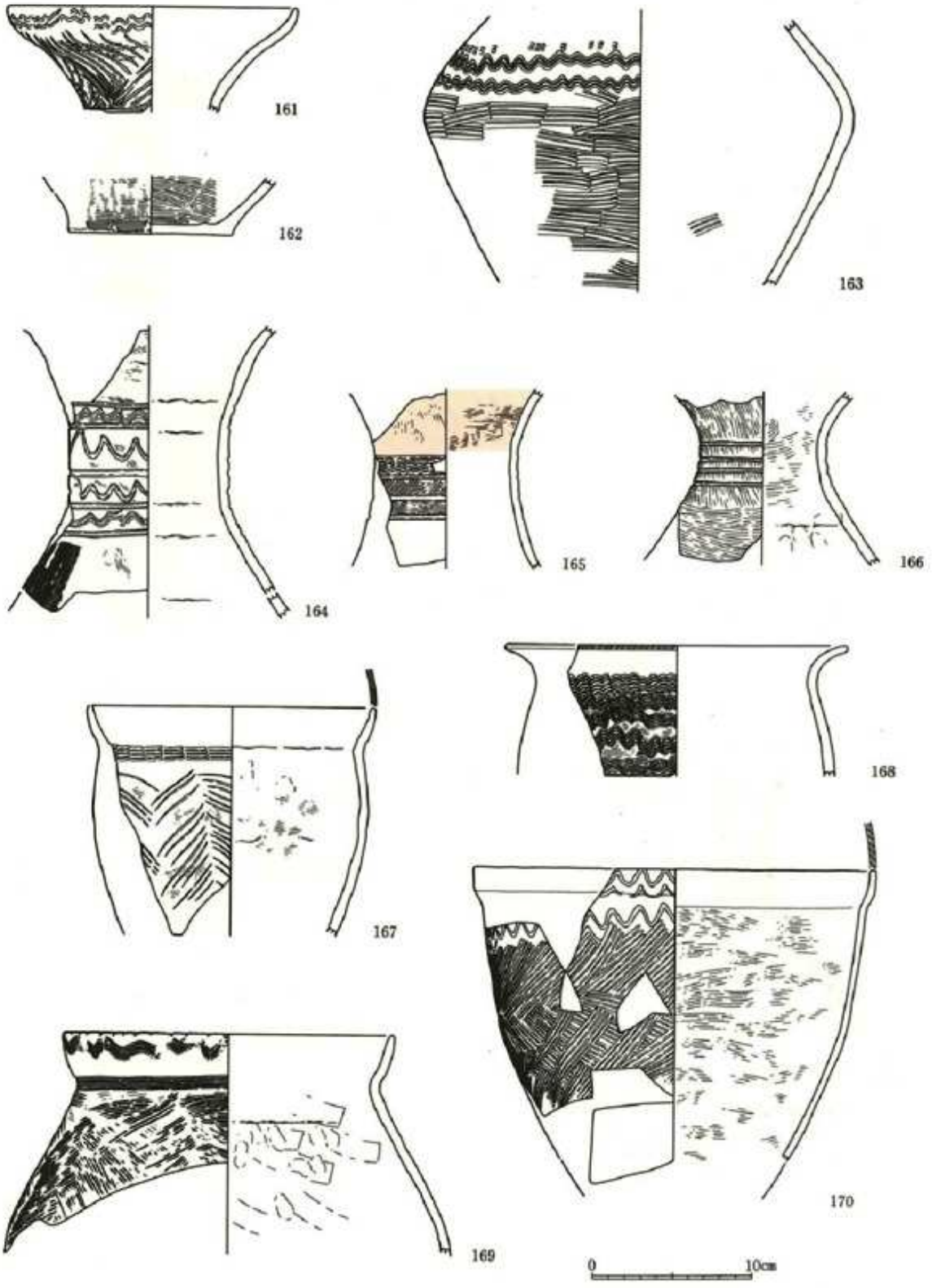

第80図　弥生時代土器実測図その16（第16号住居址出土品）

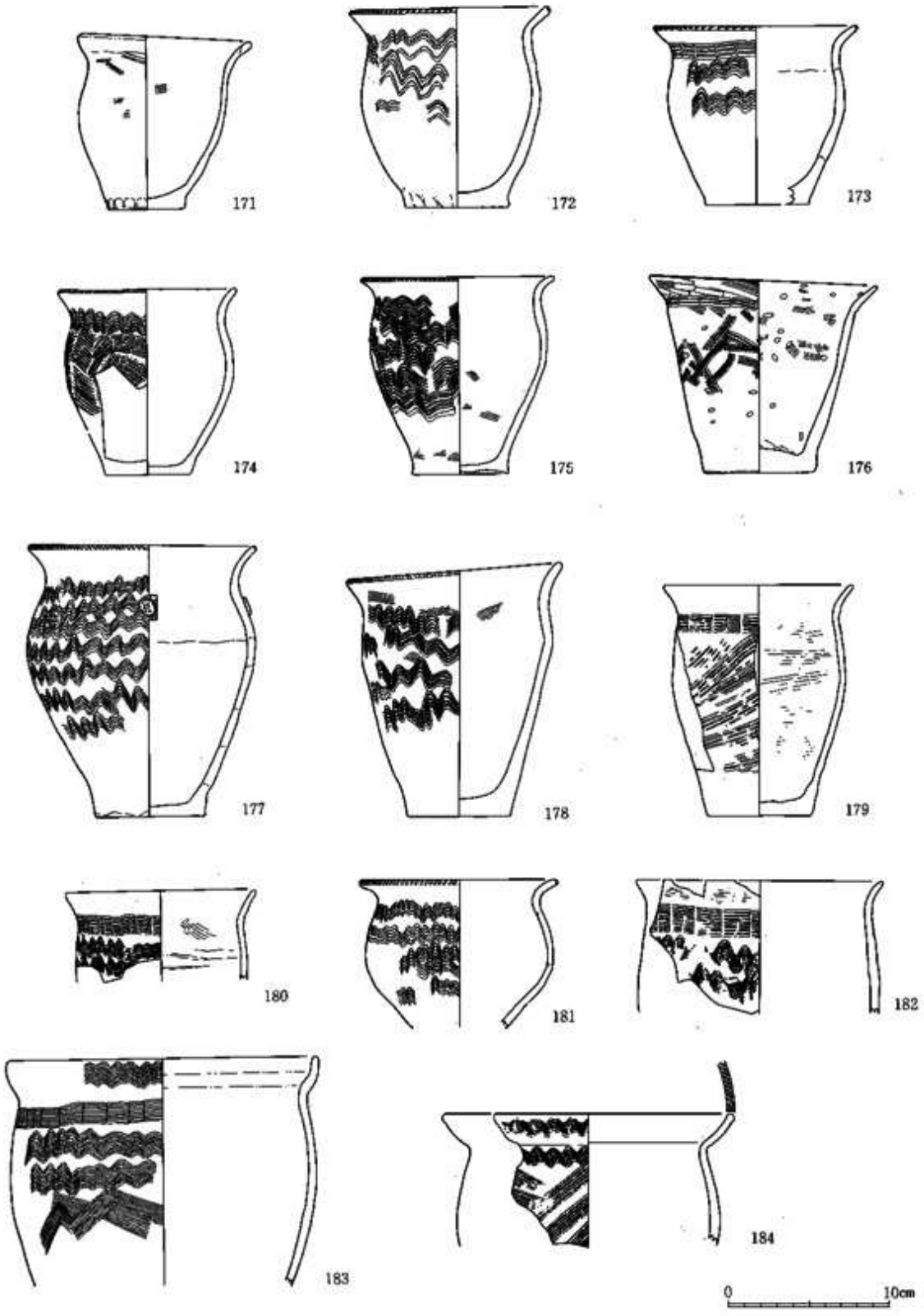

第81図　弥生時代土器実測図その17（第16号住居址出土品）

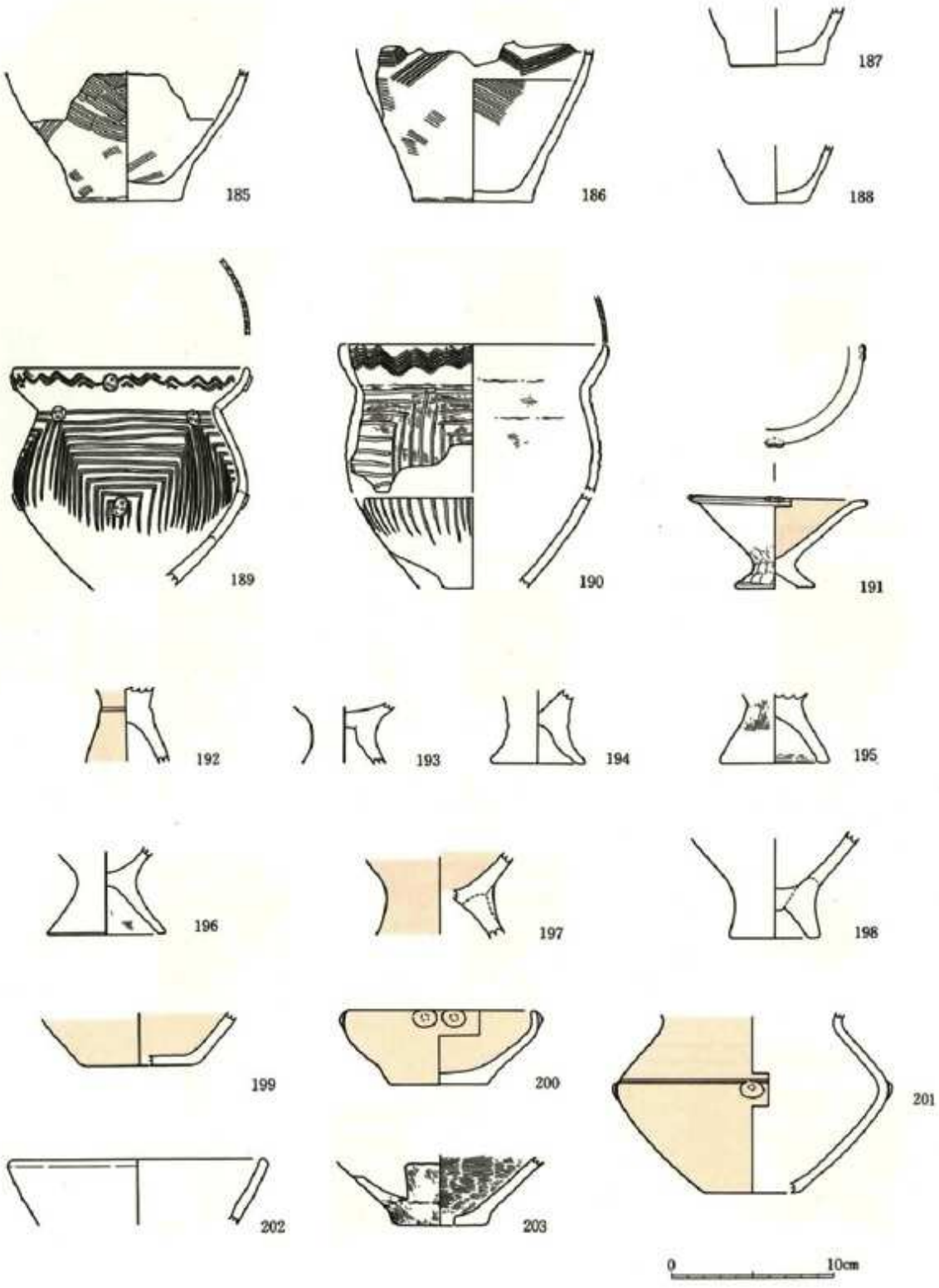

第82図　弥生時代土器実測図その18（第16号住居址出土品）

第17号住居址

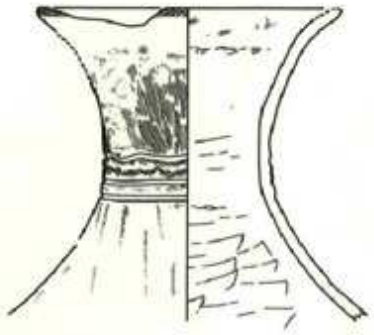

第18号住居址

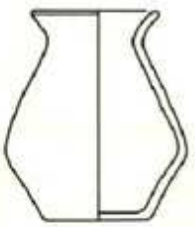

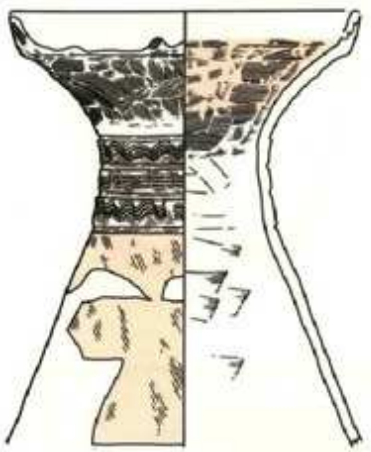

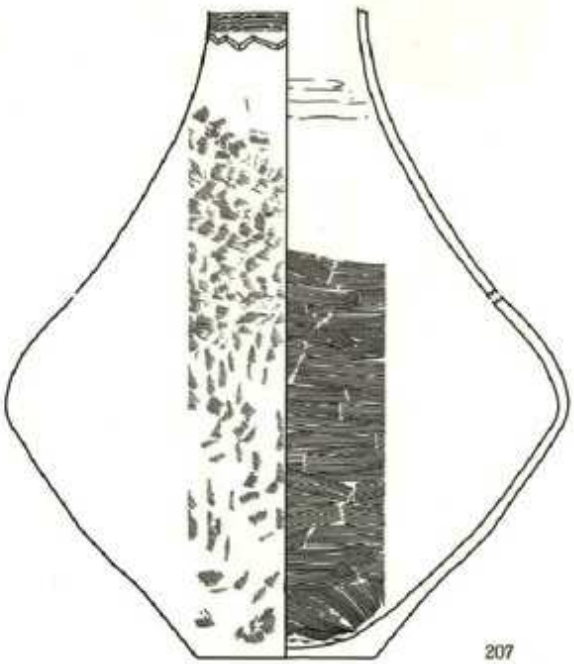

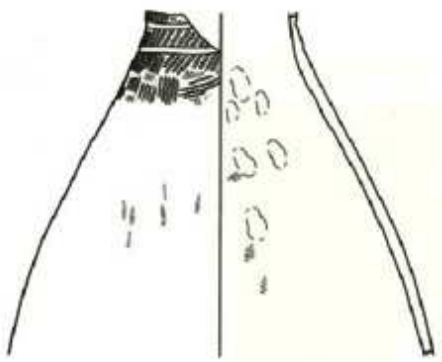

第83図　弥生時代土器実測図その19（第17・18号住居址出土品）

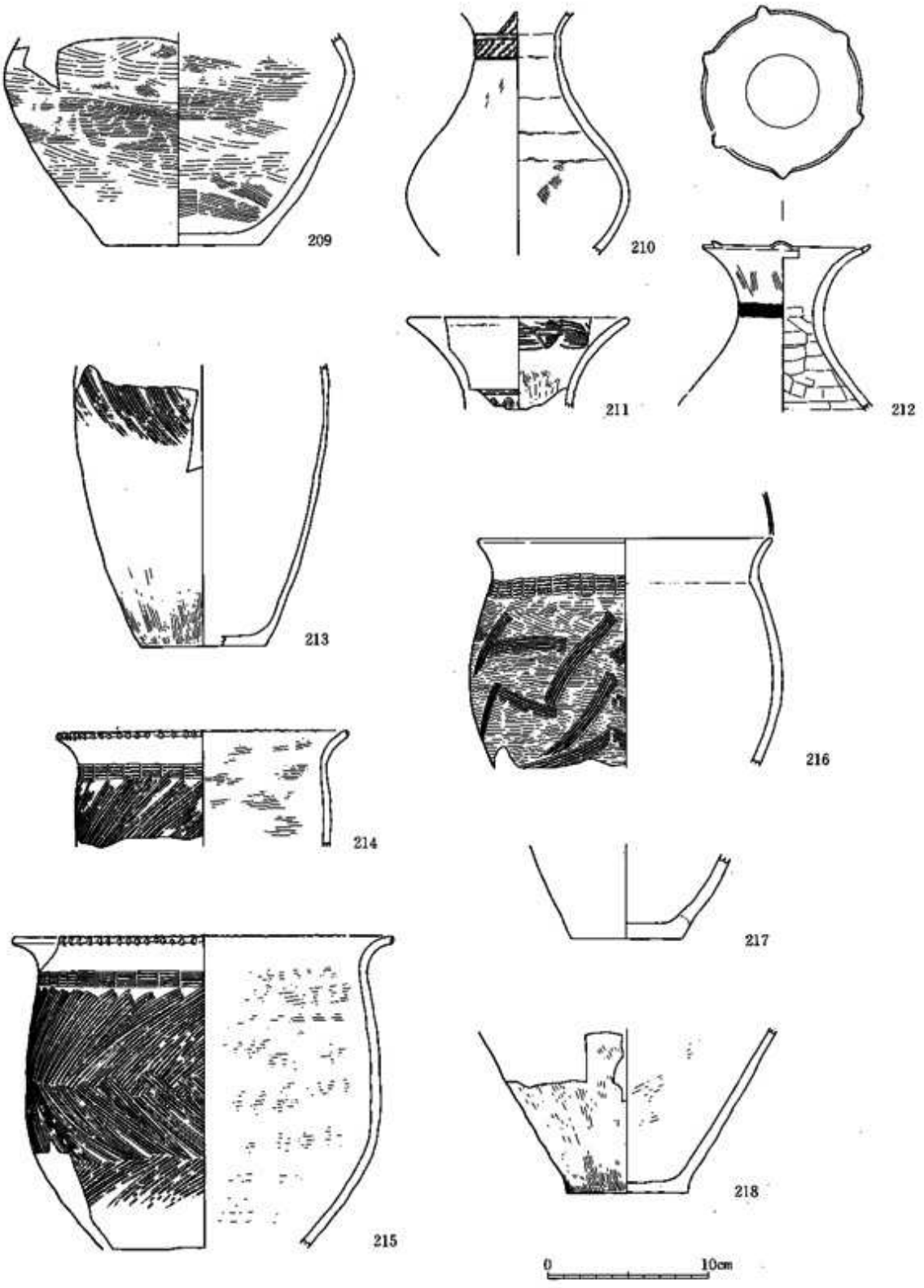

第84図　弥生時代土器実測図その20（第18号住居址出土品）

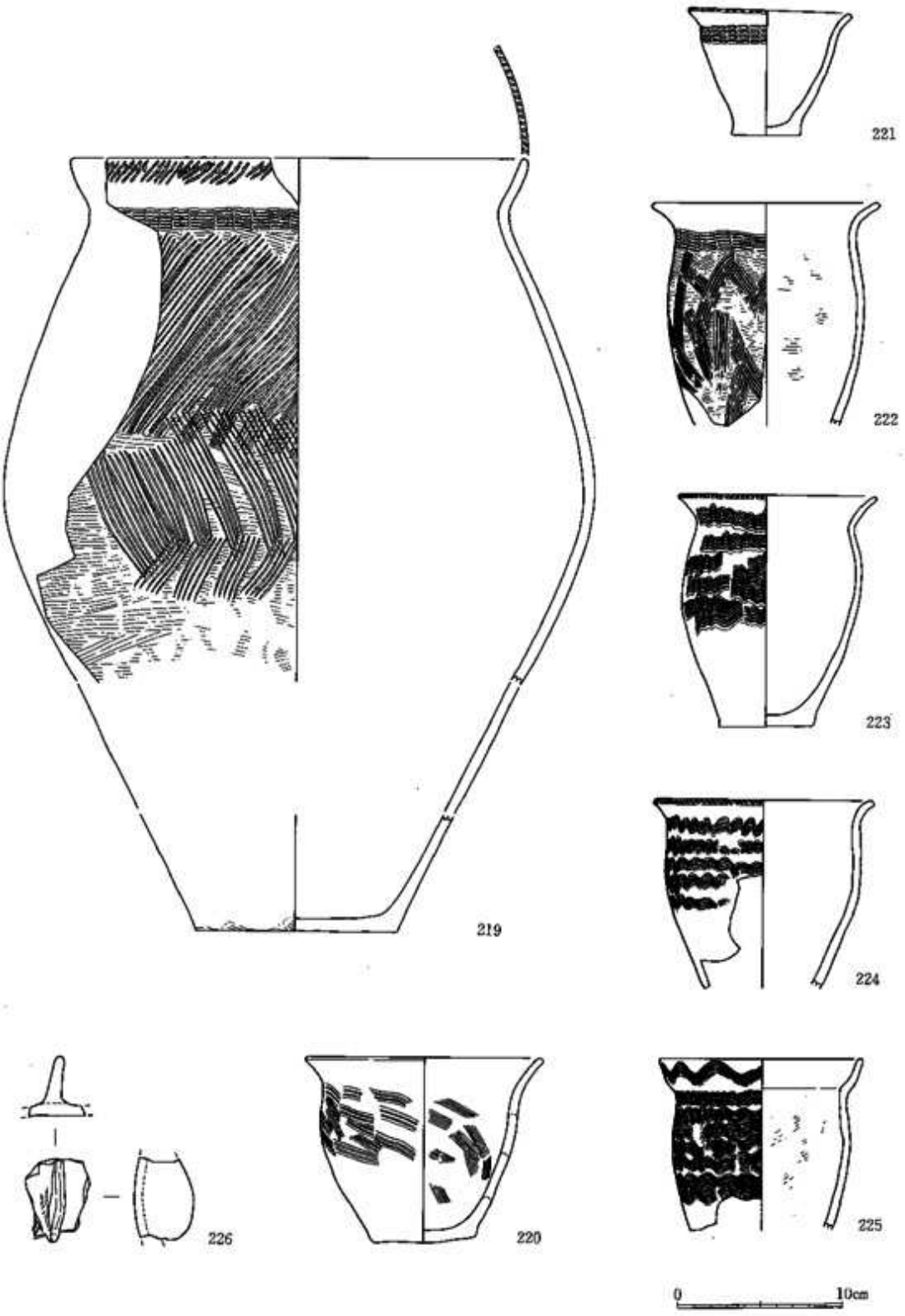

第85図　弥生時代土器実測図その21（第18号住居址出土品）

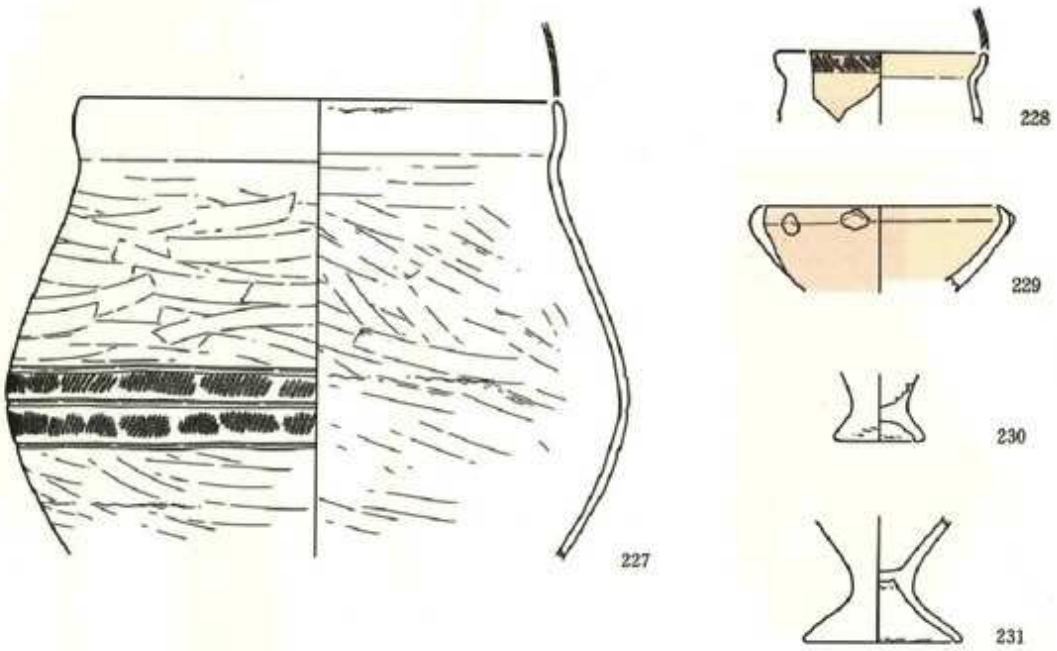

第23号住居址

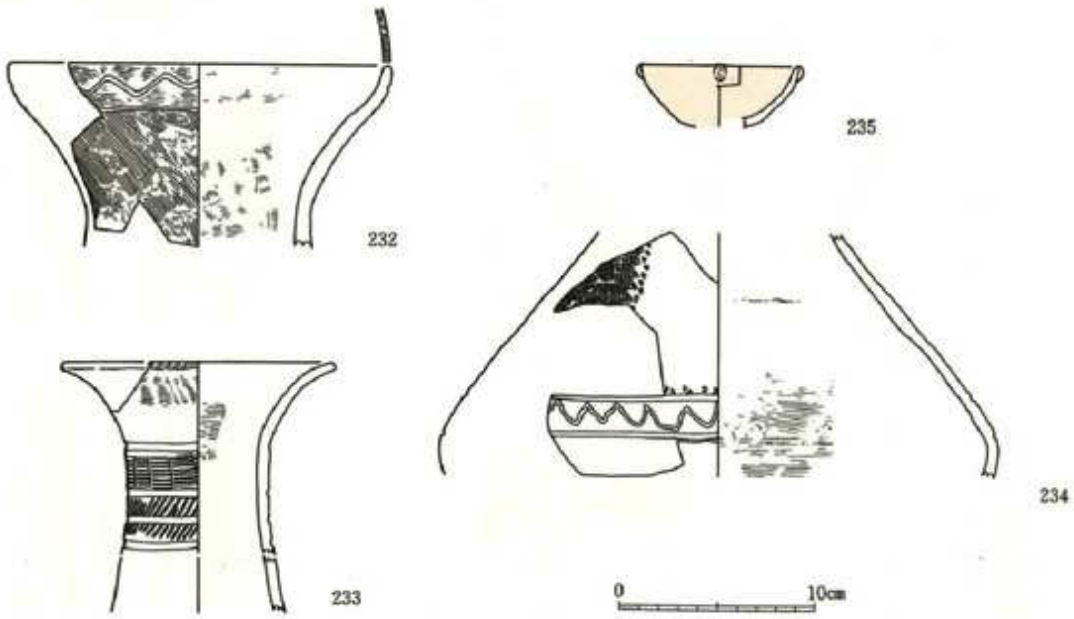

第86図　弥生時代土器実測図その22（第18・23号住居址出土品）

第19号住居址

第24号住居址

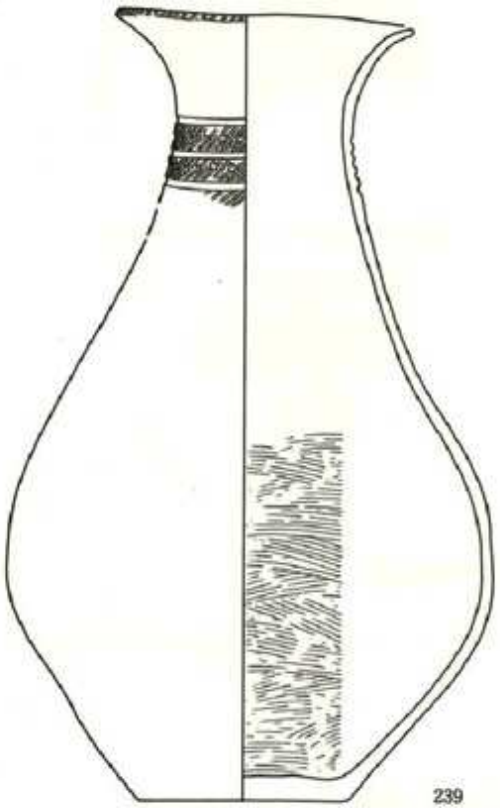

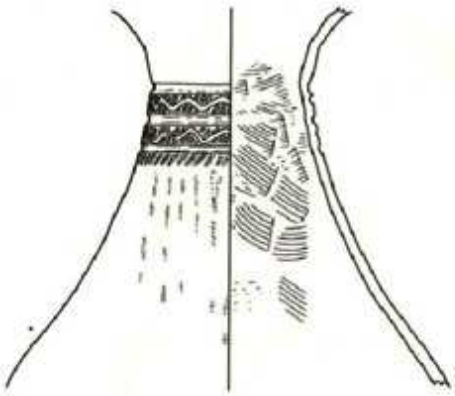

第87図　弥生時代土器実測図その23（第19・24号住居址出土品）

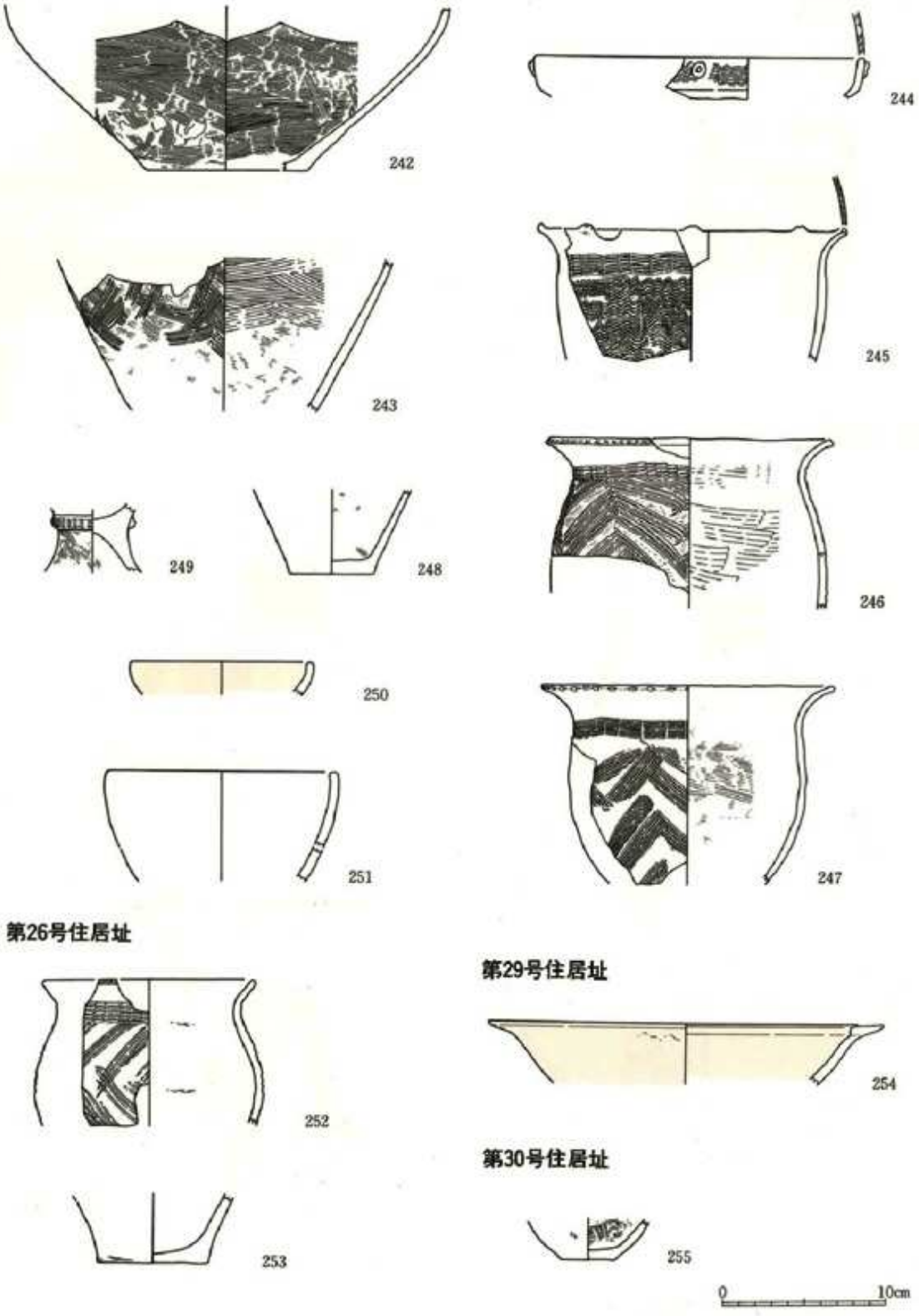

第26号住居址

第29号住居址

第30号住居址

第88図　弥生時代土器実測図その24（第24·26·29·30号住居址出土品）

第27号住居址

第28号住居址

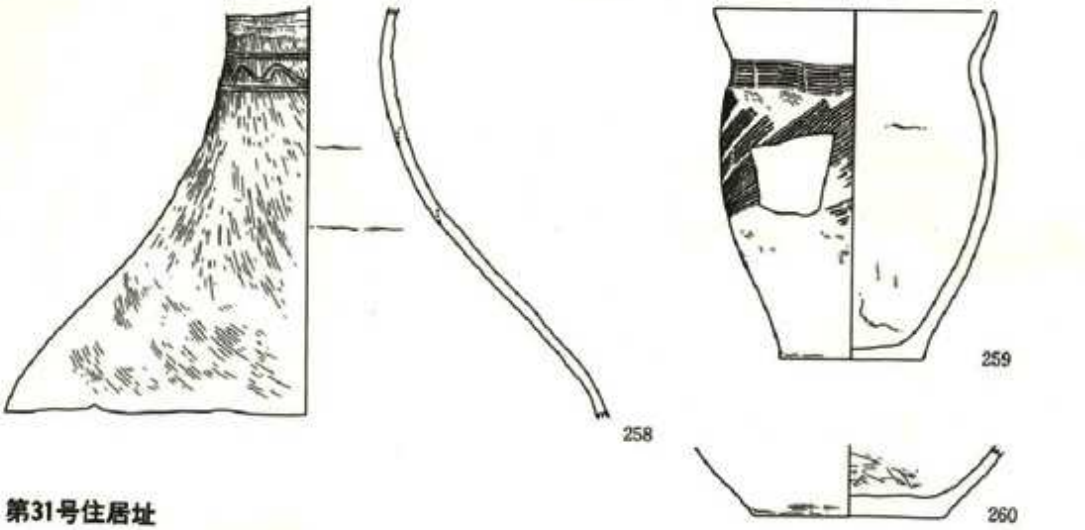

第31号住居址

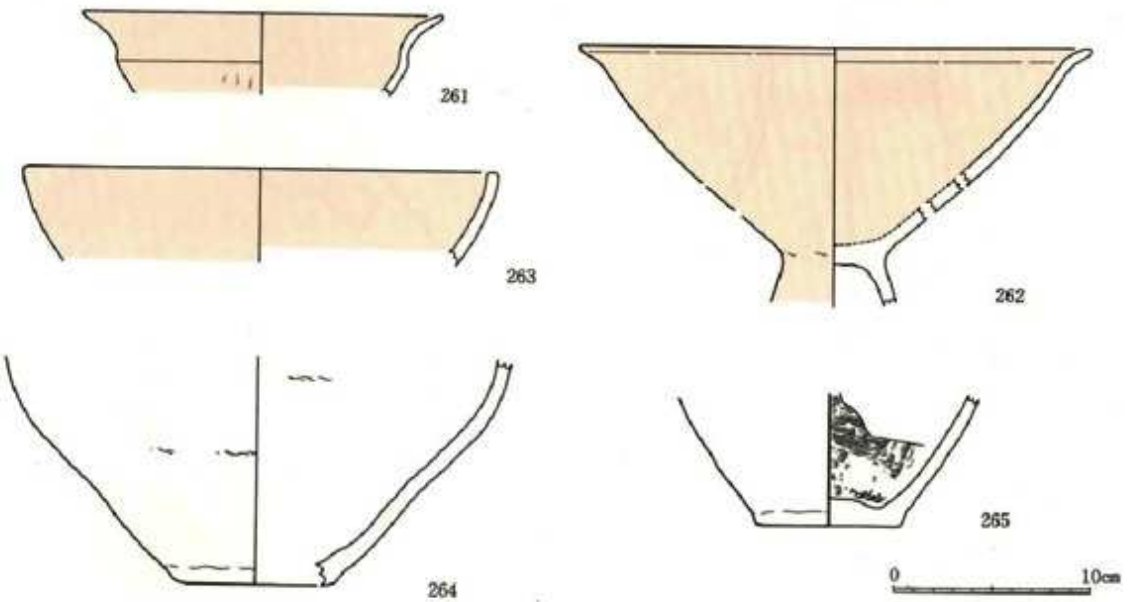

第89図　弥生時代土器実測図その25（第27·28·31号住居址出土品）

第32号住居址

266

第34号住居址

267



270

第42号住居址

268

269

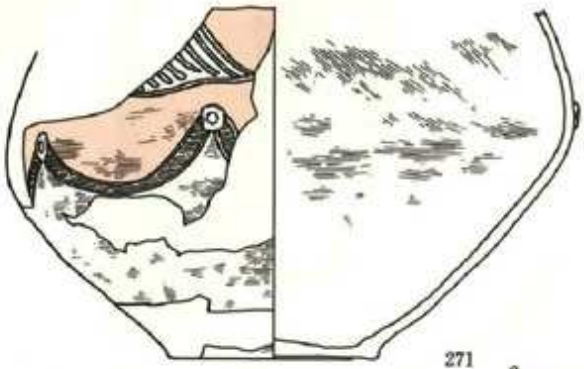

271

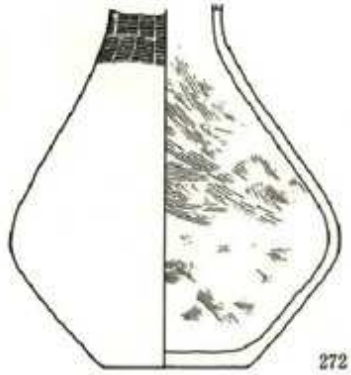

272

0 10cm

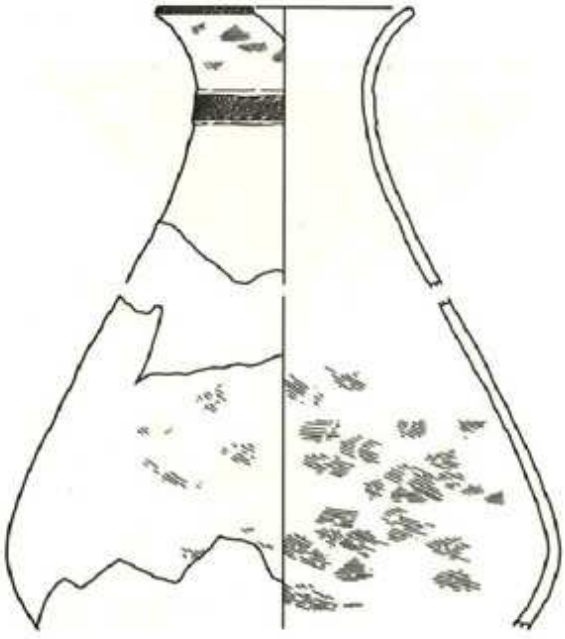

273

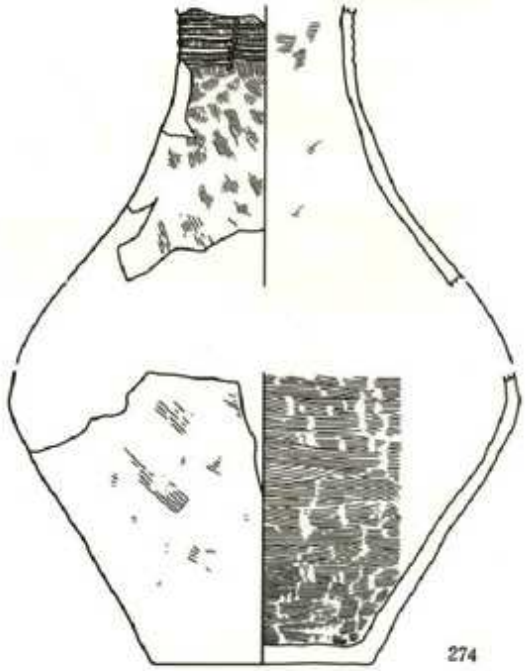

274

第90図　弥生時代土器実測図その26（第32·34·42号住居址出土品）

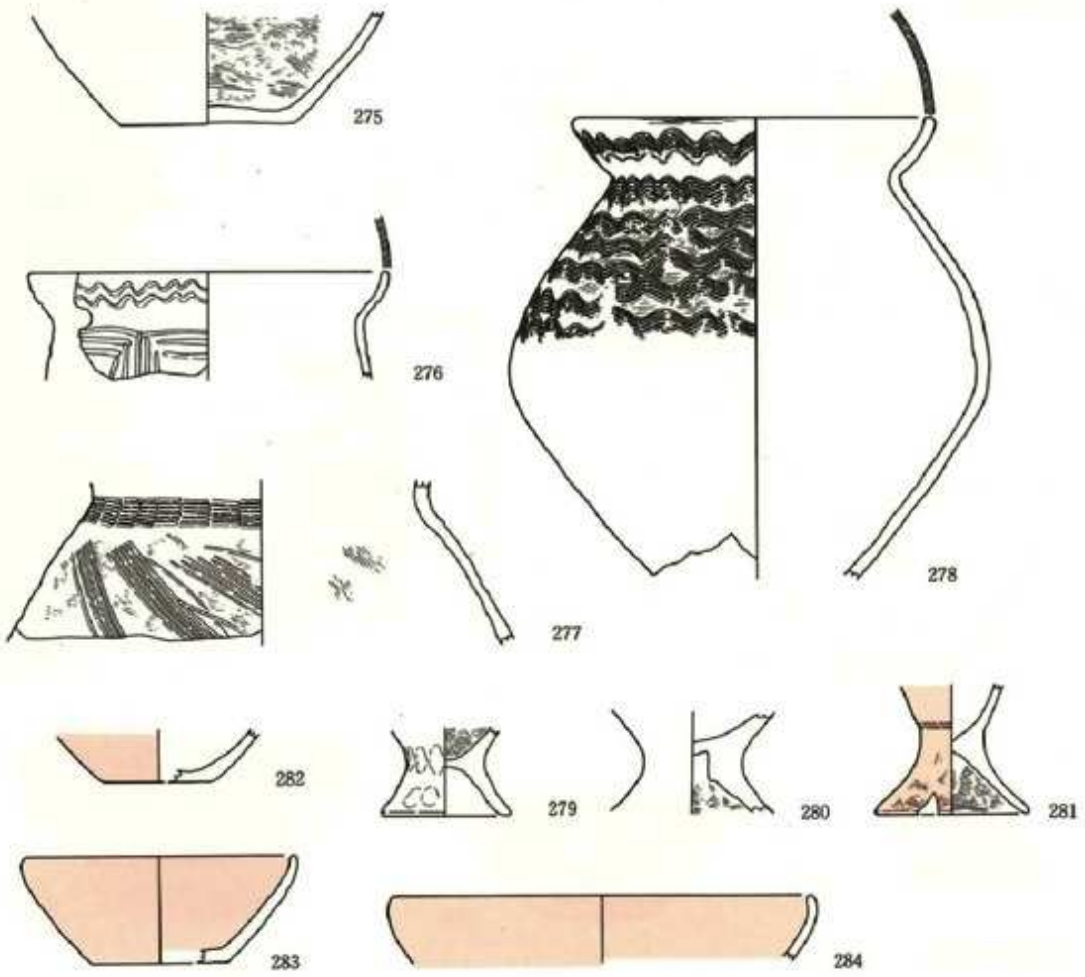

第91図　弥生時代土器実測図その27（第42·43·78号住居址出土品）

第79号住居址

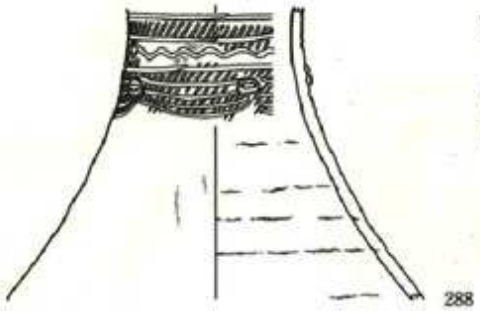
288

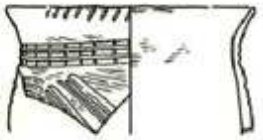
290

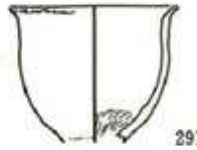
291

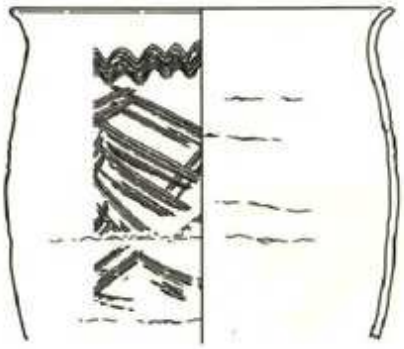
292

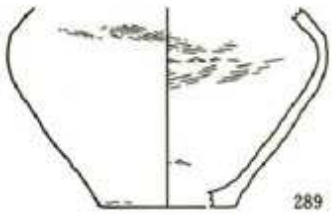
289

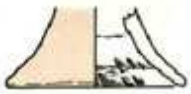
293

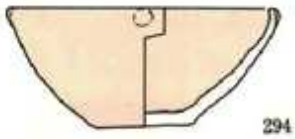
294

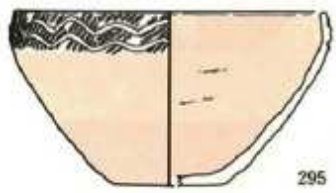
295

その他の遺構

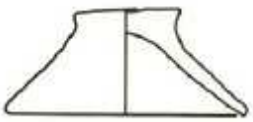
296
(209土)

297
(208土)

298
(209土)

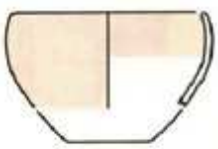
299
(340土)

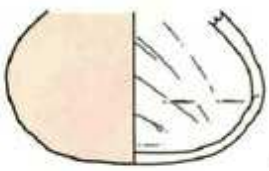
300
(206土)

301
(検)

302
(202溝)

303
(303溝)

304
(304溝)

第92図　弥生時代土器実測図その28（第79号住居址、土坑、溝、検出面出土品）

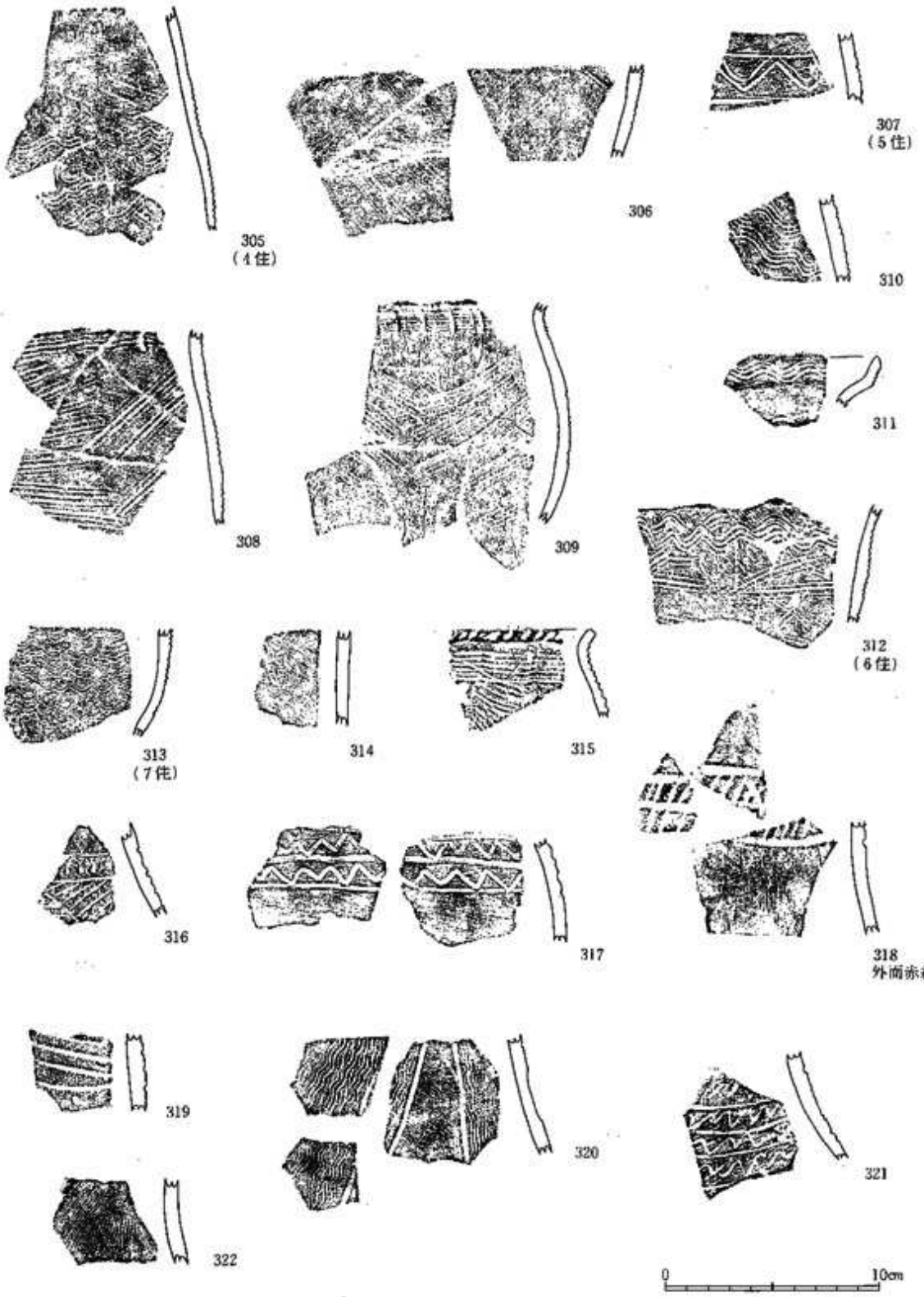

第93図　弥生時代土器拓影その1（第4～7号住居址出土品）

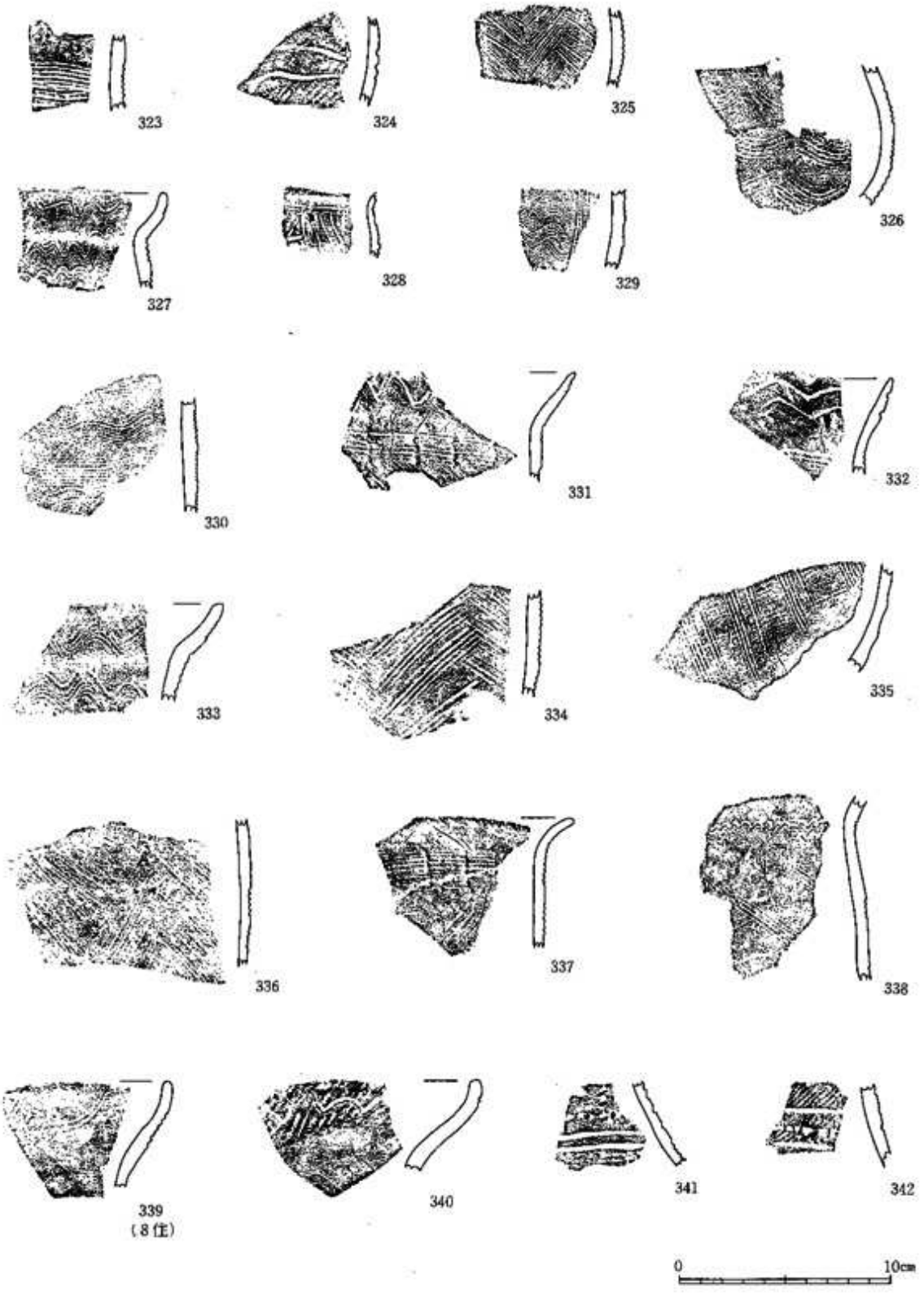

第94図　弥生時代土器拓影その2（第7・8号住居址出土品）



第95図　弥生時代土器拓影その３（第８号住居址出土品）

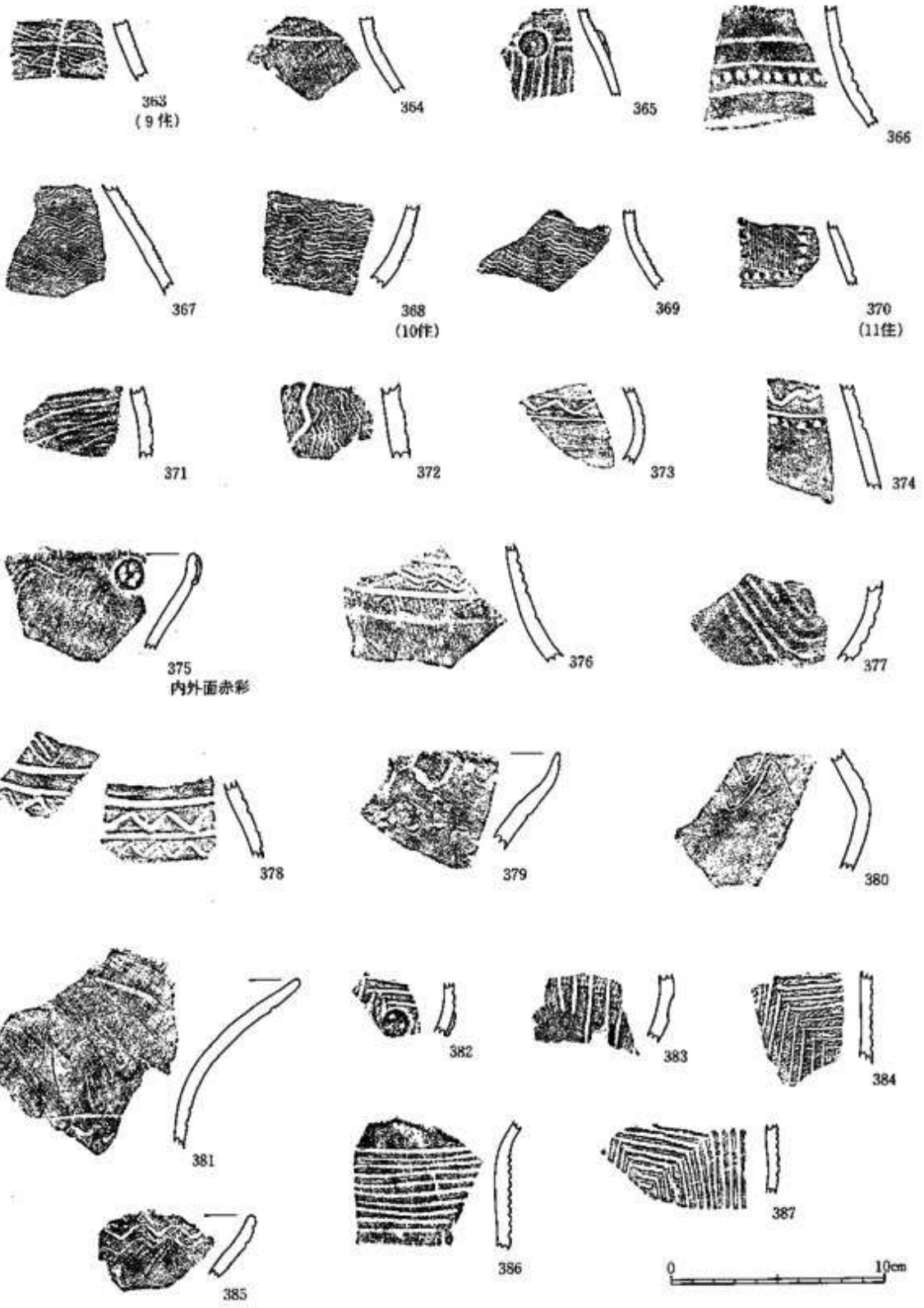

第96図　弥生時代土器拓影その4（第9～11号住居址出土品）



第97図　弥生時代土器拓影その５（第11号住居址出土品）

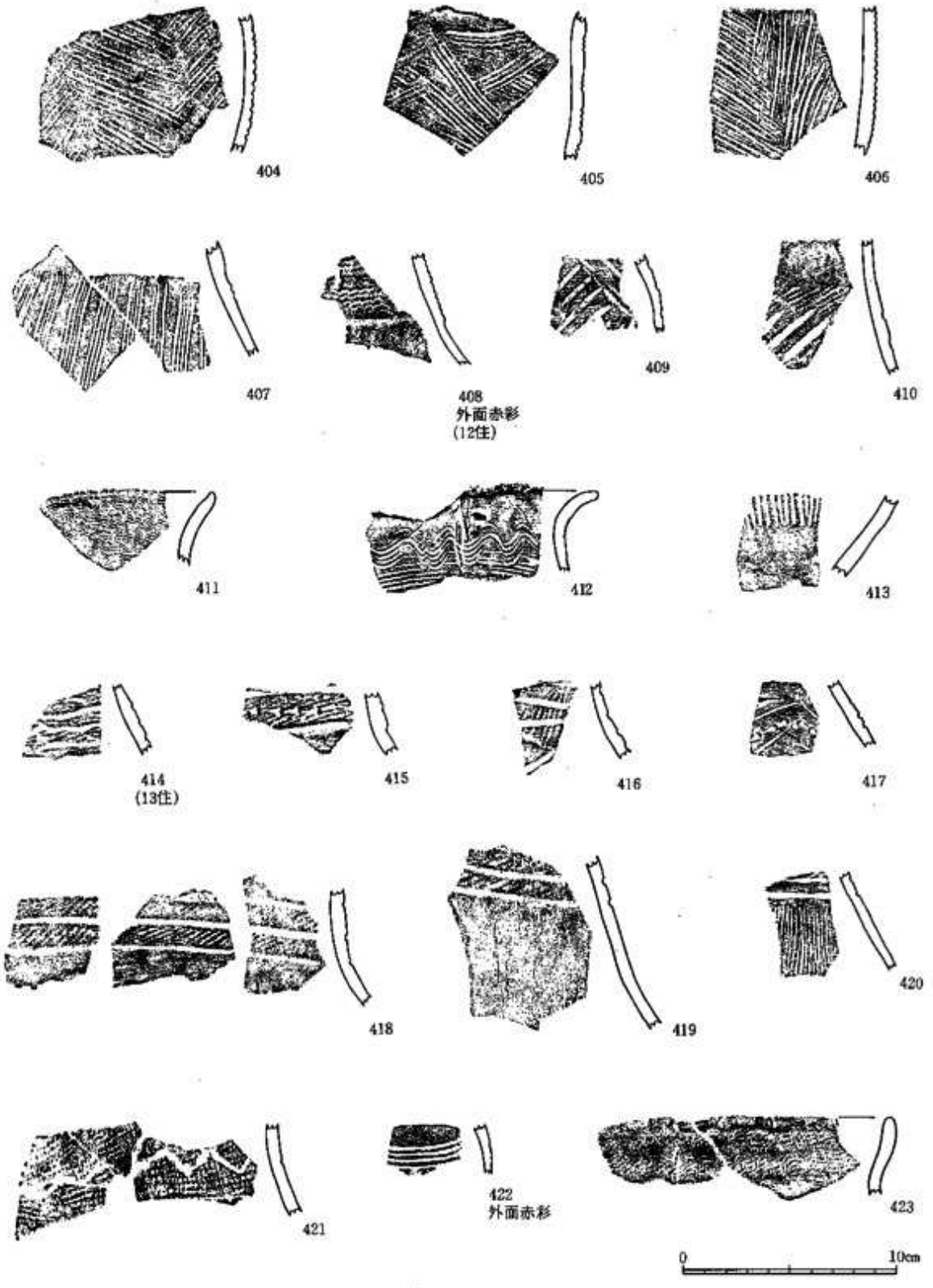

第98図　弥生時代土器拓影その6（第11～13号住居址出土品）

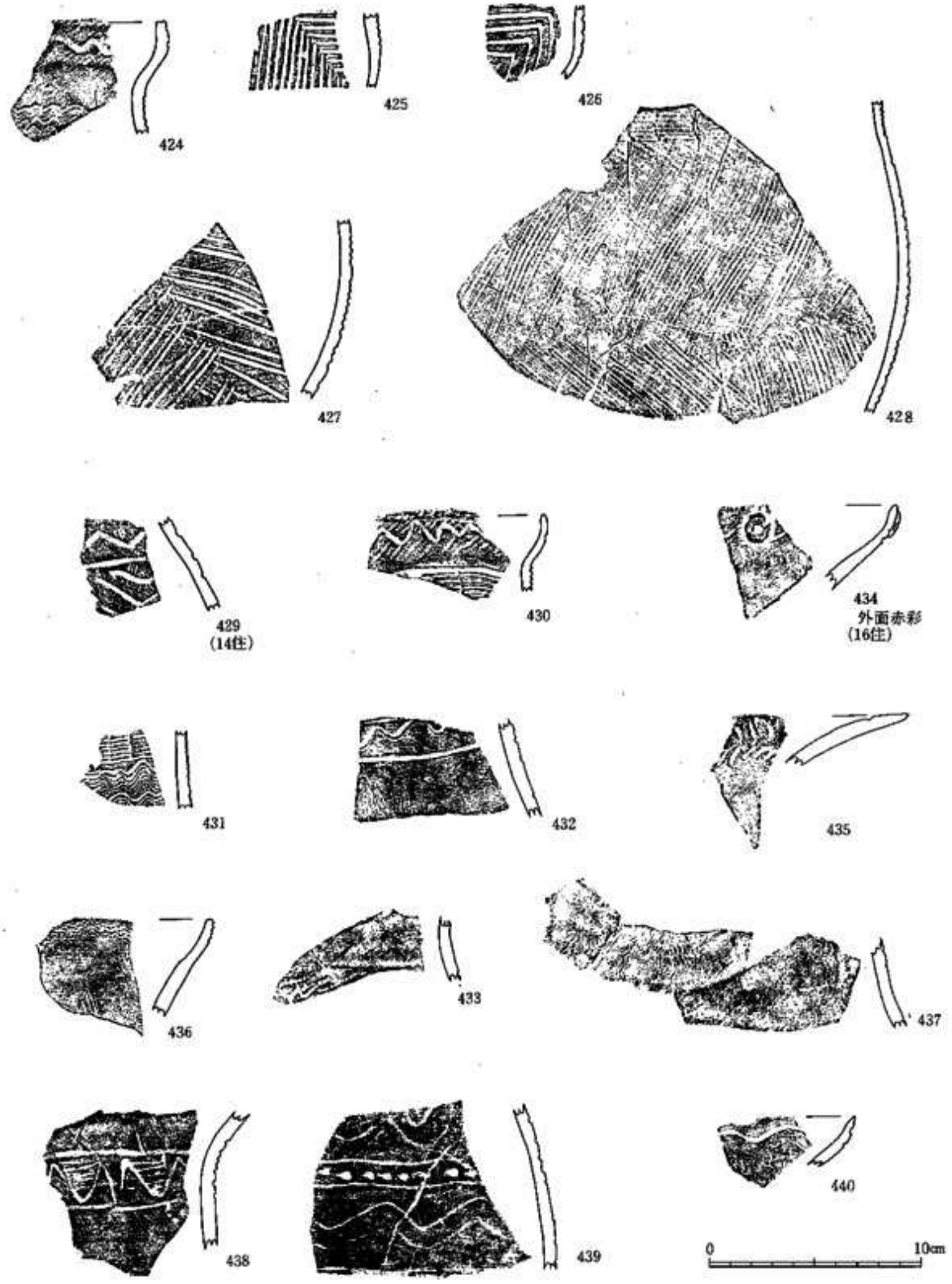

第99図　弥生時代土器拓影その7（第13・14・16号住居址出土品）

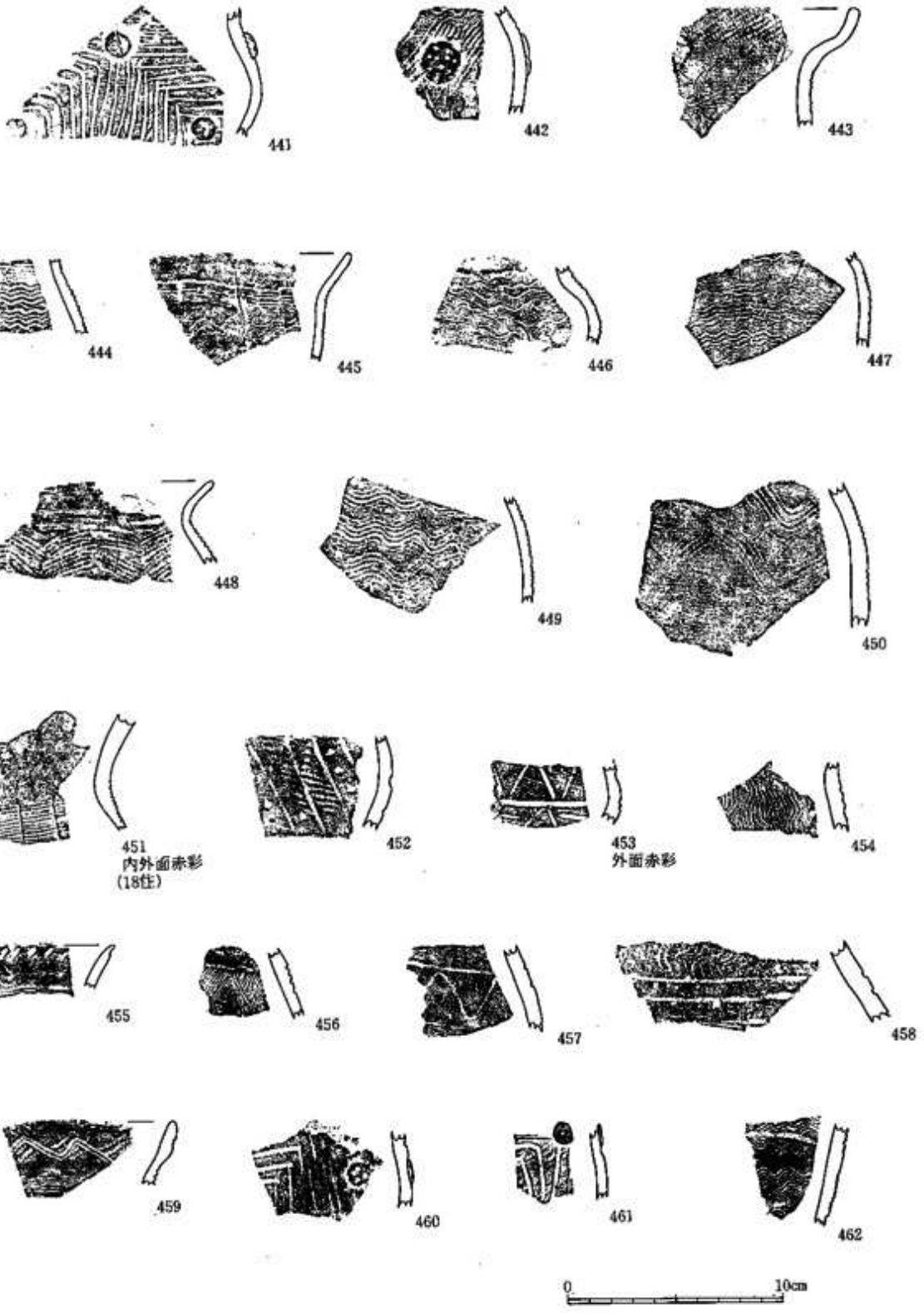

第100図　弥生時代土器拓影その8（第16・18号住居址出土品）

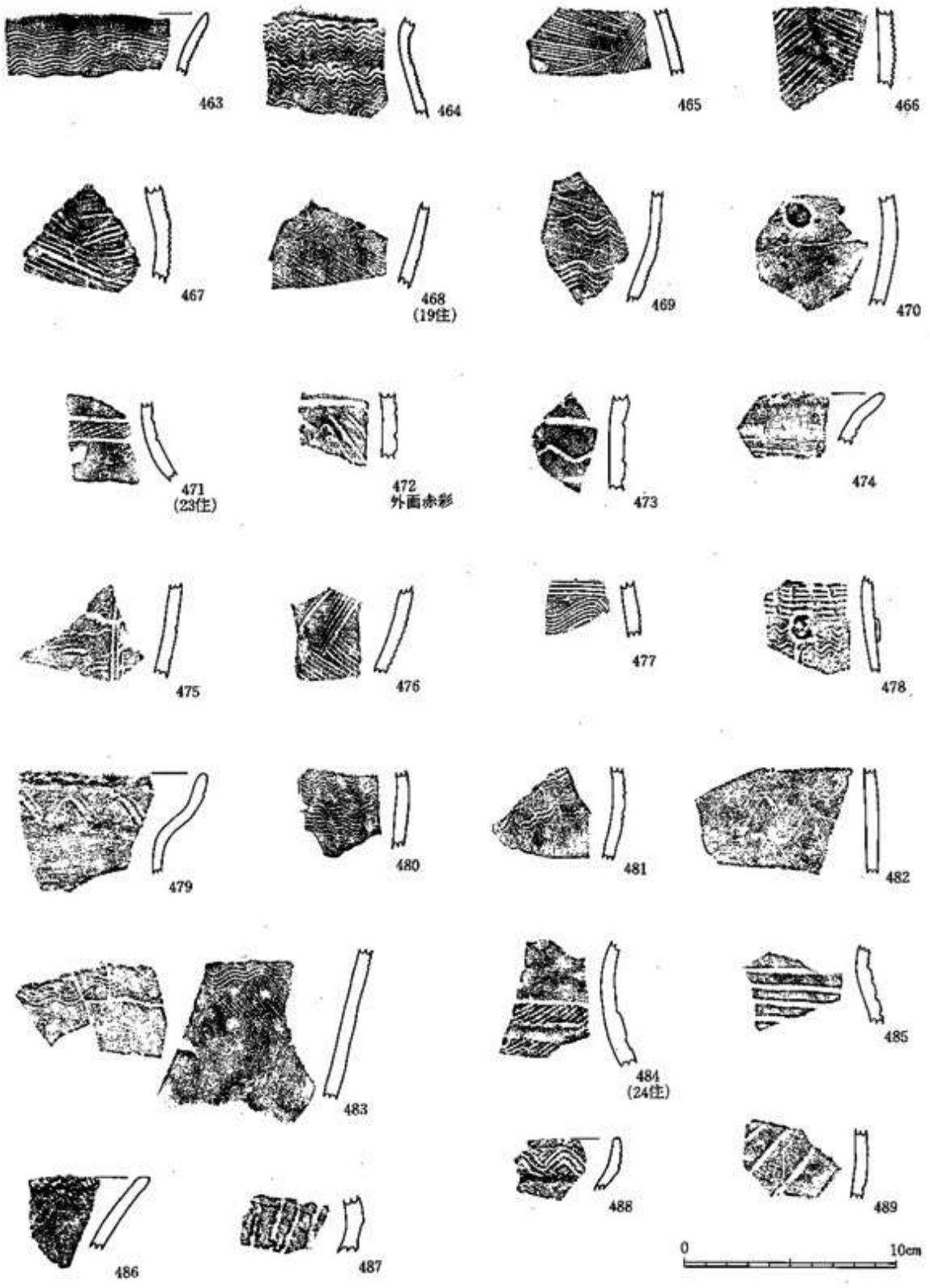

第101図　弥生時代土器拓影その9（第18・19・23・24号住居址出土品）

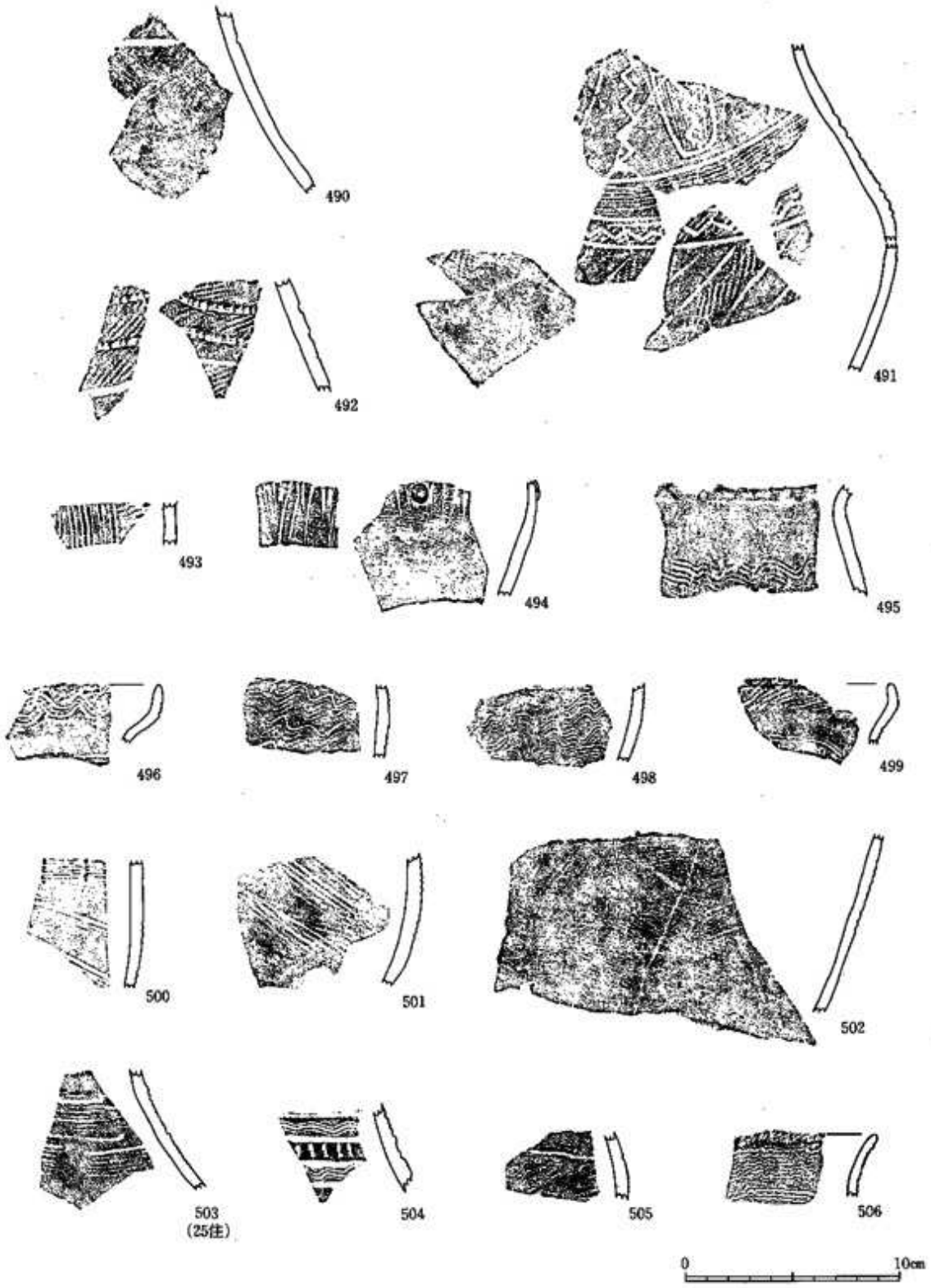

第102図　弥生時代土器拓影その10（第24・25号住居址出土品）



第103図　弥生時代土器拓影その11（第25～29号住居址出土品）



第104図　弥生時代土器拓影その12（第29～35・37・38・40・41号住居址出土品）



第105図　弥生時代土器拓影その13（第40～42・77～79号住居址、土坑出土品）

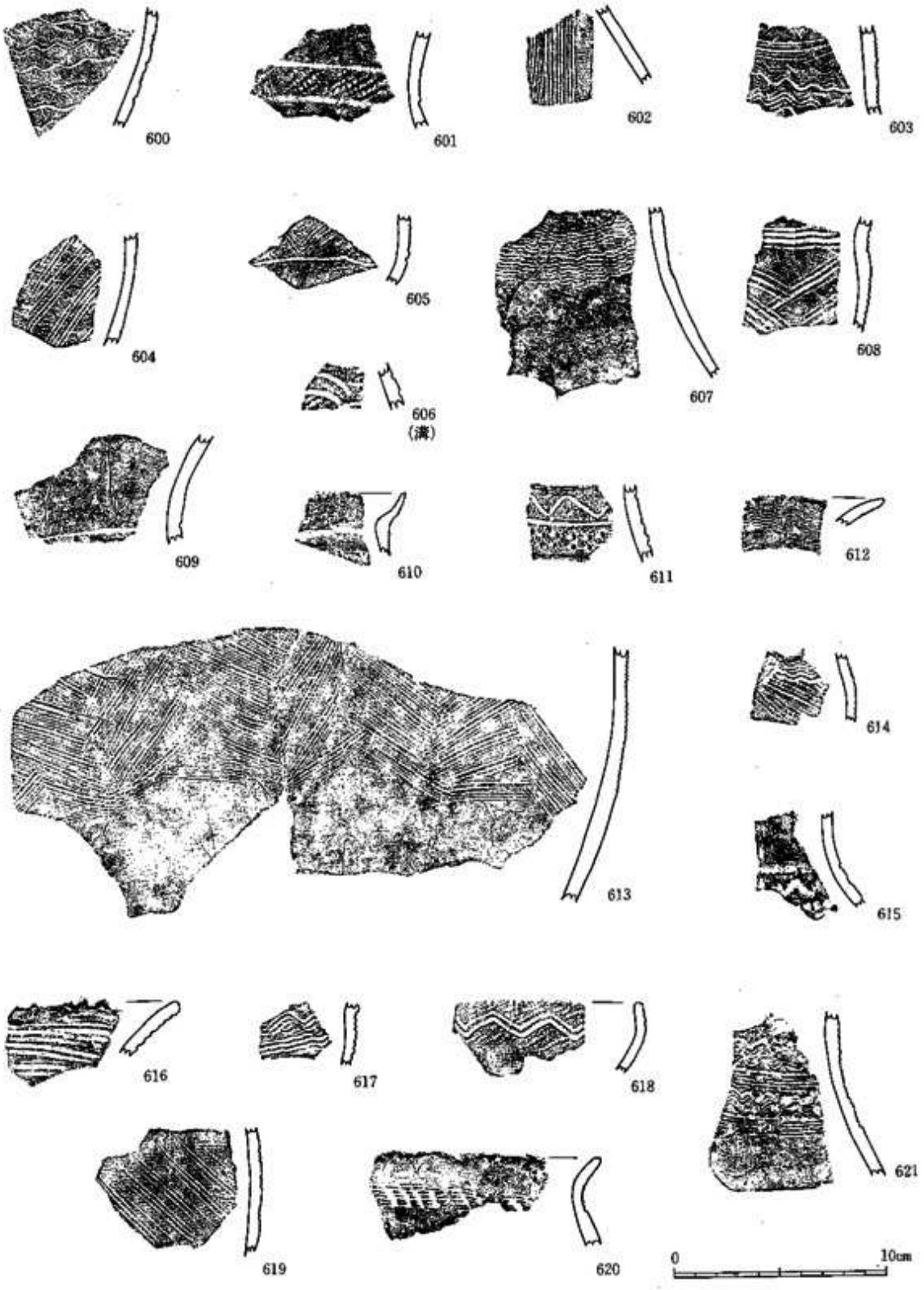

第106図　弥生時代土器拓影その14（土坑、溝出土品）



第107図　弥生時代土器拓影その15（溝、包含層、検出面出土品）

第42号住居址

第58号住居址

第61号住居址

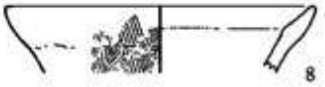

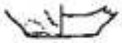

第63号住居址



第64号住居址

第108図　古墳時代土器実測図その1（42・58・61・63・64号住居址出土品）

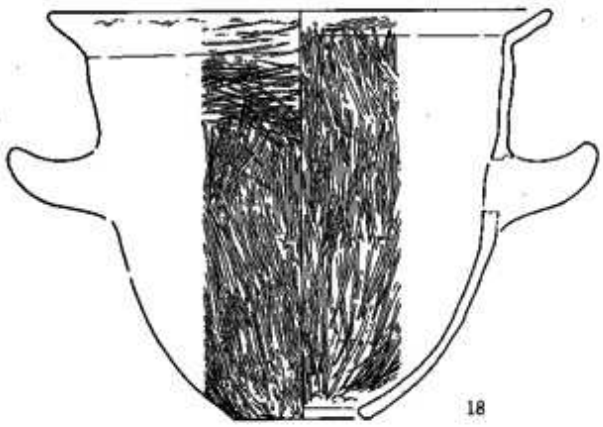

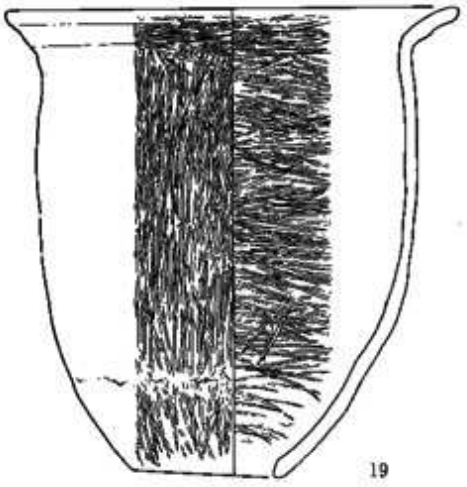

第65号住居址

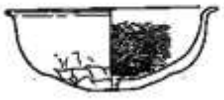

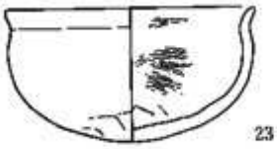



第109図　古墳時代土器実測図その２（第64・65号住居址出土品）

第67号住居址

第68号住居址

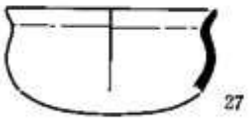

第69号住居址

第71号住居址

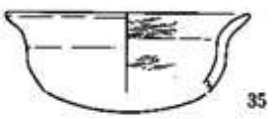







第110図　古墳時代土器実測図その３（第67～69・71号住居址出土品）

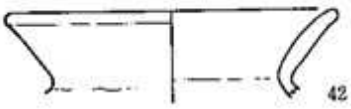



第83号住居址

第206号土坑



検出面

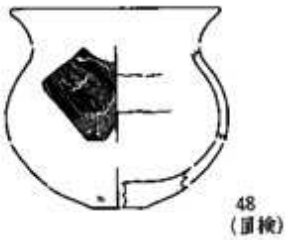



第111図　古墳時代土器実測図その4（第71・83号住居址、第206号土坑、検出面出土品）

第８号住居址

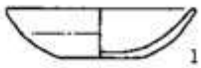

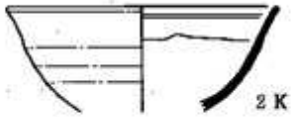

第12号住居址



第16号住居址

第22号住居址



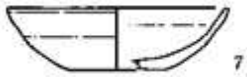

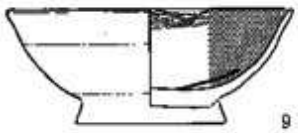

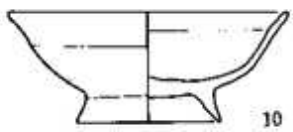

第34号住居址

第38号住居址

第42号住居址

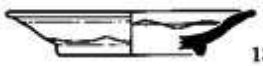

第112図　奈良・平安時代土器実測図その１（第8･12･16･22･34･38･42号住居址出土品）

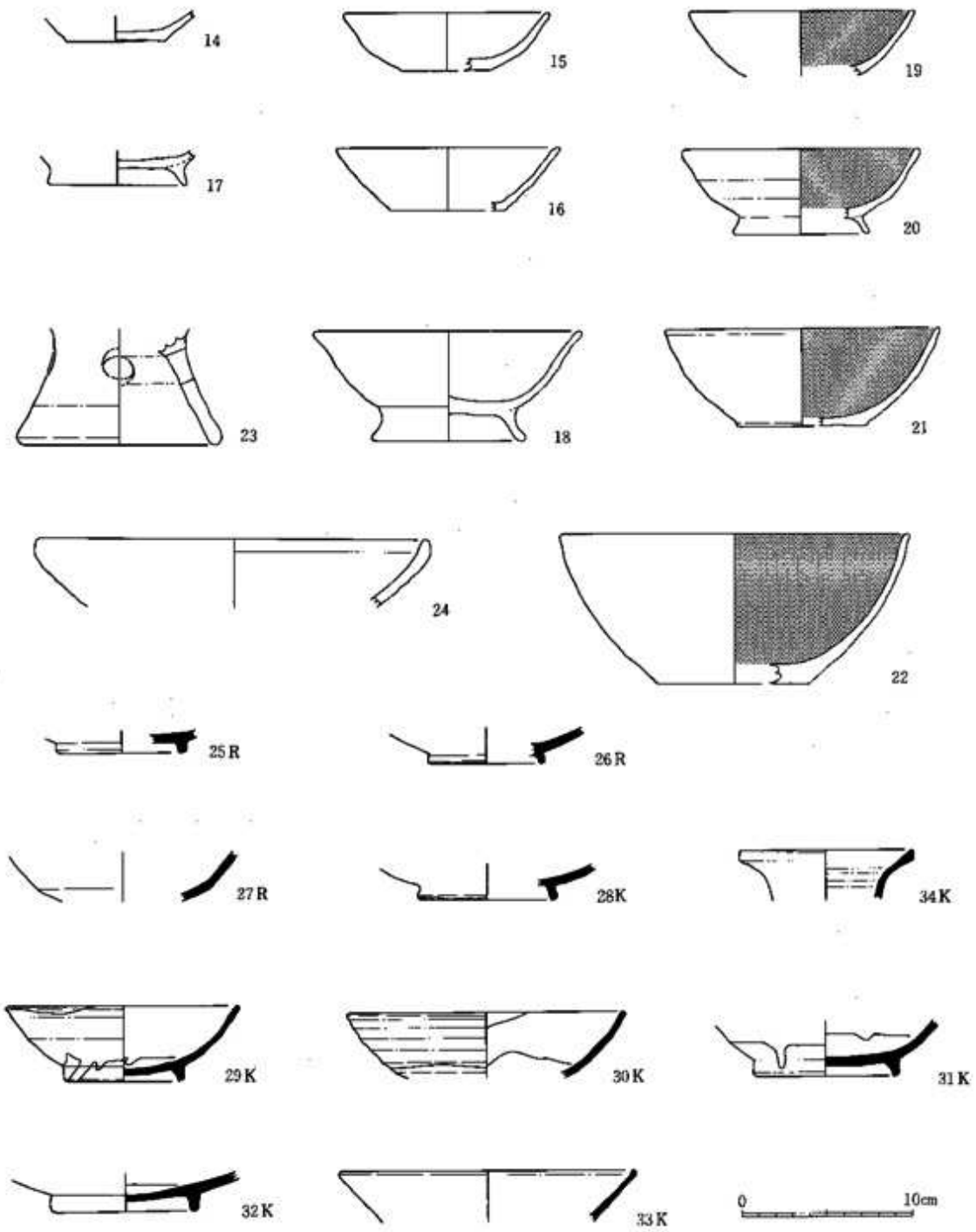

第113図　奈良・平安時代土器実測図その2（第44号住居址出土品）

第45号住居址

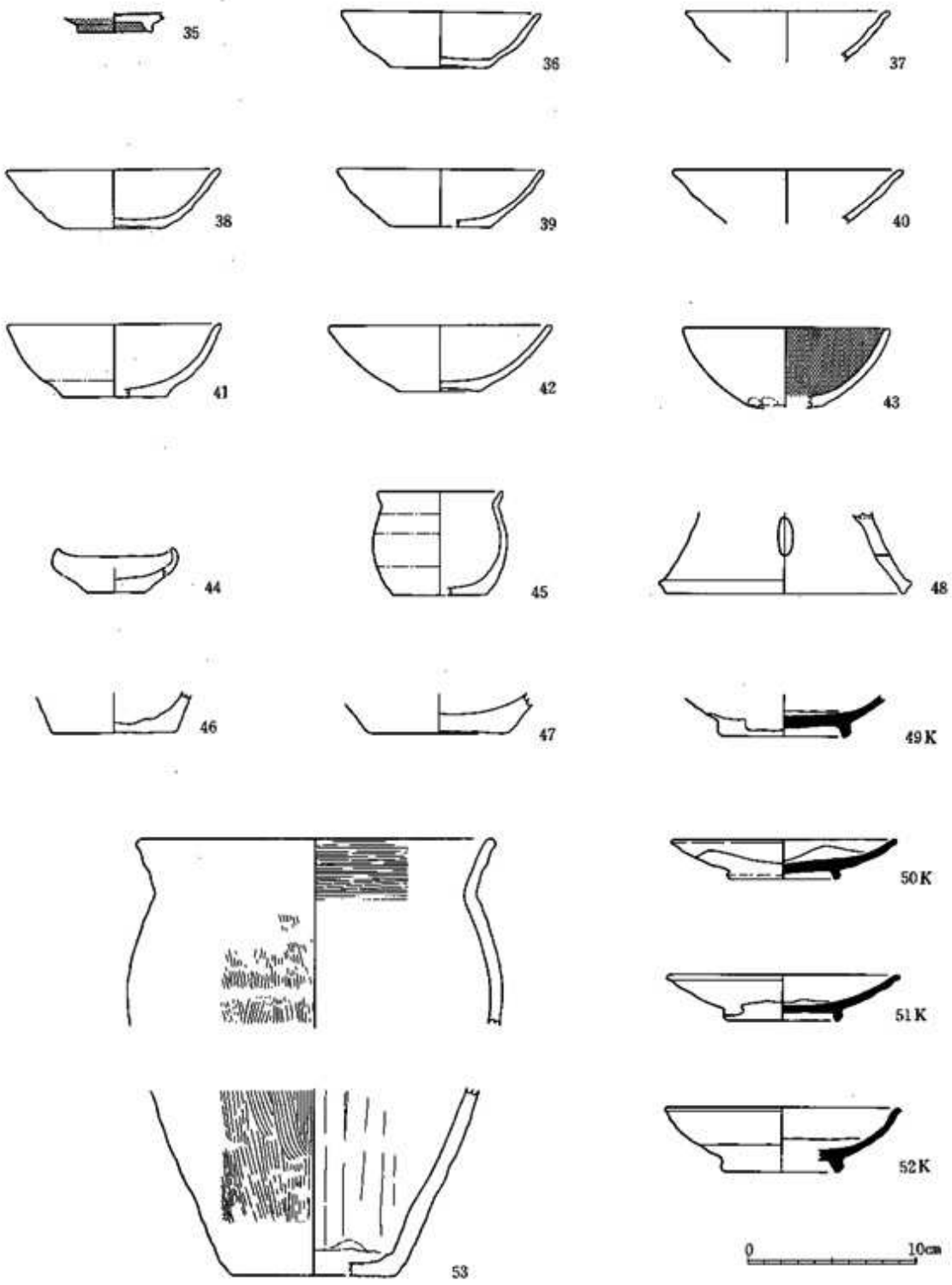

第114図　奈良・平安時代土器実測図その3（45号住居址出土品）

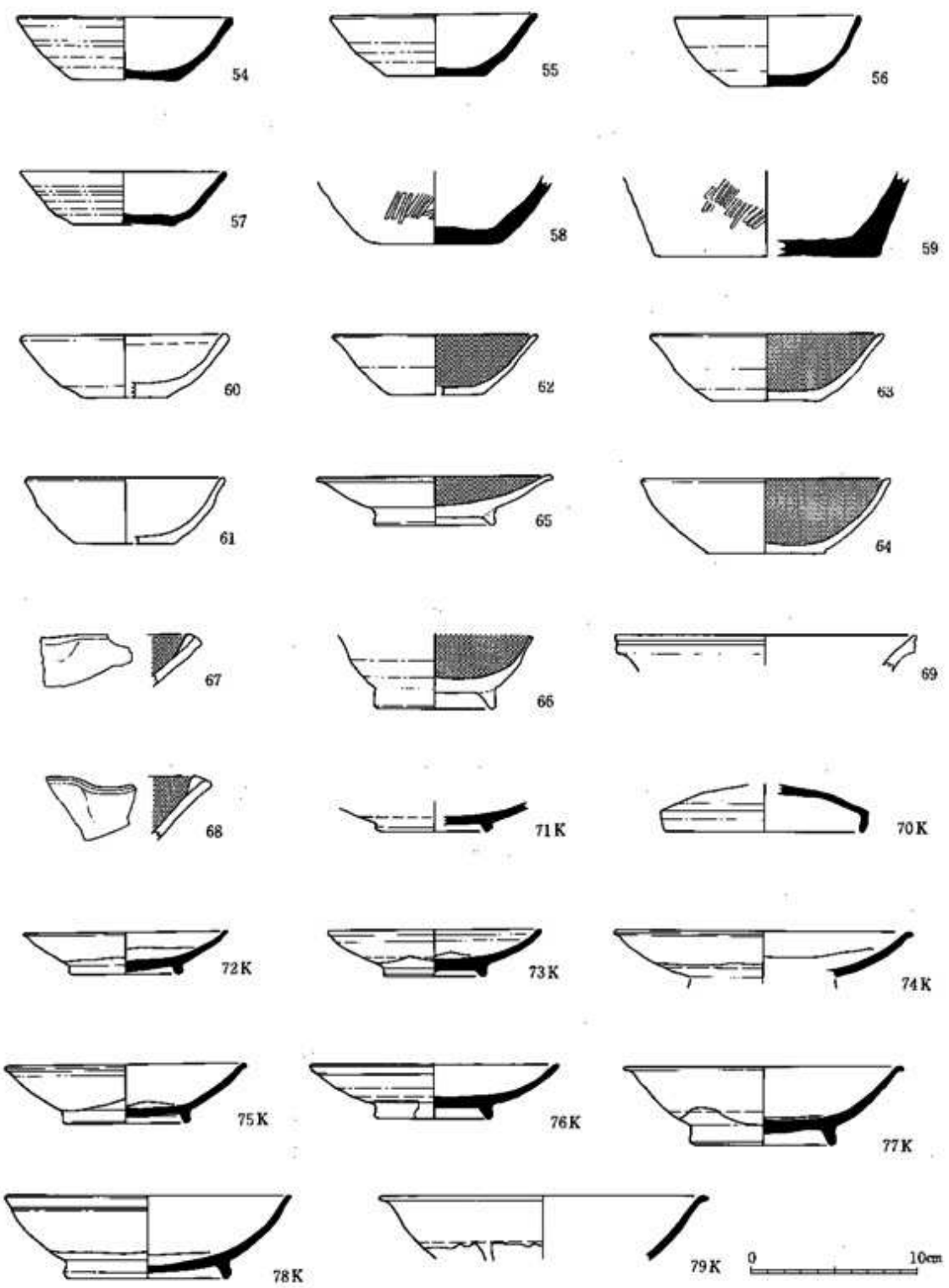

第115図　奈良・平安時代土器実測図その４（第46号住居址出土品）

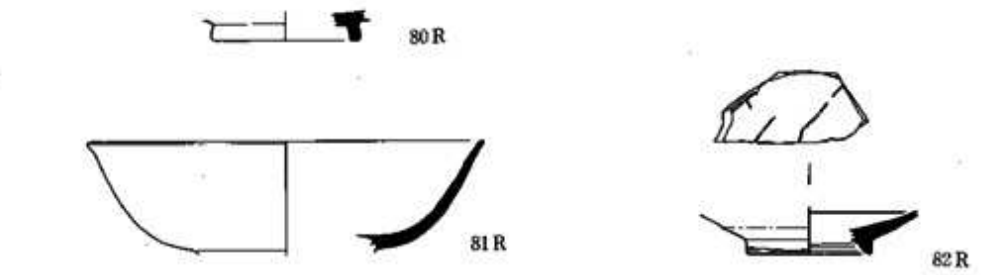

第47号住居址

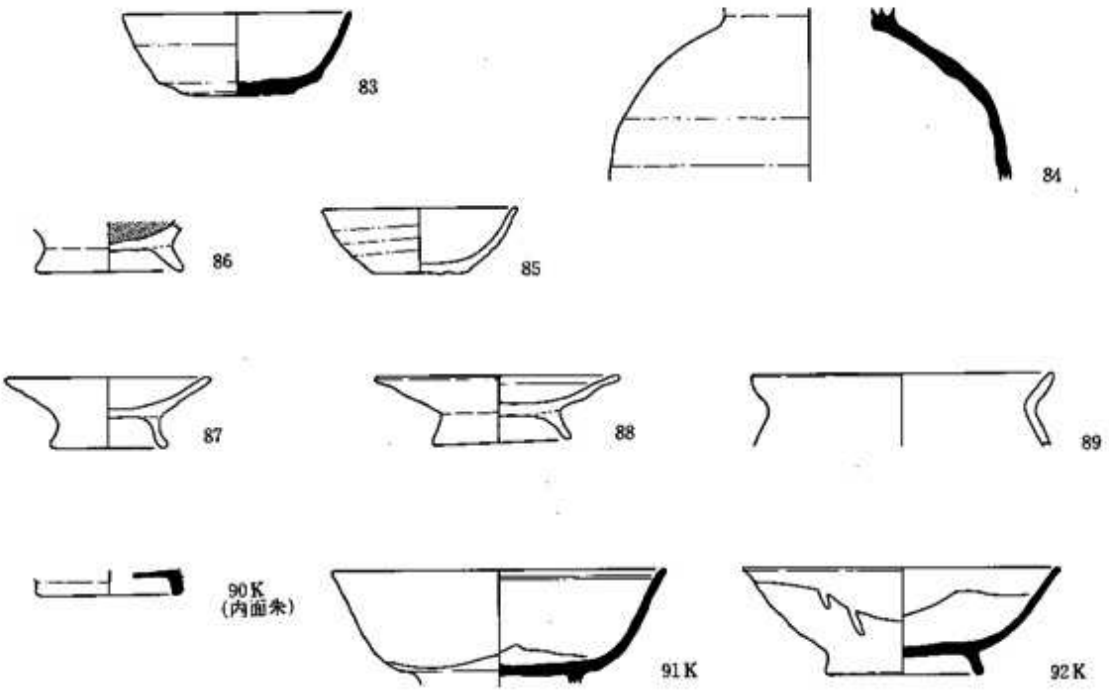

第48号住居址



第116図　奈良・平安時代土器実測図その５（第46～48号住居址出土品）

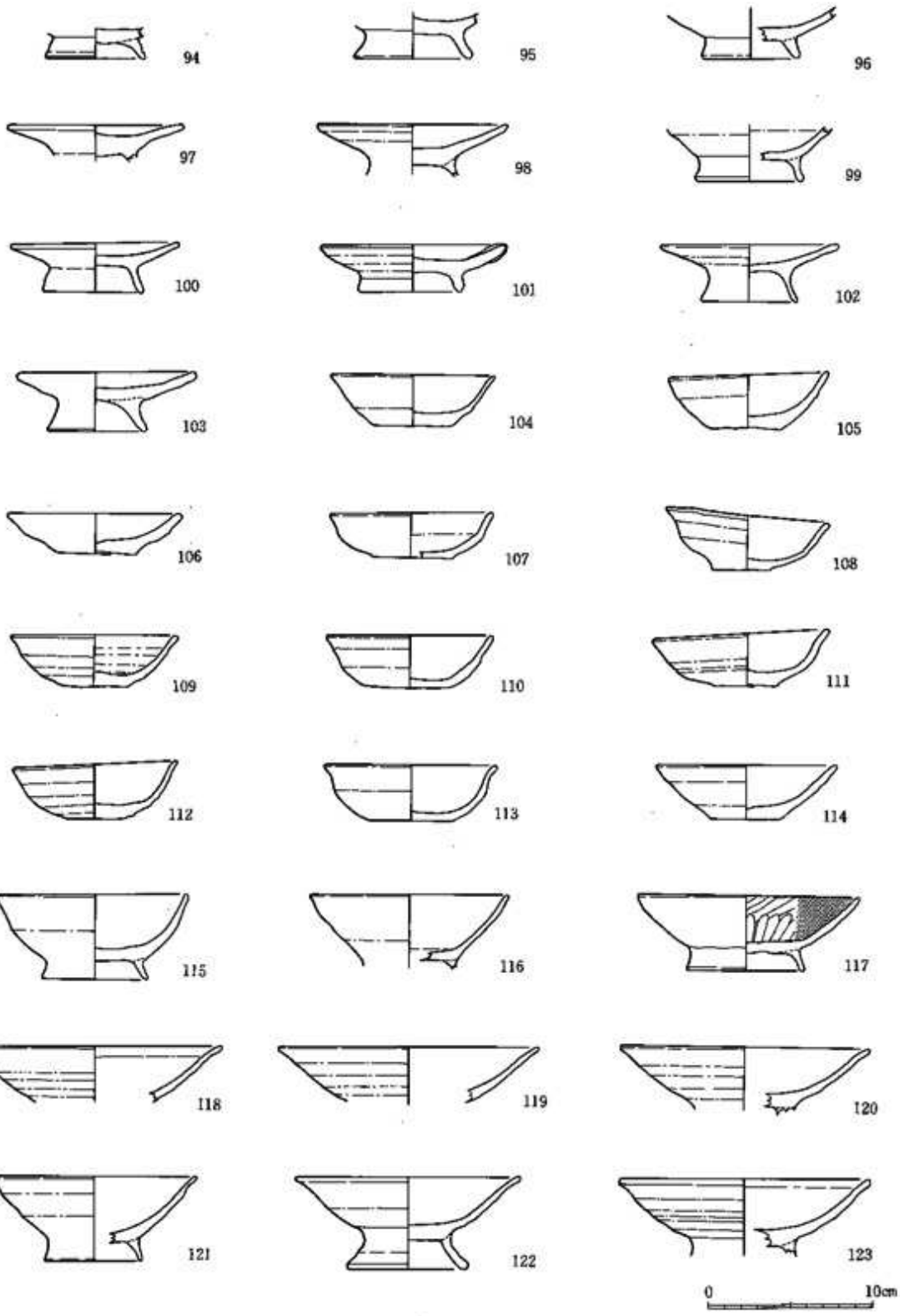

第117図　奈良・平安時代土器実測図その6（第48号住居址出土品）

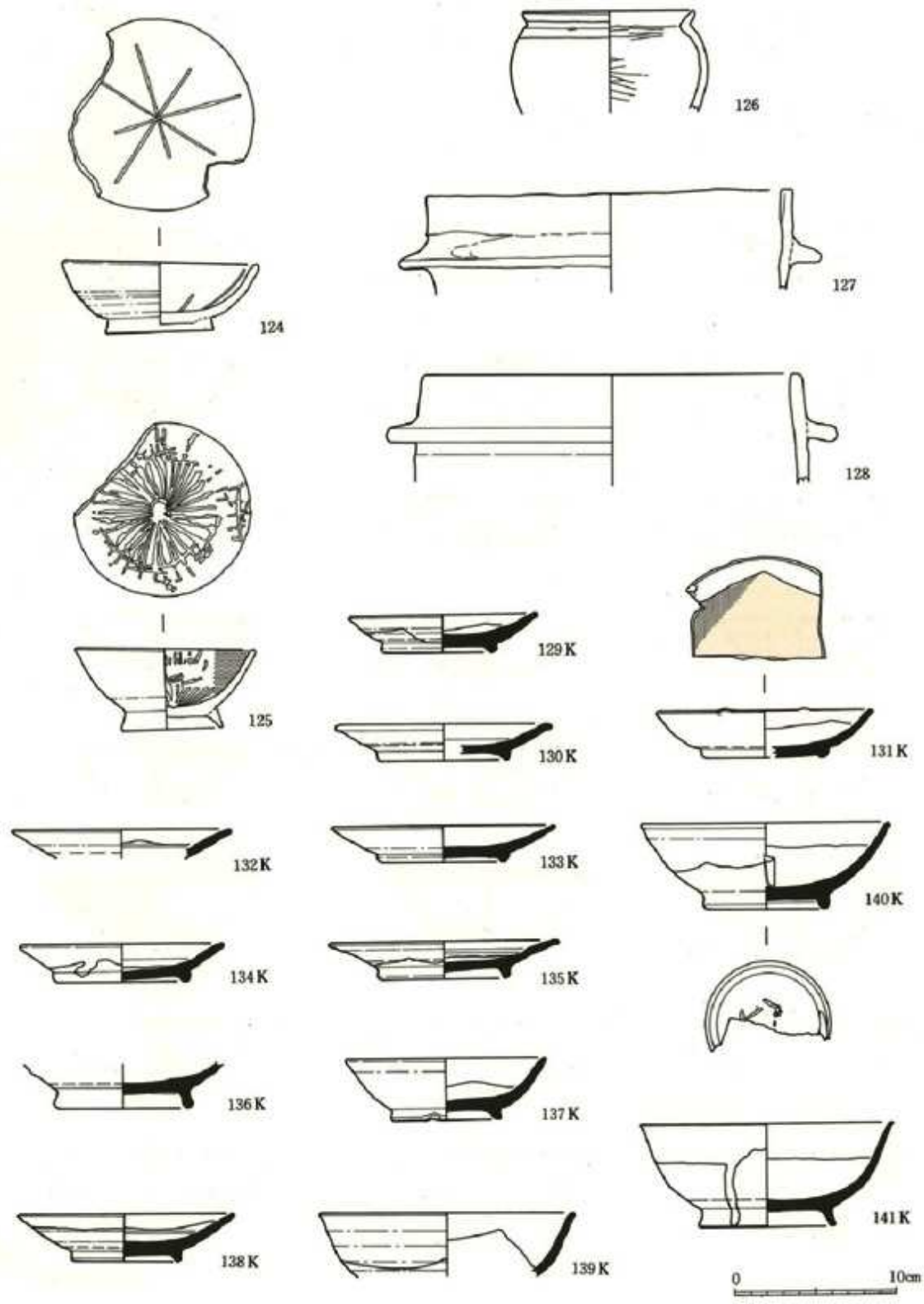

第118図　奈良・平安時代土器実測図その7（第48号住居址出土品）


142K

144R

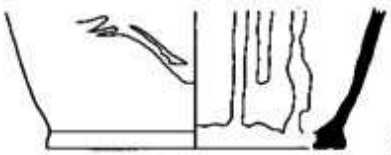
143K

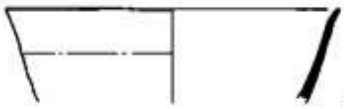
145R

第49号住居址

146

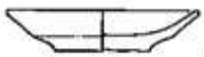
147

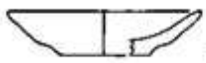
148

149

150

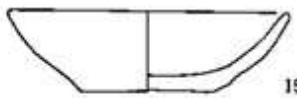
151

152K

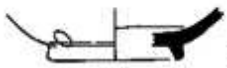
153K

第50号住居址

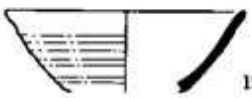
154

155

160

156

157

161

158K

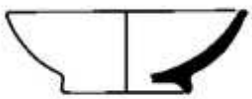
159K

第119図　奈良・平安時代土器実測図その８（第48～50号住居址出土品）

第51号住居址

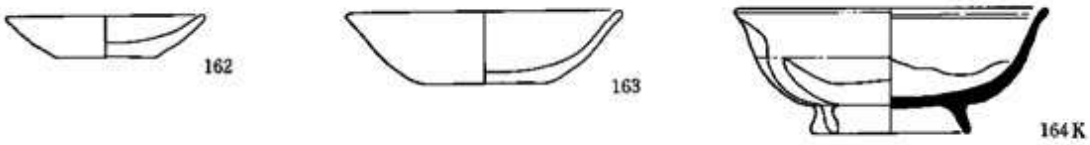

第52号住居址

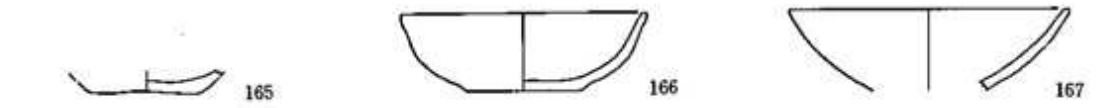

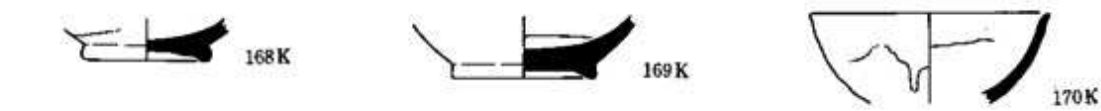



第53号住居址



第54号住居址

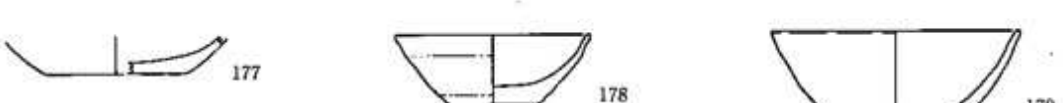

第55号住居址

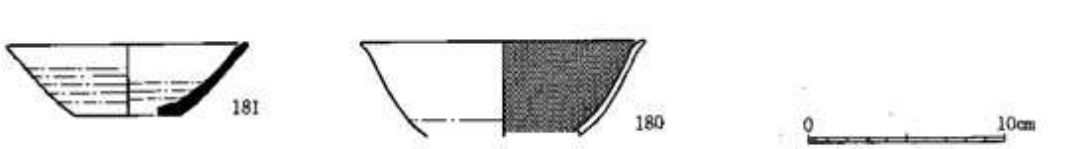

第120図　奈良・平安時代土器実測図その９（第51～55号住居址出土品）

第57号住居址

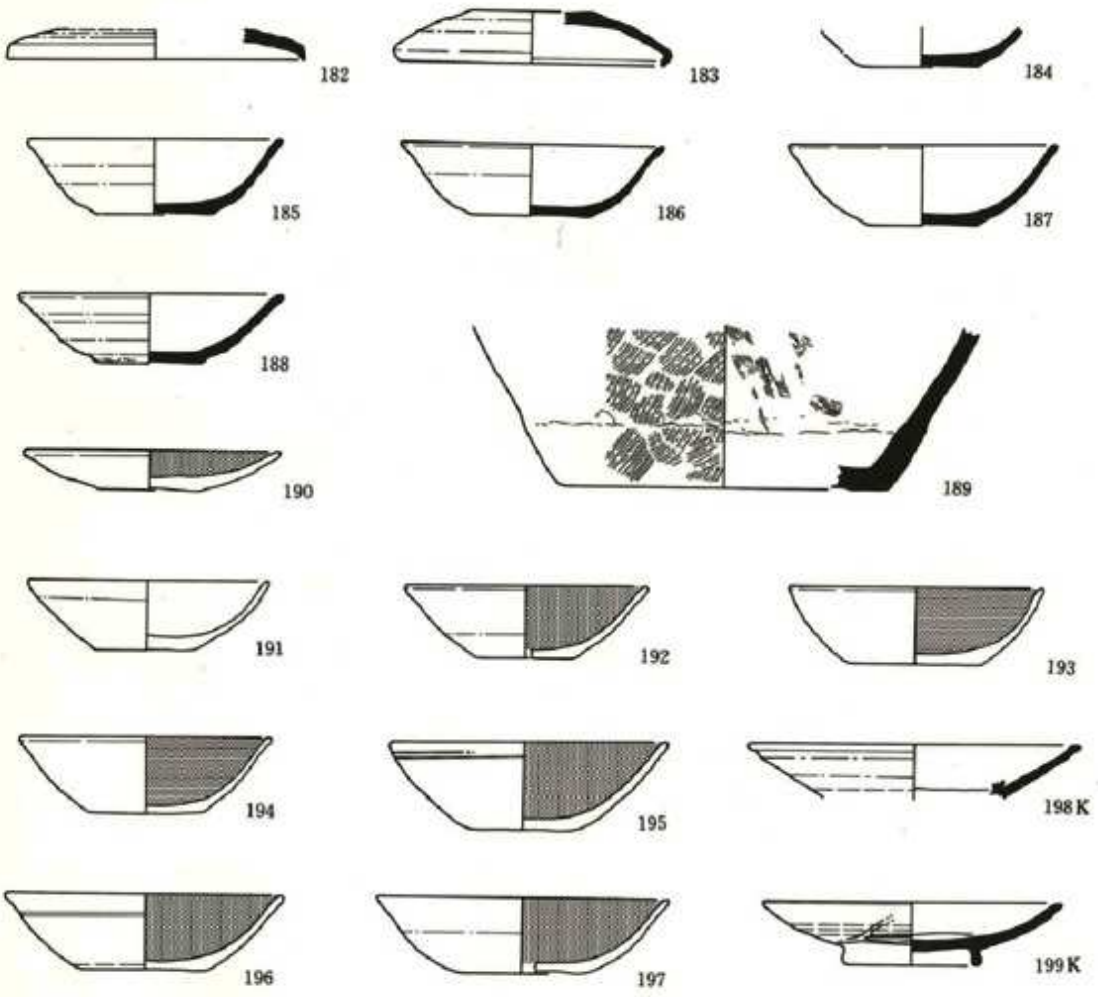

第58号住居址

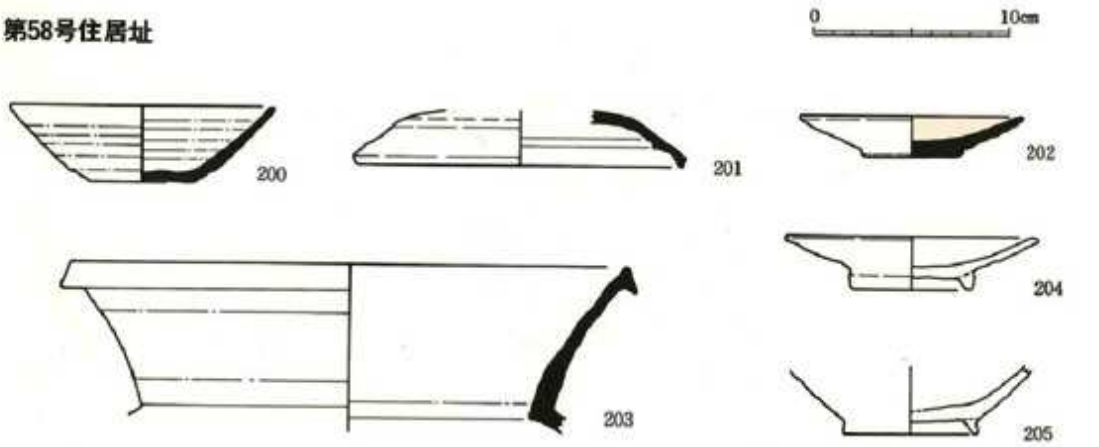

第121図　奈良・平安時代土器実測図その10（第57・58号住居址出土品）

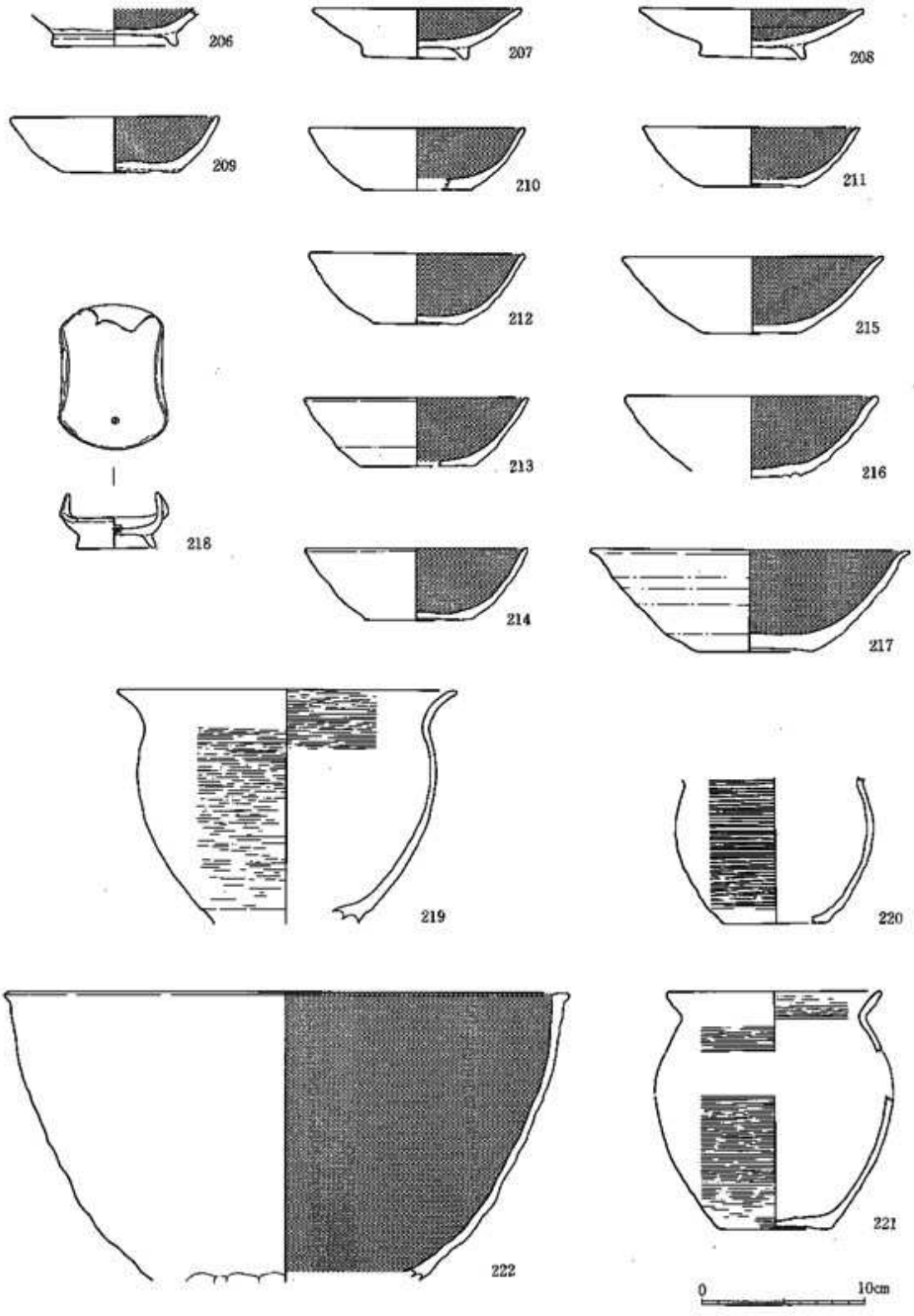

第122図　奈良・平安時代土器実測図その11（第58号住居址出土品）

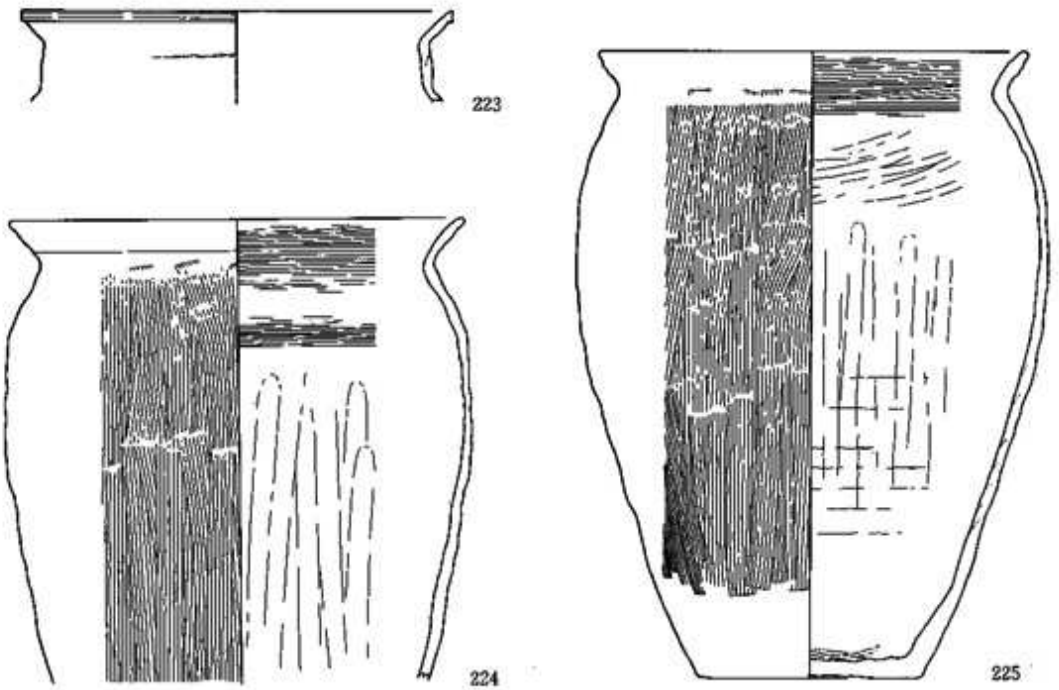

第59号住居址

第60号住居址

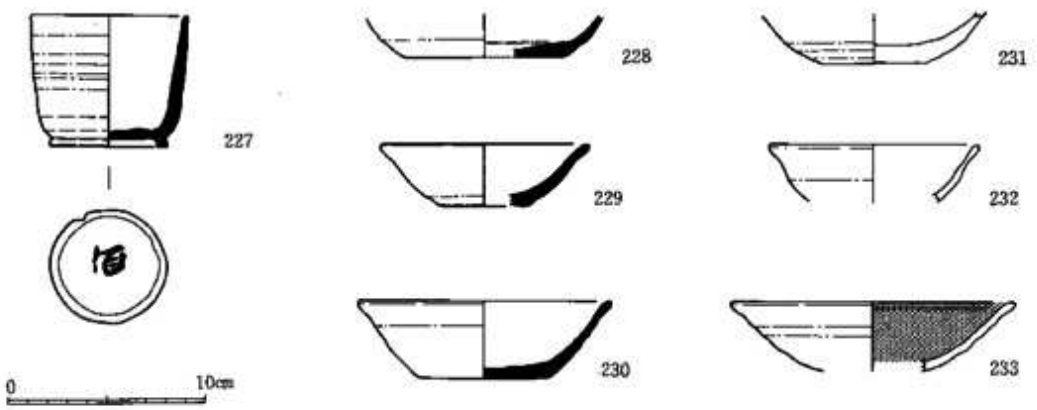

第123図　奈良・平安時代土器実測図その12（第58～60号住居址出土品）

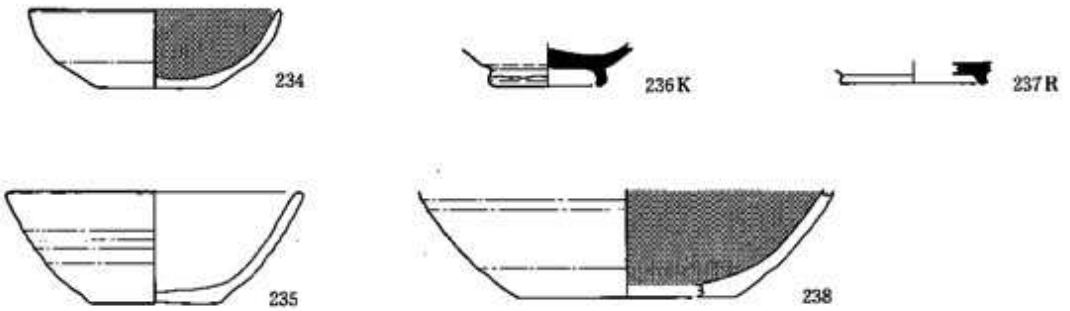

第61号住居址

第62号住居址

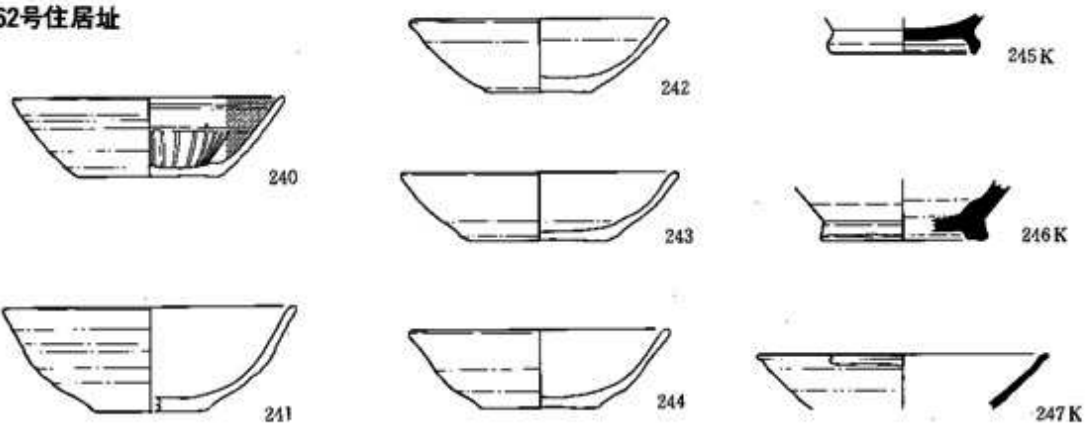

第65号住居址

第124図　奈良・平安時代土器実測図その13（第60～62・65号住居址出土品）

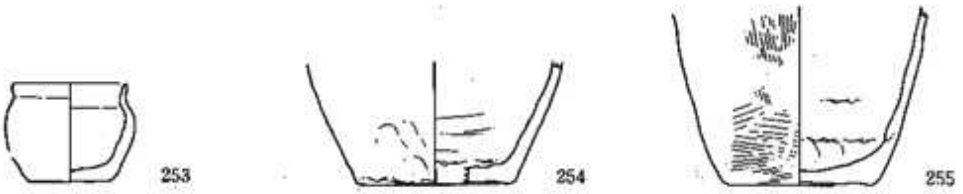

第67号住居址

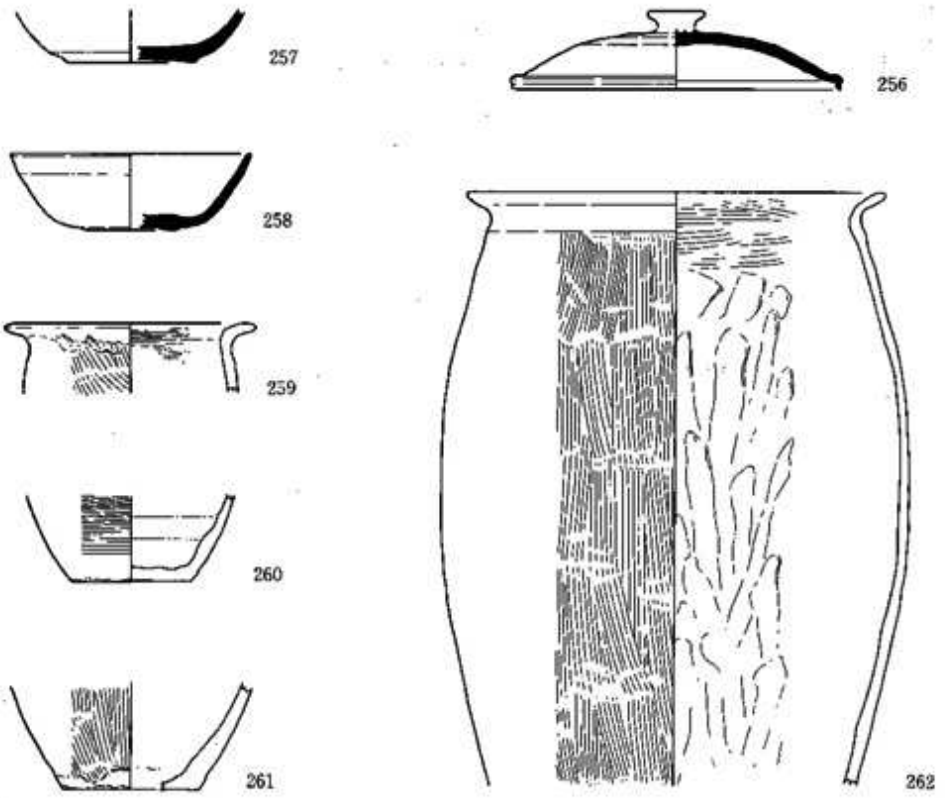

第68号住居址

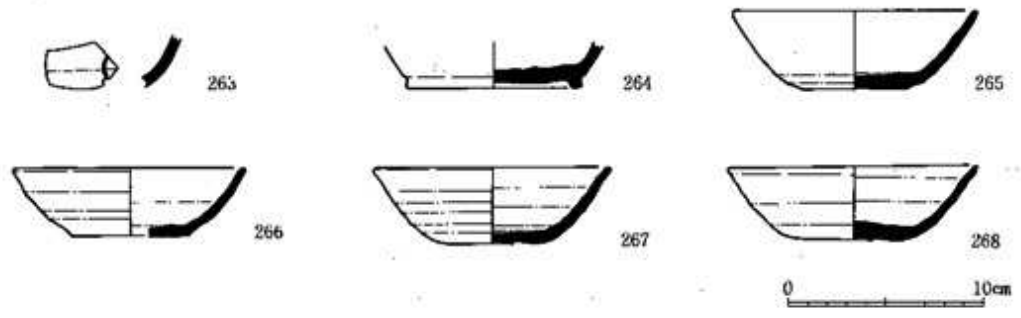

第125図　奈良・平安時代土器実測図その14（第65・67・68号住居址出土品）

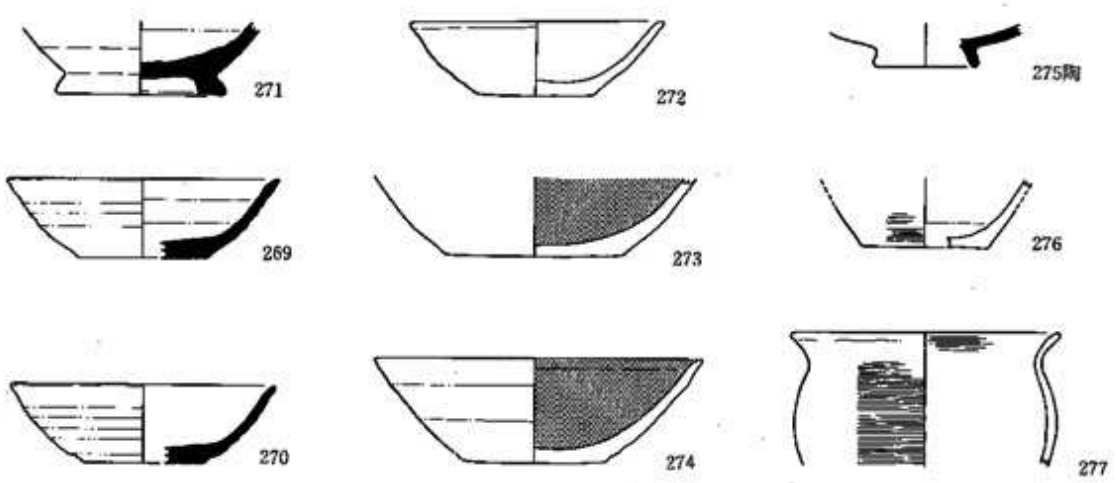

第69号住居址

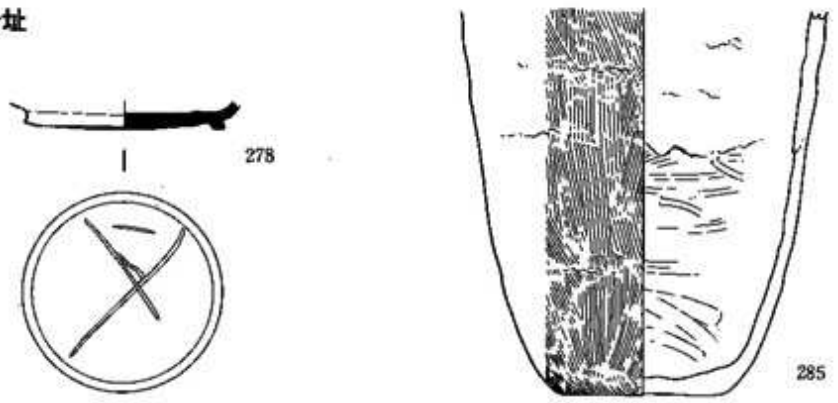

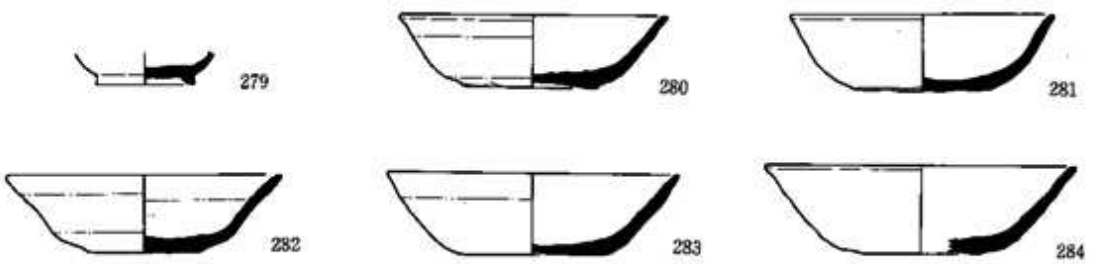

第70号住居址

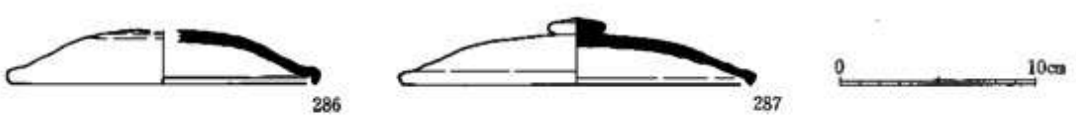

第126図　奈良・平安時代土器実測図その15（第68～70号住居址出土品）

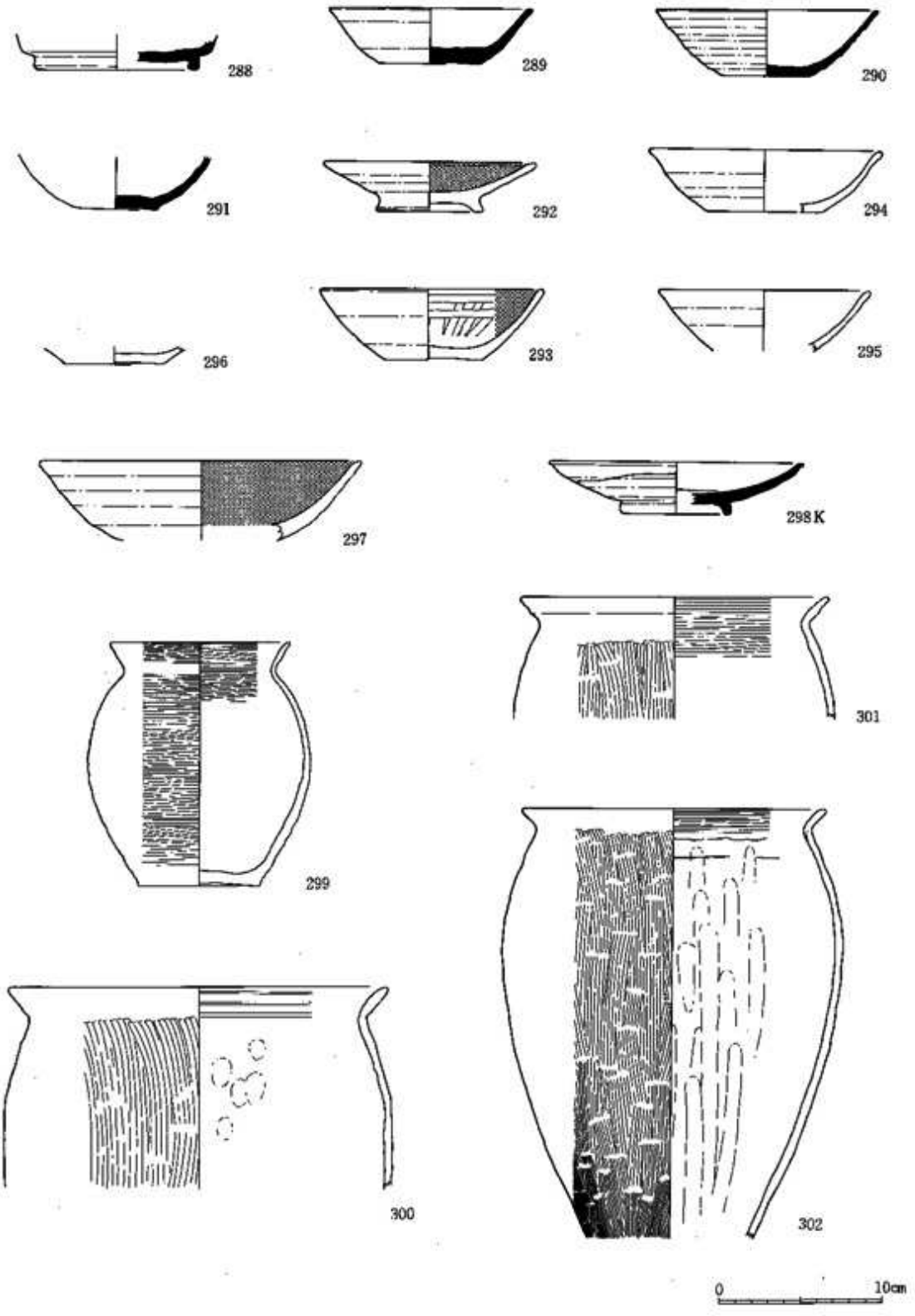

第127図　奈良・平安時代土器実測図その16（第70号住居址出土品）

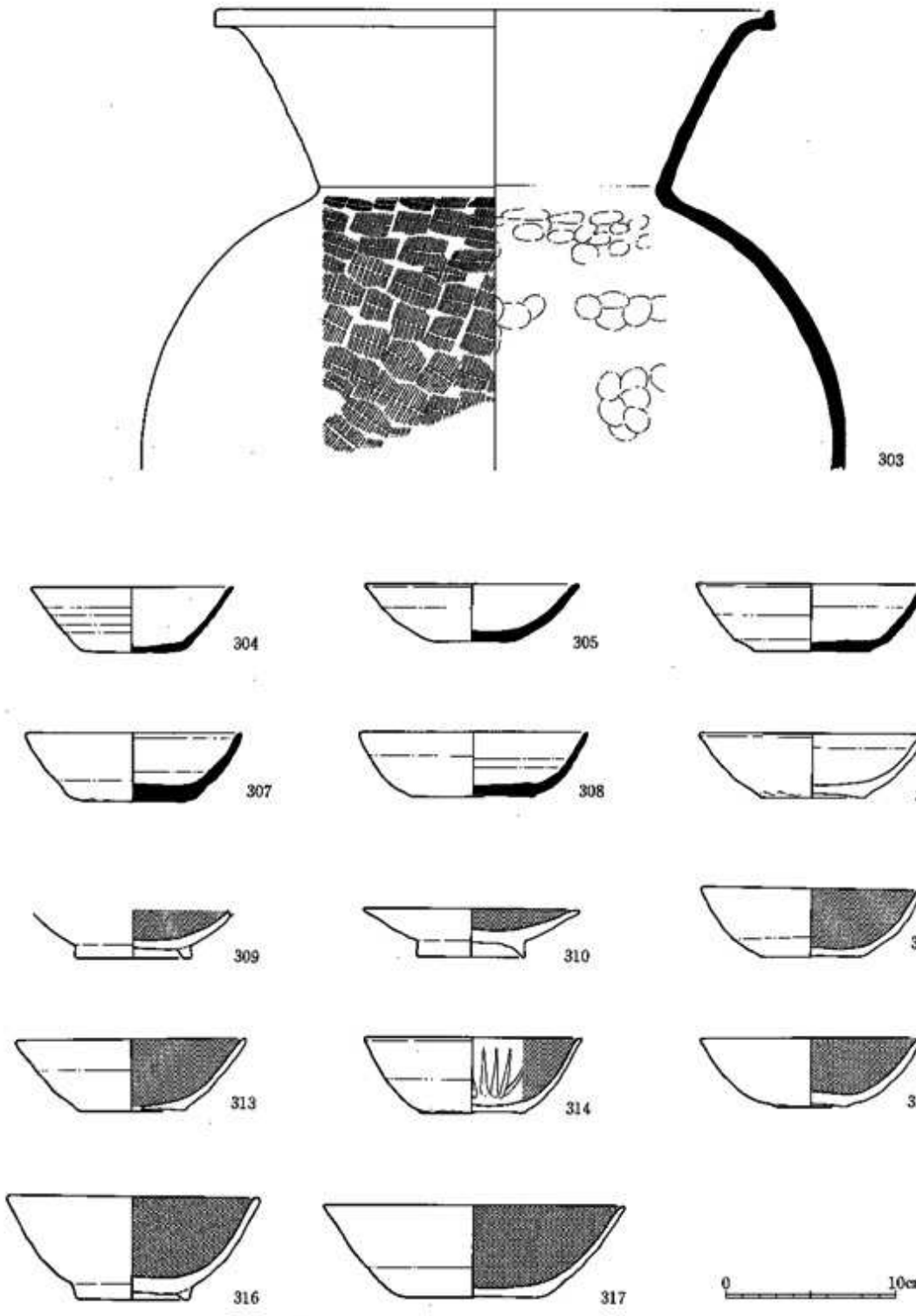

第128図　奈良・平安時代土器実測図その17（第72号住居址出土品）

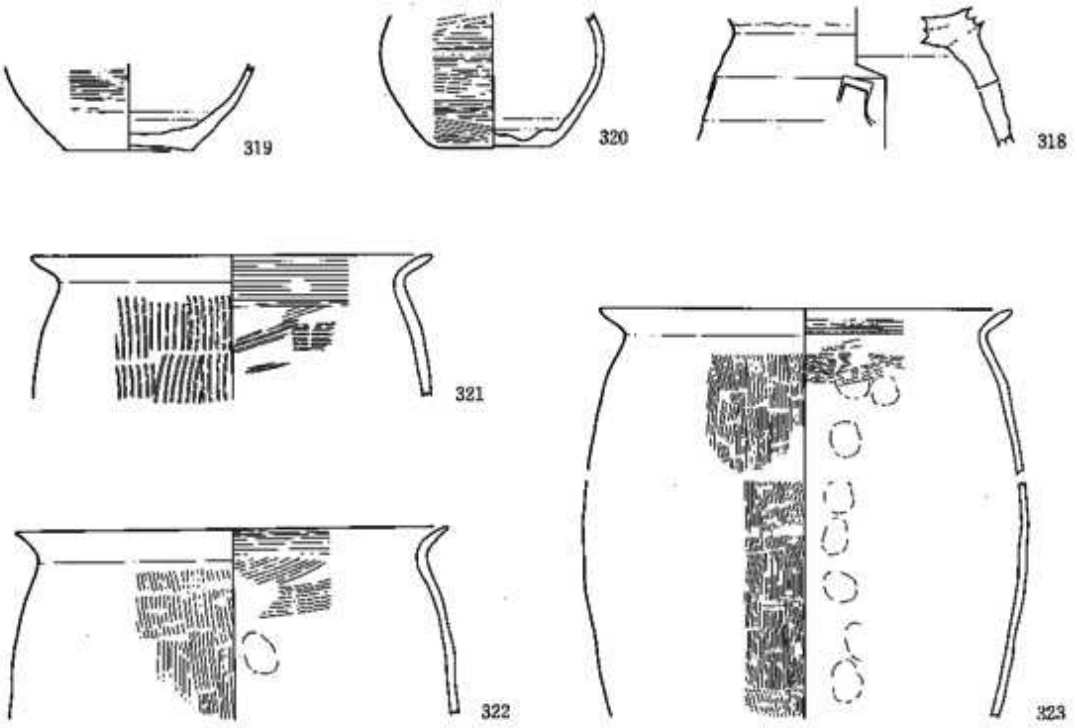

第73号住居址

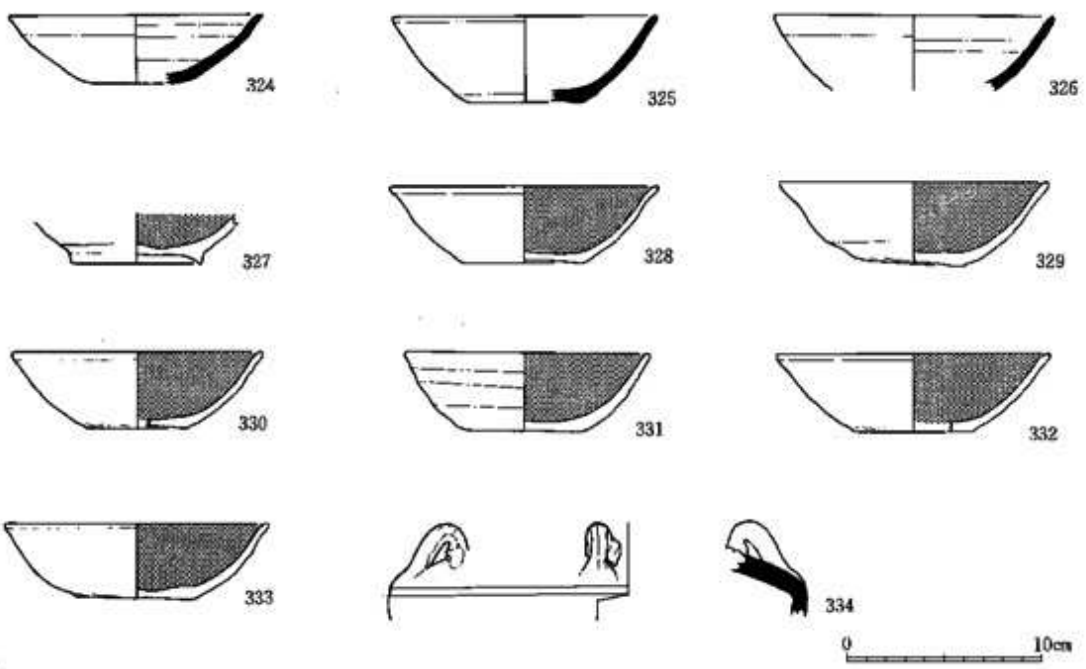

第129図　奈良・平安時代土器実測図その18（第72・73号住居址出土品）

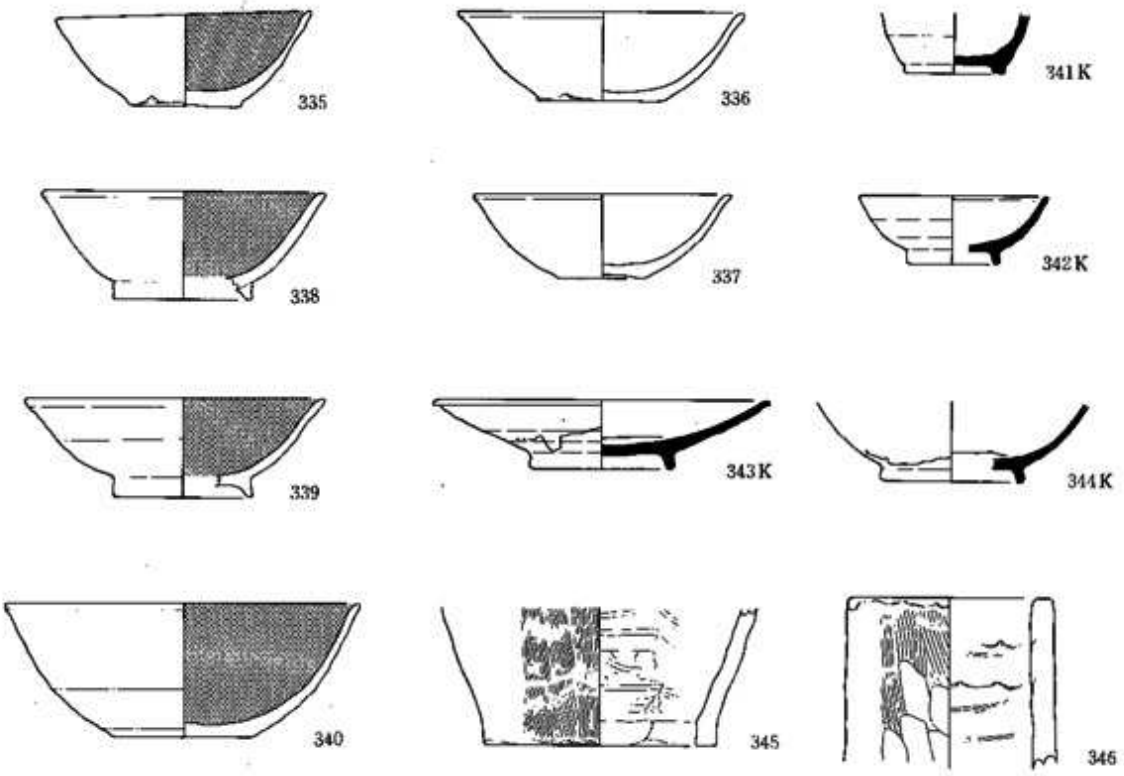

第74号住居址

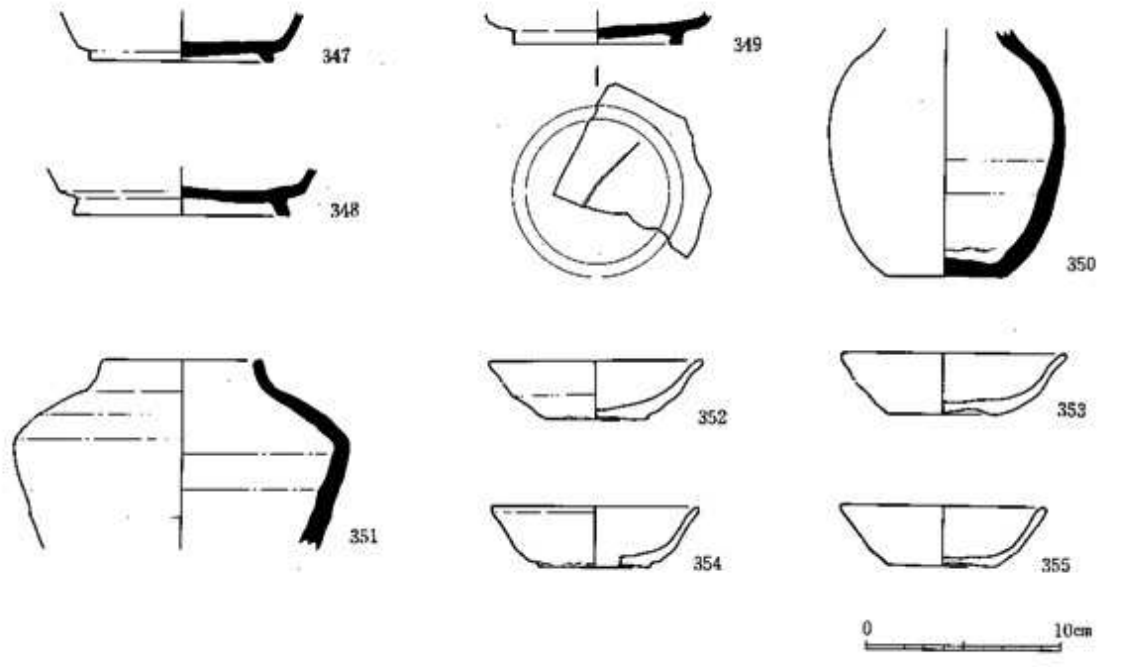

第130図　奈良・平安時代土器実測図その19（第73・74号住居址出土品）

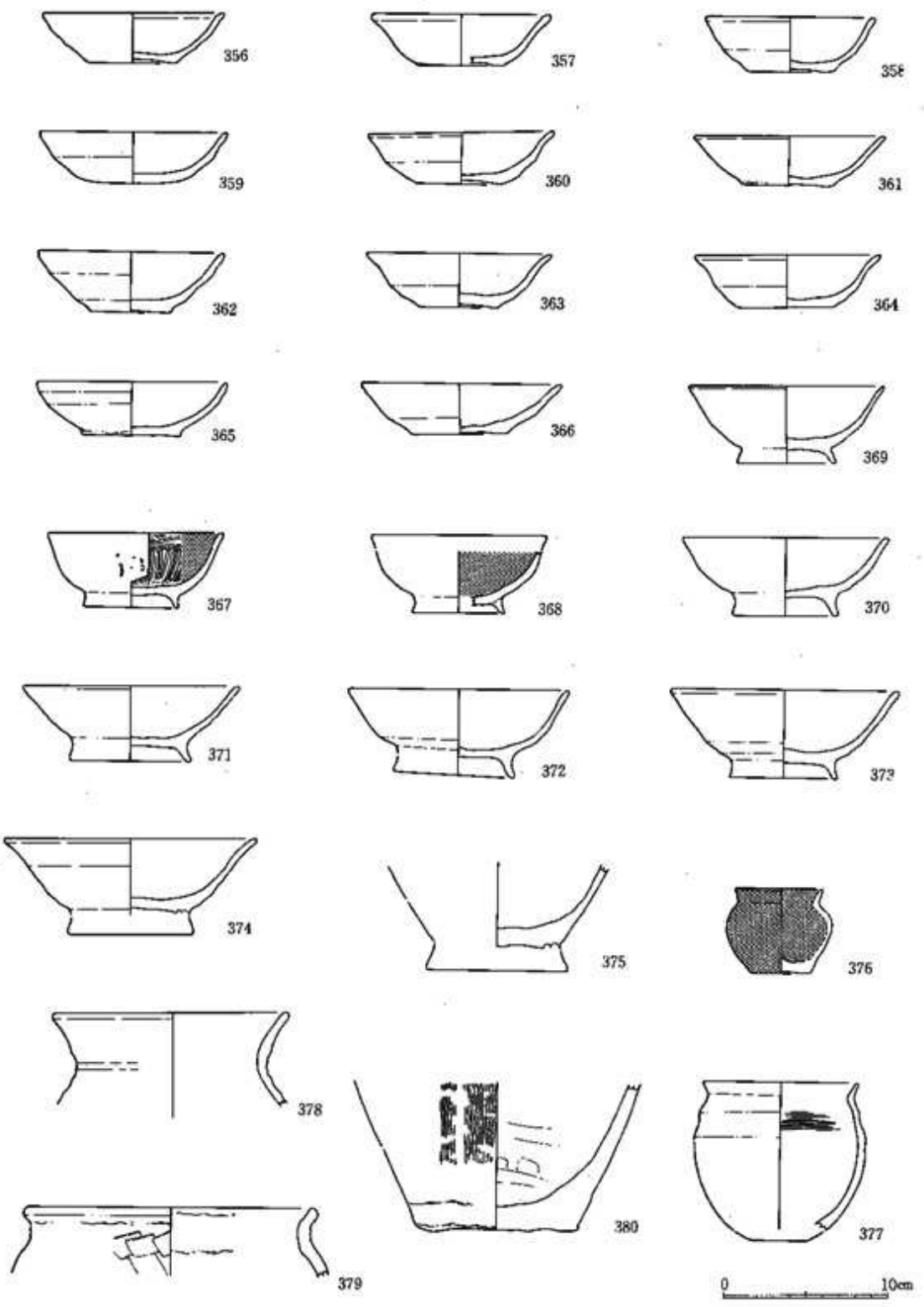

第131図　奈良・平安時代土器実測図その20（第74号住居址出土品）

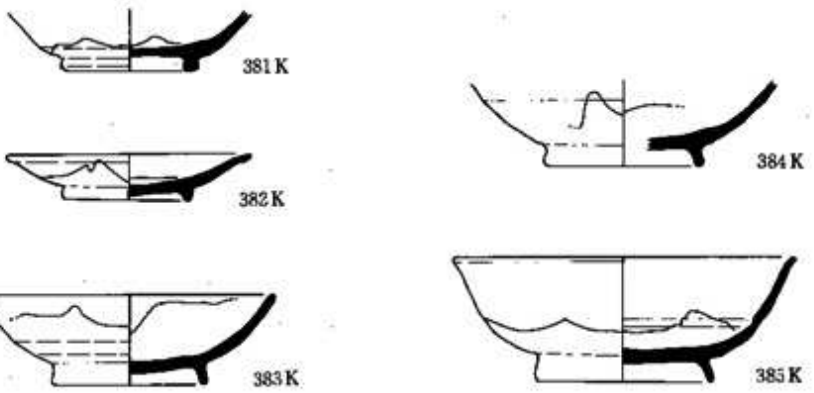

第75号住居址

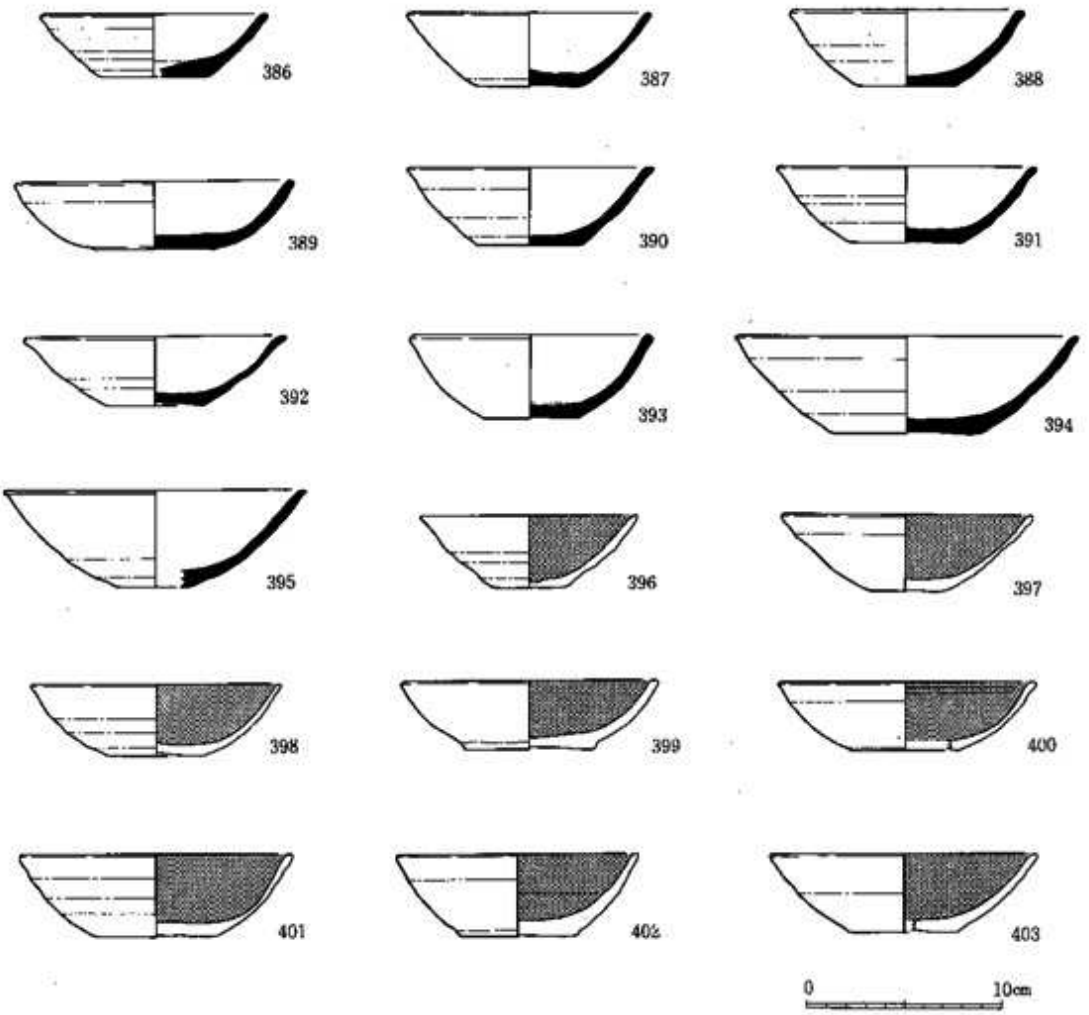

第132図　奈良・平安時代土器実測図その21（第74・75号住居址出土品）

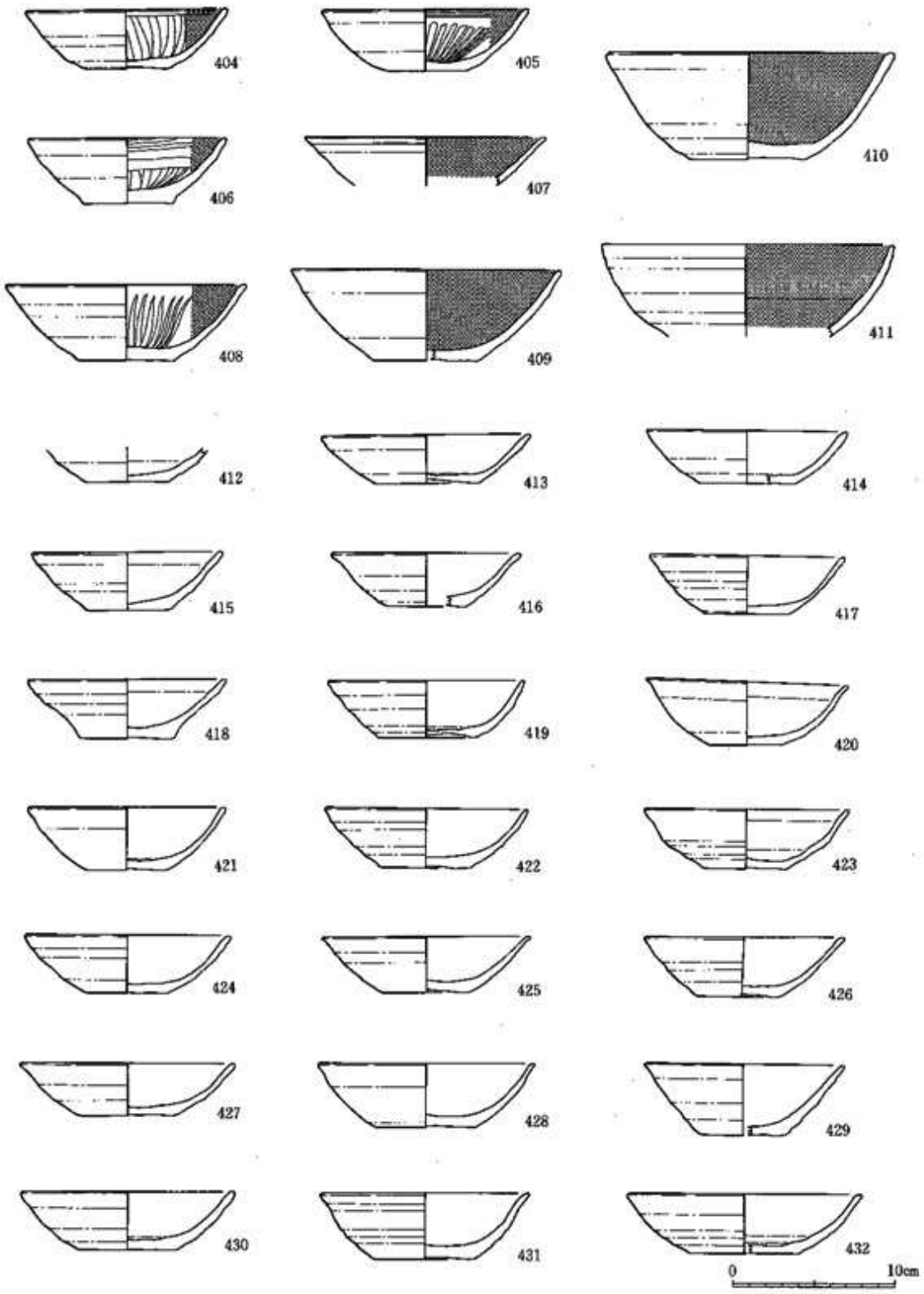

第133図　奈良・平安時代土器実測図その22（第75号住居址出土品）

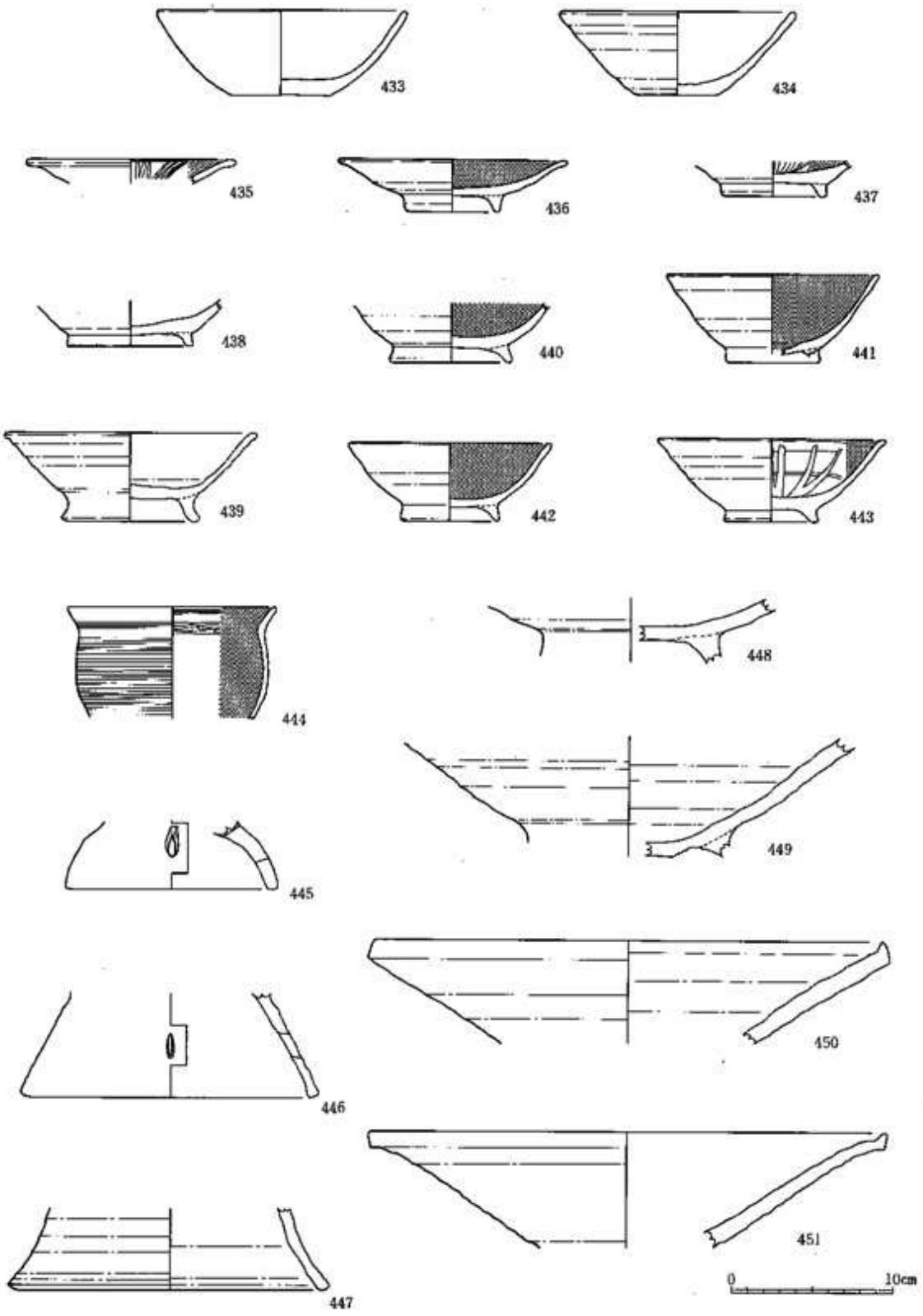

第134図　奈良・平安時代土器実測図その23（第75号住居址出土品）

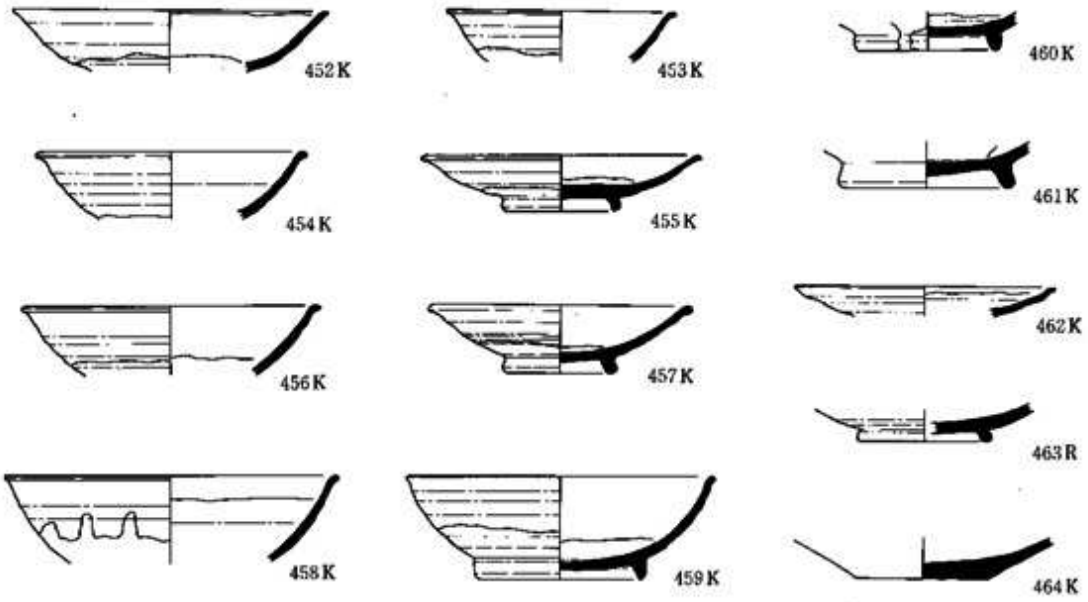

第76号住居址

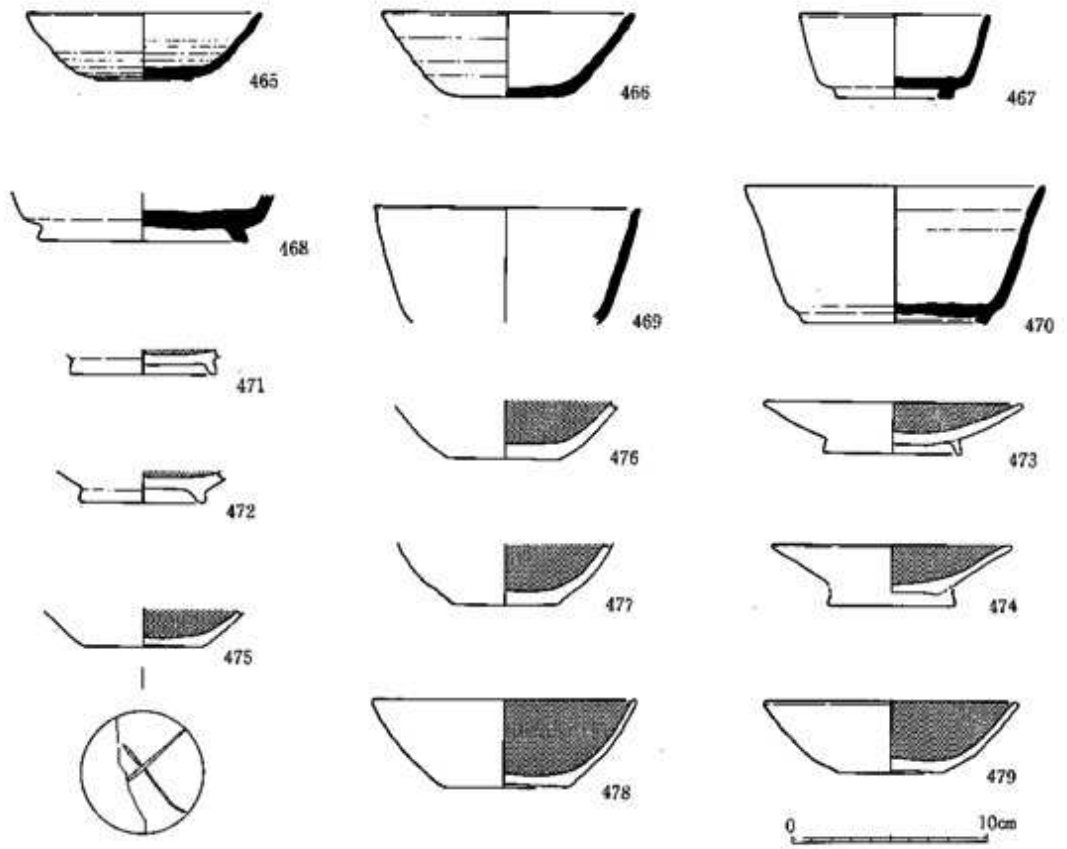

第135図　奈良・平安時代土器実測図その24（第75・76号住居址出土品）

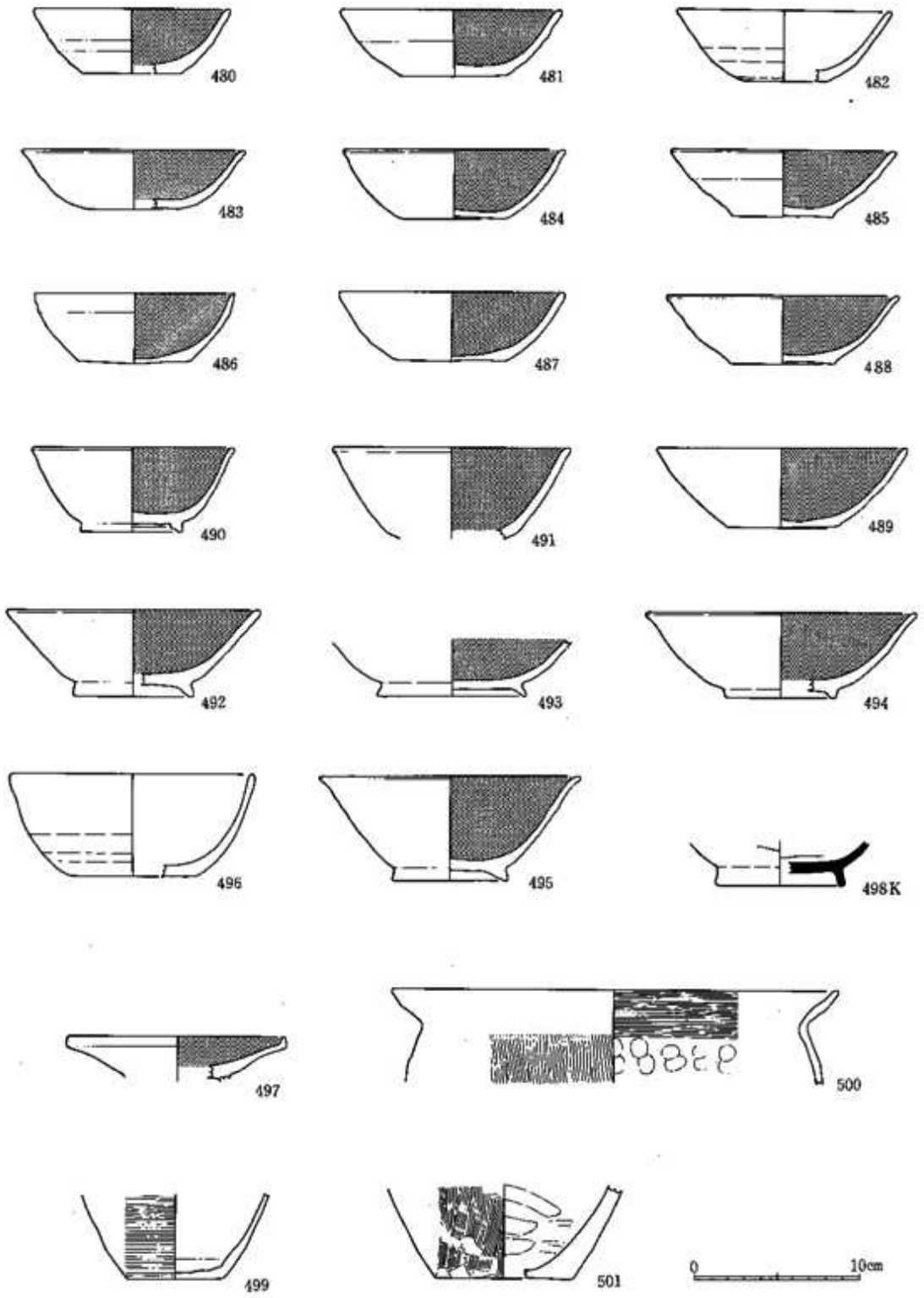

第136図　奈良・平安時代土器実測図その25（第76号住居址出土品）

第77号住居址



第80号住居址

第83号住居址

第81号住居址

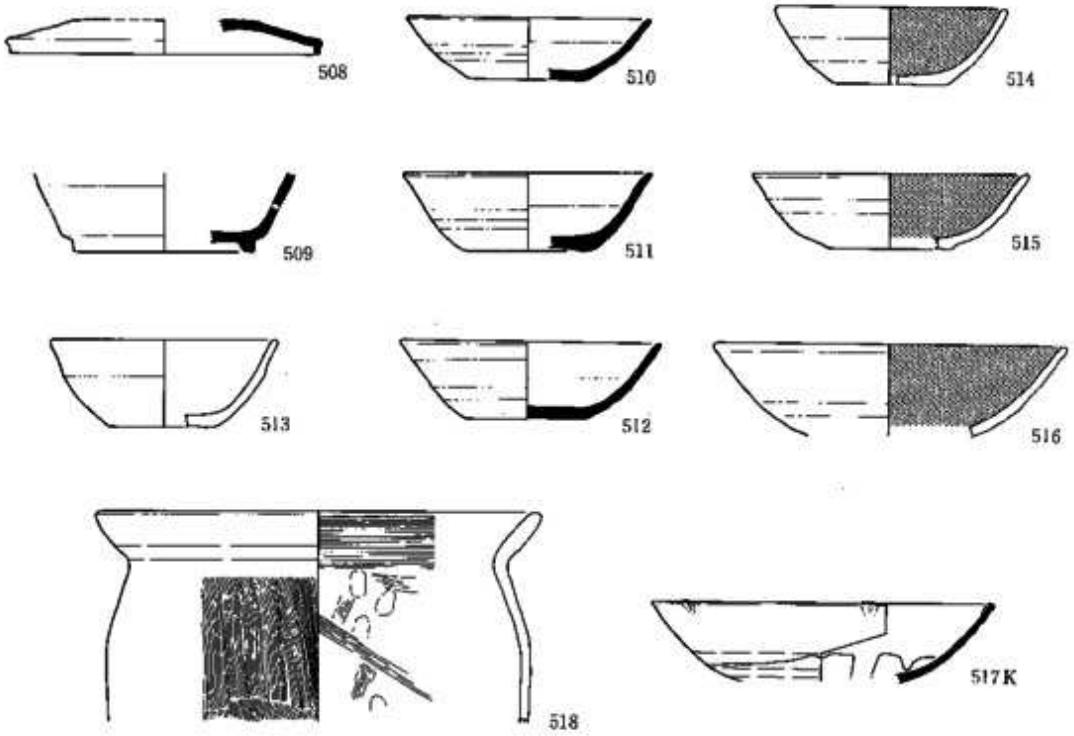

第82号住居址

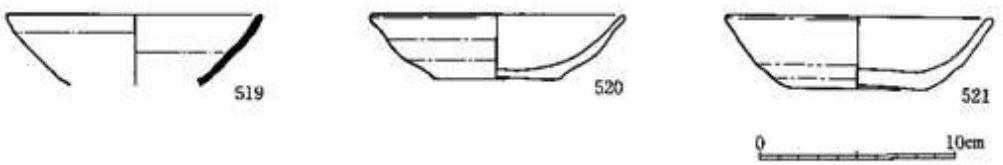

第137図　奈良・平安時代土器実測図その26（第77・80～83号住居址出土品）

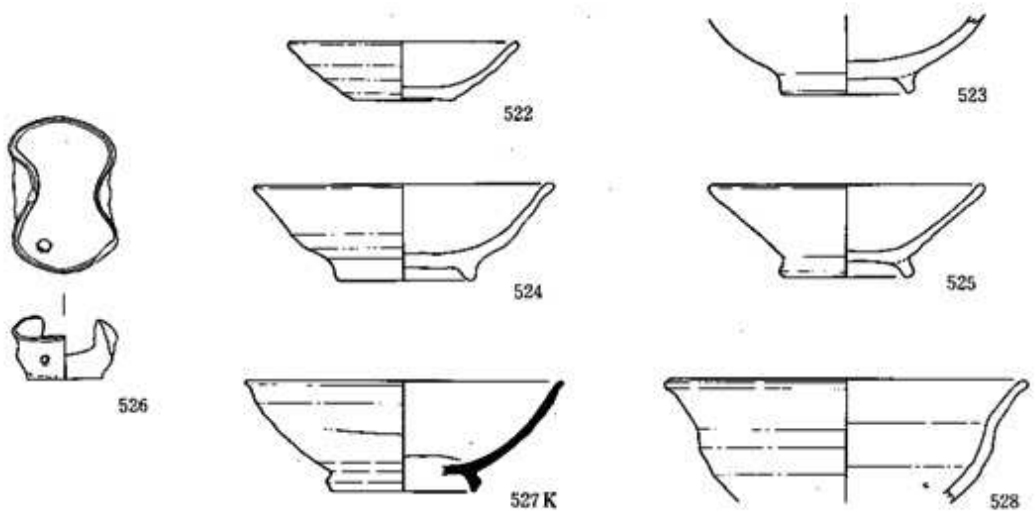

第84号住居址

第85号住居址

第86号住居址

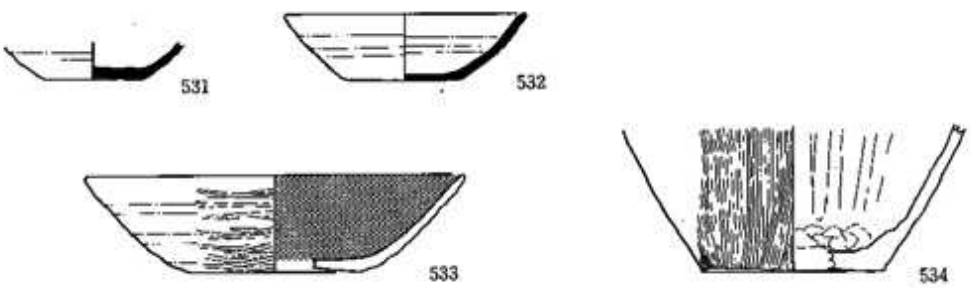

第87号住居址

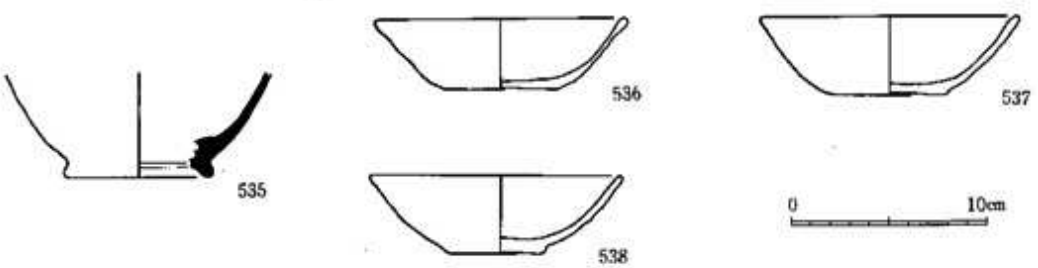

第138図　奈良・平安時代土器実測図その27（第82・84～87号住居址出土品）

第88号住居址

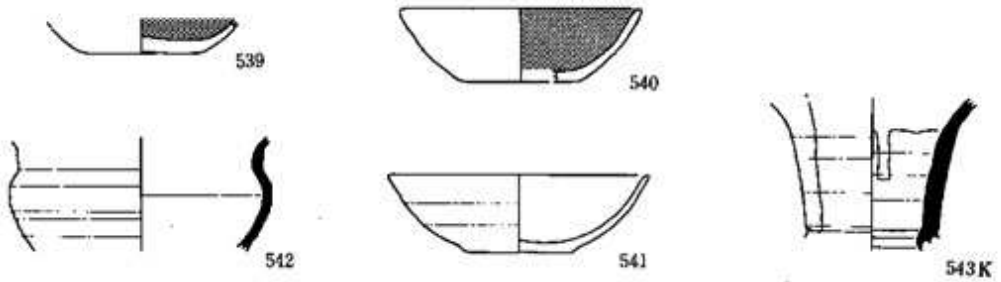

第89号住居址

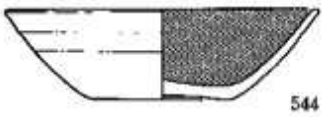

第401号土坑

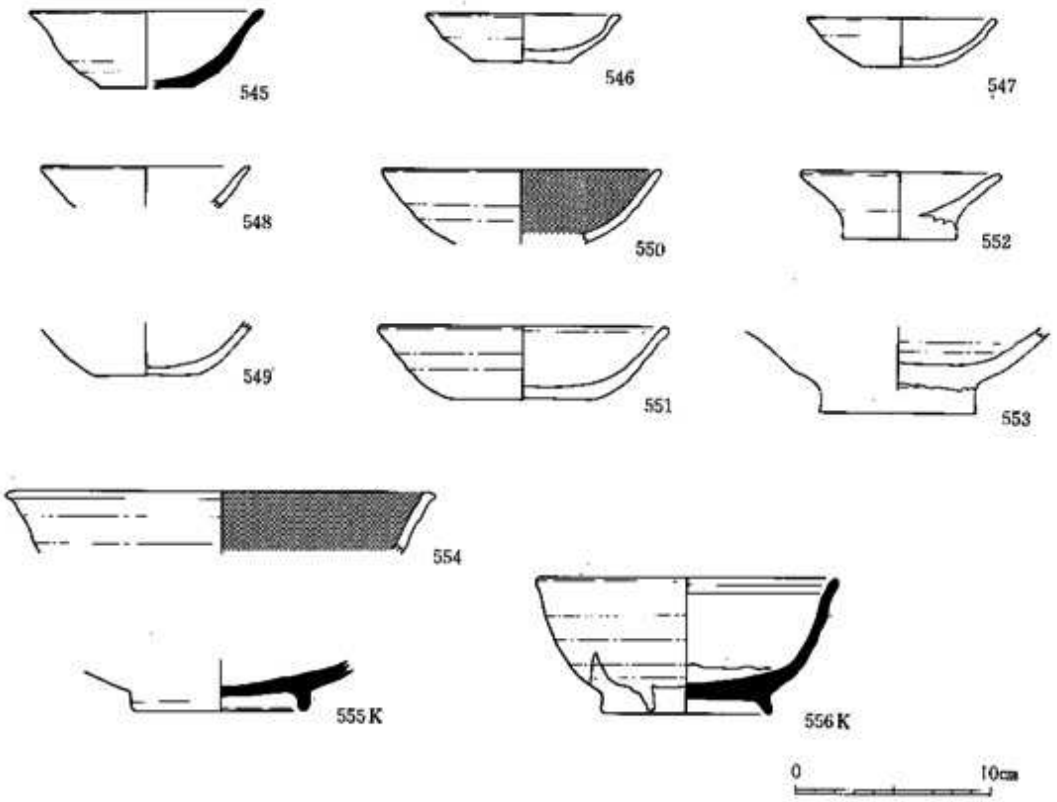

第139図　奈良・平安時代土器実測図その28（第88·89号住居址、第401号土坑出土品）

第402号土坑

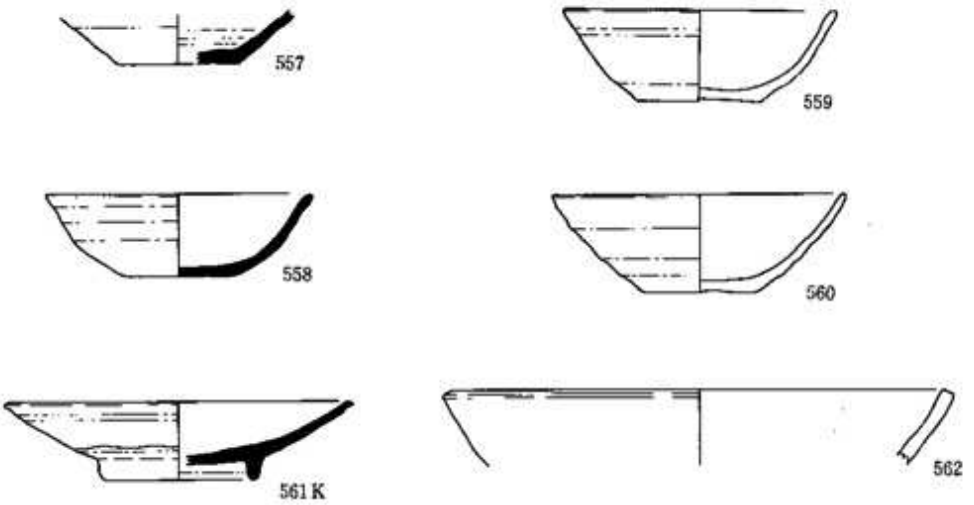

第404号土坑

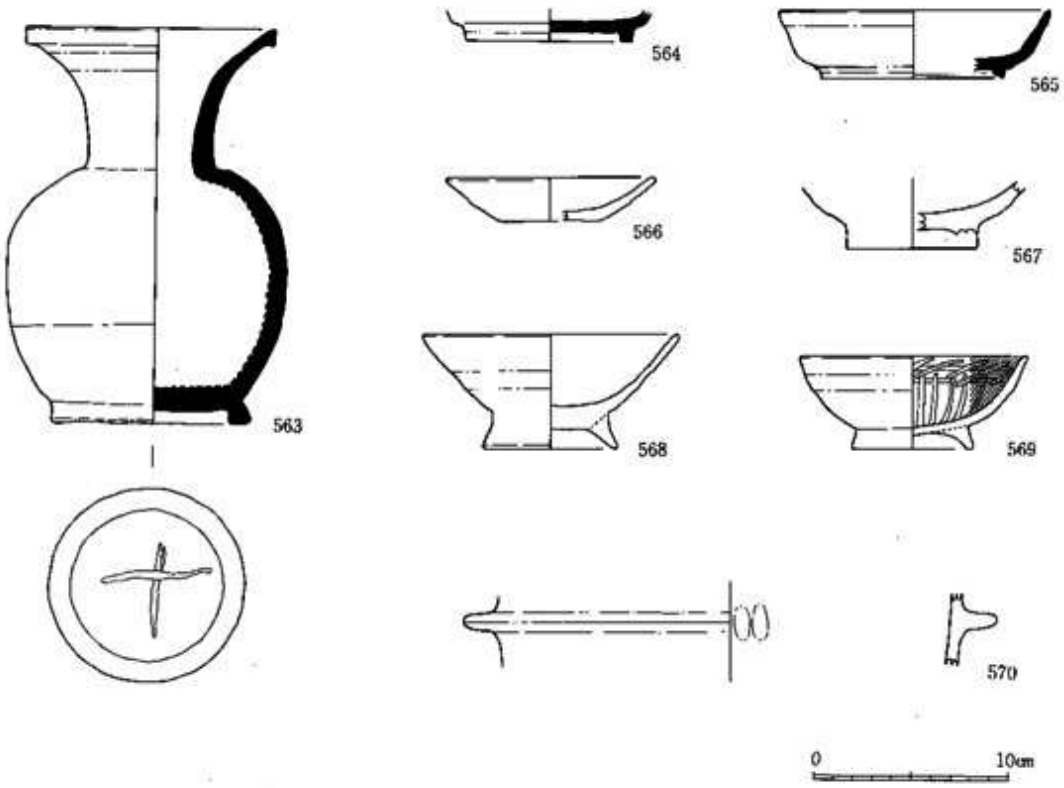

第140図　奈良・平安時代土器実測図その29（第402・404号土坑出土品）

第405号土坑

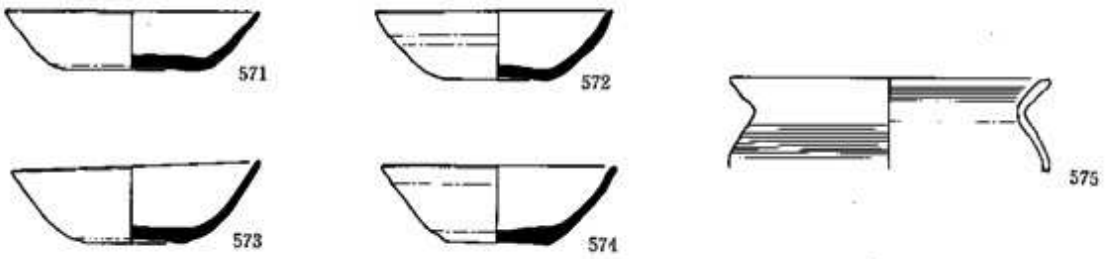

第408号土坑

第409号土坑

第305号溝

第401号溝

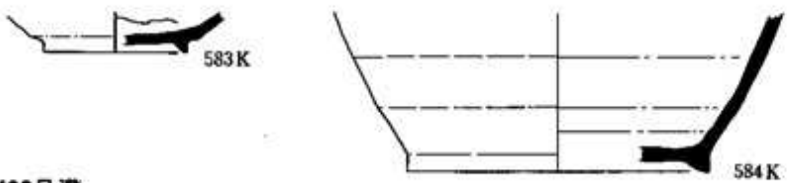

第402号溝

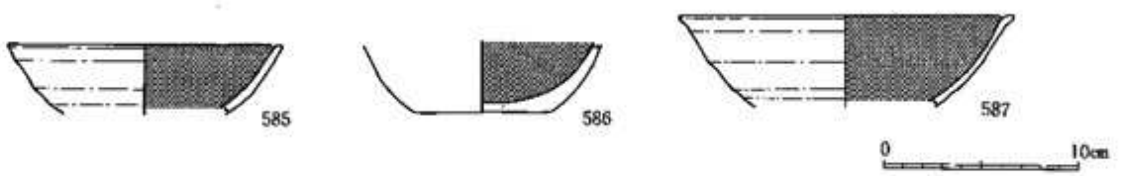

第141図　奈良・平安時代土器実測図その30（第405・408・409号土坑、第305・401・402号溝出土品）

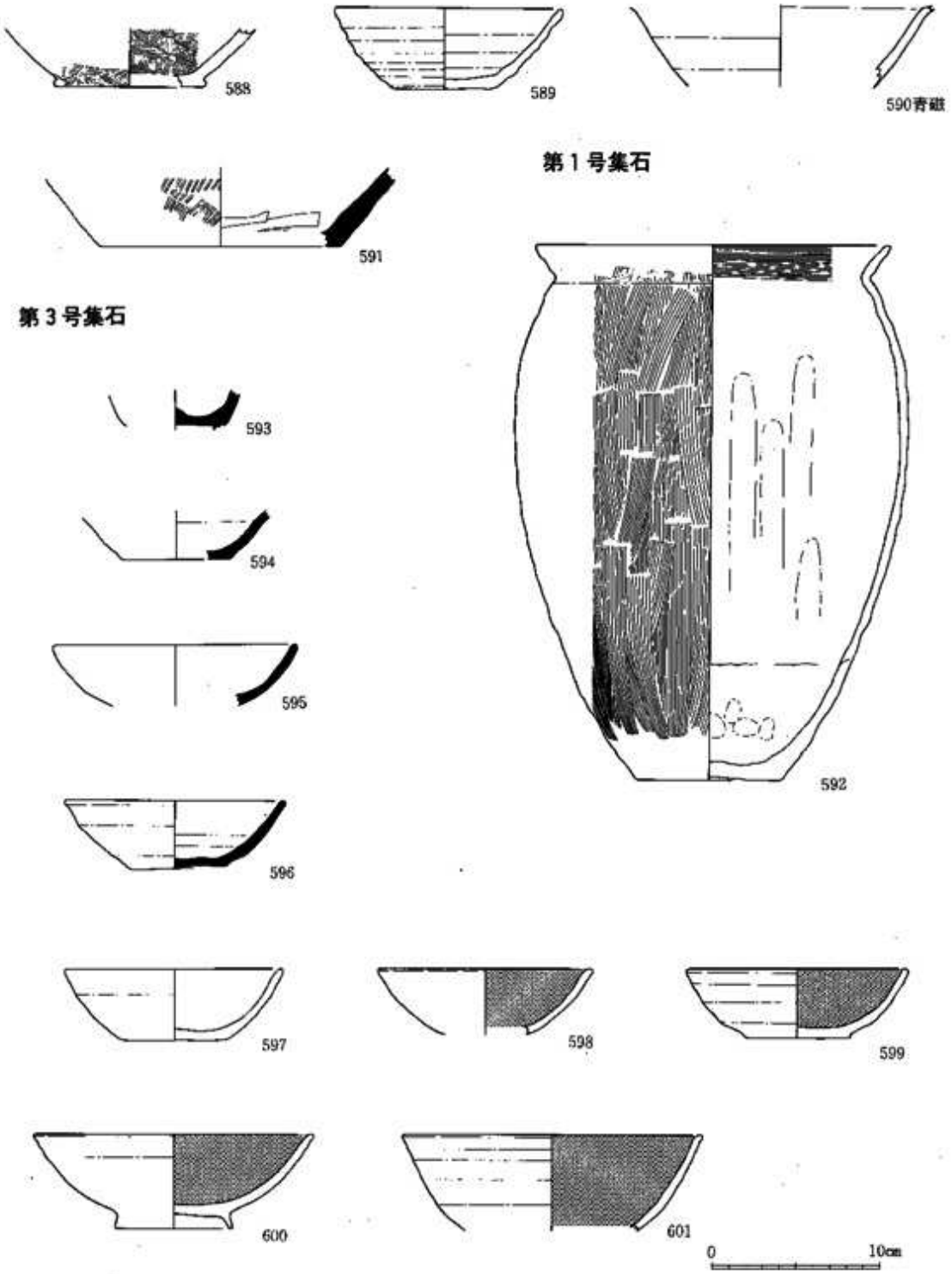

第142図　奈良・平安時代土器実測図その31（402号溝、第1・3号集石出土品）

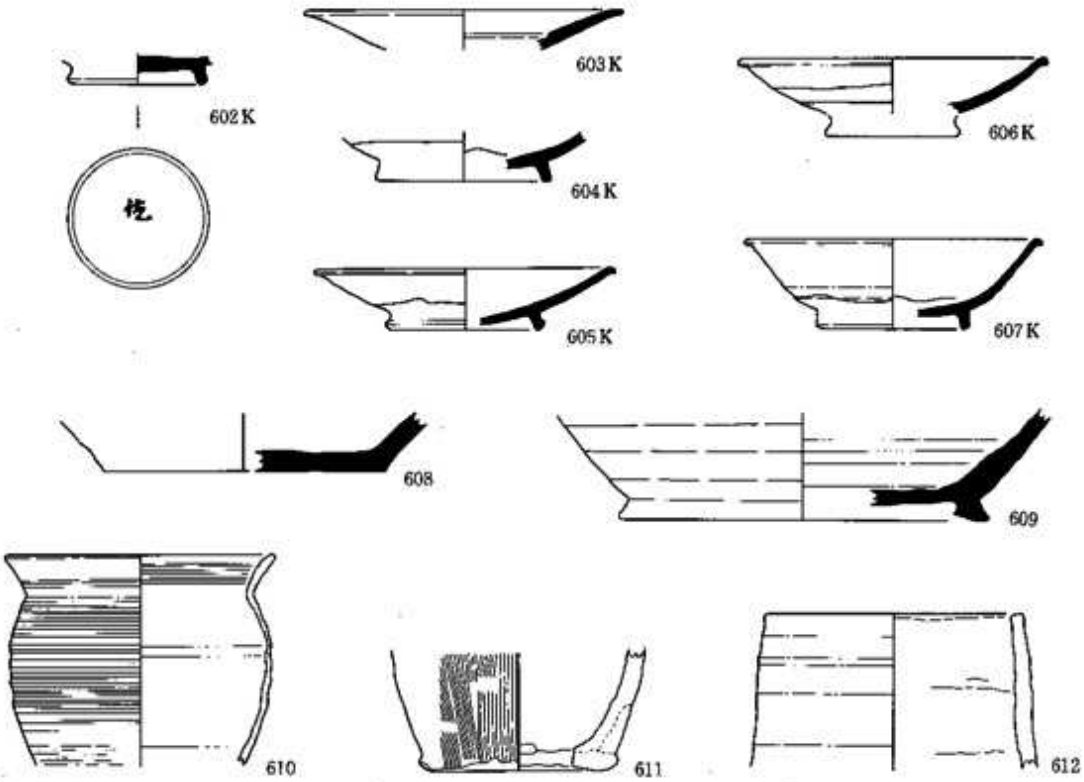

第4号集石

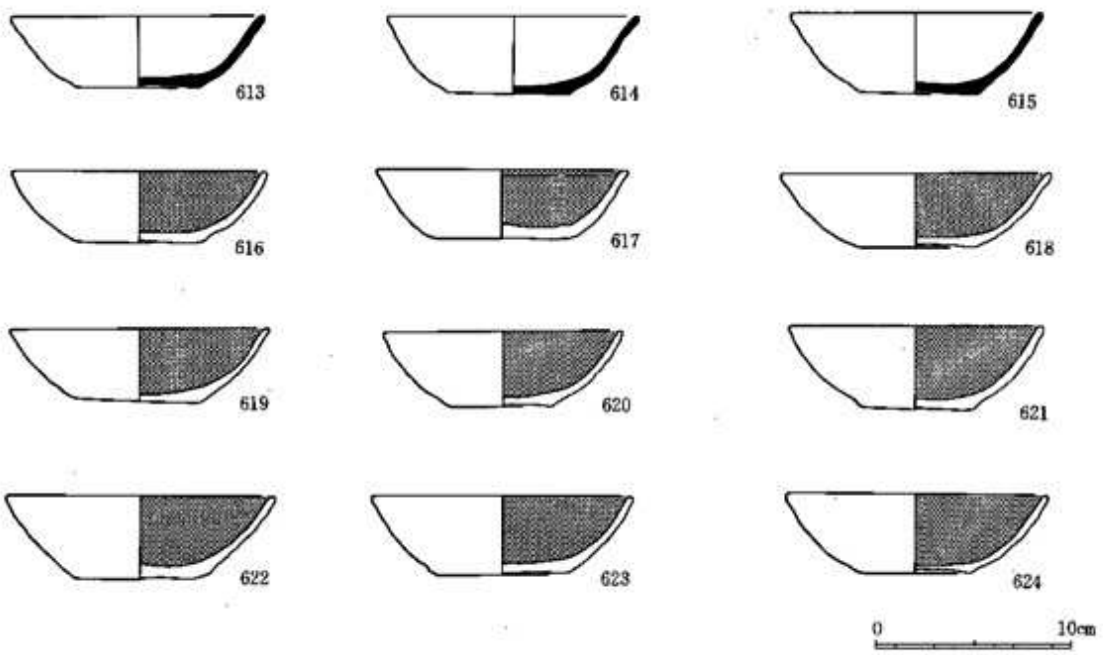

第143図　奈良・平安時代土器実測図その32（第3・4号集石/包土品）

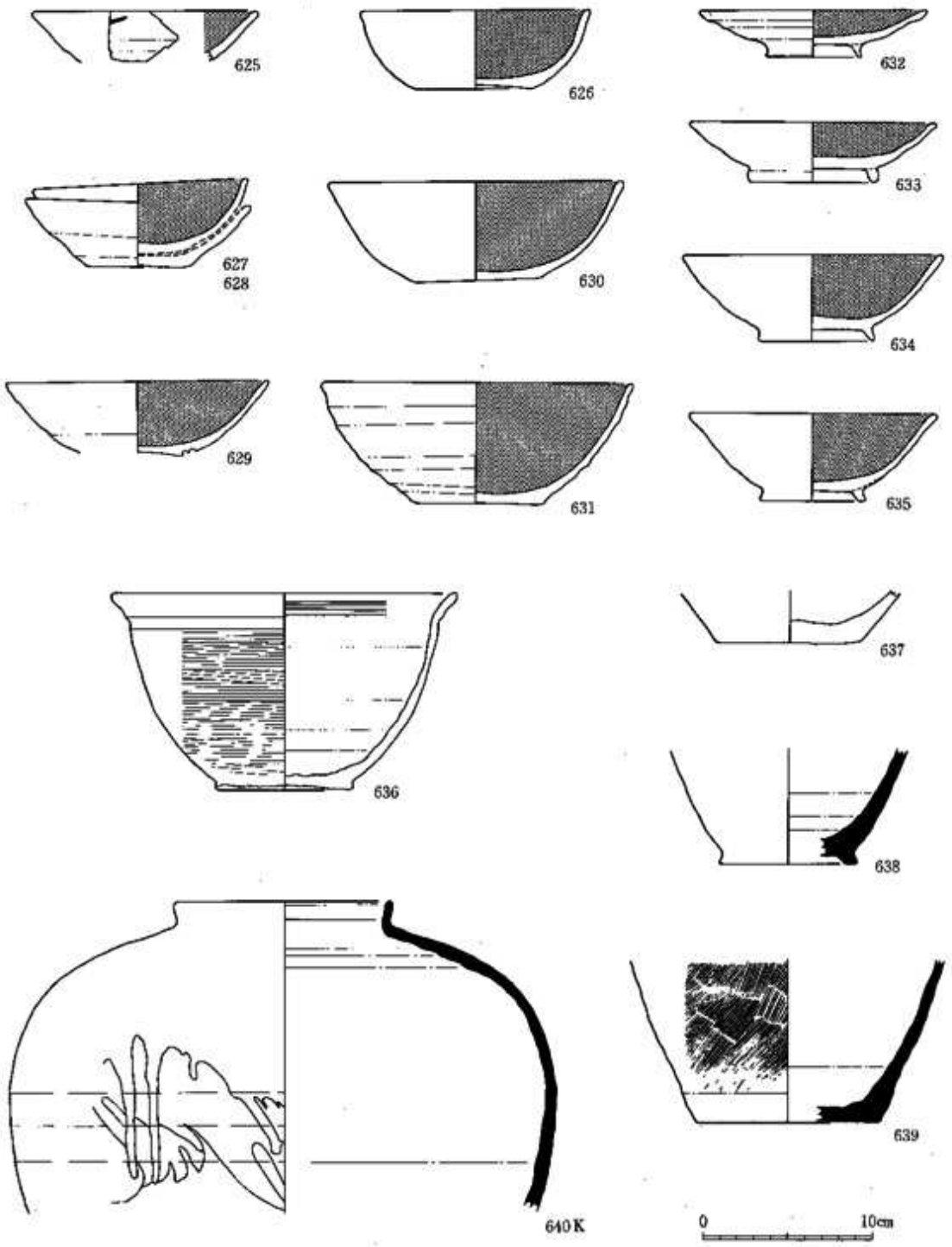

第144図　奈良・平安時代土器実測図その33（第4号集石出土品）

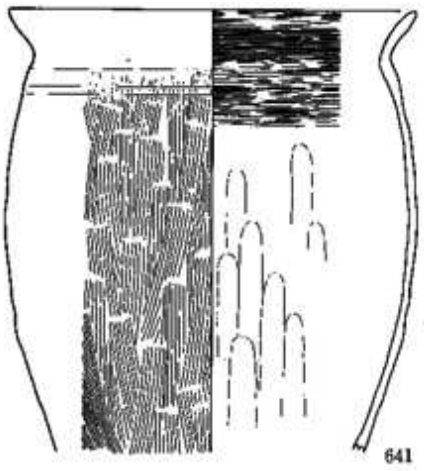

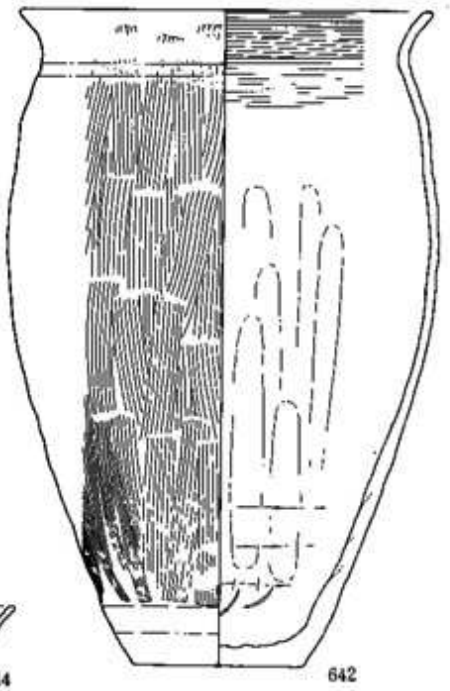

第5号集石

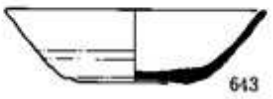

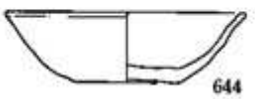

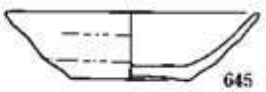

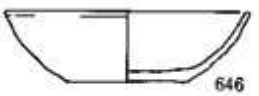

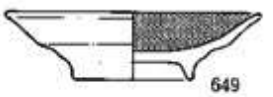

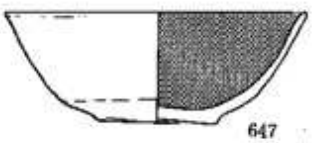

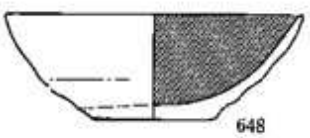

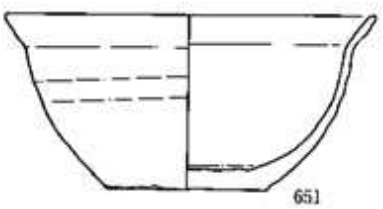

第6号集石

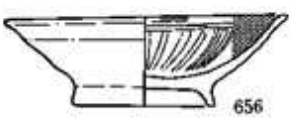

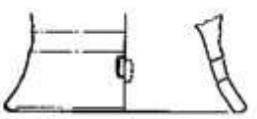

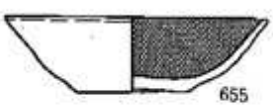

第145図　奈良・平安時代土器実測図その34（第4～6号集石出土品）

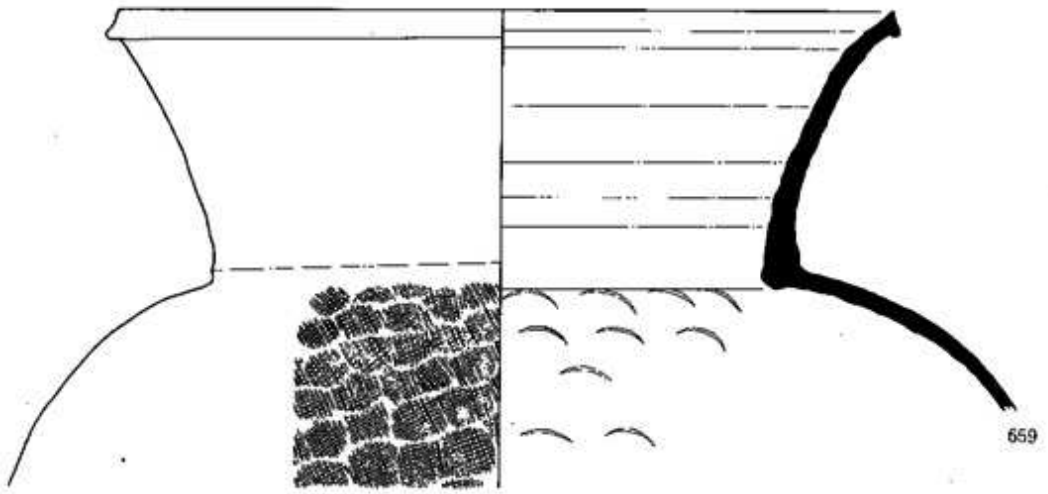

第7号集石

ピット群

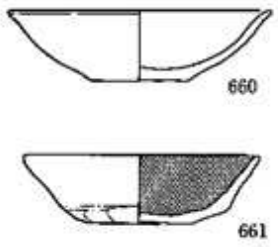

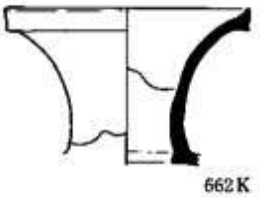

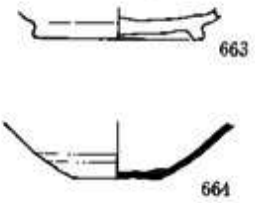

ピット

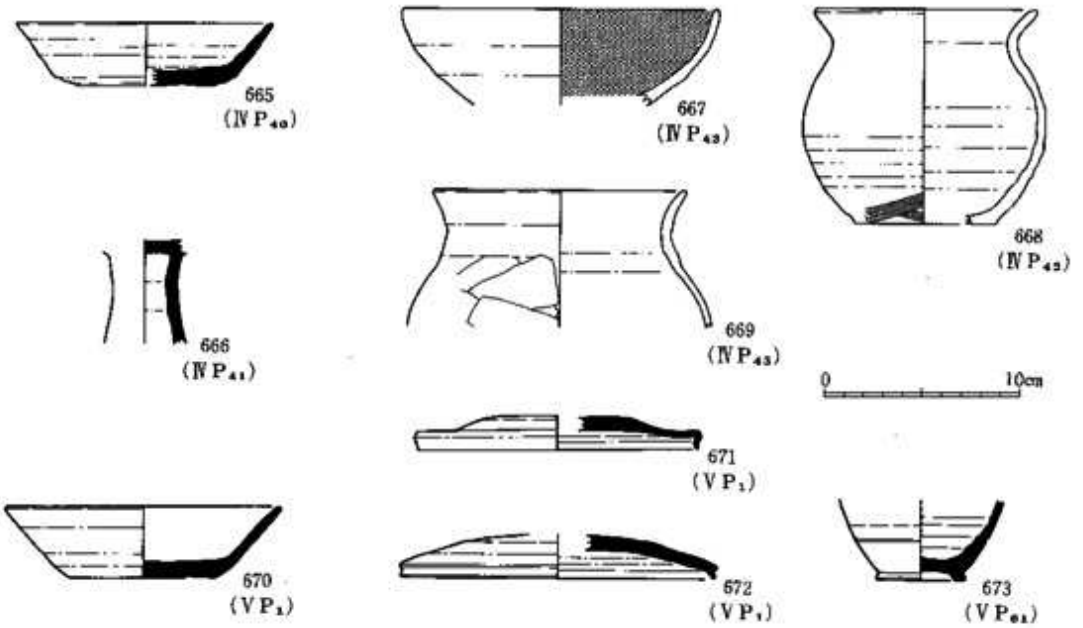

第146図　奈良・平安時代土器実測図その35（第6・7号集石、ピット群、ピット出土$\frac{11}{55}$）

第Ⅲ次調査検出面

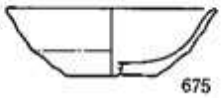

第Ⅳ次調査検出面



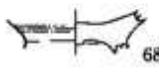

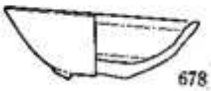

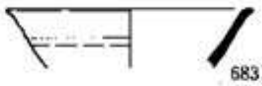

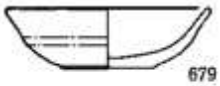

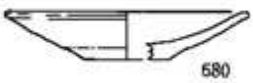

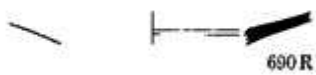

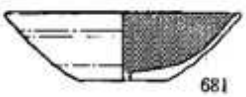

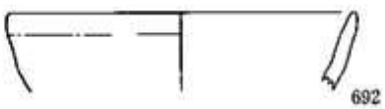

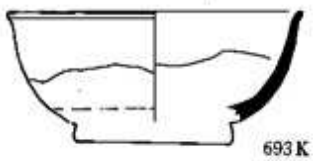

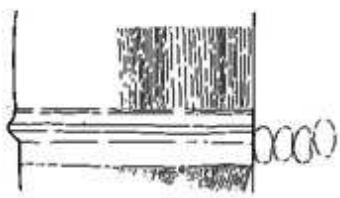

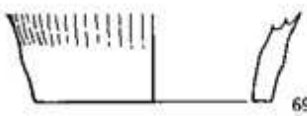

第147図　奈良・平安時代土器実測図その36（第Ⅲ・Ⅳ次調査検出面出土品）

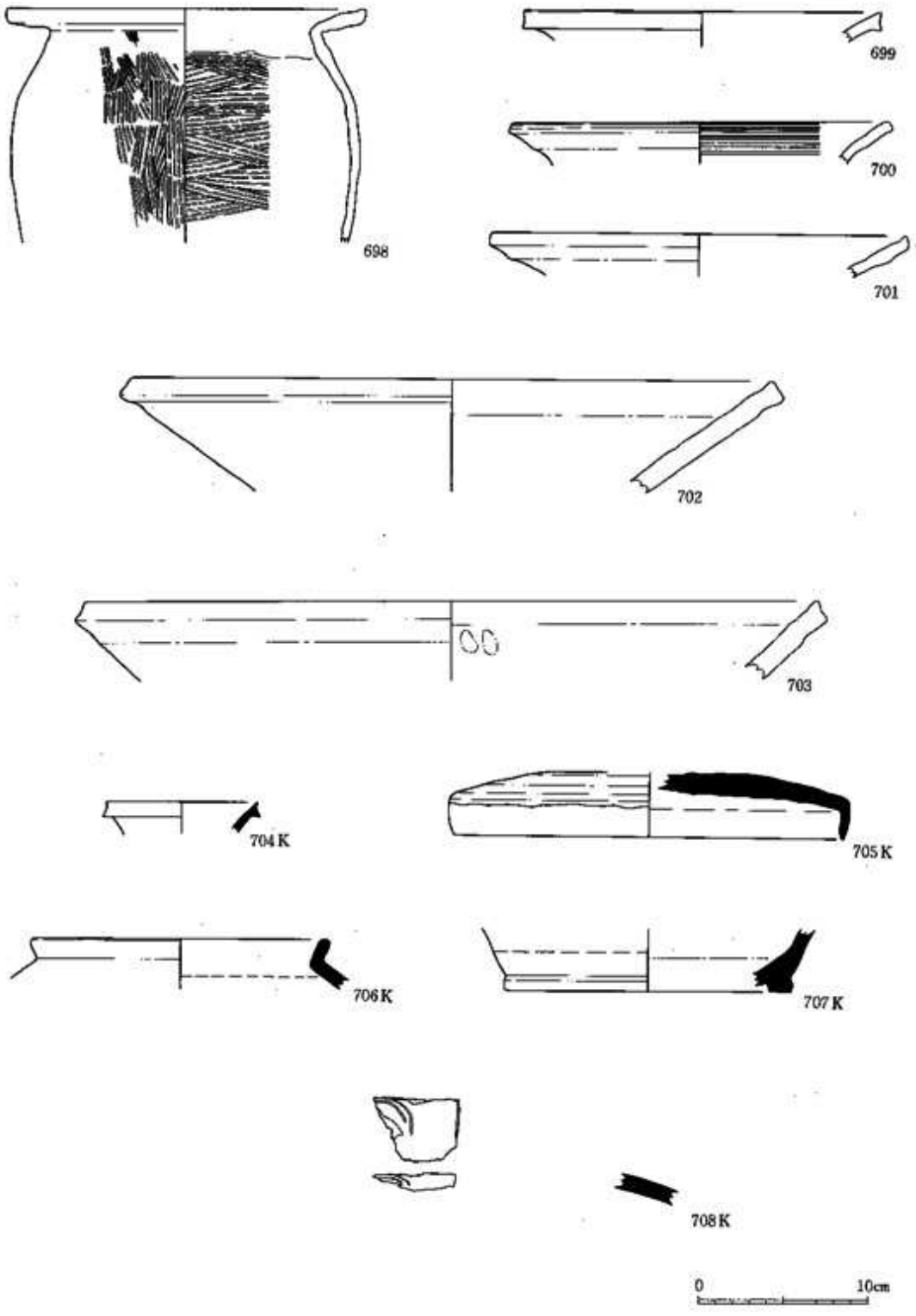

第148図　奈良・平安時代土器実測図その37（第Ⅳ次調査検出面出土品）

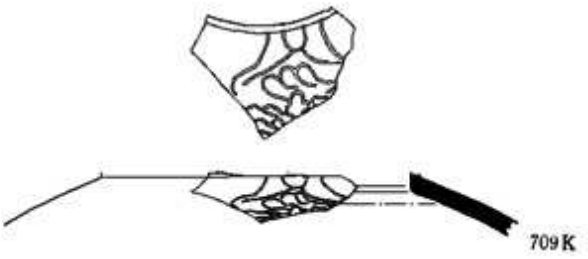

第Ⅴ次調査検出面

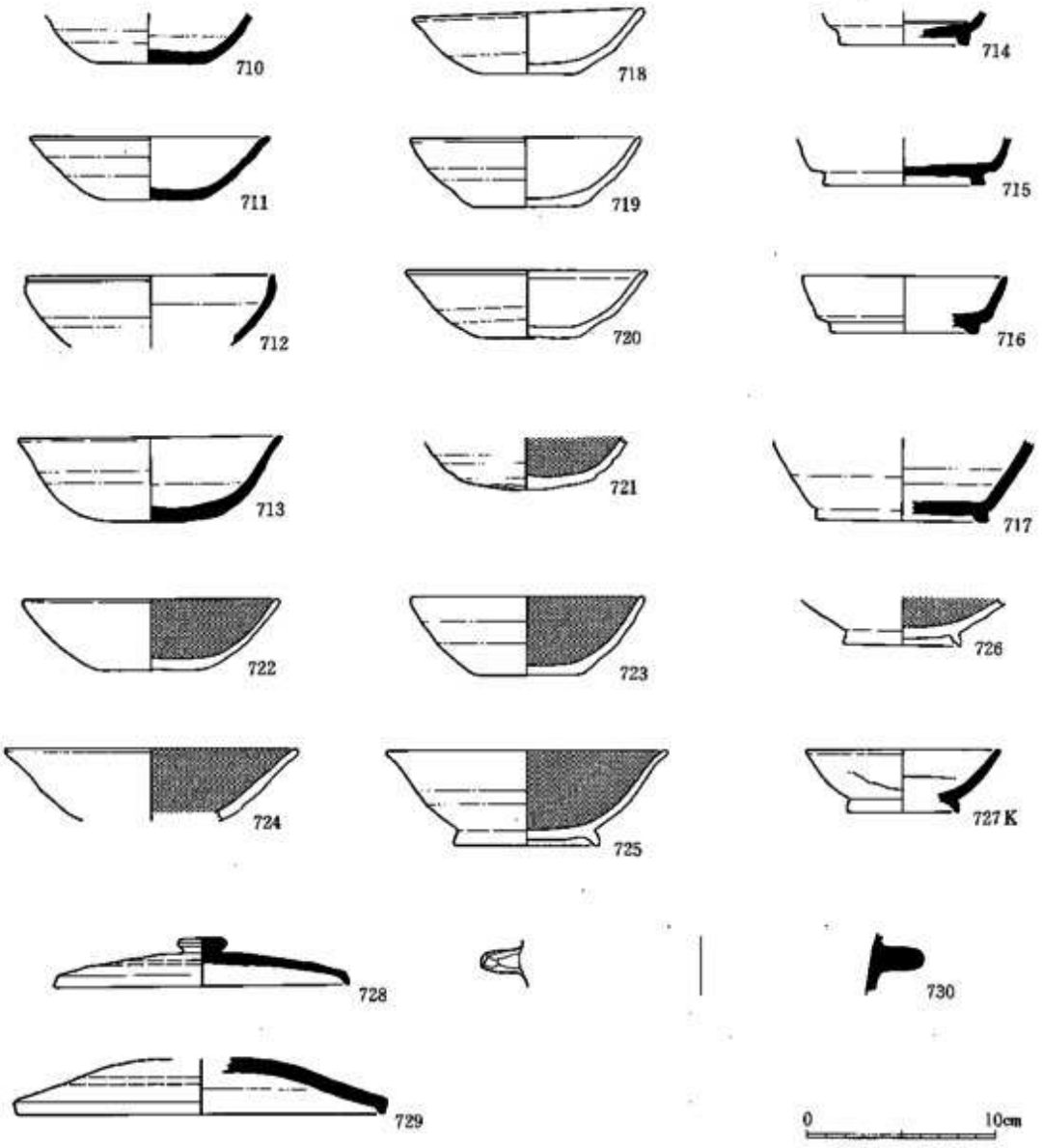

第149図　奈良・平安時代土器実測図その38（第Ⅳ・Ⅴ次調査検出面出土品）

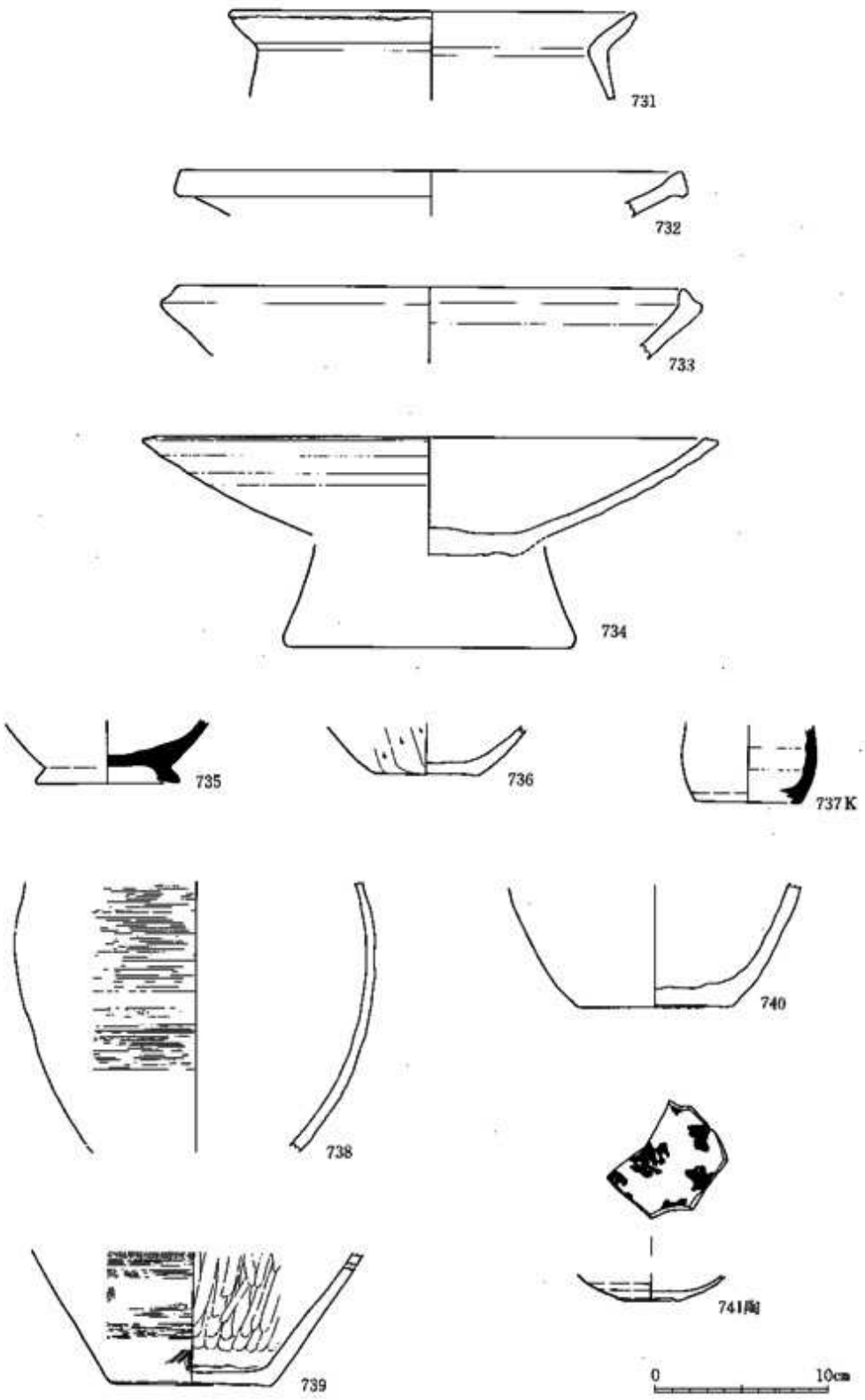

第150図　奈良・平安時代土器実測図その39（第Ⅴ次調査検出面出土品）

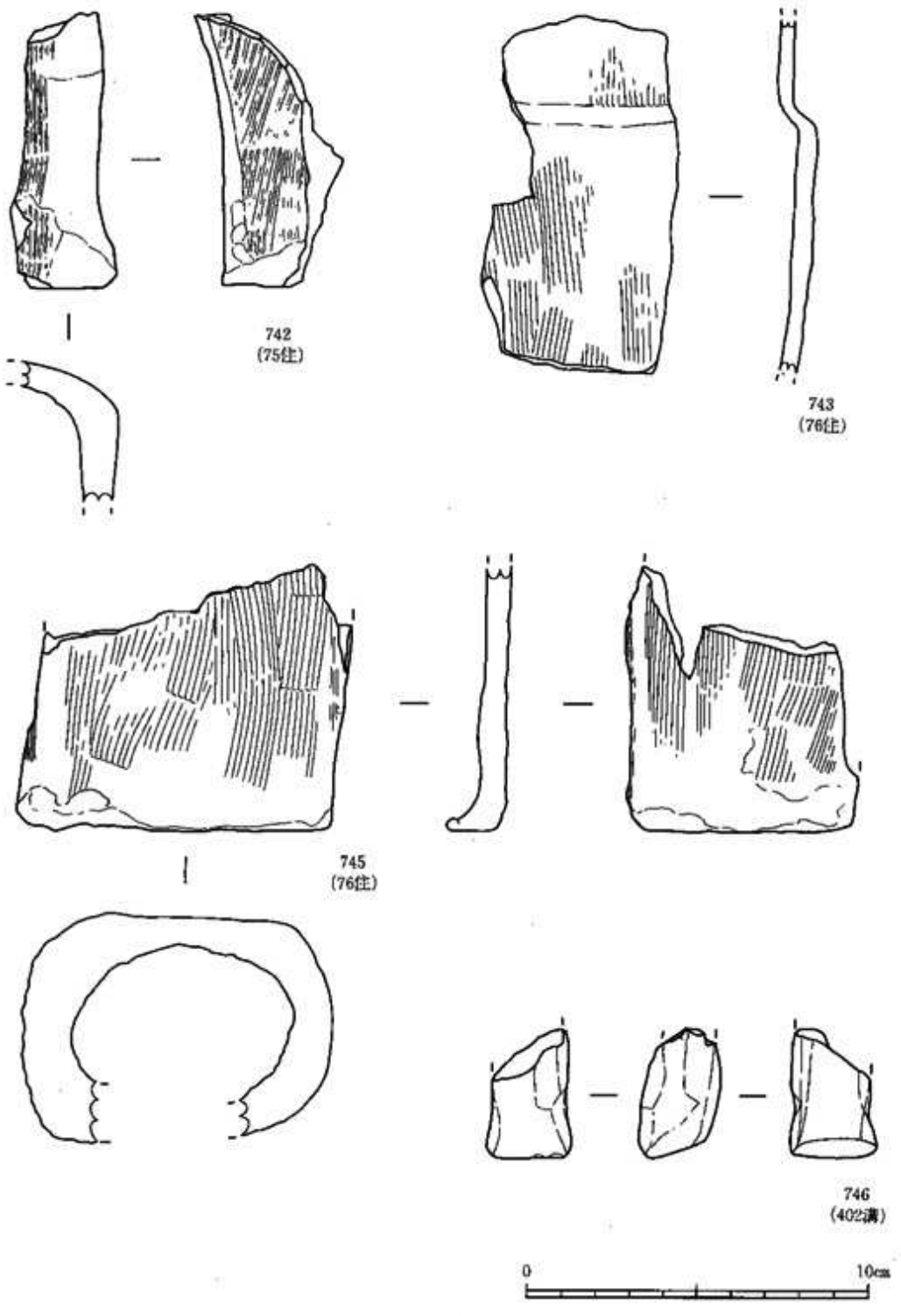

第151図　奈良・平安時代土器実測図その40（筒形土器・その他）



第152図　石器実測図その1（弥生）　打製石鏃(1～15)、磨製石鏃(16～23・29)



第153図　石器実測図その2（弥生）　磨製石鏃(24～28)、磨製石鏃未成品(30～38)



第154図　石器実測図その3（弥生）　磨製石鏃未製品(39～55・58)

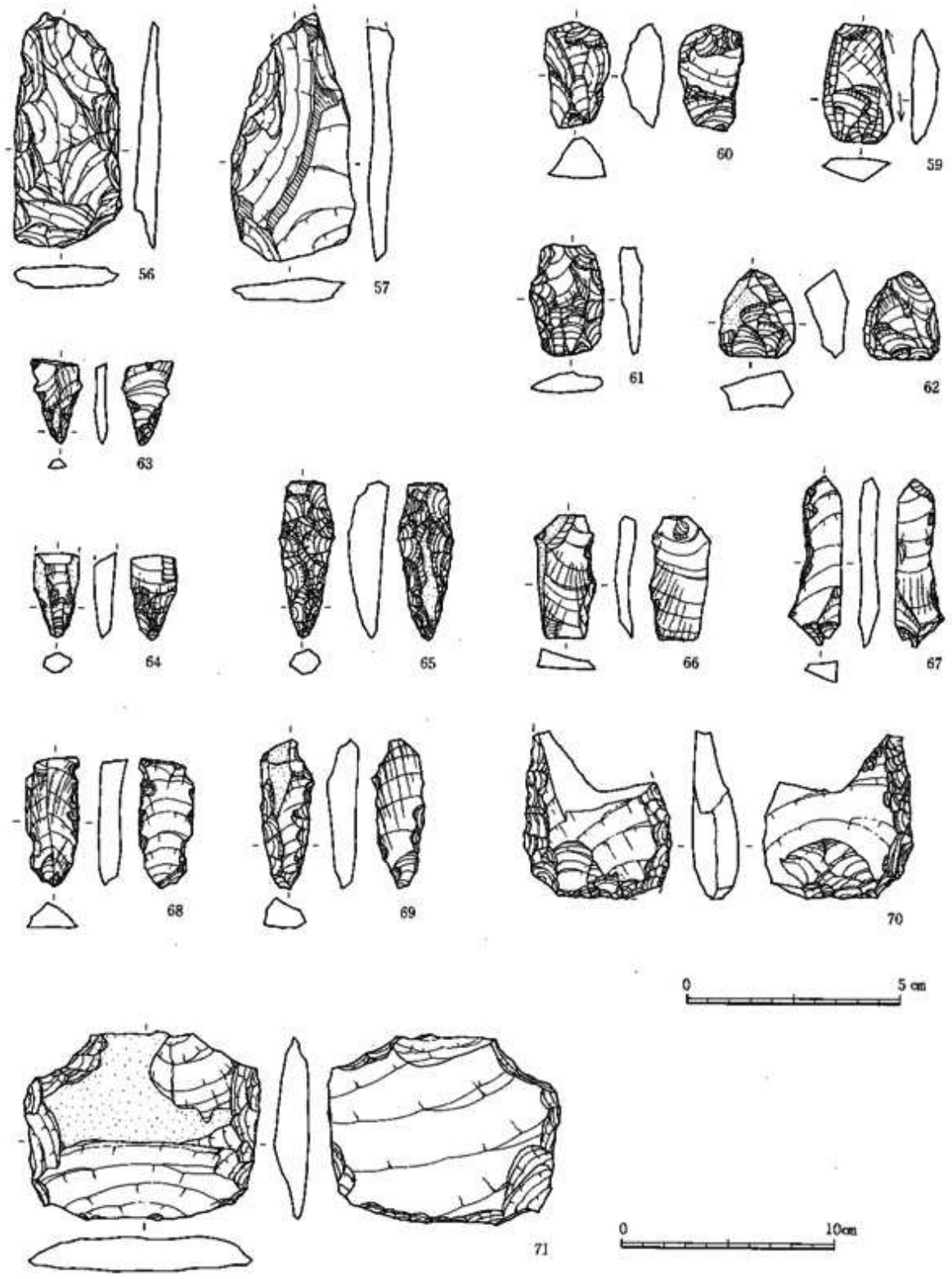

第155図　石器実測図その4（弥生）　剥製石鏃未成品(56･57)、ピエス・エスキーユ(59～62)
石錐(63～65)、スクレイパー(66～71)

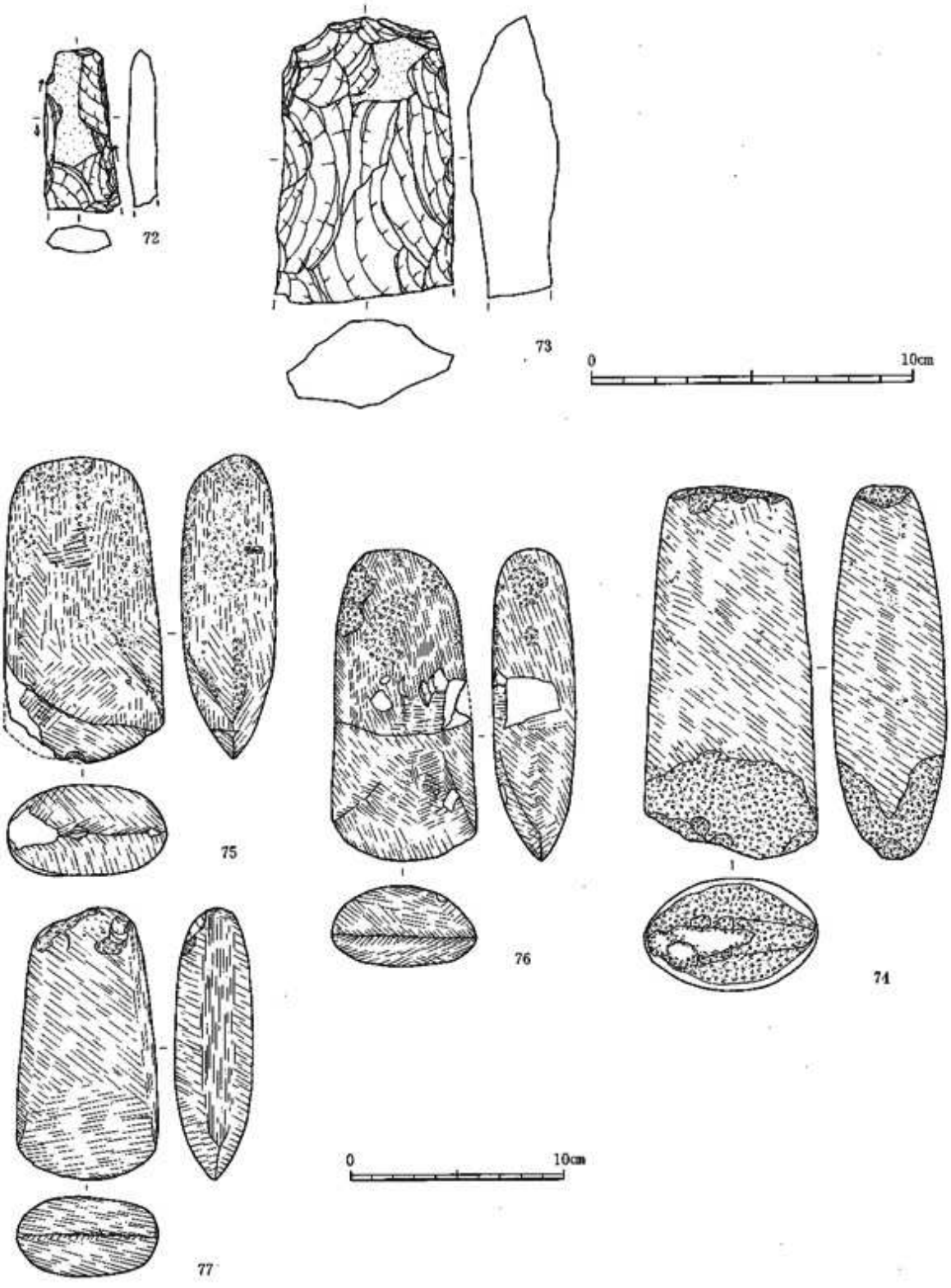

第156図　石器実測図その5（弥生）　打製石斧(72·73)、太形蛤刃石斧(74～77)



第157図　石器実測図その6（弥生）　扁平片刃石斧(78～88)

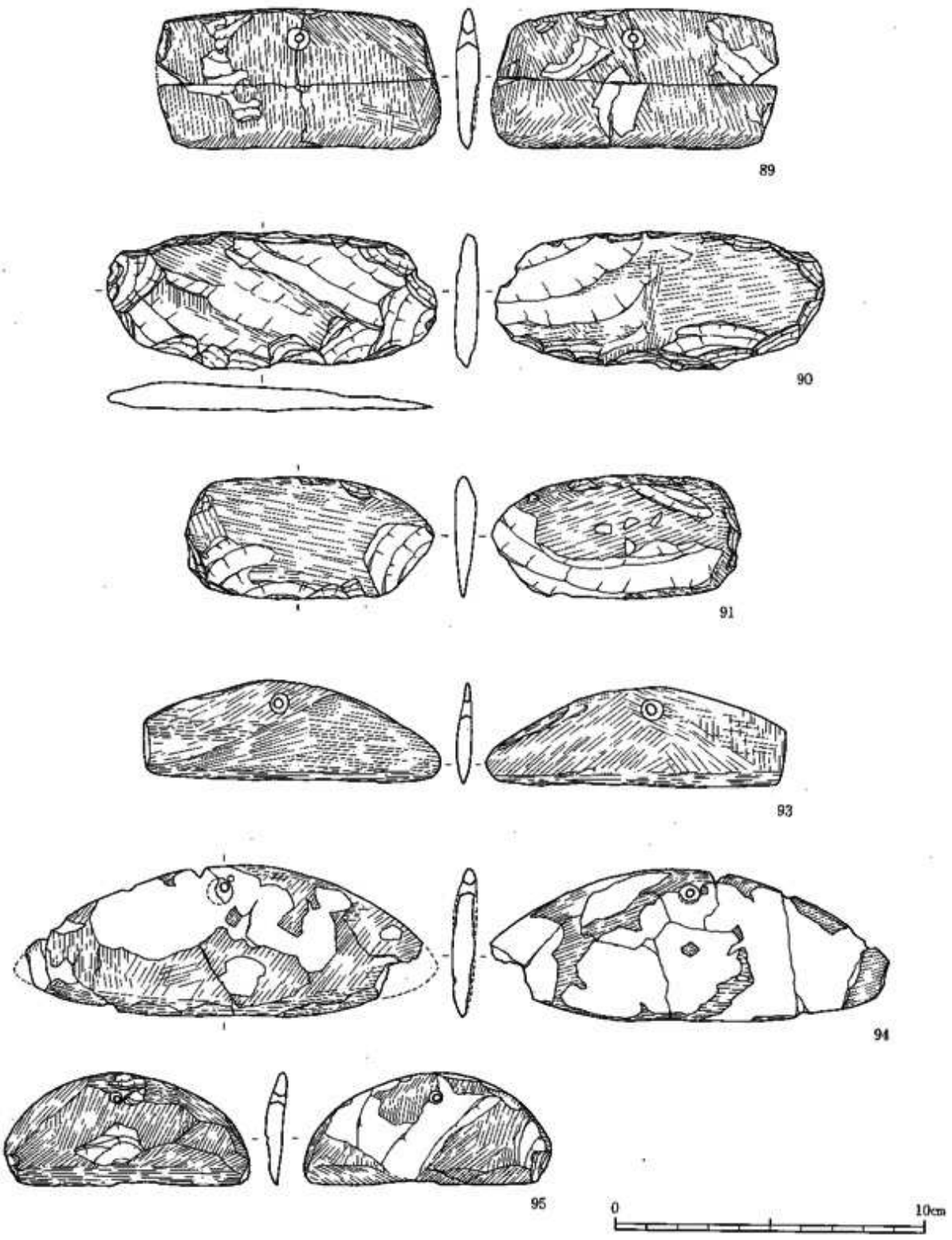

第158図　石器実測図その7（弥生）　石包丁(89～91・93～95)

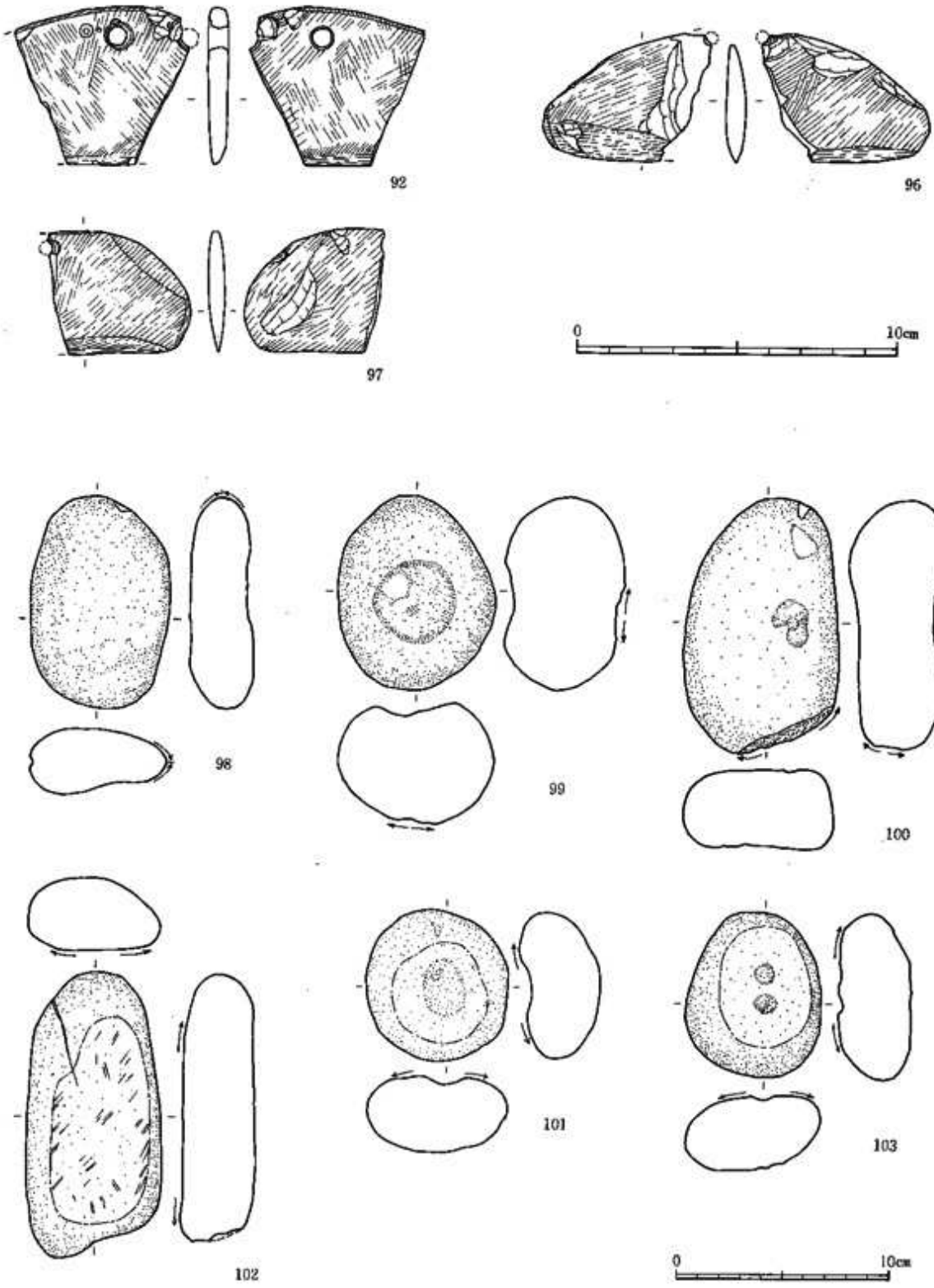

第159図　石器実測図その8（弥生）　石包丁(92·96·97)、敲・凹・磨石(98～103)

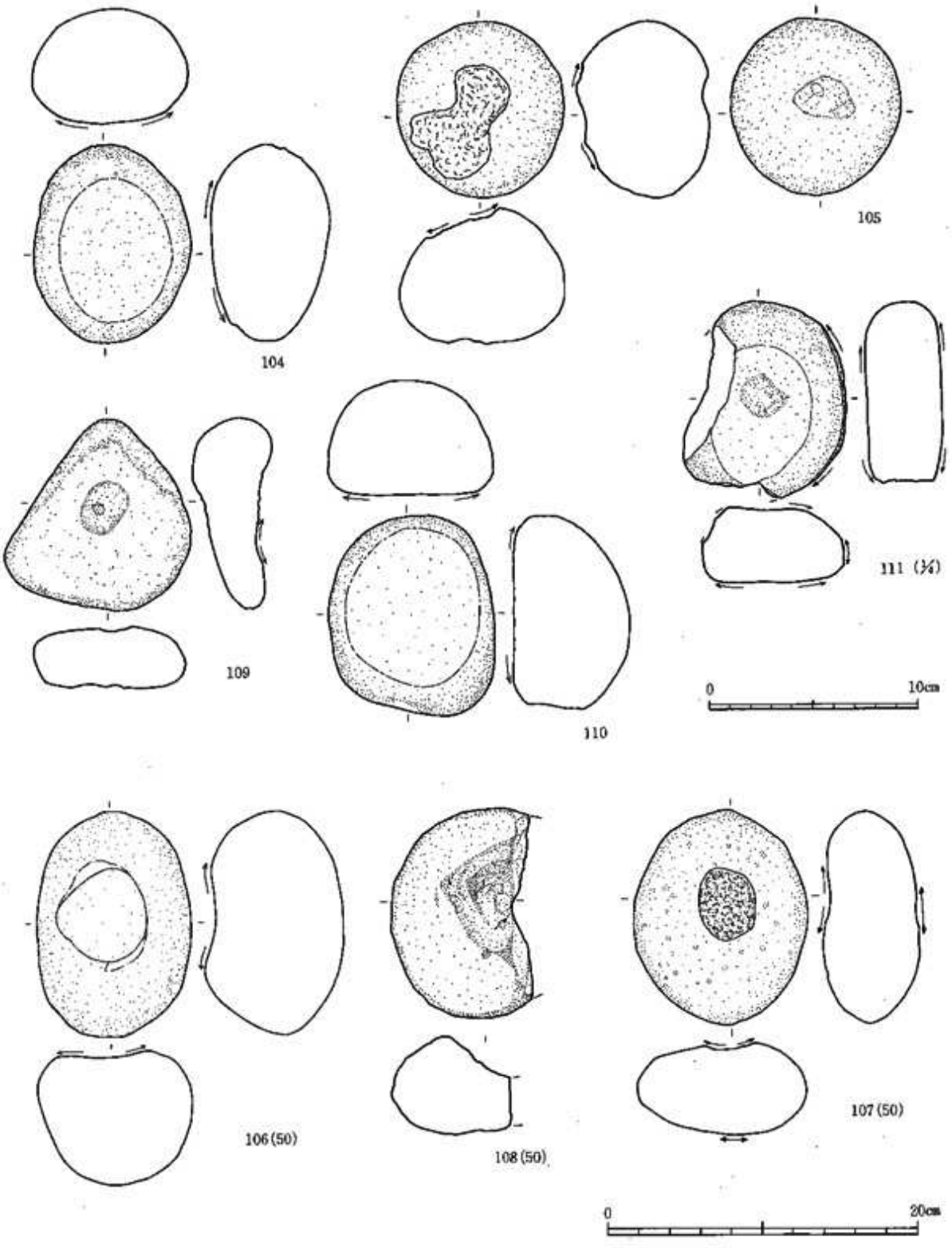

第160図　石器実測図その9（弥生）　敲・凹・磨石(104～111)

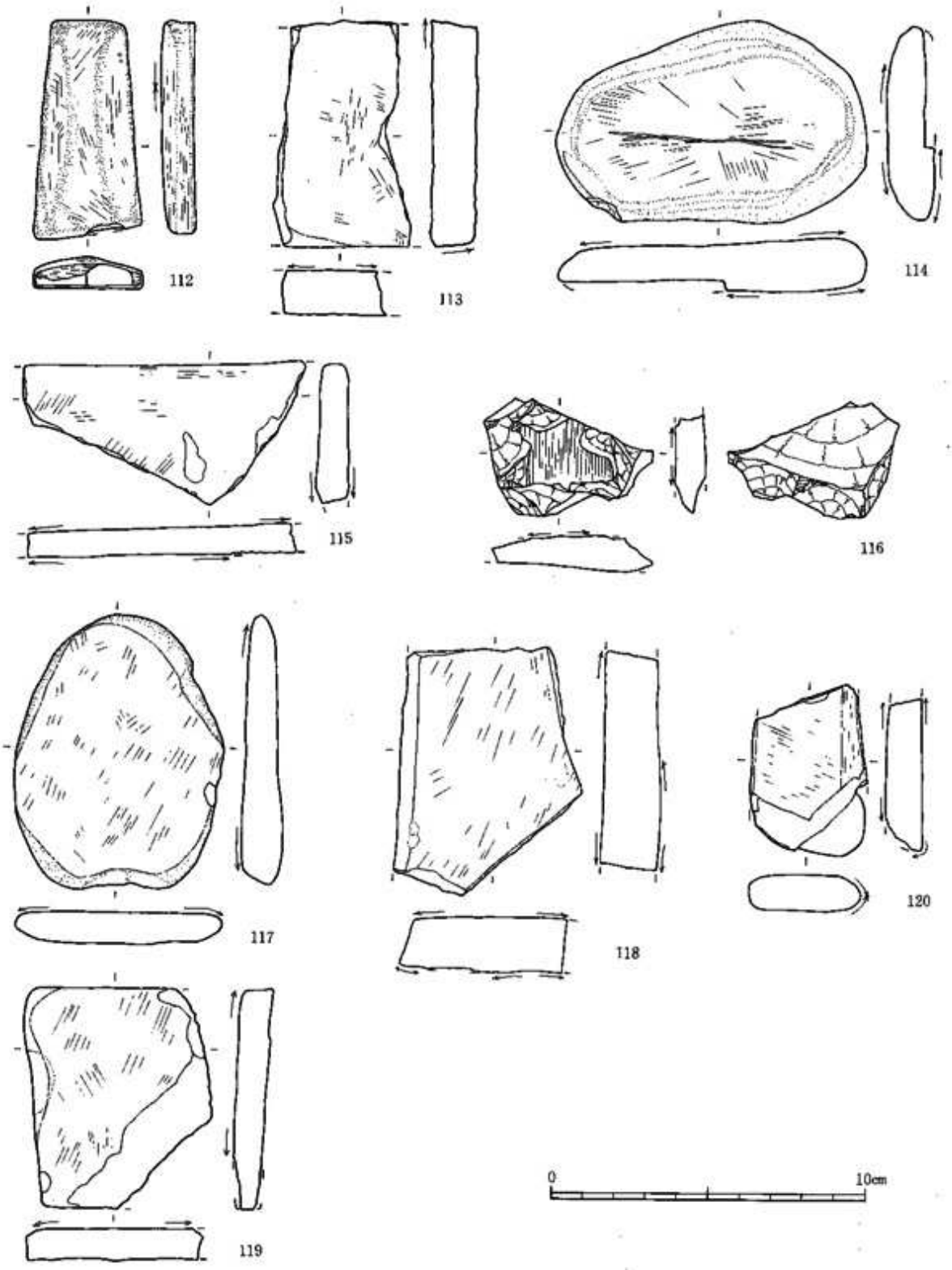

第161図　石器実測図その10（弥生）　砥石(112～120)

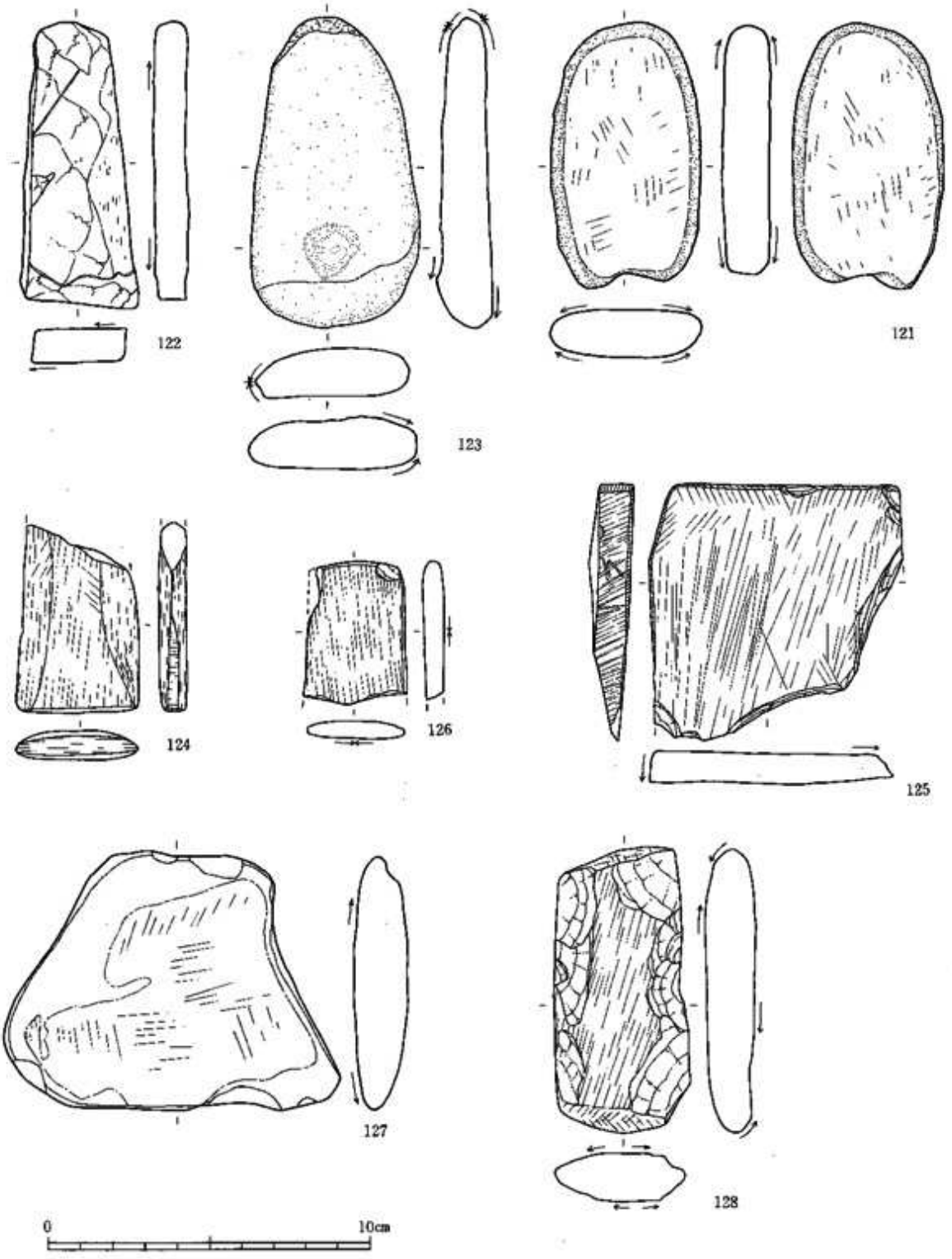

第162図　石器実測図その11（弥生）　砥石(121～128)

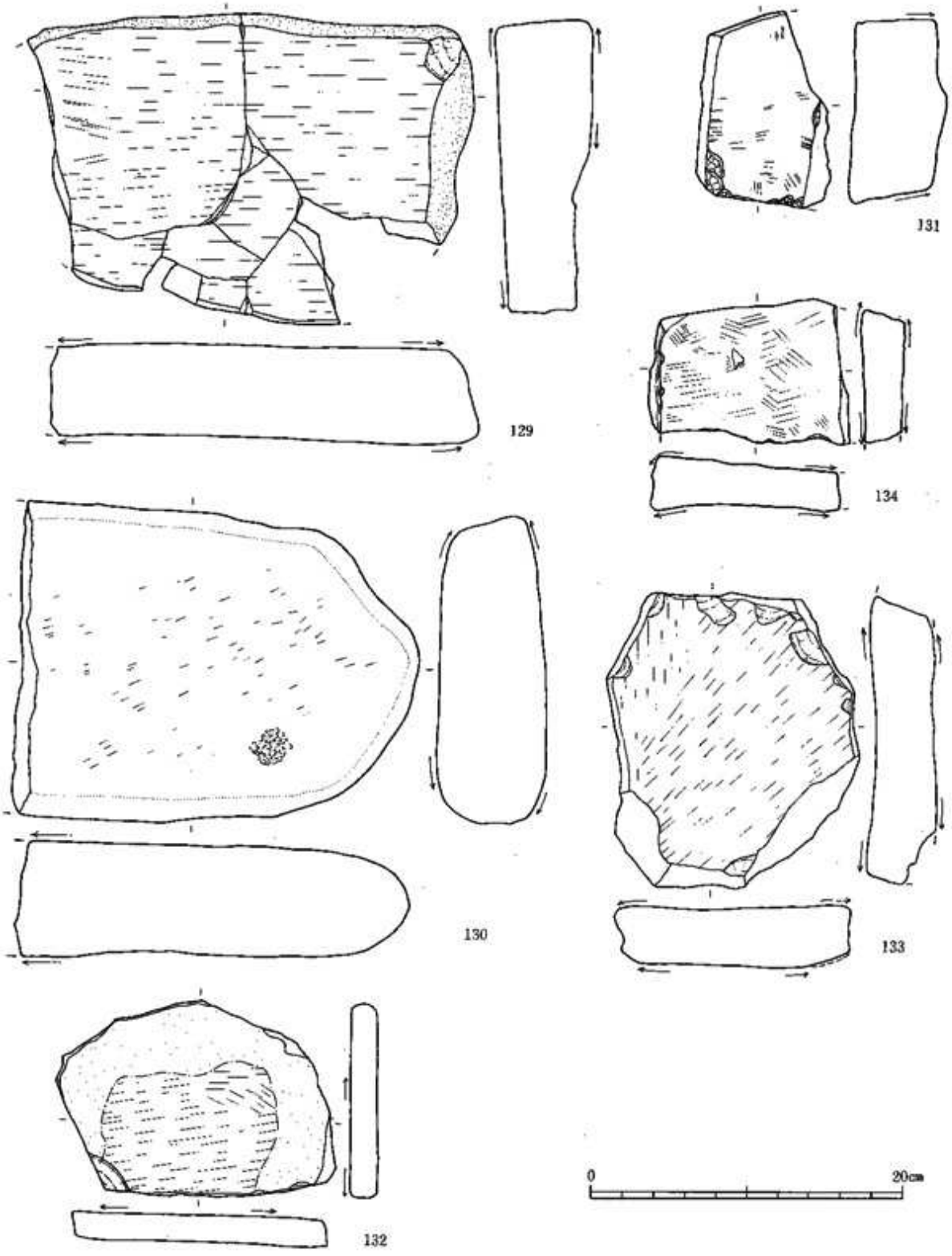

第163図　石器実測図その12（弥生）　砥石(129～134)

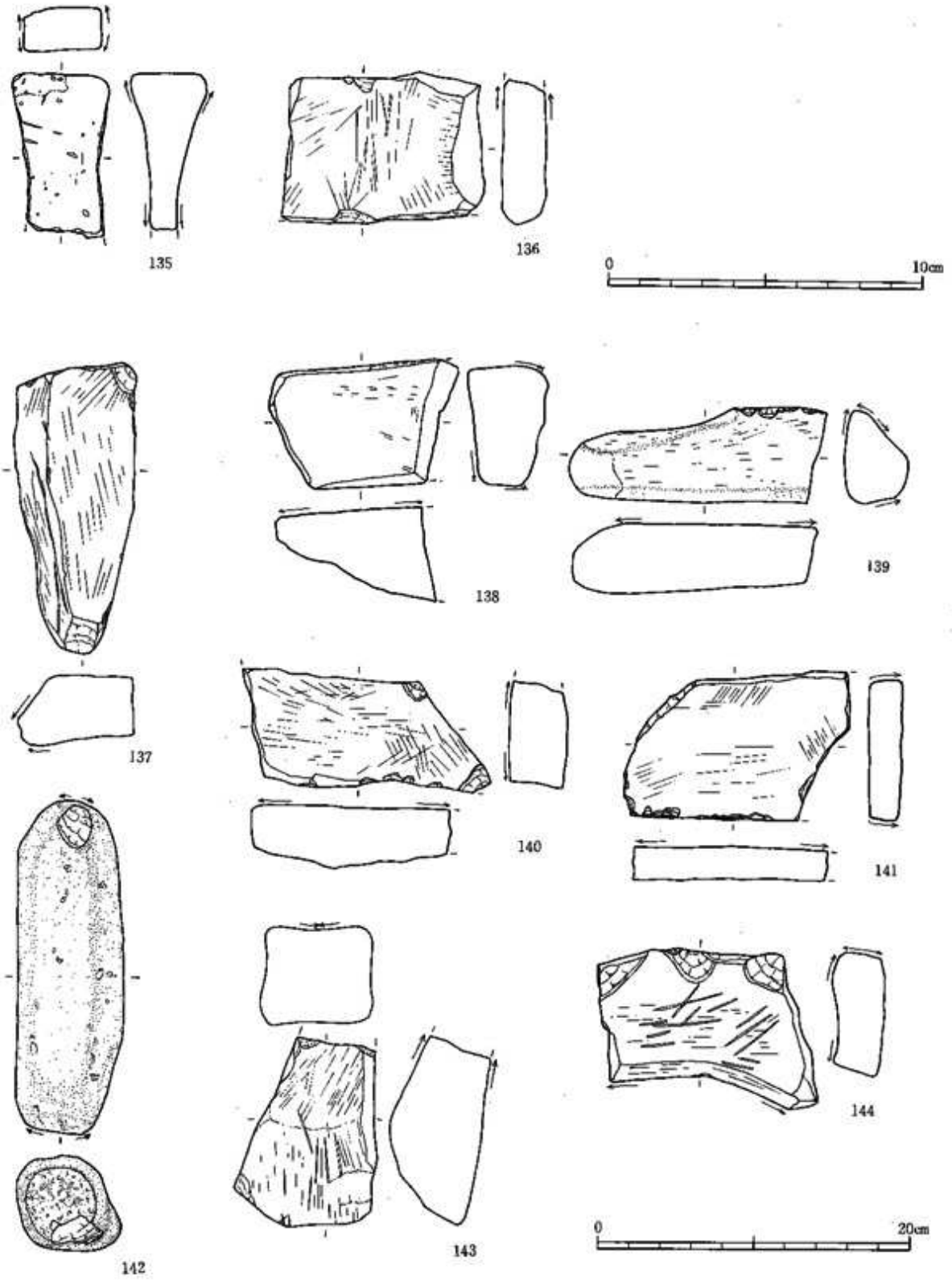

第164図　石器実測図その13（奈良・平安）　砥石(135～144)

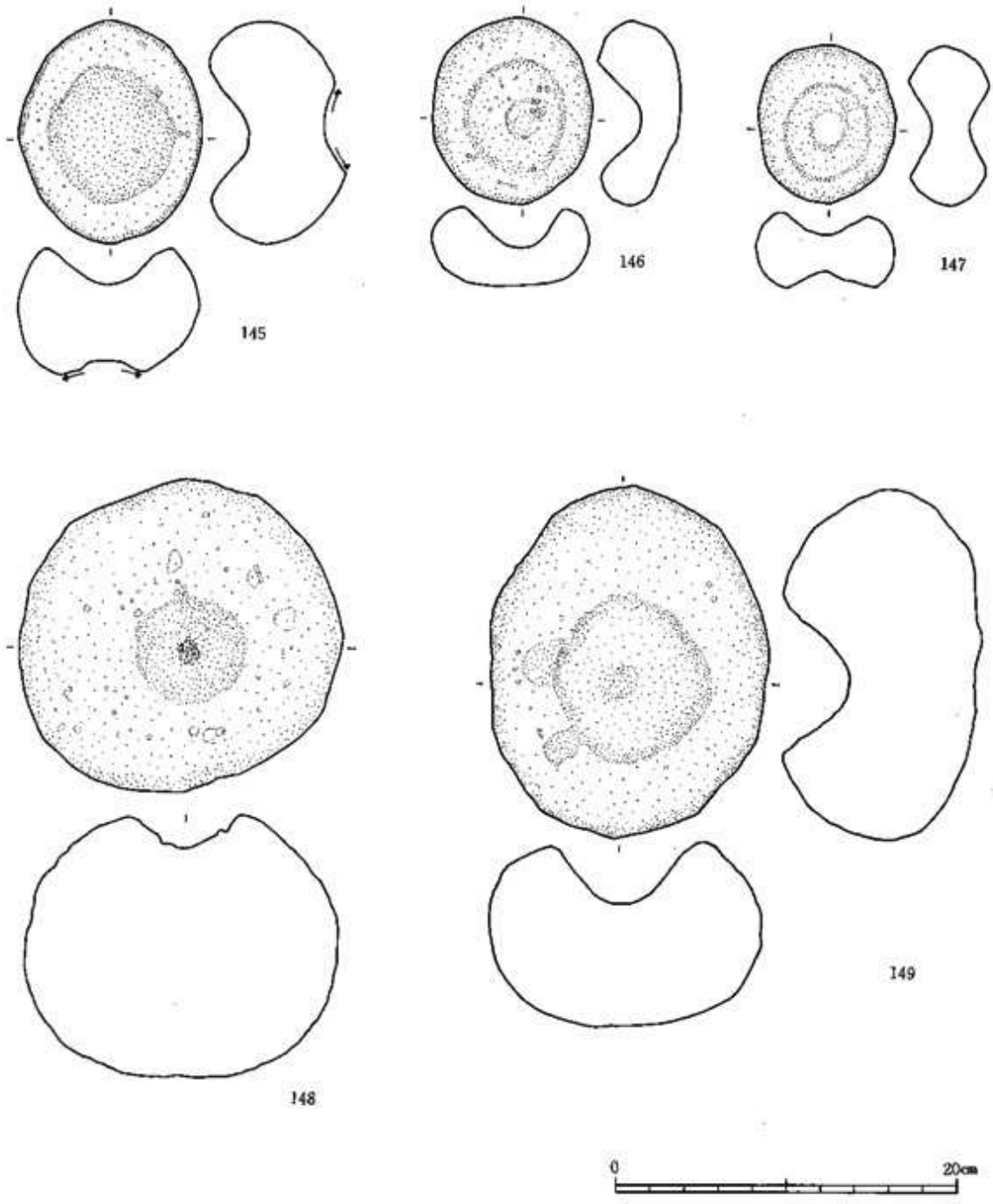

第165図　石器実測図その14（奈良・平安）　凹石(145～149)

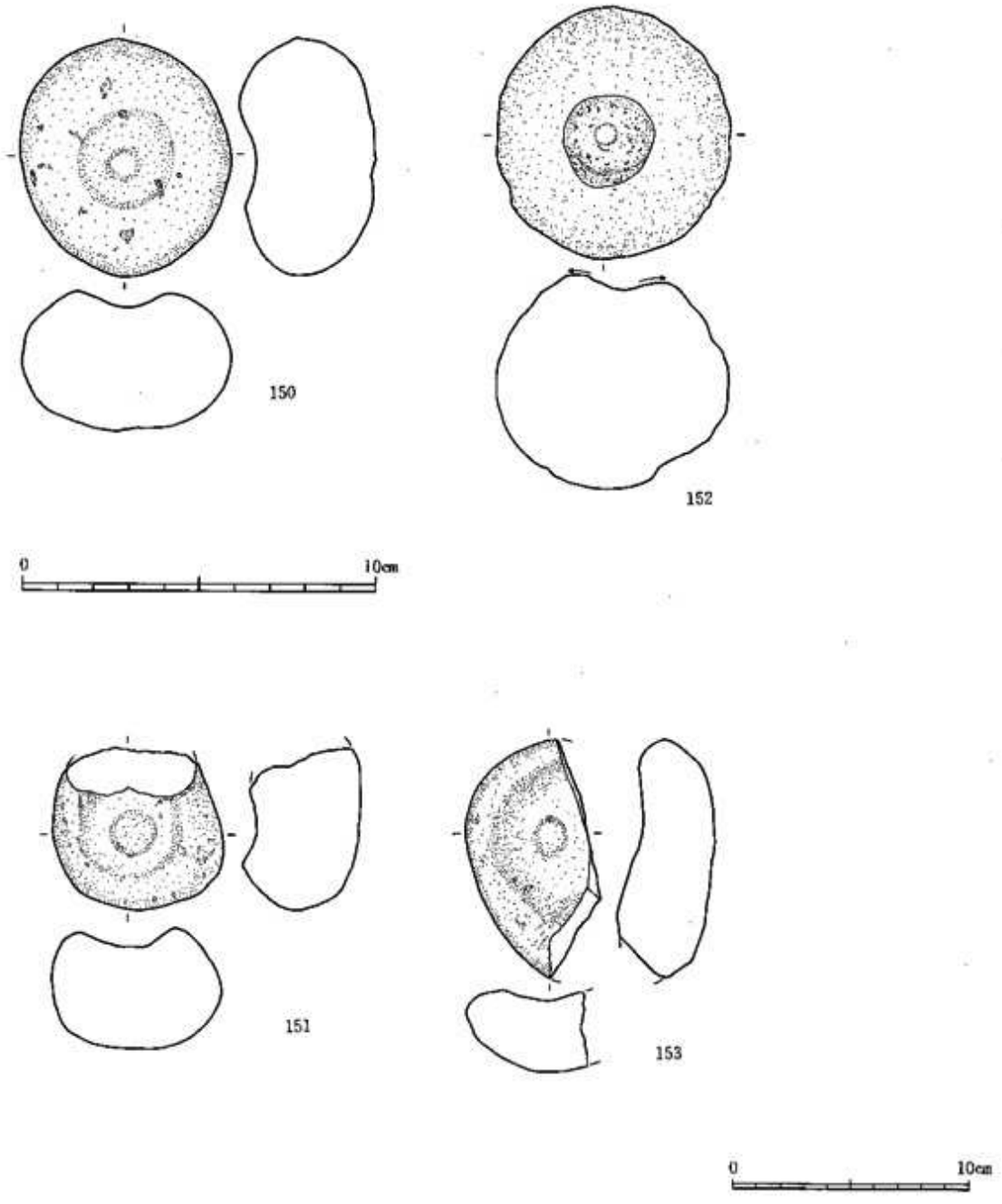

第166図　石器実測図その15（奈良・平安）　凹石(150～153)

骨器

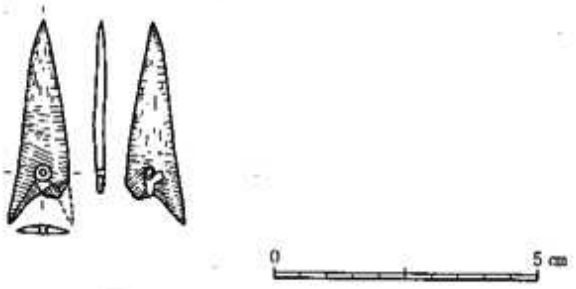

石製品

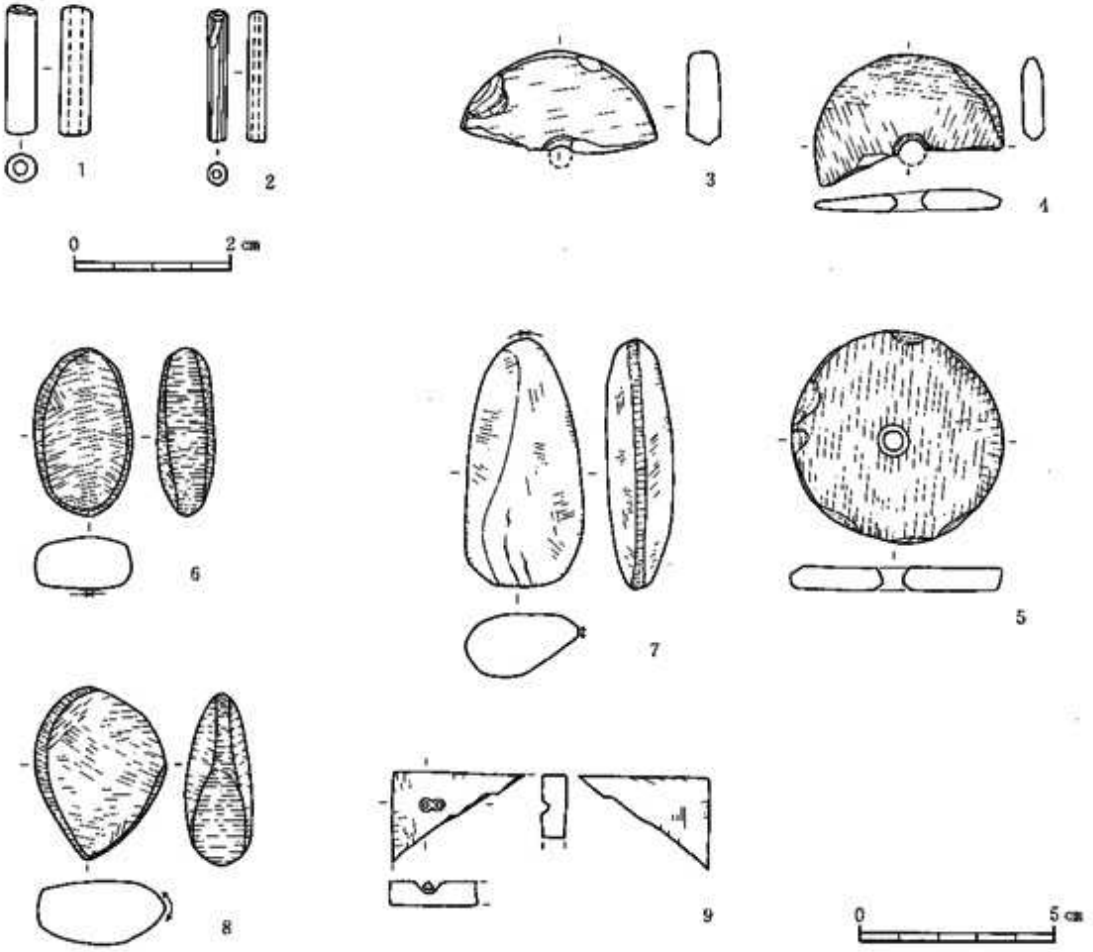

第167図　骨器・石製品実測図

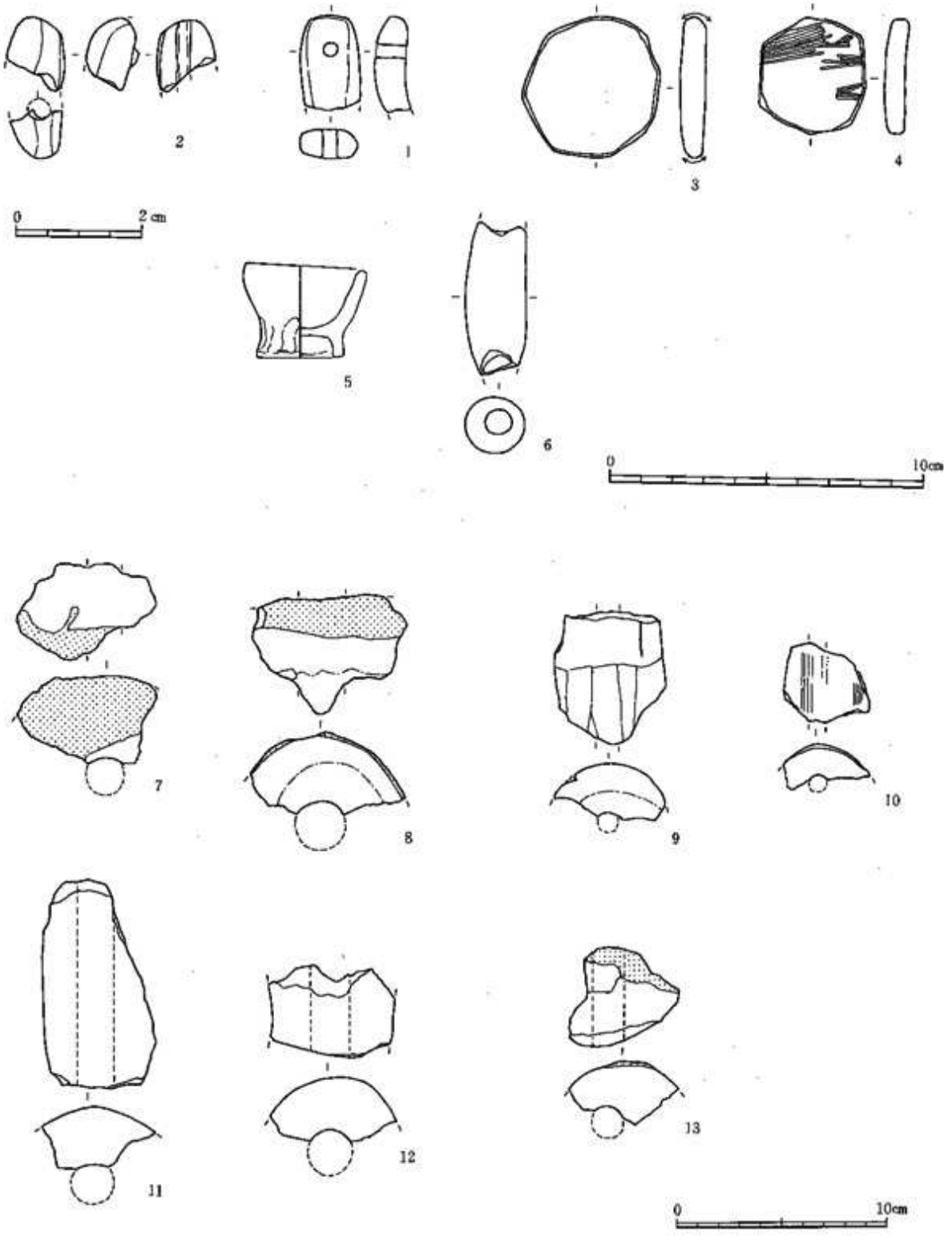

第168図　土製品実測図　有孔土製品(1・2)、土製円盤(3・4)、ミニチュア土器(5)、土錘(6)、羽口(7～13)

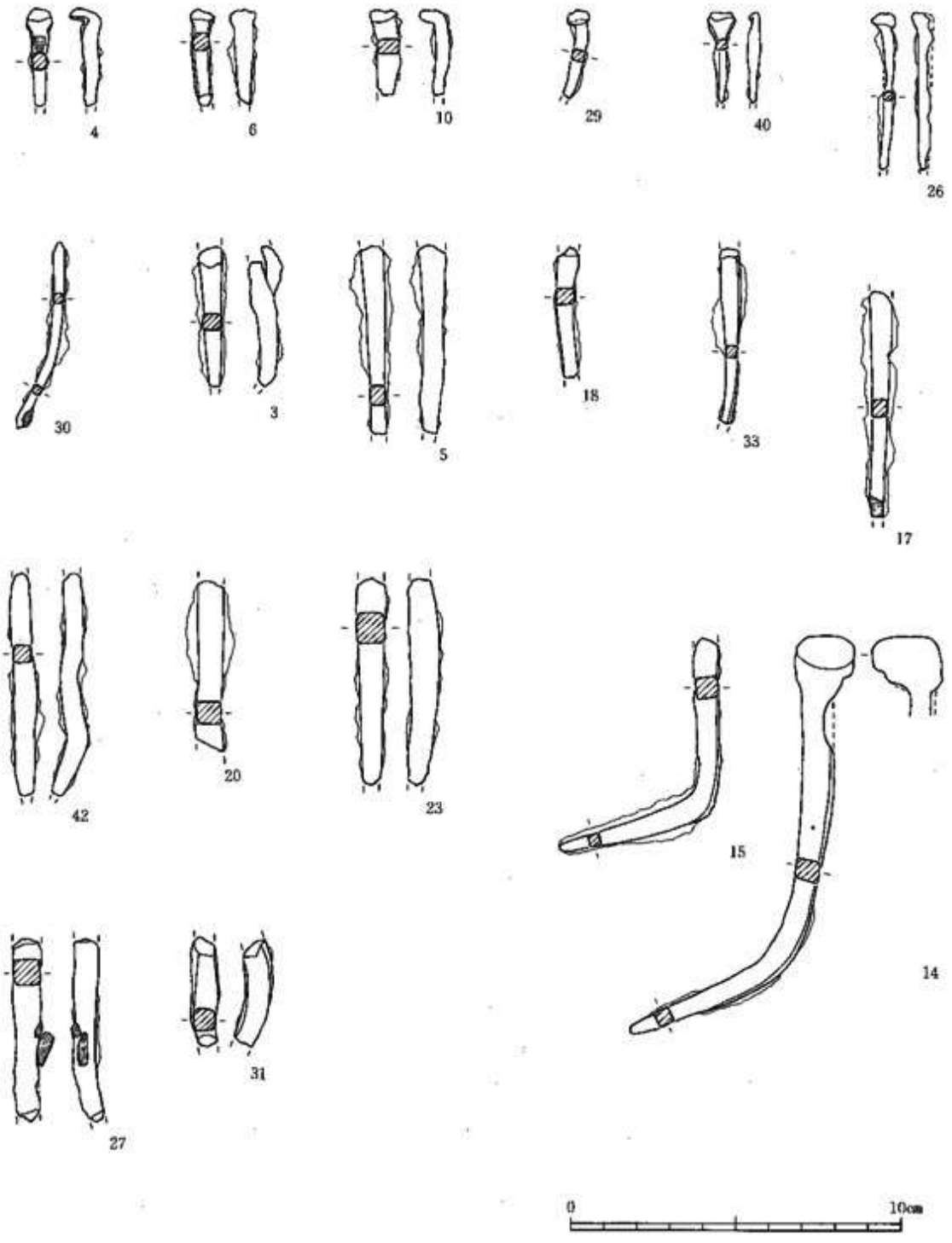

第169図　鉄製品実測図その1　鉄

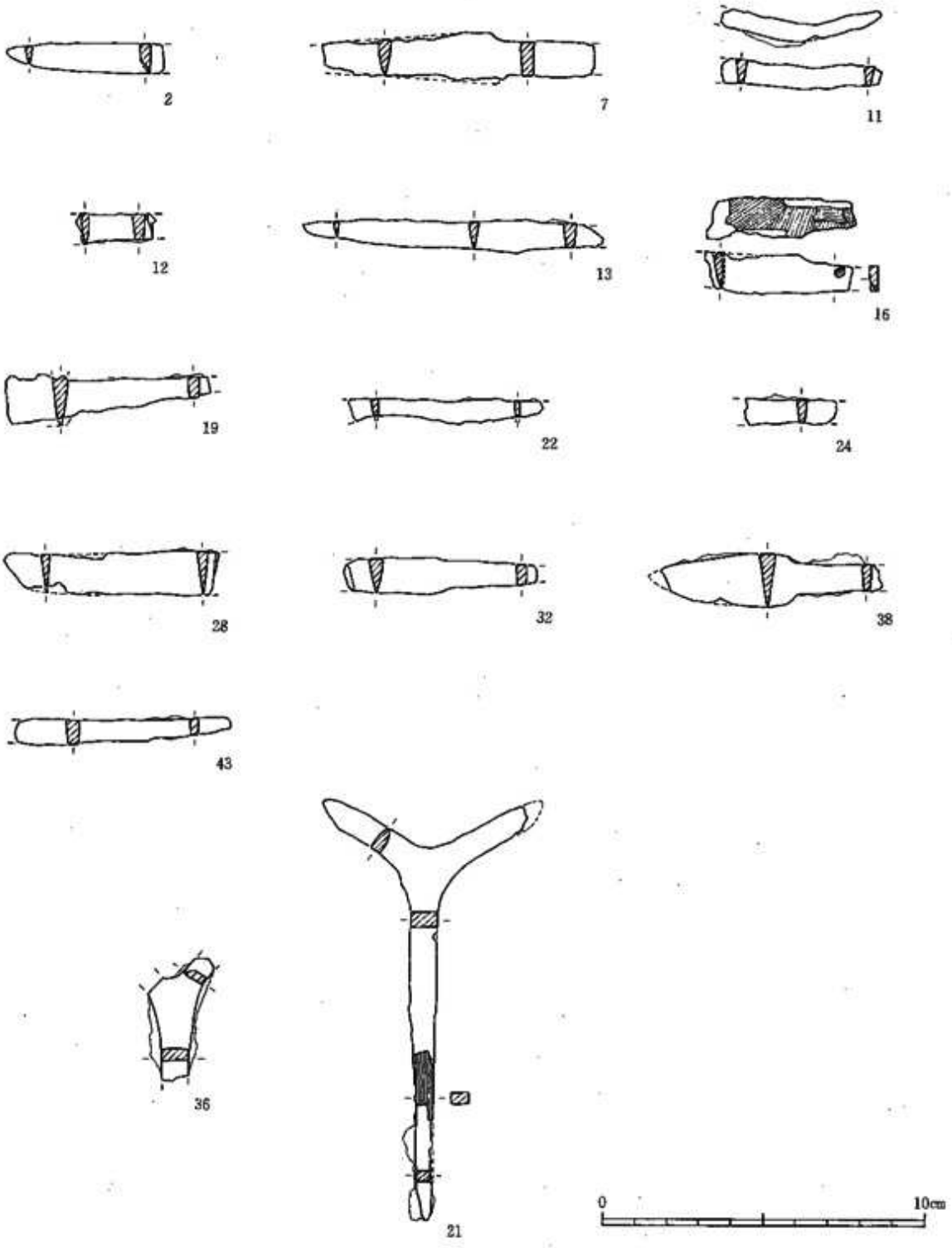

第170図　鉄製品実測図その2　刀子・鏃(21・36)



第171図　鉄製品実測図その3　不明鉄製品

松本市文化財調査報告No.82

松本市県町遺跡(図版編)

平成２年３月20日　印刷
平成２年３月30日　発行

編集　松本市教育委員会
〒390　長野県松本市丸の内3-7
℡0263（34）3000

発行　長野県松本県ヶ丘高等学校
松本市教育委員会

印刷　中信凸版印刷株式会社