

担い手育成基盤整備事業(芹ヶ沢地区)
国道299号線バイパス建設事業
埋蔵文化財発掘調査報告書

ひじり いし 遺 跡
聖 石
なが みね 遺 跡
長 峯
(べつ た ざわ 遺 跡)
別 田 沢

—第2分冊—

聖石遺跡 図版編

2005. 1

長野県諏訪地方事務所
長野県諏訪建設事務所
長野県茅野市
長野県埋蔵文化財センター

担い手育成基盤整備事業(芹ヶ沢地区)
国道299号線バイパス建設事業
埋蔵文化財発掘調査報告書

ひじり いし 遺 跡
なが みね 遺 跡
(別 田 沢 遺 跡)

—第2分冊—

聖石遺跡 図版編

2005. 1

長野県諏訪地方事務所
長野県諏訪建設事務所
長野県茅野市
長野県埋蔵文化財センター



聖石遺跡と八ヶ岳（西上空より）

平成10年5月




聖石遺跡 調査区全景（東が上）

平成10年11月



縄文時代中期後葉の環状集落（東が上）



SK885土坑 ヒスイ製垂飾の出土状況（全体：東より、ヒスイ拵大部：西より）



聖穴住居SB07出土土器



ヒスイ製垂飾



SB02出土土器-1



SB09出土土器-7



SB09出土土器-10



SB07 赤彩資料

SB25 香炉形土器

第2分冊 聖石遺跡 図版編 凡例

1. 本書は、『聖石遺跡・長峯遺跡・別田沢遺跡発掘調査報告書』の「第2分冊 聖石遺跡図版編」である。
2. 遺構図・遺物図などの図類には【図版】、写真には【PL】をつけ、それぞれ通し番号が付けてある。なお、この通し番号は本書「第2分冊」から「第3分冊 長峯遺跡図版編」まで一貫している。
3. 遺構平面図の編集には一部CADシステムを使用している。
4. 縄文土器の実測図の大半は、デジタルカメラで撮影し、パーソナルコンピュータ上で画像修正ソフトにて修正出力した画像を基に作成した。
5. 本書に掲載した実測図の縮尺は原則として以下の通りである。

1) 遺構実測図

周辺地形と調査範囲 1:2,000 遺構割付見取り図 1:1,500 遺構割付図 1:120

住居跡、掘立柱建物跡、土坑 1:60 住居内遺物出土状況 1:80

住居内施設（炉・埋甕ほか）、屋外埋設土器、遺物集中、焼土跡 1:30

遺構図版内に掲載した遺物実測図は遺物図版掲載図の1/4である。

2) 遺物実測図

土器 外形ありおよび外形復元個体 1:4 外形なし（主に拓影図）1:3

土製品 耳飾・土偶・土鈴・土器片製円板 1:2

石器 小型石器・石核 2:3 大型石器 1:3 大型礫石器 1:6

骨製品 1:2

上記以外の縮尺の場合はその都度、スケールを付加してある。


6. 図版内のスクリントーンなどは以下の通りである。

1) 遺構図版

火床  焼土  柱痕 

遺物記号 土器 ● 石器・骨 ▲ 黒曜石 △

2) 遺物実測図

土器 赤彩および漆附着部分 

石器 使用痕（擦痕など） 附着物・被熱部分 

7. 遺物写真は原則として、実測図の縮尺にあわせた。

第2分冊 圖版 目次

圖版 1	聖石遺跡 周辺地形と調査範圍
圖版 2	遺構割付見取り図
圖版 3	遺構割付図1 - 割付No.1 -
圖版 4	遺構割付図2 - 割付No.2 -
圖版 5	遺構割付図3 - 割付No.3 -
圖版 6	遺構割付図4 - 割付No.4 -
圖版 7	遺構割付図5 - 割付No.5 -
圖版 8	遺構割付図6 - 割付No.6 -
圖版 9	遺構割付図7 - 割付No.7 -
圖版10	遺構割付図8 - 割付No.8 -
圖版11	遺構割付図9 - 割付No.9 -
圖版12	遺構割付図10 - 割付No.10 -
圖版13	遺構割付図11 - 割付No.11 -
圖版14	遺構割付図12 - 割付No.12 -
圖版15	遺構割付図13 - 割付No.13後期面 -
圖版16	遺構割付図14 - 割付No.13中期面 -
圖版17	遺構割付図15 - 割付No.14後期面 -
圖版18	遺構割付図16 - 割付No.14中期面 -
圖版19	遺構割付図17 - 割付No.15後期面 -
圖版20	遺構割付図18 - 割付No.15中期面 -
圖版21	遺構割付図19 - 割付No.16後期面 -
圖版22	遺構割付図20 - 割付No.16中期面 -
圖版23	遺構割付図21 - 割付No.17後期面 -
圖版24	遺構割付図22 - 割付No.17中期面 -
圖版25	遺構割付図23 - 割付No.18後期面 -
圖版26	遺構割付図24 - 割付No.18中期面 -
圖版27	遺構割付図25 - 割付No.19後期面 -
圖版28	遺構割付図26 - 割付No.19中期面 -
圖版29	遺構割付図27 - 割付No.20後期面 -
圖版30	遺構割付図28 - 割付No.20中期面 -
圖版31	遺構割付図29 - 割付No.21後期面 -
圖版32	遺構割付図30 - 割付No.21中期面 -
圖版33	遺構割付図31 - 割付No.22後期面 -
圖版34	遺構割付図32 - 割付No.22中期面 -
圖版35	遺構割付図33 - 割付No.23 -
圖版36	遺構割付図34 - 割付No.24後期面 -
圖版37	遺構割付図35 - 割付No.24中期面 -
圖版38	遺構割付図36 - 割付No.25後期面 -
圖版39	遺構割付図37 - 割付No.25中期面 -
圖版40	遺構割付図38 - 割付No.26後期面 -
圖版41	遺構割付図39 - 割付No.26中期面 -
圖版42	遺構割付図40 - 割付No.27後期面 -
圖版43	遺構割付図41 - 割付No.27中期面 -

圖版44	遺構割付図42 - 割付No.28 -
圖版45	遺構割付図43 - 割付No.29後期面 -
圖版46	遺構割付図44 - 割付No.29中期面 -
圖版47	遺構割付図45 - 割付No.30後期面 -
圖版48	遺構割付図46 - 割付No.30中期面 -
圖版49	遺構割付図47 - 割付No.31 -
圖版50	遺構 1 縄文時代中期住居跡 (1)
圖版51	遺構 2 縄文時代中期住居跡 (2)
圖版52	遺構 3 縄文時代中期住居跡 (3)
圖版53	遺構 4 縄文時代中期住居跡 (4)
圖版54	遺構 5 縄文時代中期住居跡 (5)
圖版55	遺構 6 縄文時代中期住居跡 (6)
圖版56	遺構 7 縄文時代中期住居跡 (7)
圖版57	遺構 8 縄文時代中期住居跡 (8)
圖版58	遺構 9 縄文時代中期住居跡 (9)
圖版59	遺構10 縄文時代中期住居跡 (10)
圖版60	遺構11 縄文時代中期住居跡 (11)
圖版61	遺構12 縄文時代中期住居跡 (12)
圖版62	遺構13 縄文時代中期住居跡 (13)
圖版63	遺構14 縄文時代中期住居跡 (14)
圖版64	遺構15 縄文時代中期住居跡 (15)
圖版65	遺構16 縄文時代中期住居跡 (16)
圖版66	遺構17 縄文時代中期住居跡 (17)
圖版67	遺構18 縄文時代中期住居跡 (18)
圖版68	遺構19 縄文時代中期住居跡 (19)
圖版69	遺構20 縄文時代中期住居跡 (20)
圖版70	遺構21 縄文時代中期住居跡 (21)
圖版71	遺構22 縄文時代中期住居跡 (22)
圖版72	遺構23 縄文時代中期住居跡 (23)
圖版73	遺構24 縄文時代中期住居跡 (24)
圖版74	遺構25 縄文時代中期住居跡 (25)
圖版75	遺構26 縄文時代中期住居跡 (26)
圖版76	遺構27 縄文時代中期住居跡 (27)
圖版77	遺構28 縄文時代中期住居跡 (28)
圖版78	遺構29 縄文時代中期住居跡 (29)
圖版79	遺構30 縄文時代中期住居跡 (30)
圖版80	遺構31 縄文時代中期住居跡 (31)
圖版81	遺構32 縄文時代中期住居跡 (32)
圖版82	遺構33 縄文時代中期住居跡 (33)
圖版83	遺構34 縄文時代中期住居跡 (34)
圖版84	遺構35 縄文時代中期住居跡 (35)
圖版85	遺構36 縄文時代中期住居跡 (36)
圖版86	遺構37 縄文時代中期住居跡 (37)

圖版87 遺構38 繩文時代中期住居跡 (38)
 圖版88 遺構39 繩文時代中期住居跡 (39)
 圖版89 遺構40 繩文時代中期住居跡 (40)
 圖版90 遺構41 繩文時代中期住居跡 (41)
 圖版91 遺構42 繩文時代中期住居跡 (42)
 圖版92 遺構43 繩文時代中期住居跡 (43)
 圖版93 遺構44 繩文時代中期住居跡 (44)
 圖版94 遺構45 繩文時代中期住居跡 (45)
 圖版95 遺構46 繩文時代後期住居跡 (1)
 圖版96 遺構47 繩文時代後期住居跡 (2)
 圖版97 遺構48 繩文時代後期住居跡 (3)
 圖版98 遺構49 繩文時代後期住居跡 (4)
 圖版99 遺構50 繩文時代後期住居跡 (5)
 圖版100 遺構51 繩文時代後期住居跡 (6)
 圖版101 遺構52 繩文時代後期住居跡 (7)
 圖版102 遺構53 繩文時代後期住居跡 (8)
 圖版103 遺構54 繩文時代後期住居跡 (9)
 圖版104 遺構55 繩文時代後期住居跡 (10)
 圖版105 遺構56 繩文時代後期住居跡 (11)
 圖版106 遺構57 繩文時代後期住居跡 (12)
 圖版107 遺構58 繩文時代後期住居跡 (13)
 圖版108 遺構59 繩文時代後期住居跡 (14)
 圖版109 遺構60 繩文時代後期住居跡 (15)
 圖版110 遺構61 繩文時代後期住居跡 (16)
 圖版111 遺構62 繩文時代後期住居跡 (17)
 圖版112 遺構63 繩文時代後期住居跡 (18)
 圖版113 遺構64 繩文時代後期住居跡 (19)
 圖版114 遺構65 繩文時代後期住居跡 (20)
 圖版115 遺構66 繩文時代後期住居跡 (21)
 圖版116 遺構67 獨立柱建物跡(1)
 圖版117 遺構68 獨立柱建物跡(2)
 圖版118 遺構69 獨立柱建物跡(3)
 圖版119 遺構70 獨立柱建物跡(4)
 圖版120 遺構71 獨立柱建物跡(5)
 圖版121 遺構72 獨立柱建物跡(6)
 圖版122 遺構73 獨立柱建物跡(7)
 圖版123 遺構74 獨立柱建物跡(8)
 圖版124 遺構75 獨立柱建物跡(9)
 圖版125 遺構76 獨立柱建物跡(10)
 圖版126 遺構77 獨立柱建物跡(11)
 圖版127 遺構78 獨立柱建物跡(12)
 圖版128 遺構79 屋外埋設土器(1)
 圖版129 遺構80 屋外埋設土器(2)
 圖版130 遺構81 遺物集中
 圖版131 遺構82 燒土跡

圖版132 遺構83 土坑 (1)
 圖版133 遺構84 土坑 (2)
 圖版134 遺構85 土坑 (3)
 圖版135 遺構86 土坑 (4)
 圖版136 遺構87 土坑 (5)
 圖版137 遺構88 土坑 (6)
 圖版138 土器1 繩文時代中期住居跡 (1)
 圖版139 土器2 繩文時代中期住居跡 (2)
 圖版140 土器3 繩文時代中期住居跡 (3)
 圖版141 土器4 繩文時代中期住居跡 (4)
 圖版142 土器5 繩文時代中期住居跡 (5)
 圖版143 土器6 繩文時代中期住居跡 (6)
 圖版144 土器7 繩文時代中期住居跡 (7)
 圖版145 土器8 繩文時代中期住居跡 (8)
 圖版146 土器9 繩文時代中期住居跡 (9)
 圖版147 土器10 繩文時代中期住居跡 (10)
 圖版148 土器11 繩文時代中期住居跡 (11)
 圖版149 土器12 繩文時代中期住居跡 (12)
 圖版150 土器13 繩文時代中期住居跡 (13)
 圖版151 土器14 繩文時代中期住居跡 (14)
 圖版152 土器15 繩文時代中期住居跡 (15)
 圖版153 土器16 繩文時代中期住居跡 (16)
 圖版154 土器17 繩文時代中期住居跡 (17)
 圖版155 土器18 繩文時代中期住居跡 (18)
 圖版156 土器19 繩文時代中期住居跡 (19)
 圖版157 土器20 繩文時代中期住居跡 (20)
 圖版158 土器21 繩文時代中期住居跡 (21)
 圖版159 土器22 繩文時代中期住居跡 (22)
 圖版160 土器23 繩文時代中期住居跡 (23)
 圖版161 土器24 繩文時代中期住居跡 (24)
 圖版162 土器25 繩文時代中期住居跡 (25)
 圖版163 土器26 繩文時代中期住居跡 (26)
 圖版164 土器27 繩文時代中期住居跡 (27)
 圖版165 土器28 繩文時代中期住居跡 (28)
 圖版166 土器29 繩文時代中期住居跡 (29)
 圖版167 土器30 繩文時代中期住居跡 (30)
 圖版168 土器31 繩文時代中期住居跡 (31)
 圖版169 土器32 繩文時代中期住居跡 (32)
 圖版170 土器33 繩文時代中期住居跡 (33)
 圖版171 土器34 繩文時代中期住居跡 (34)
 圖版172 土器35 繩文時代中期住居跡 (35)
 圖版173 土器36 繩文時代中期住居跡 (36)
 圖版174 土器37 繩文時代中期住居跡 (37)
 圖版175 土器38 繩文時代中期住居跡 (38)
 圖版176 土器39 繩文時代中期住居跡 (39)

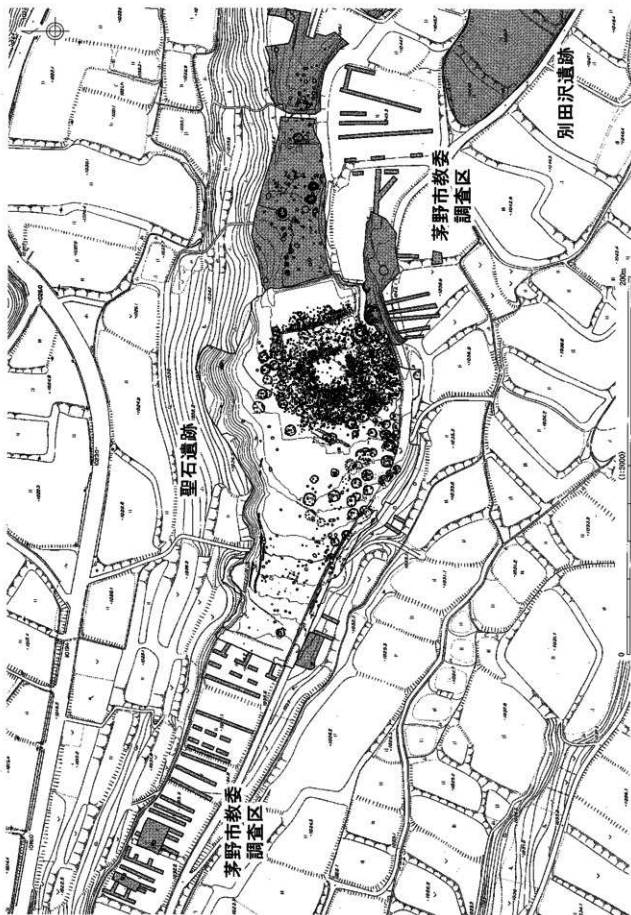
- 図版177 土器40 縄文時代中期住居跡 (40)
 図版178 土器41 縄文時代中期住居跡 (41)
 図版179 土器42 縄文時代中期住居跡 (42)
 図版180 土器43 縄文時代中期住居跡 (43)
 図版181 土器44 縄文時代中期住居跡 (44)
 図版182 土器45 縄文時代中期住居跡 (45)
 図版183 土器46 縄文時代中期住居跡 (46)
 図版184 土器47 縄文時代中期住居跡 (47)
 図版185 土器48 縄文時代中期住居跡 (48)
 図版186 土器49 縄文時代中期住居跡 (49)
 図版187 土器50 縄文時代中期住居跡 (50)
 図版188 土器51 縄文時代中期住居跡 (51)
 図版189 土器52 縄文時代中期住居跡 (52)
 図版190 土器53 縄文時代中期住居跡 (53)
 図版191 土器54 縄文時代中期住居跡 (54)
 図版192 土器55 縄文時代中期住居跡 (55)
 図版193 土器56 縄文時代後期住居跡 (56)
 図版194 土器57 縄文時代後期住居跡 (57)
 図版195 土器58 縄文時代後期住居跡 (58)
 図版196 土器59 縄文時代後期住居跡 (59)
 図版197 土器60 縄文時代後期住居跡 (60)
 図版198 土器61 縄文時代後期住居跡 (61)、孤立柱建物跡 (1)
 図版199 土器62 孤立柱建物跡 (2)、屋外埋設土器 (1)
 図版200 土器63 屋外埋設土器 (2)
 図版201 土器64 屋外埋設土器 (3)
 図版202 土器65 屋外埋設土器 (4)
 図版203 土器66 屋外埋設土器 (5)
 図版204 土器67 屋外埋設土器 (6)、遺物集中 (1)
 図版205 土器68 遺物集中 (2)、焼土跡 (1)
 図版206 土器69 焼土跡 (2)、土坑 (1)
 図版207 土器70 土坑 (2)
 図版208 土器71 土坑 (3)
 図版209 土器72 土坑 (4)
 図版210 土器73 土坑 (5)
 図版211 土器74 土坑 (6)
 図版212 土器75 土坑 (7)
 図版213 土器76 土坑 (8)
 図版214 土器77 土坑 (9)
 図版215 土器78 土坑 (10)
 図版216 土器79 土坑 (11)
 図版217 土器80 土坑 (12)
 図版218 土器81 土坑 (13)
 図版219 土器82 遺構外 遺物包含層 (1)
 図版220 土器83 遺構外 遺物包含層 (2)
 図版221 土器84 遺構外 遺物包含層 (3)
 図版222 土器85 遺構外 遺物包含層 (4)
 図版223 土器86 遺構外 遺物包含層 (5)
 図版224 土器87 遺構外 遺物包含層 (6)
 図版225 土製品 土偶、土器片製円盤、骨製品
 図版226 石器1 石鏃 (1)
 図版227 石器2 石鏃 (2)、石槍、石鏃未製品、石鏃
 図版228 石器3 鉤状石器、小形石匙、小型刃器 (1)
 図版229 石器4 小形刃器 (2)
 図版230 石器5 楔形石器、二次加工のある剥片
 図版231 石器6 微細な剥離を有する剥片
 図版232 石器7 石核 (1)
 図版233 石器8 石核 (2)
 図版234 石器9 石核 (3)
 図版235 石器10 石核 (4)
 図版236 石器11 石核 (5)
 図版237 石器12 石匙、大形刃器 (1)
 図版238 石器13 大形刃器 (2)
 図版239 石器14 打製石斧 (1)
 図版240 石器15 打製石斧 (2)
 図版241 石器16 磨製石斧 (1)
 図版242 石器17 磨製石斧 (2)
 図版243 石器18 磨製石斧 (3)、石鏃、磨石・敲石類 (1)
 図版244 石器19 磨石・敲石類 (2)
 図版245 石器20 磨石・敲石類 (3)、石皿 (1)
 図版246 石器21 石皿 (2)
 図版247 石器22 多孔石、砥石 (1)
 図版248 石器23 砥石 (2)、みがき石、石棒 (1)
 図版249 石器24 石棒 (2)、石製装身具

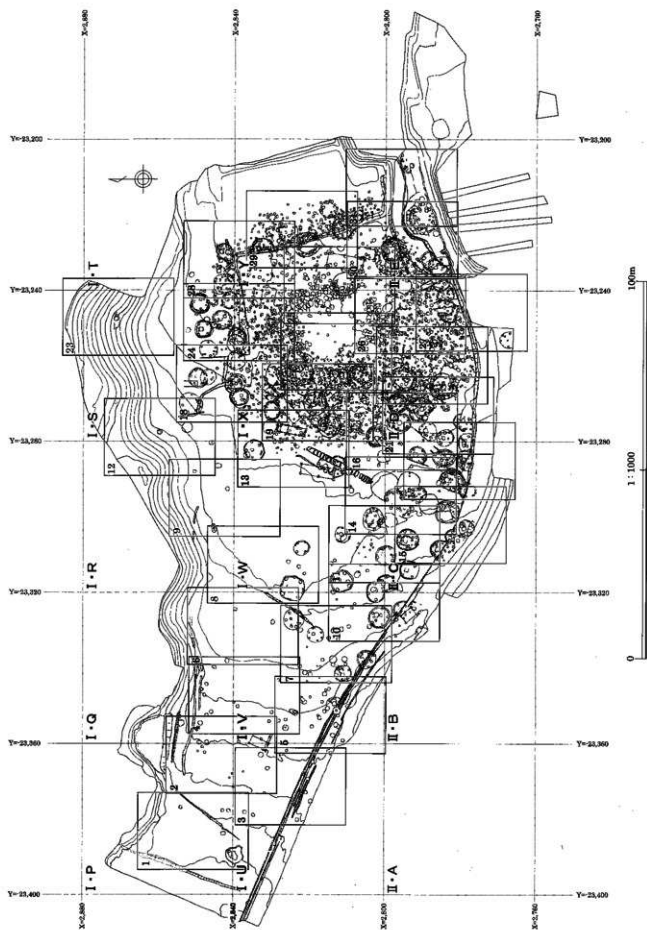
第2分冊 写真図版 目次

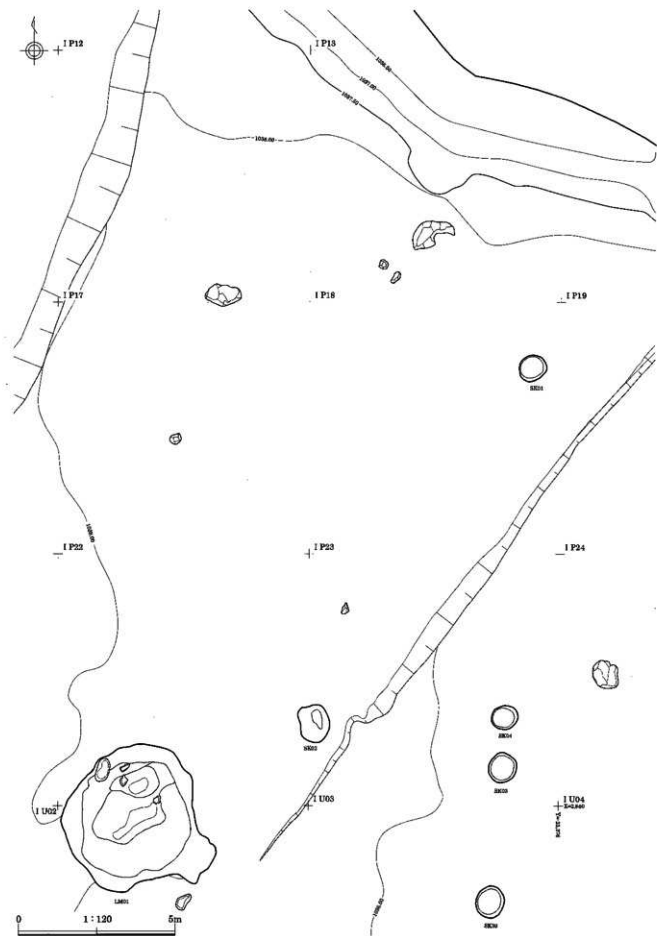
巻頭図版 1	上 聖石遺跡とハッ岳		4	SB19	炉遺物出土状況
	下 聖石遺跡 調査区全景		5	SB19	埋塞半載状況
巻頭図版 2	上 縄文時代中期後半の環状集落		6	SB23	炉と石皿出土状況
	下 SK885土坑 ヒスイ製垂飾の出土状況		7	SB25	遺物出土状況
巻頭図版 3	上 堅穴住居SB07出土土器		8	SB25	ビット1内鈎手土器、磨製石斧出土状況
	下 ヒスイ製垂飾	PL 9	1	SB26	
巻頭図版 4	土器展開写真、赤彩資料、香炉形土器 (SB25)		2	SB26	炉断面
			3	SB27	遺物出土状況
PL 1	1 聖石遺跡と彦科山		4	SB27	埋塞半載状況
	2 聖石遺跡と周辺地形		5	SB30	
PL 2	1 聖石遺跡と霧が峰		6	SB30	炉と炉縁埋塞検出状況
	2 環状集落		7	SB32	
PL 3	1 中期の住居跡群—台地南側—		8	SB32	埋塞半載状況
	2 中期の住居跡群—台地北側—	PL10	1	SB33	
PL 4	1 環状集落の土坑群—北東側—		2	SB36	埋塞半載状況
	2 環状集落の土坑群—東側—		3	SB37	遺物出土状況
PL 5	1 基本土層 西端地区東西ベルト		4	SB37	炉と石棒
	2 SB02 埋塞半載状況		5	SB37	埋塞半載状況
	3 SB03		6	SB39	
	4 SB03 炉		7	SB39	埋塞検出状況
	5 SB03 旧炉検出状況		8	SB39	埋塞半載状況
	6 SB03 埋塞4半載状況	PL11	1	SB39	ビット3内土器出土状況
	7 SB03 埋塞2、3半載状況		2	SB40	炉縁埋塞半載状況
	8 SB04 遺物出土状況		3	SB43、46	
PL 6	1 SB04 炉跡と石棒出土状況		4	SB44	遺物出土状況
	2 SB04 炉跡と石棒、一括土器出土状況		5	SB44	埋塞1、2半載状況
	3 SB04 石棒半載状況		6	SB45	炉、副炉検出状況
	4 SB04 炉断面		7	SB47	埋塞半載状況
	5 SB07 遺物出土状況		8	SB48	炉
	6 SB07 遺物出土状況 (近接)	PL12	1	SB49	炉
	7 SB07		2	SB50	
	8 SB08・23		3	SB50	伏塞 (近接)
PL 7	1 SB08 炉遺物出土状況		4	SB53	ビット2内土器出土状況
	2 SB08 遺物出土状況 (近接)		5	SB55	炉
	3 SB09 遺物出土状況		6	SB55	56検出状況
	4 SB09 炉周辺土器出土状況		7	SB56	炉
	5 SB09 土器出土状況 (近接)		8	SB57	北東壁跡土器出土状況
	6 SB13	PL13	1	SB58	
	7 SB10		2	SB58	埋塞1半載状況
	8 SB18		3	SB58	埋塞2半載状況
PL 8	1 SB18 埋塞1、2断面		4	SB60	炉1、2
	2 SB19		5	SB61	埋塞半載状況
	3 SB19 炉周辺遺物出土状況		6	SB62	遺物出土状況

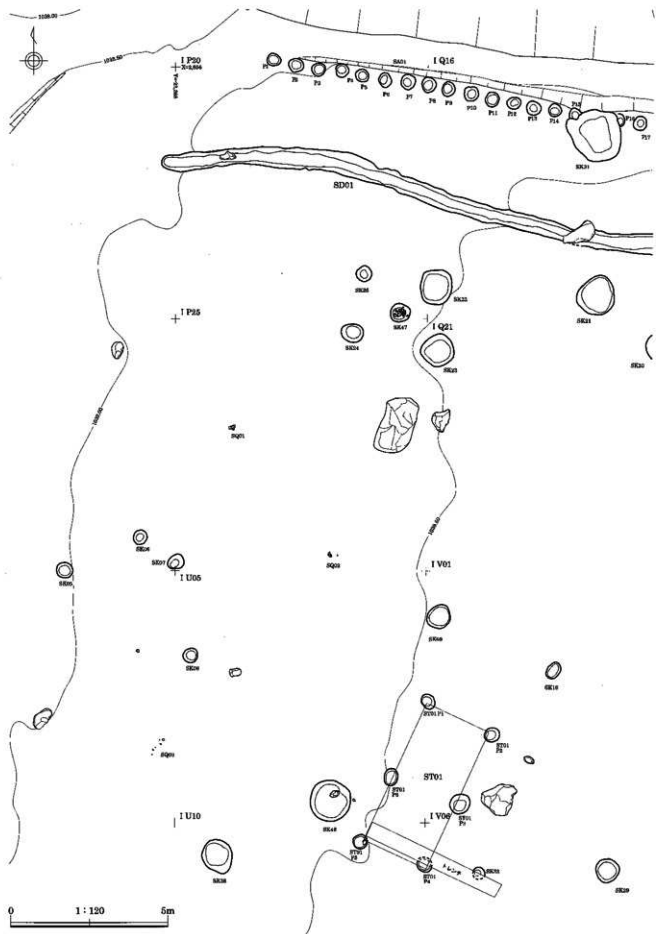
	7 SB63		7 SX03 半載状況
	8 SB64 埋塞半載状況		8 SX04.05 半載状況
PL14	1 SB66 埋塞1. 2 検出状況	PL19	1 SX07 検出状況
	2 SB66 埋塞1 半載状況		2 SX11.15 半載状況
	3 SB66 埋塞2 半載状況		3 SX17 断面
	4 SB67		4 SX19 検出状況
	5 SB67 埋塞2 半載状況		5 SX19 半載状況
	6 SB68		6 SX28 断面
	7 SB71		7 SX30 断面
	8 SB74		8 SX31 半載状況
PL15	1 SB74 炉 敷石検出状況	PL20	1 SQ06 土器出土状況
	2 SB76		2 SP02 検出状況
	3 SB76 炉		3 SK47 周辺
	4 SB82 埋塞1 半載状況		4 SK50
	5 SB82 埋塞2. 3 半載状況		5 SK60 石棒他 出土状況
	6 SB82 ビット内 土器出土状況		6 SK73
	7 SB96 ビット5内 土器出土状況		7 SK74 土器出土
	8 SB01 敷石検出状況		8 SK78 土器出土状況 (近接)
PL16	1 SB05	PL21	1 SK77.78
	2 SB05 炉内 遺物出土状況		2 SK99 断面
	3 SB05 埋塞 半載状況		3 SK110 陥し穴
	4 SB42 炉		4 SK111 陥し穴
	5 SB42 炉体土器 半載状況		5 SK112
	6 SB75 敷石検出状況		6 SK159
	7 SB75 炉		7 SK159 土偶出土状況
	8 SB75 敷石下位 ビット検出状況		8 SK208 土器出土状況
PL17	1 SB75 敷石下位 支柱穴配置	PL22	1 SK387 黒曜石 一括出土状況
	2 SB75 埋塞		2 SK402 土器出土状況
	3 SB75 ビット3 石皿検出状況		3 SK404
	4 SB75 ビット6 断面 (左はST07 ビット4)		4 SK404 ヒスイ製装身具 (近接)
	5 SB97 埋塞 半載状況		5 SK448 土器出土状況
	6 SB100 炉 断面		6 SK506 土器出土状況
	7 SB102 炉		7 SK693 土器出土状況
	8 SB102 炉 断面		8 SK1464 土器出土状況
PL18	1 SB103 炉 断面	PL23	土器 (展開写真) 1
	2 SB108 炉・敷石検出状況	PL24	土器 (展開写真) 2
	3 SB109 埋塞 半載状況	PL25	土器 (展開写真) 3
	4 SB112 埋塞 半載状況	PL26	土器 (展開写真) 4
	5 ST01 柱穴配置	PL27	土器 (展開写真) 5
	6 SX03.04.05 検出状況	PL28	主な出土遺物

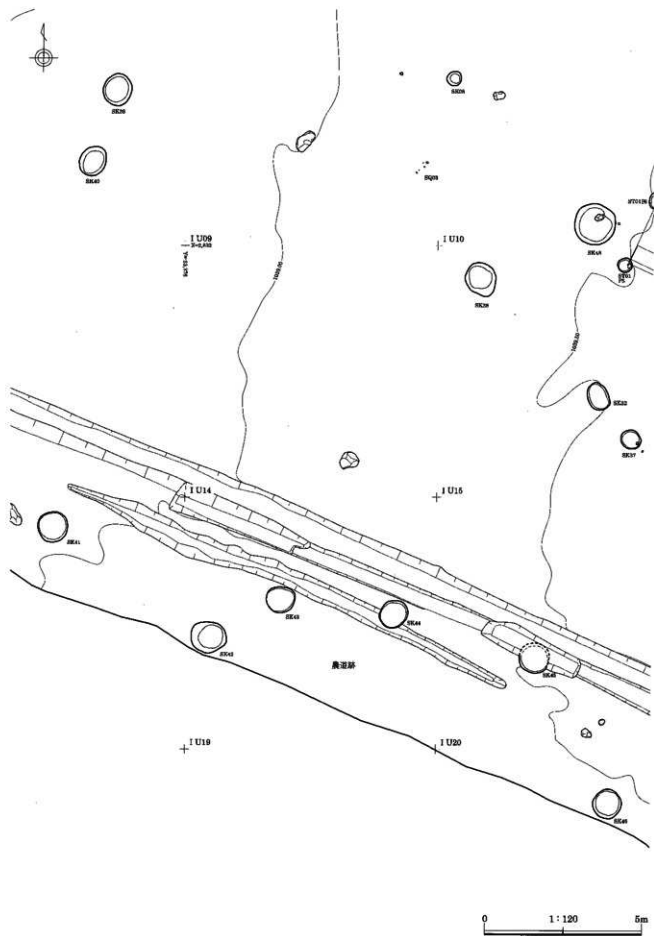
版 图 面 图

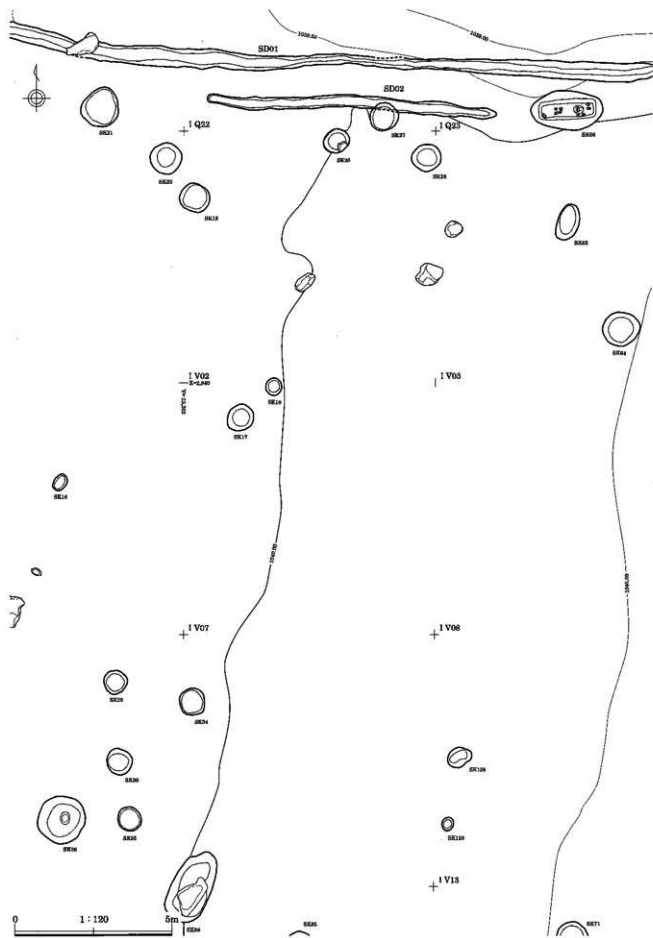


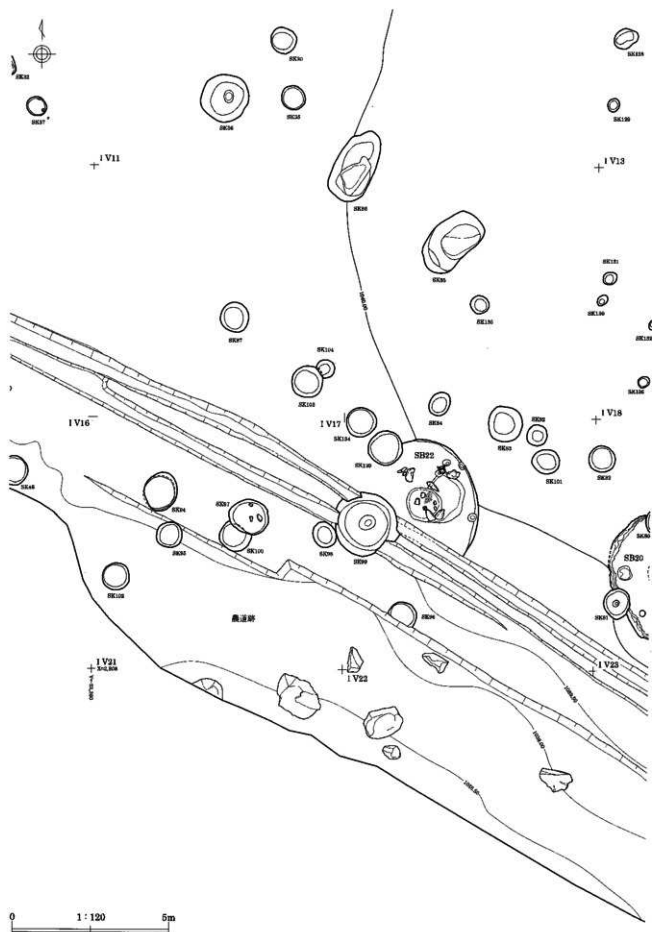


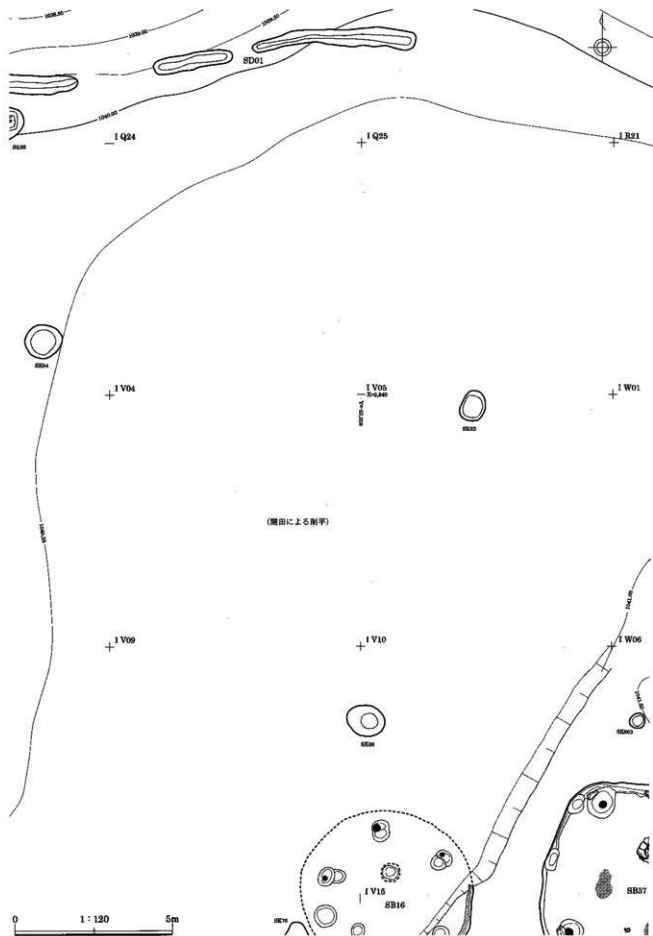


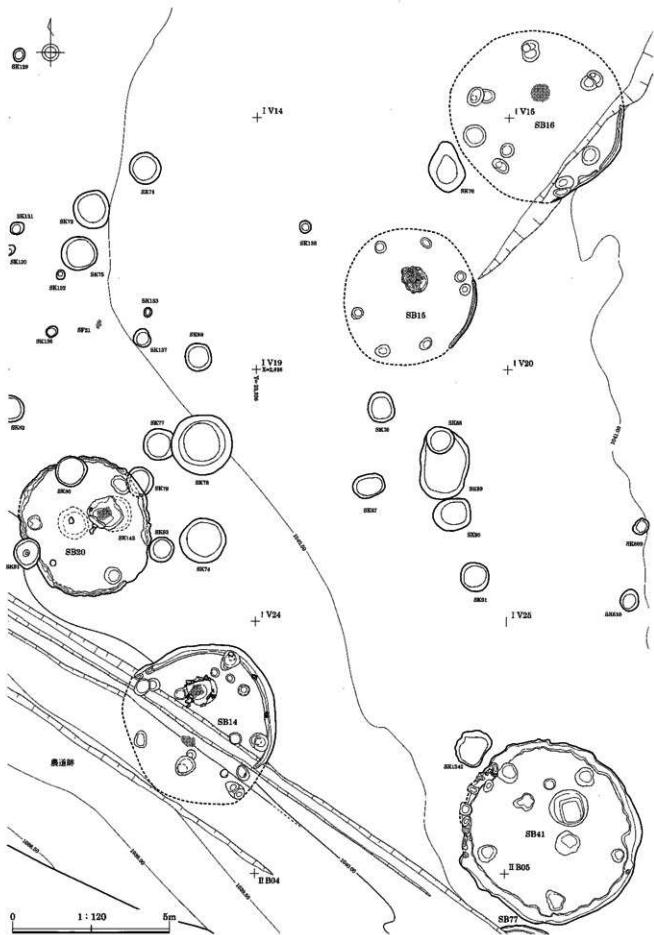


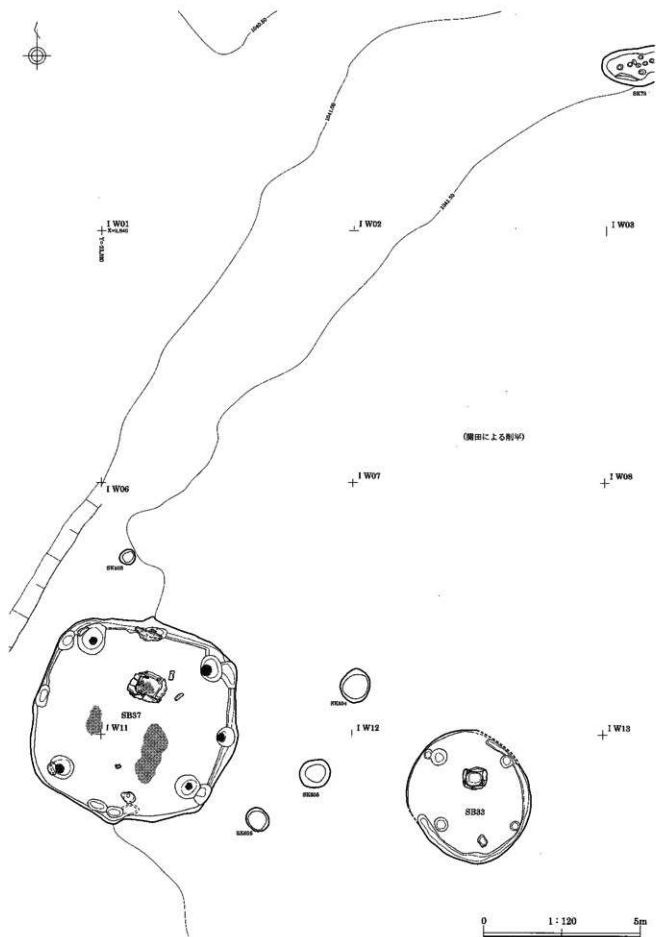


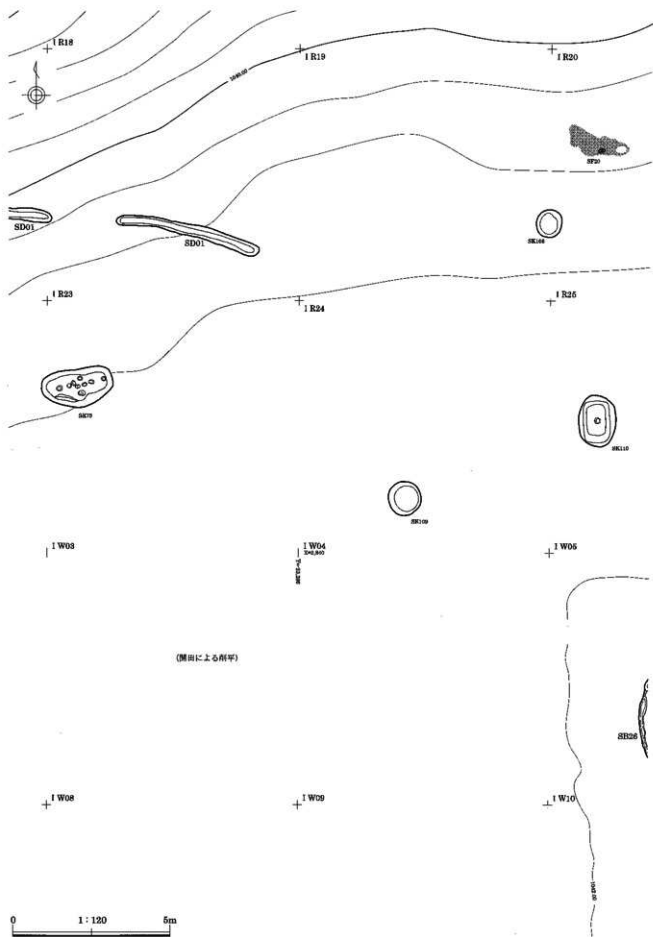


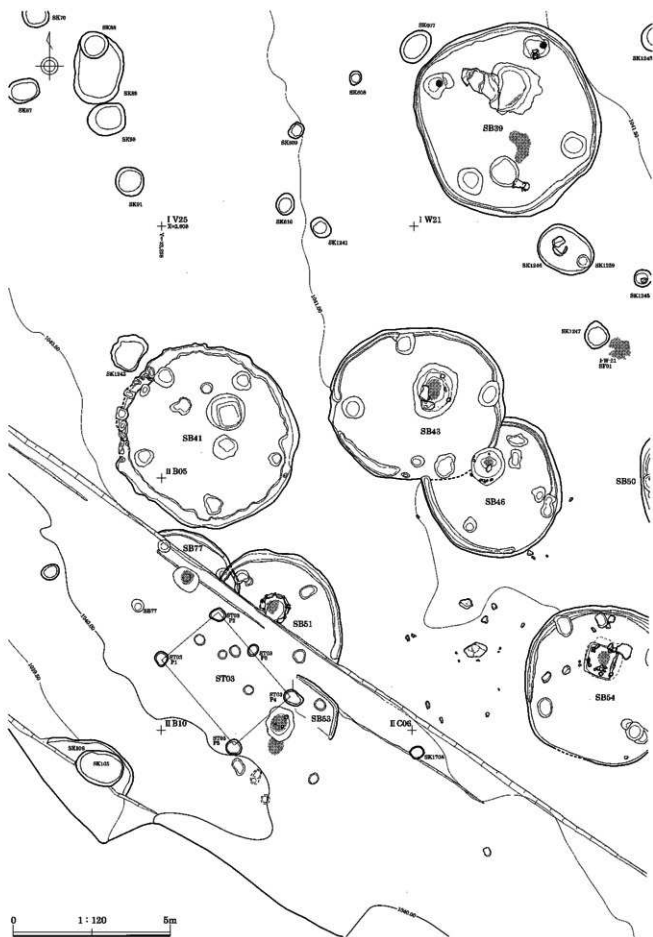


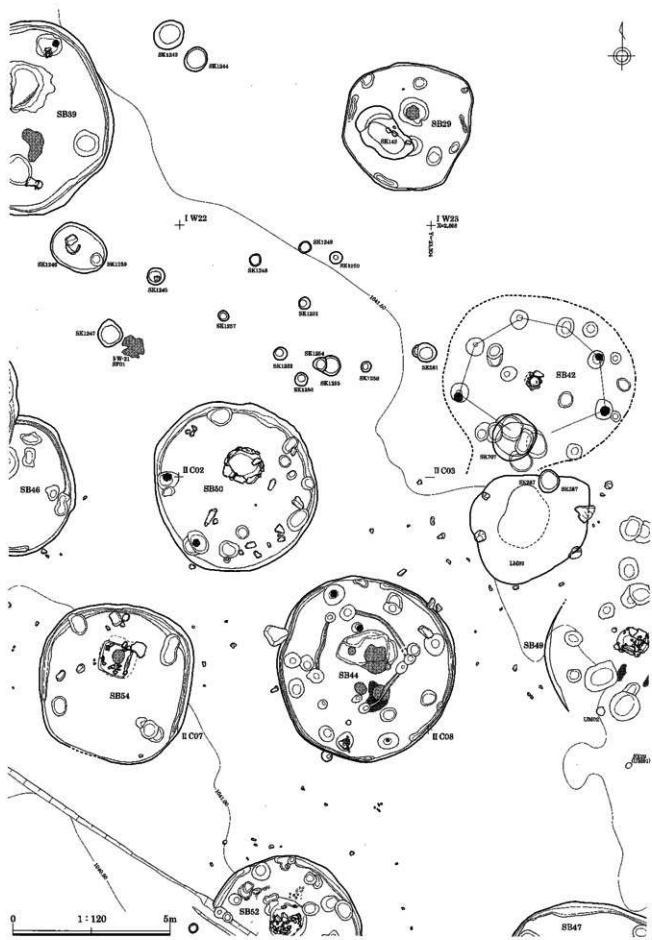


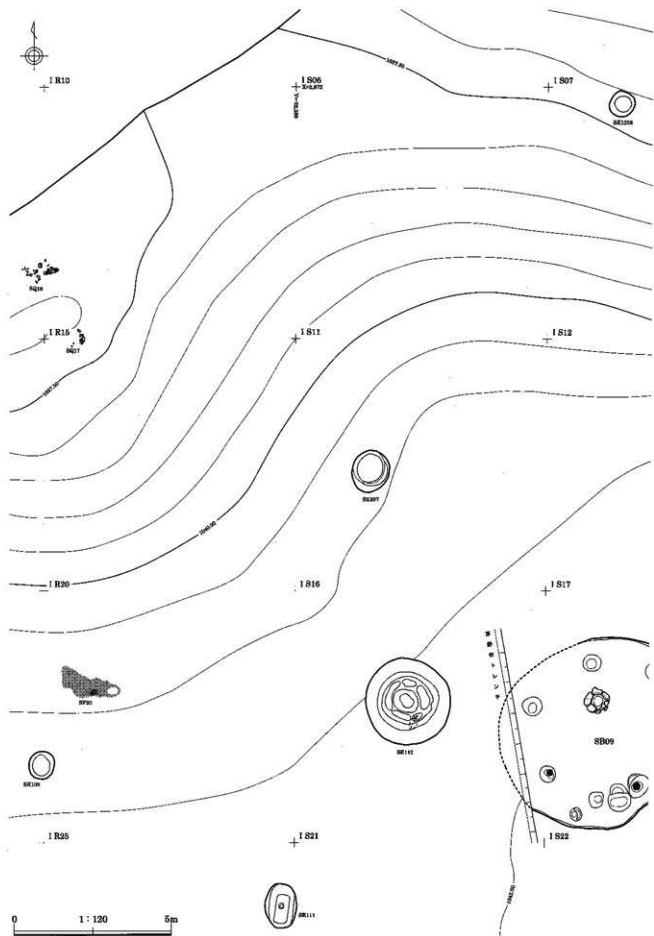


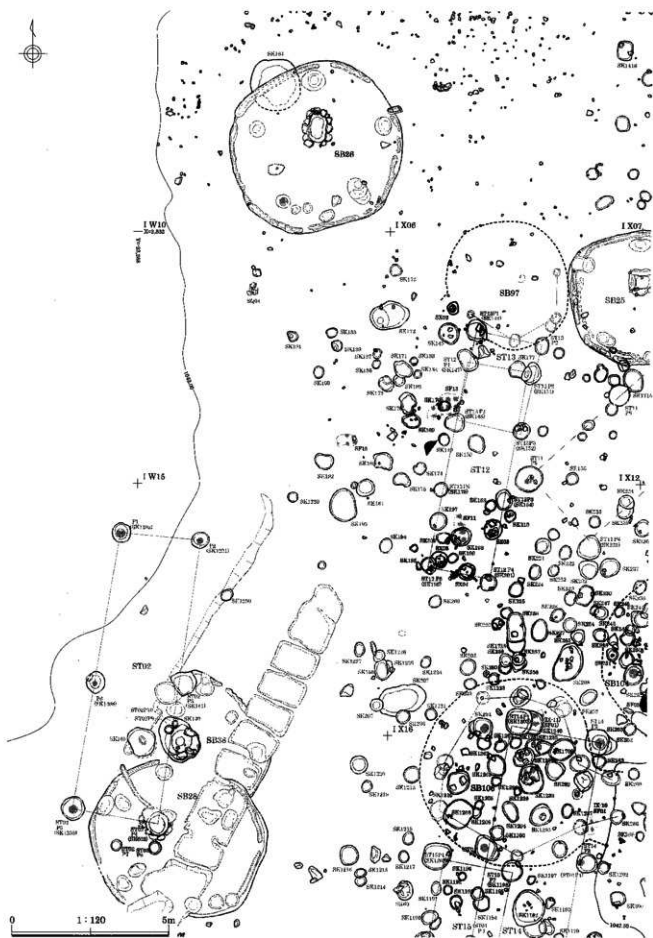


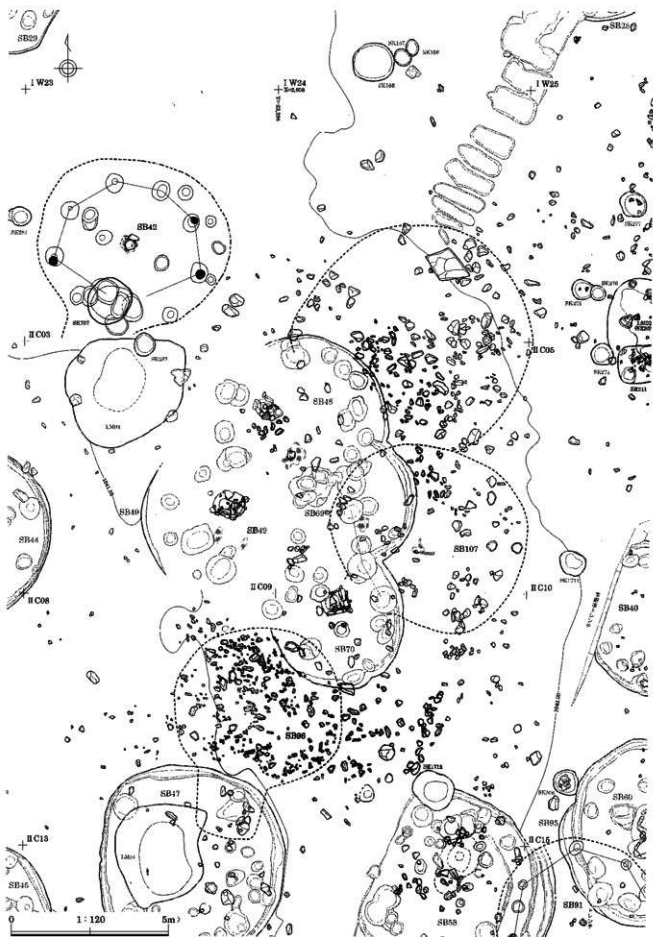


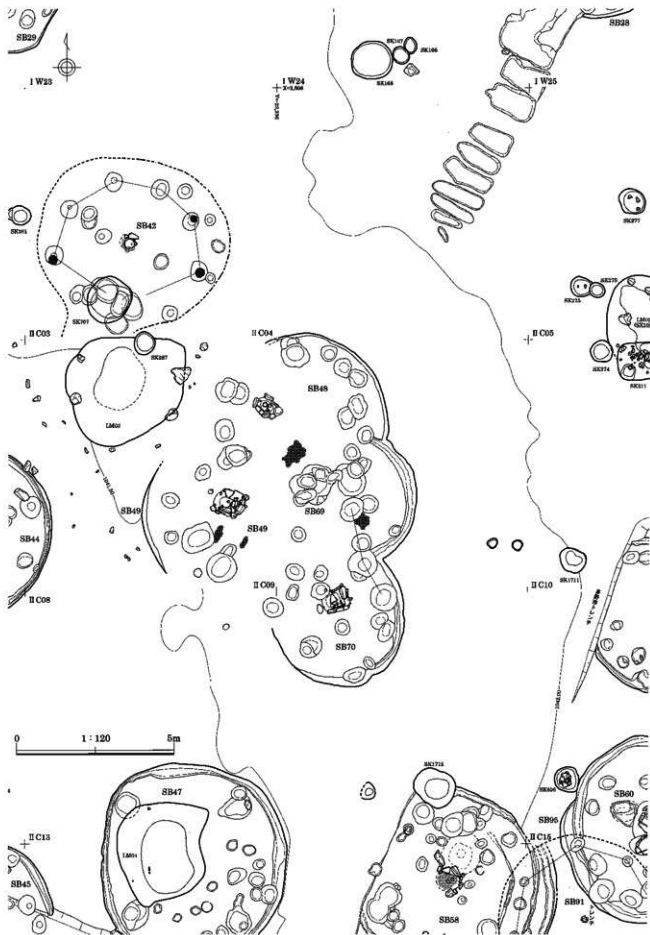




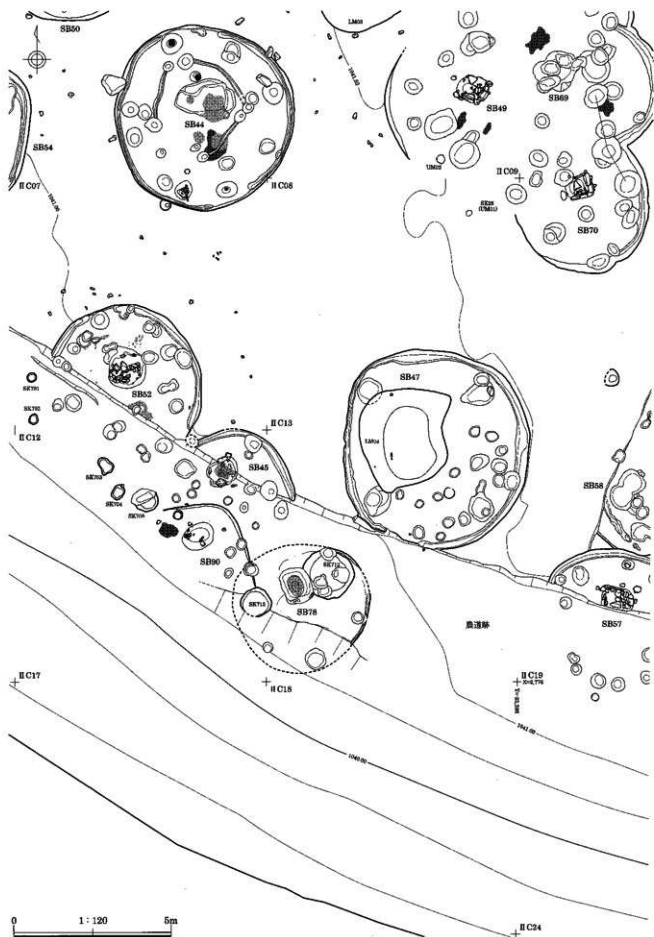


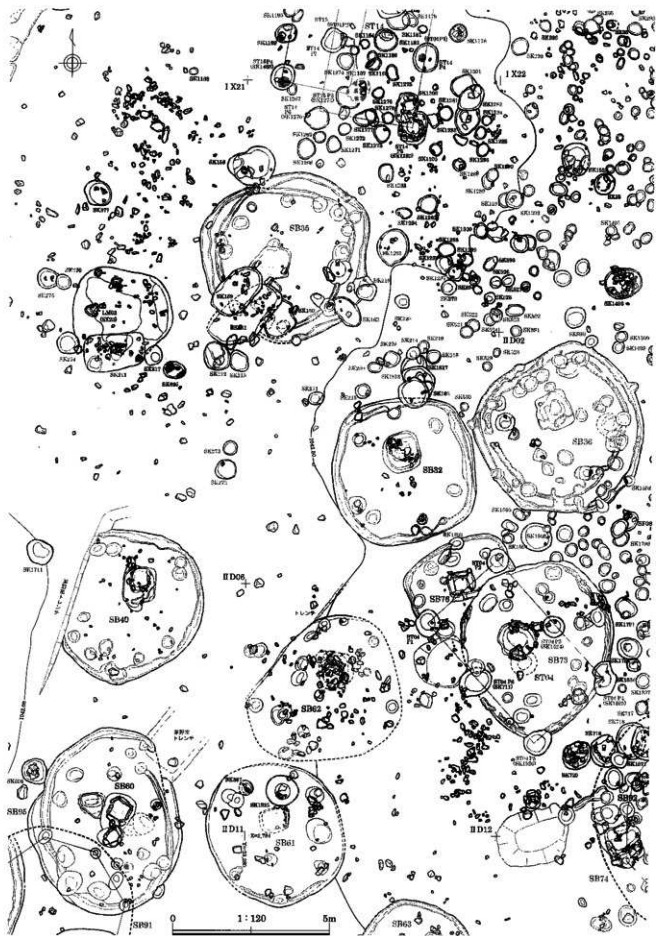


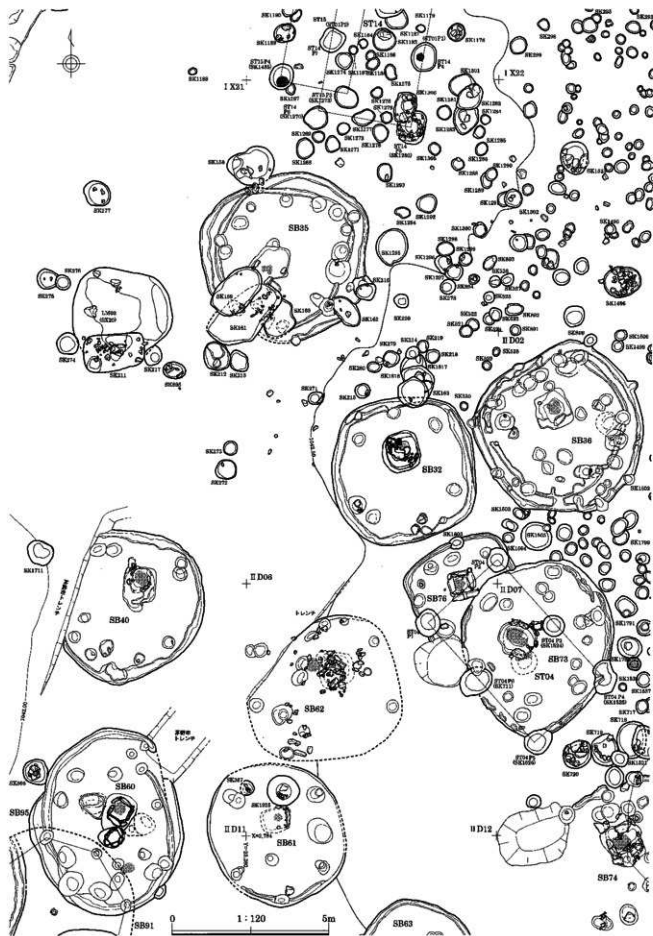


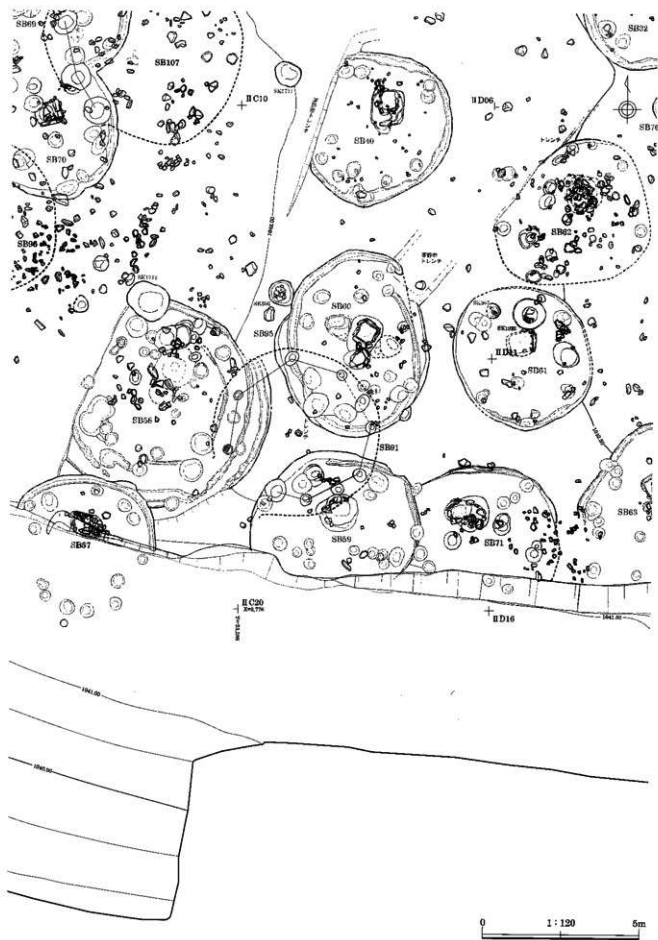


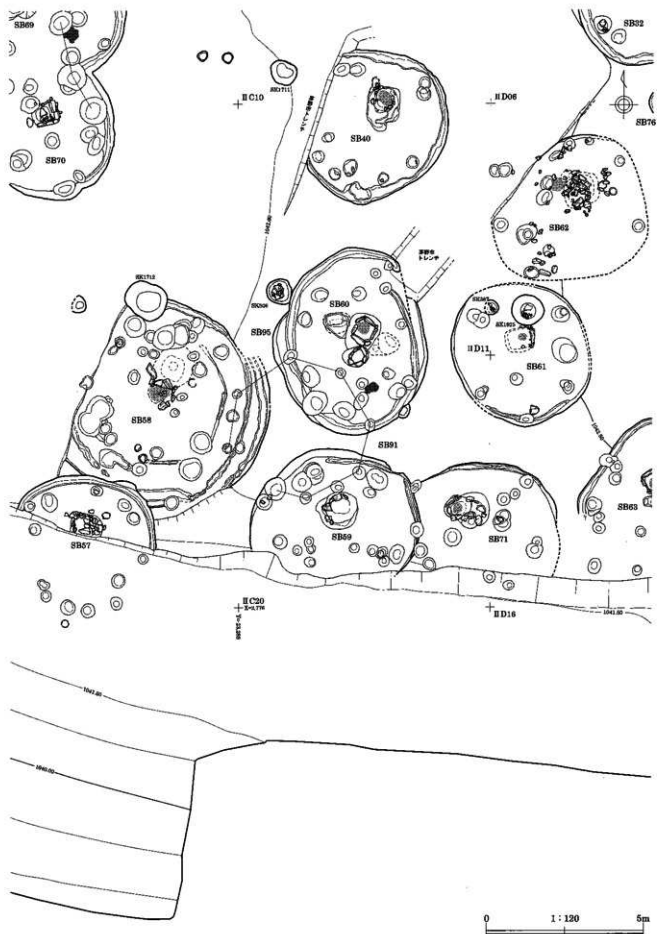


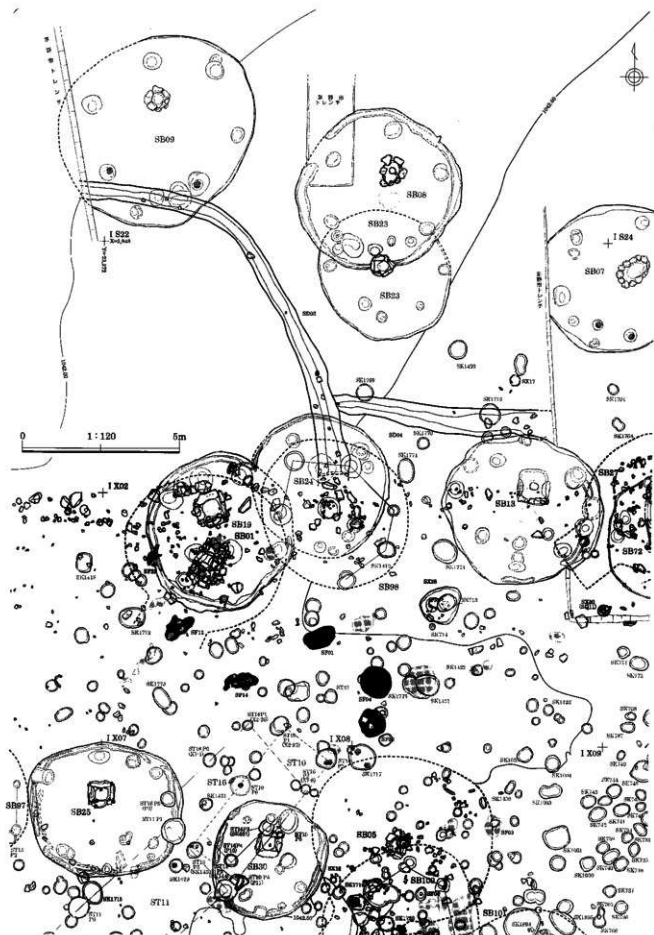


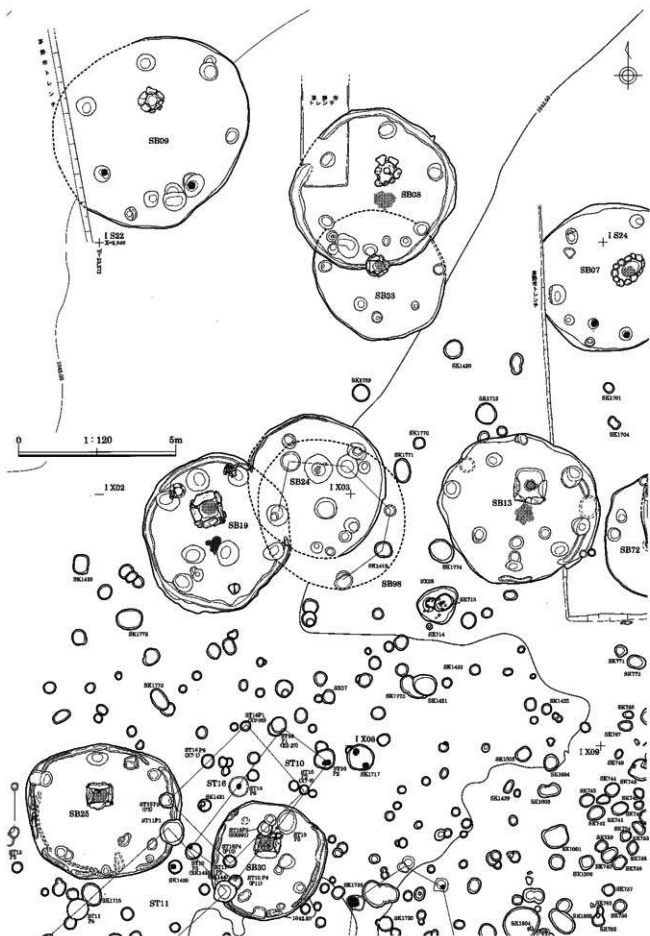





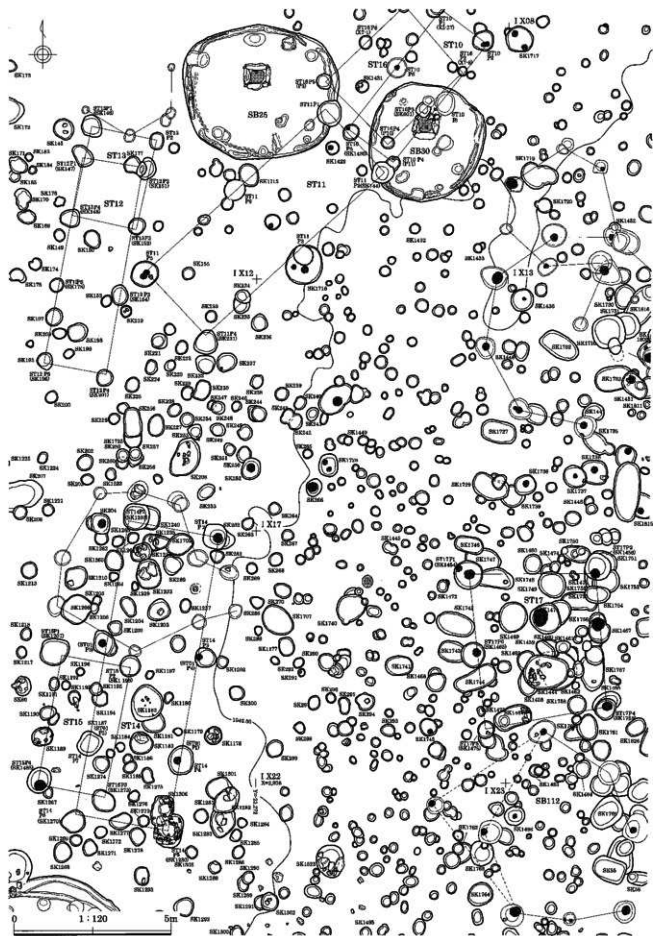








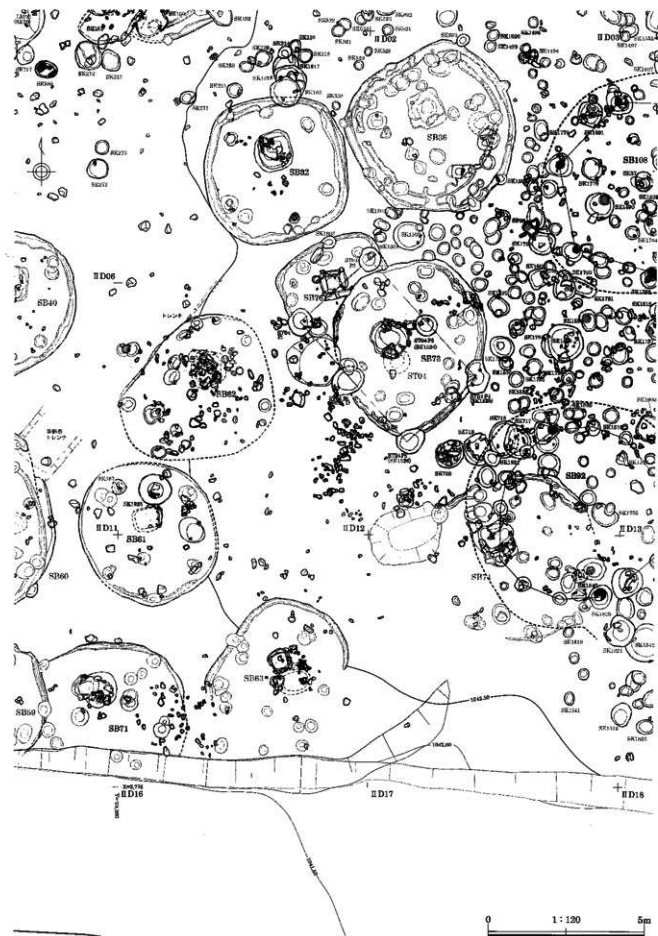








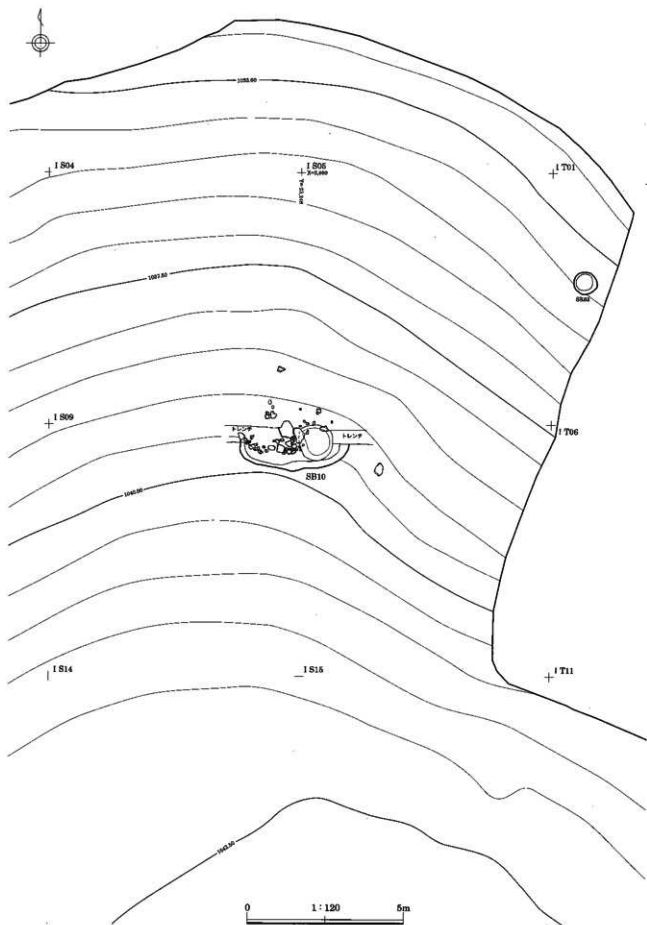


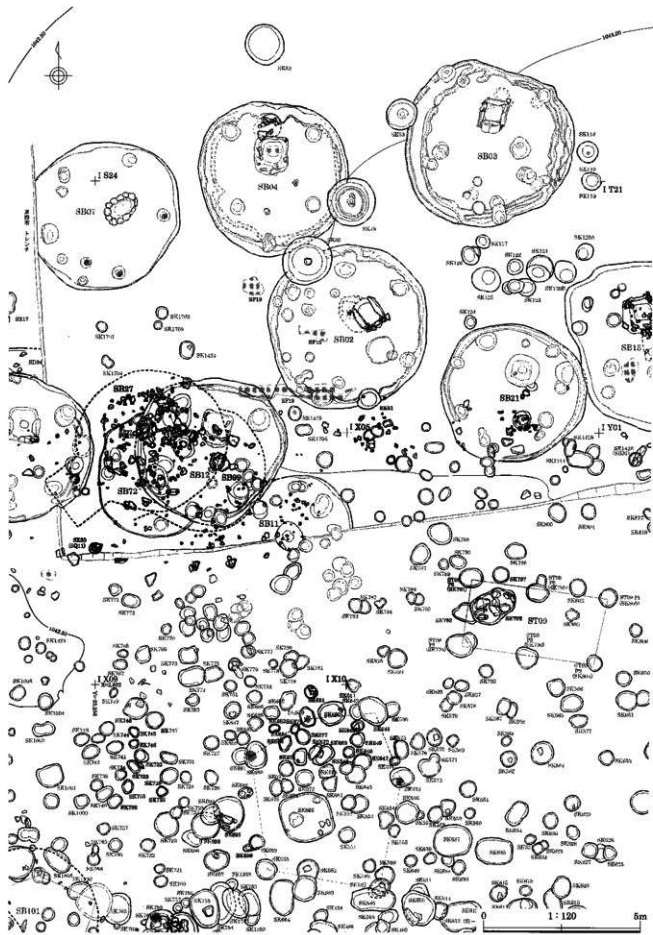


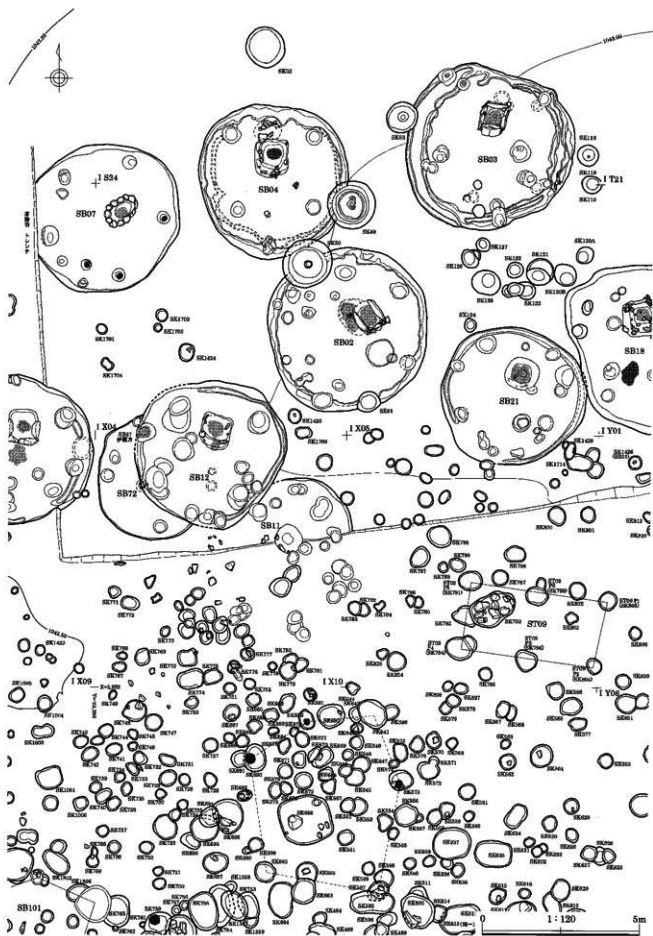


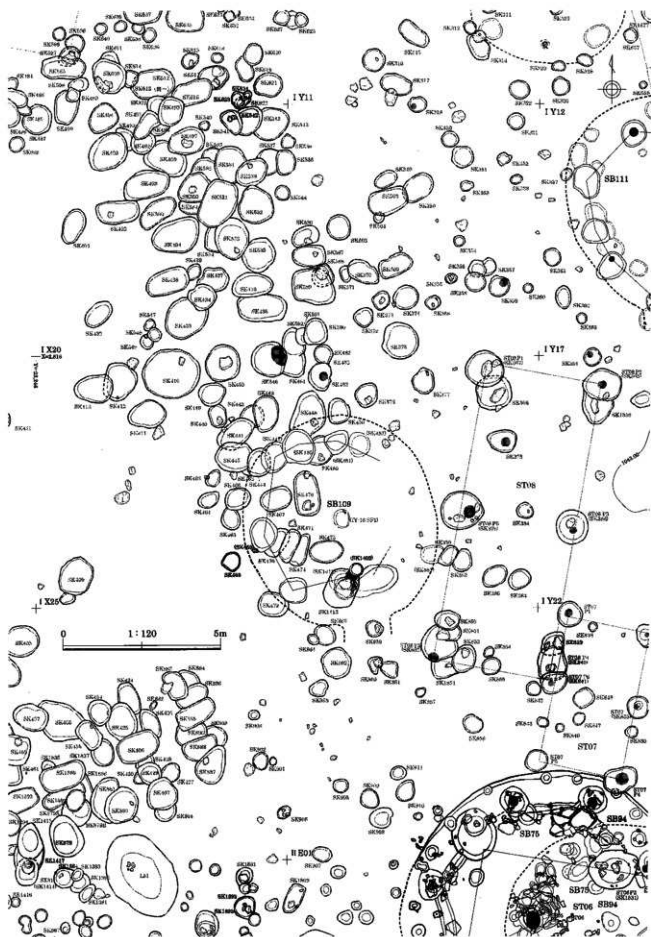


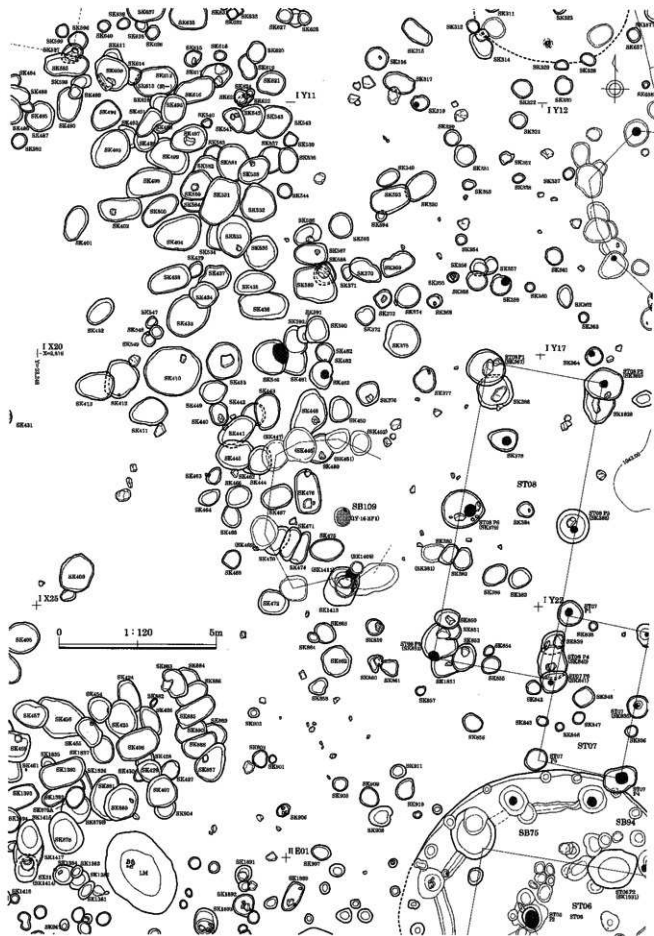


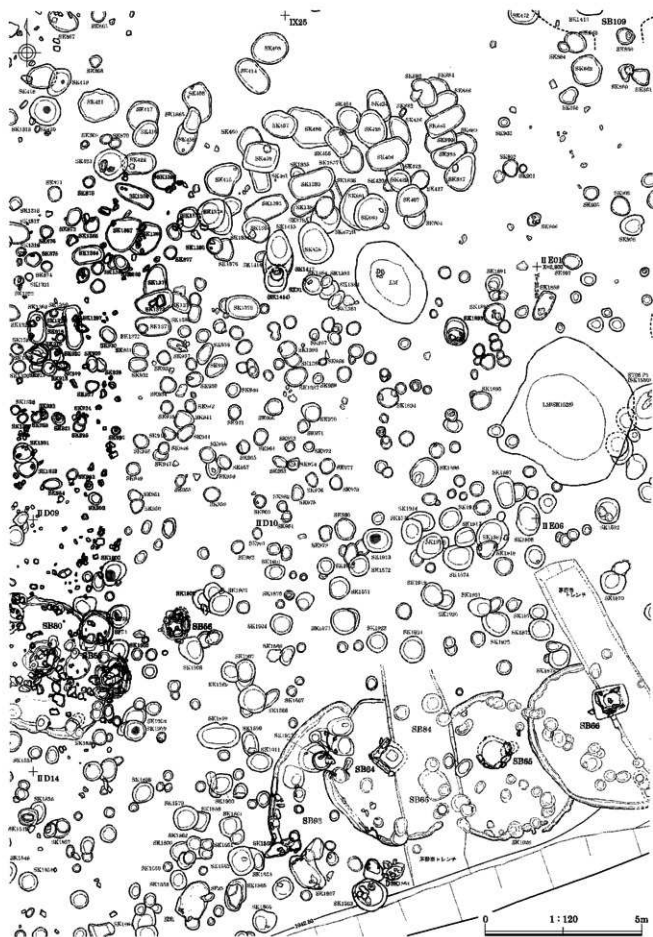


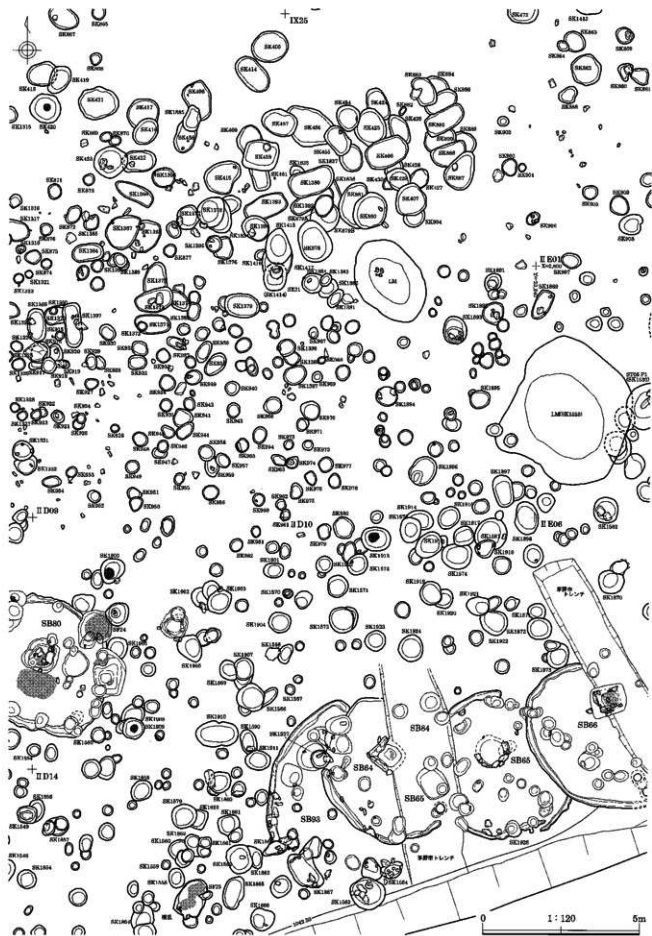







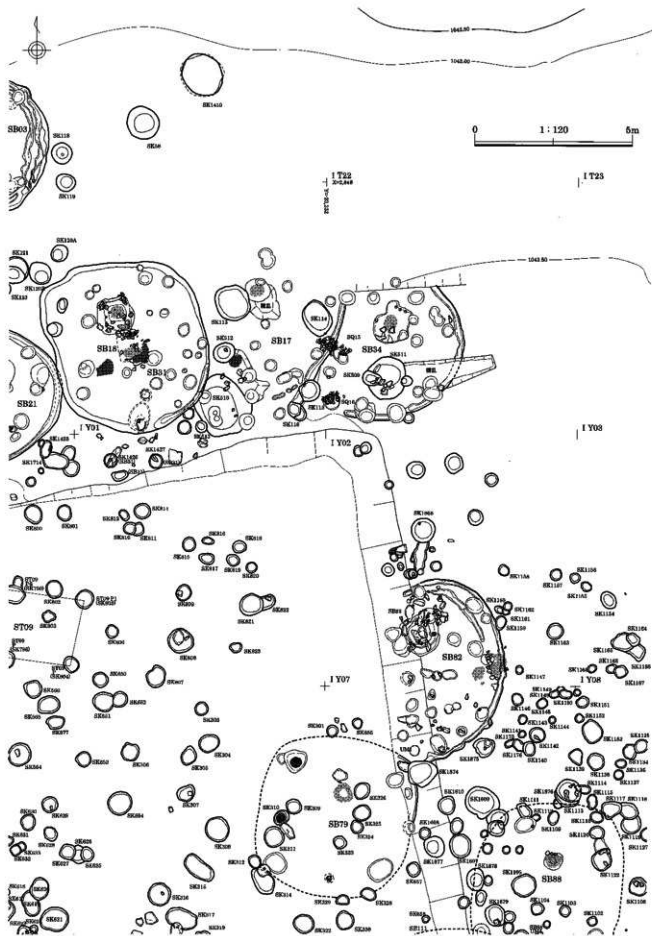






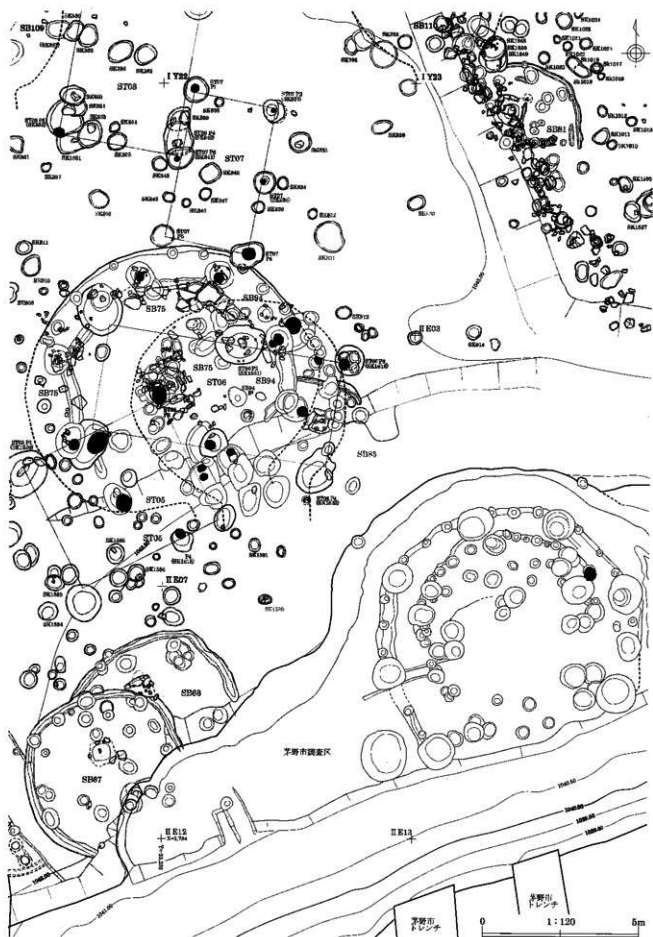


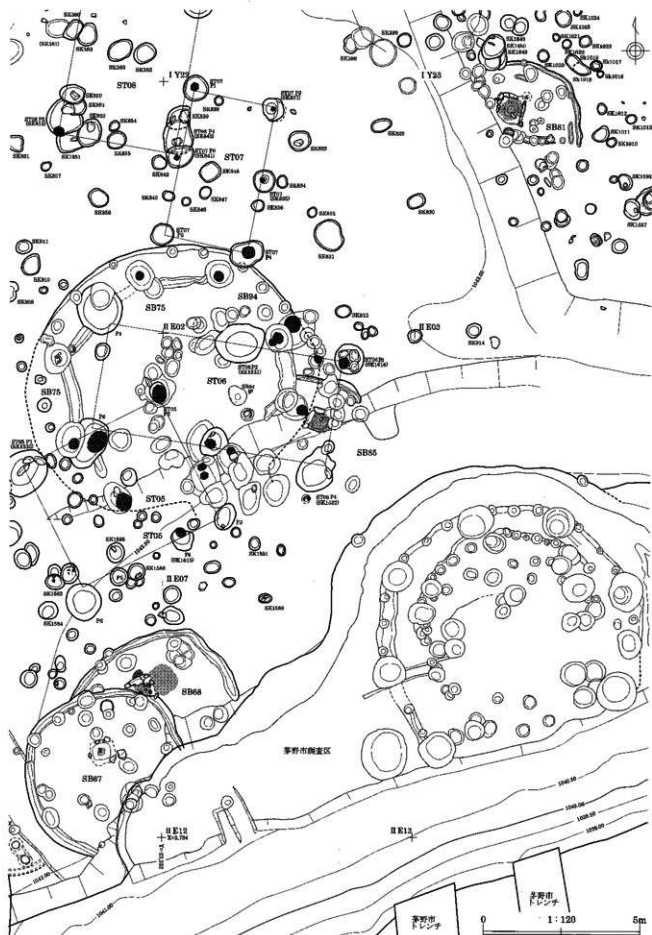






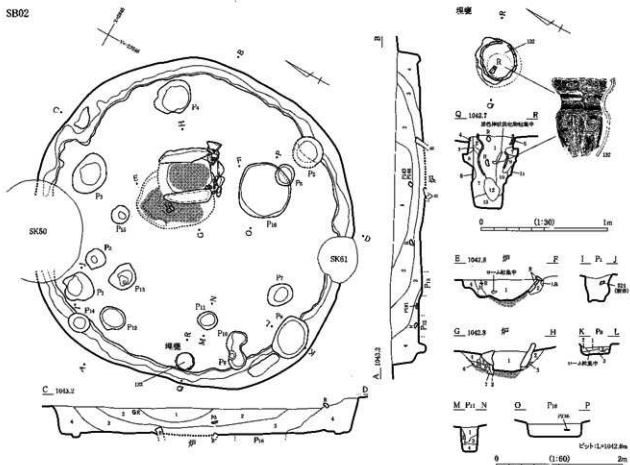




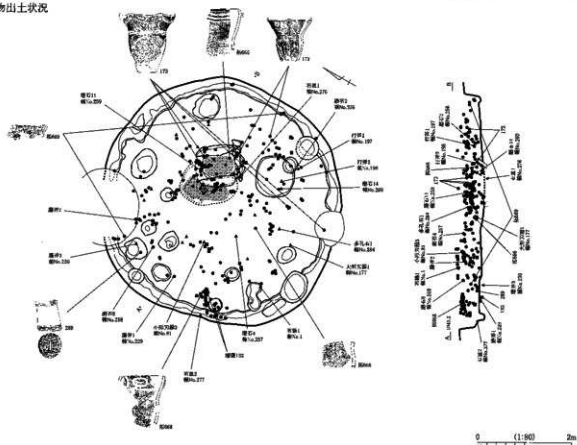




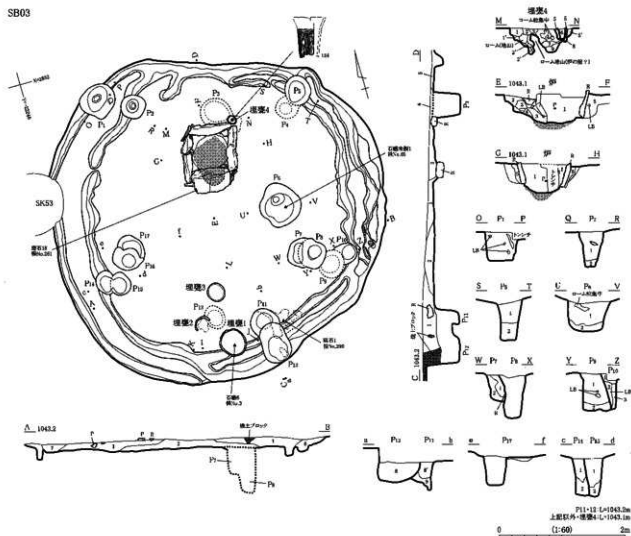
SB02



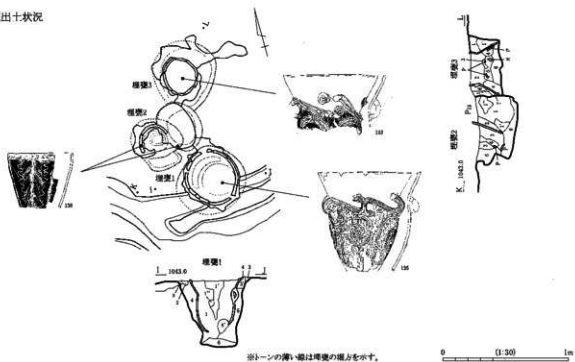
SB02 遺物出土状況



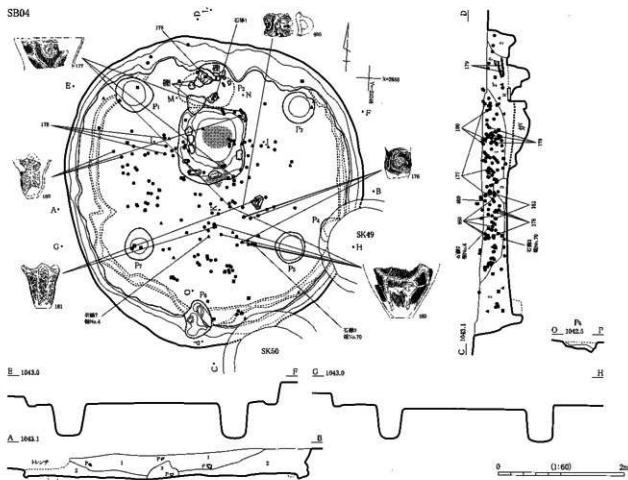
SB03



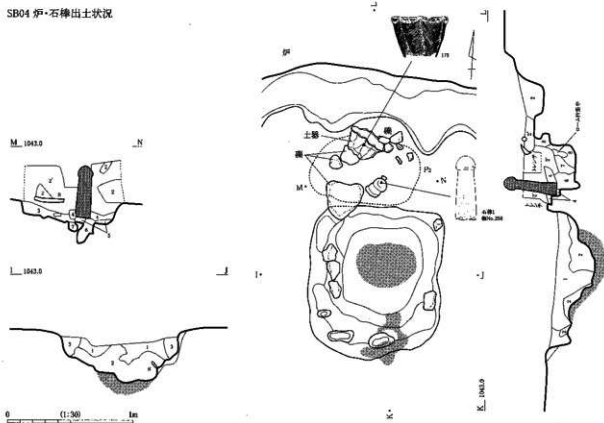
SB03 埋戻出土状況



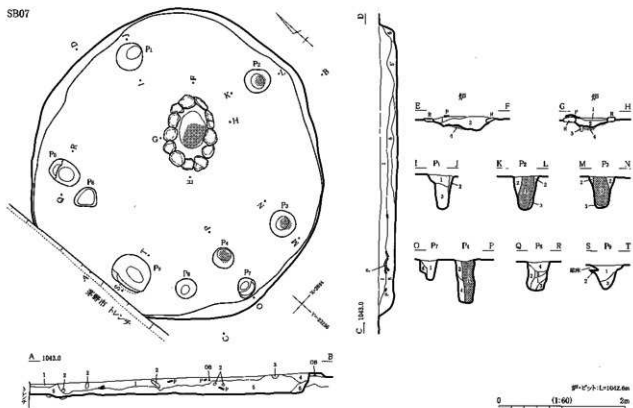
SB04



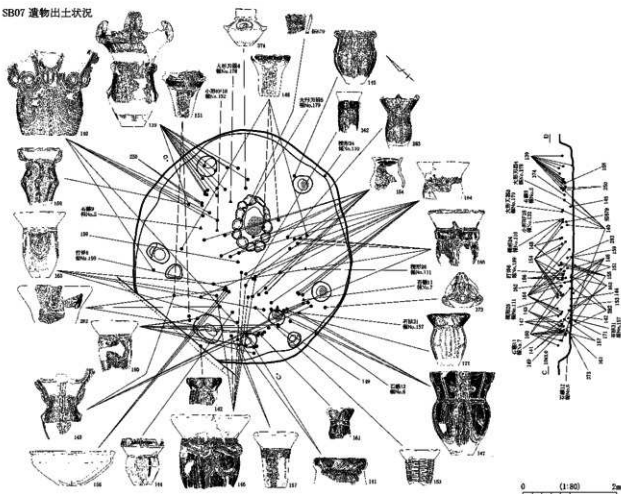
SB04 炉・石棒出土状況



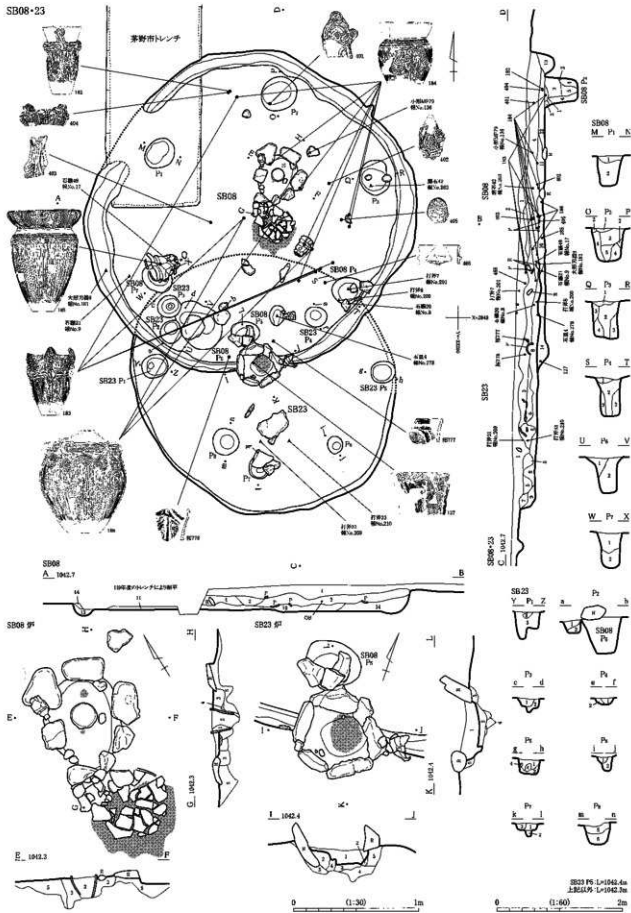
SB07

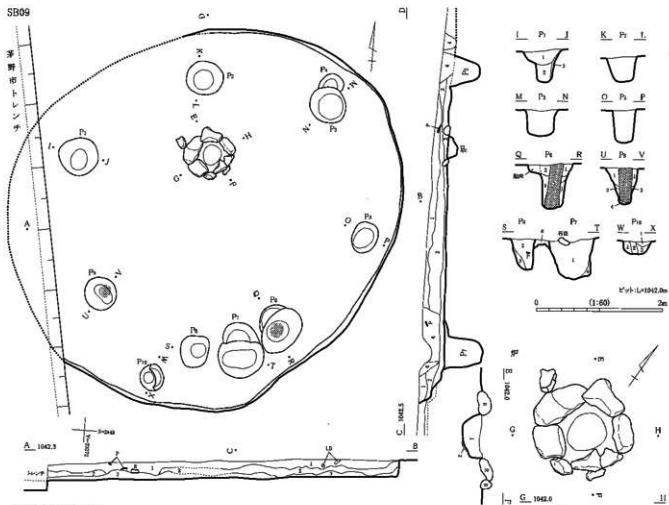


SB07 遺物出土状況

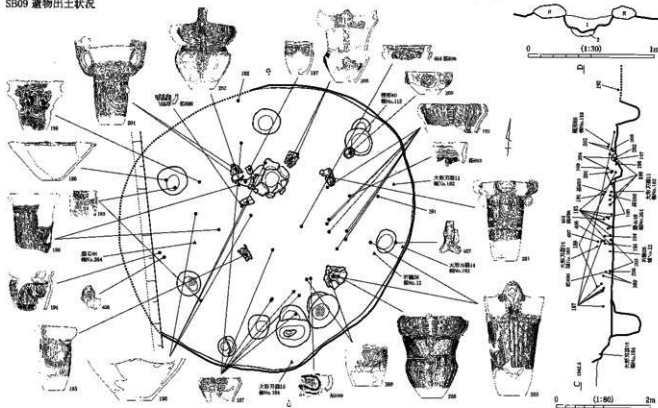


SB08・23

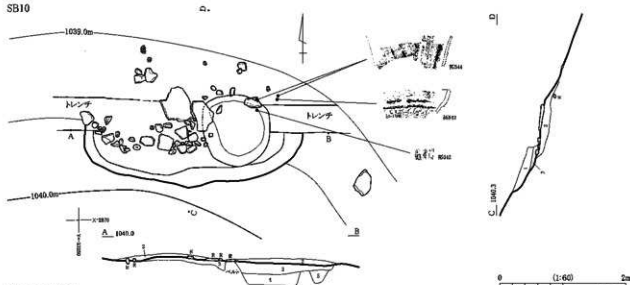




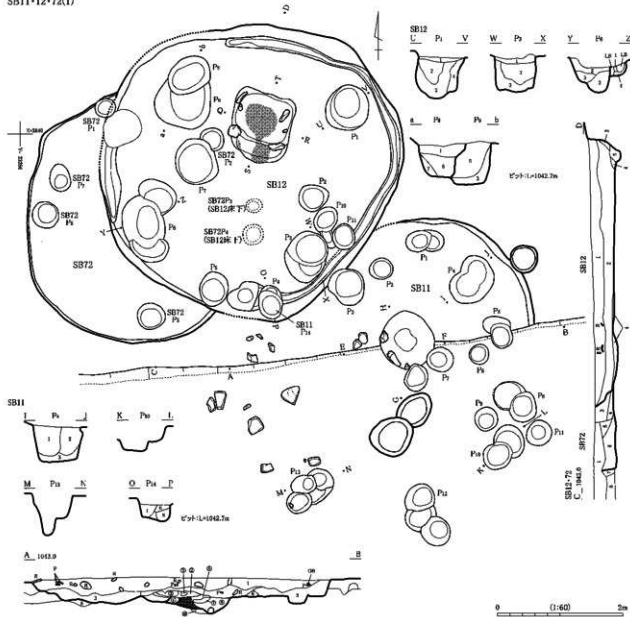
SB09 遺物出土状況



SB10

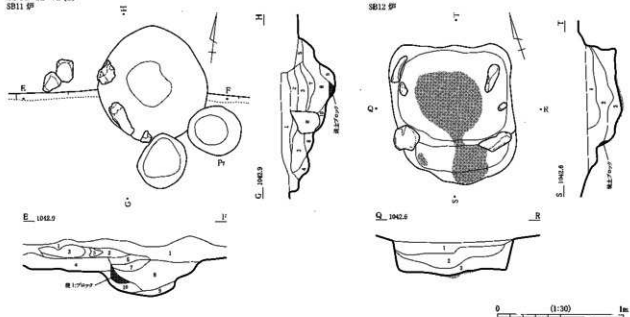


SB11・12・72(1)

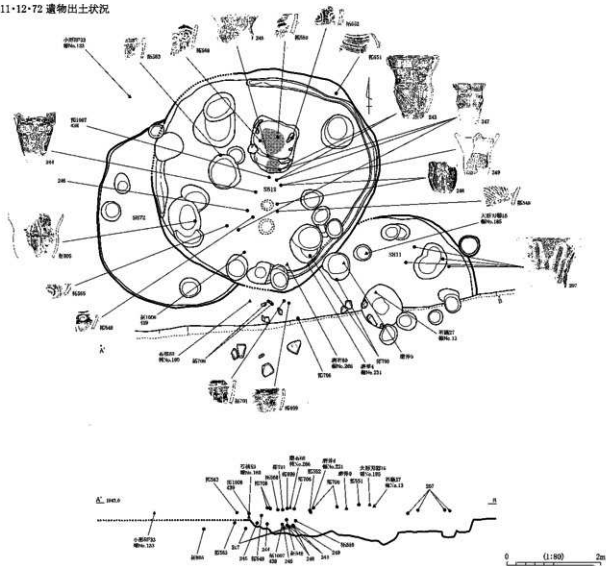


SB11-12-72(2)

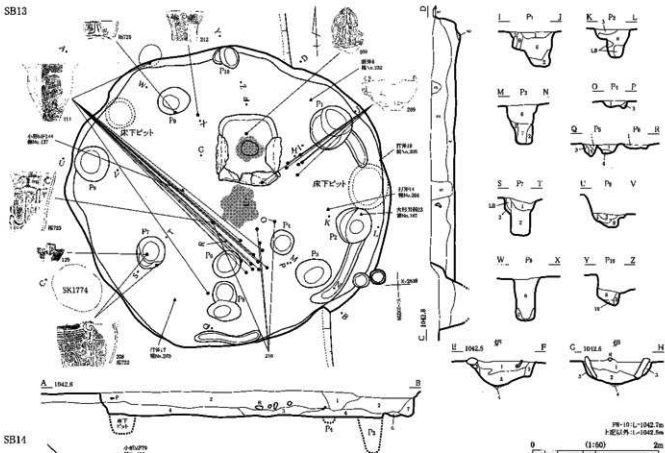
SB11 跡



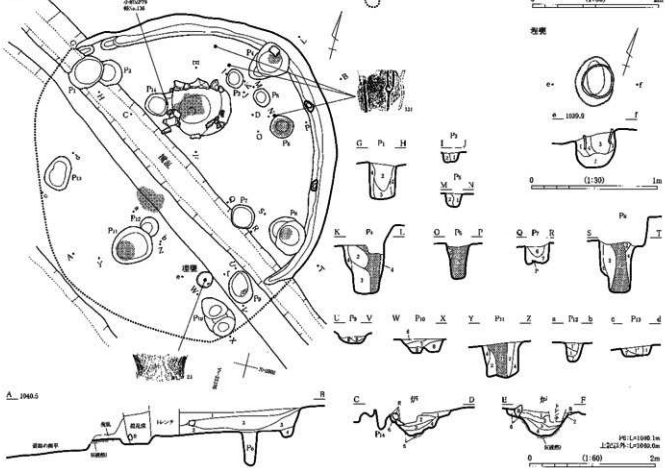
SB11-12-72 遺物出土状況



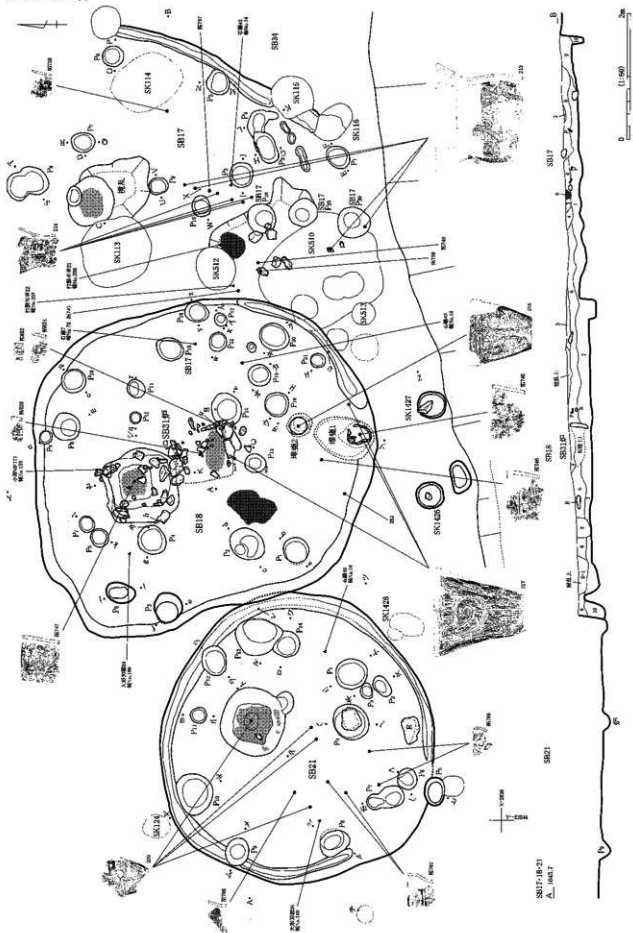
SB13



SB14



SB17-18-21-31(1)



SB17-18-21-31(1)

SB17-18-21-31(1)

SB17-18-21-31(2)

SB17



U, P1, V, W, P1, X

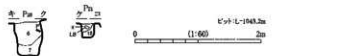
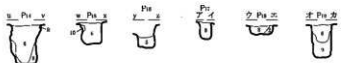
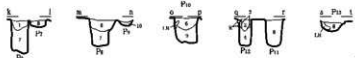


ポイント-L1043.0m

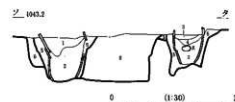
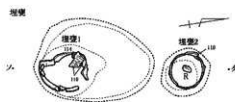


SB18

Y 1043.0

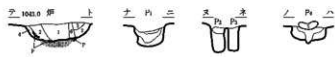
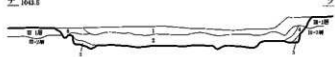


ポイント-L1043.2m



SB21

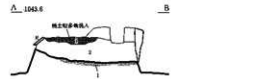
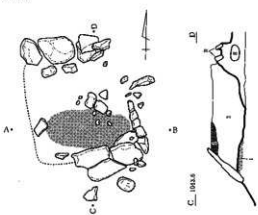
チ 1043.0



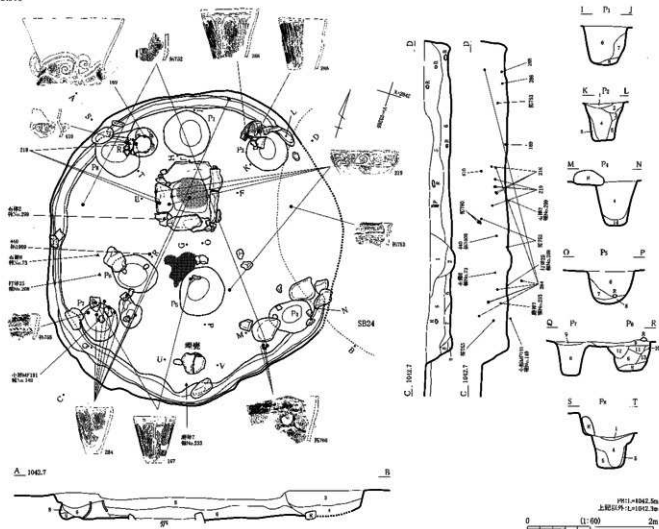
ポイント-L1043.0m



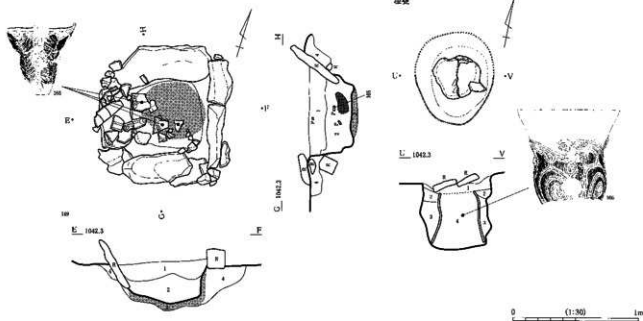
SB31 伊



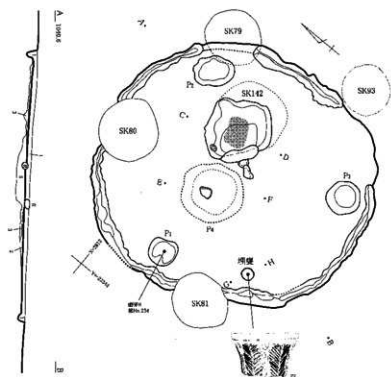
SB19



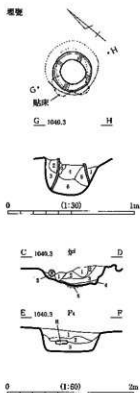
SB



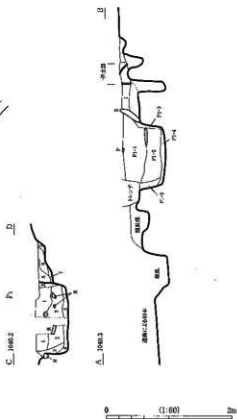
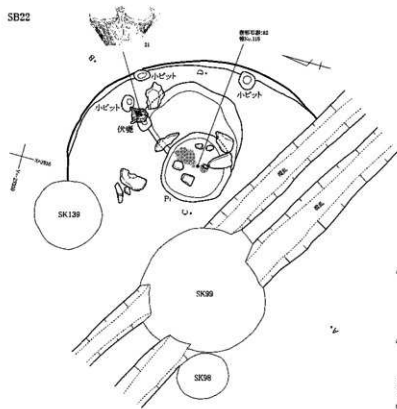
SB20



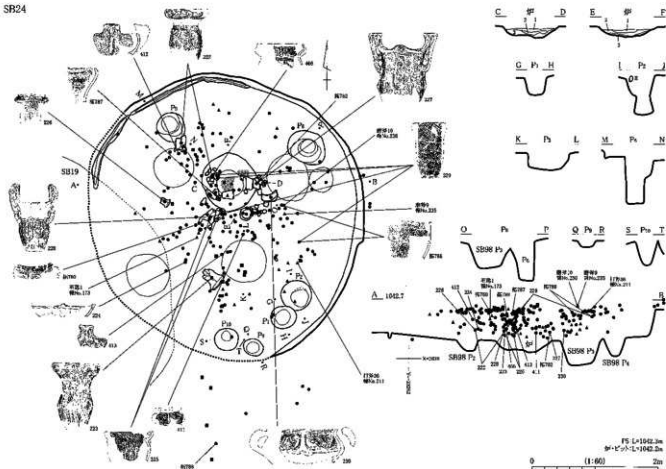
概観



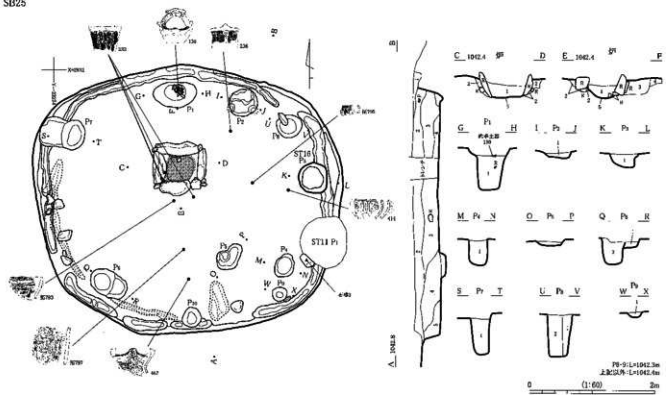
SB22



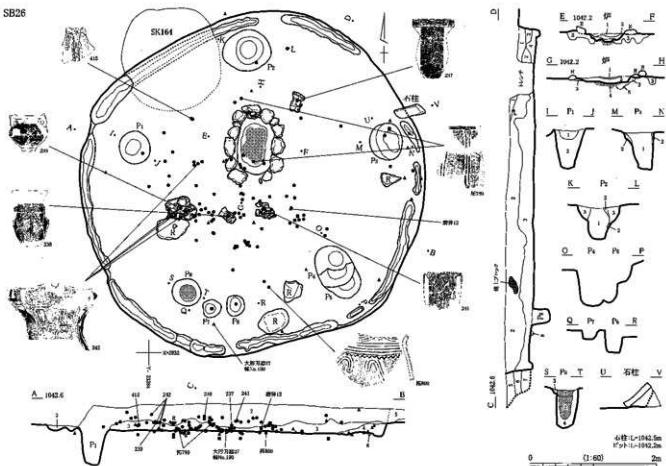
SB24



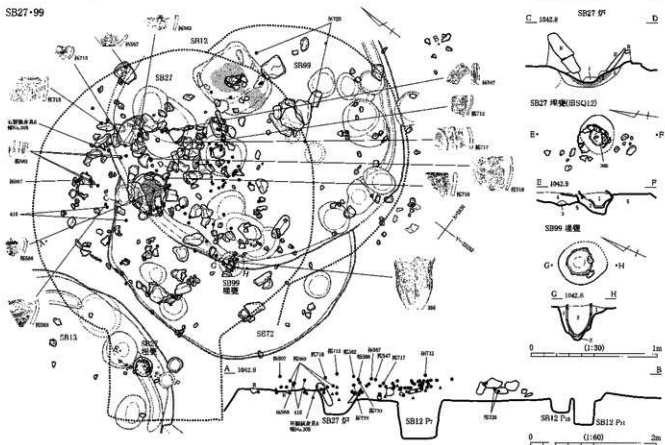
SB25



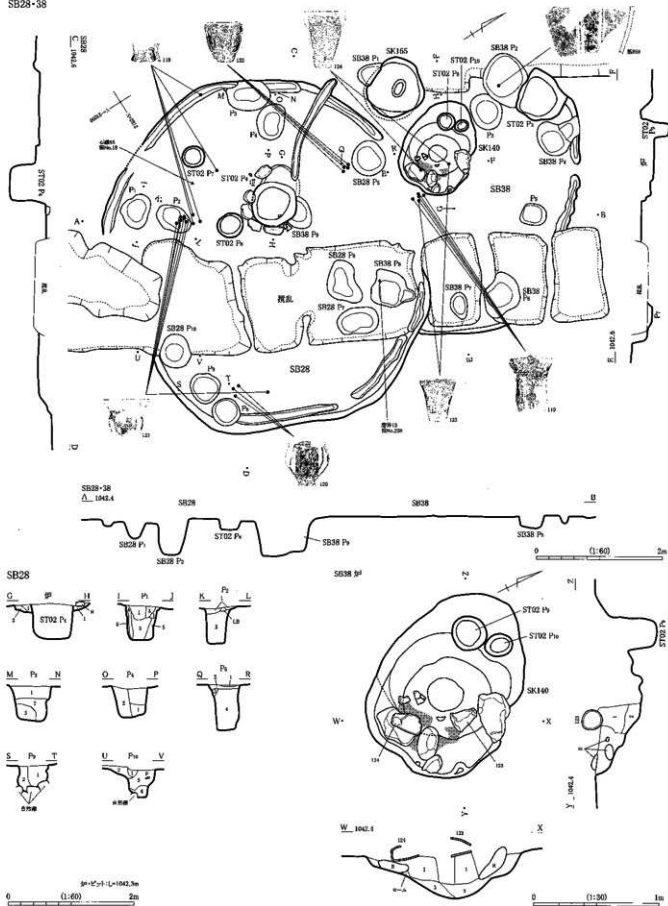
SB26



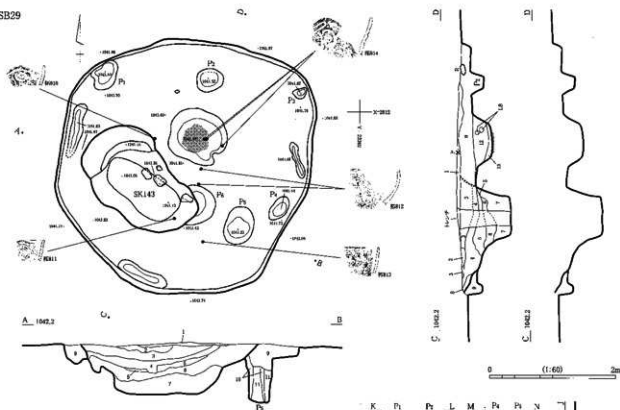
SB27・99



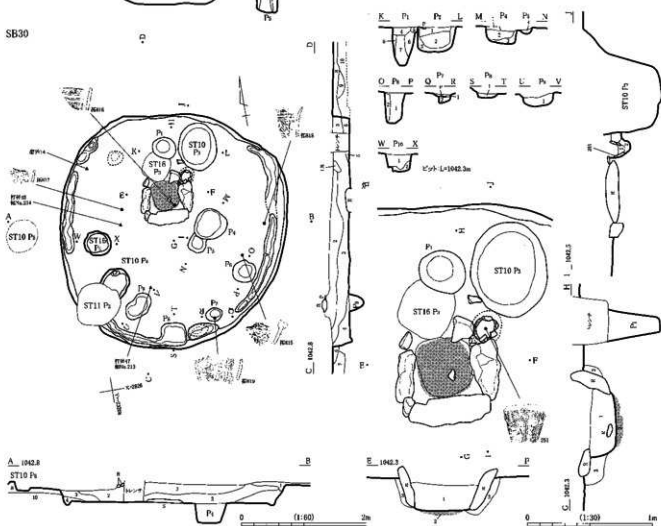
SB28・38



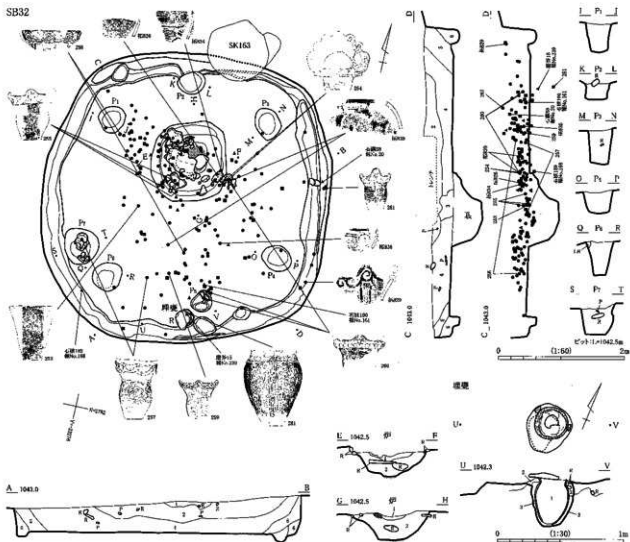
SB29



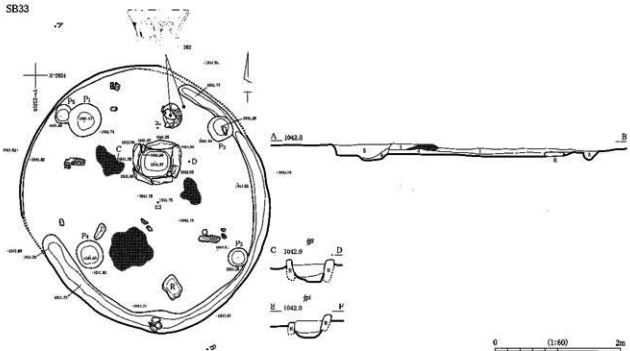
SB30



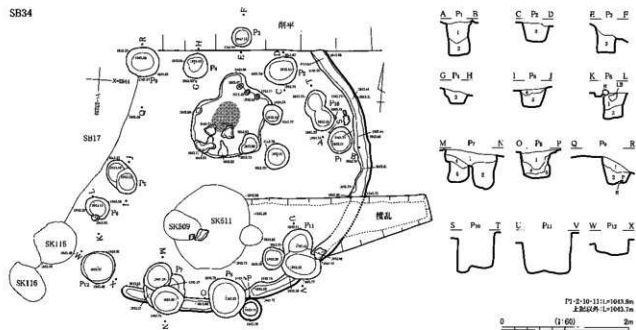
SB32



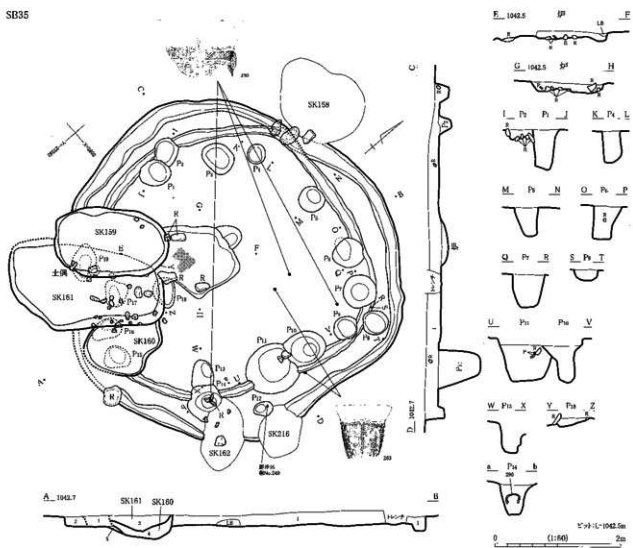
SB33



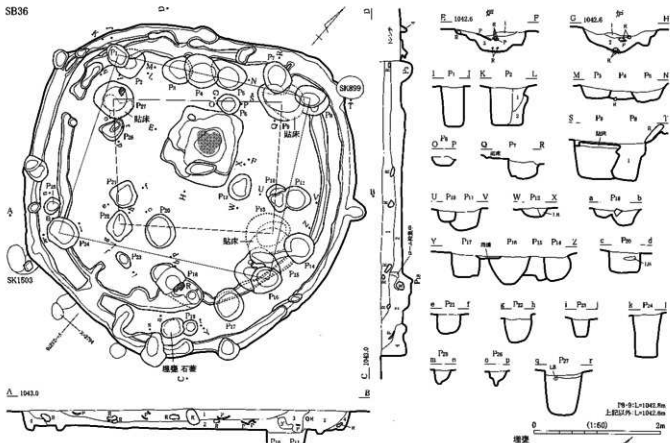
SB34



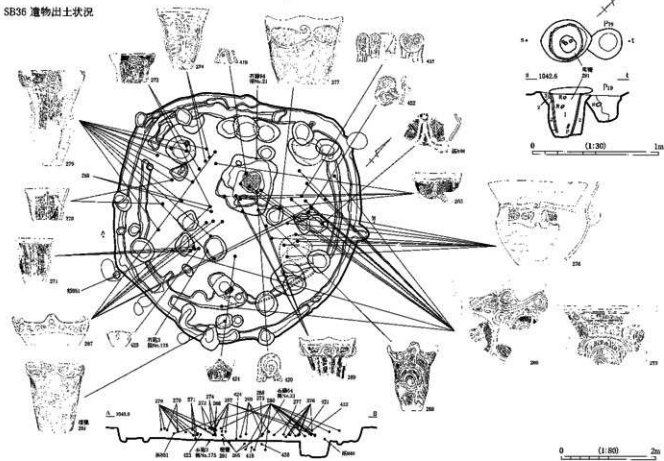
SB35



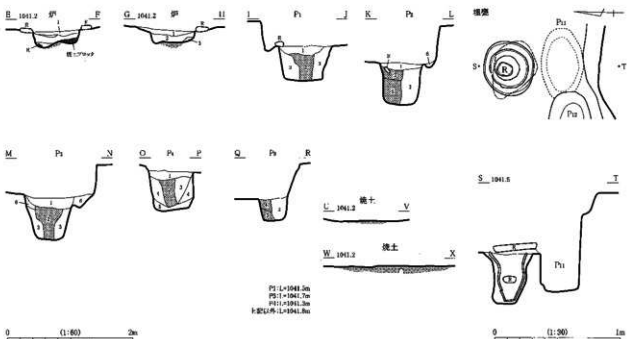
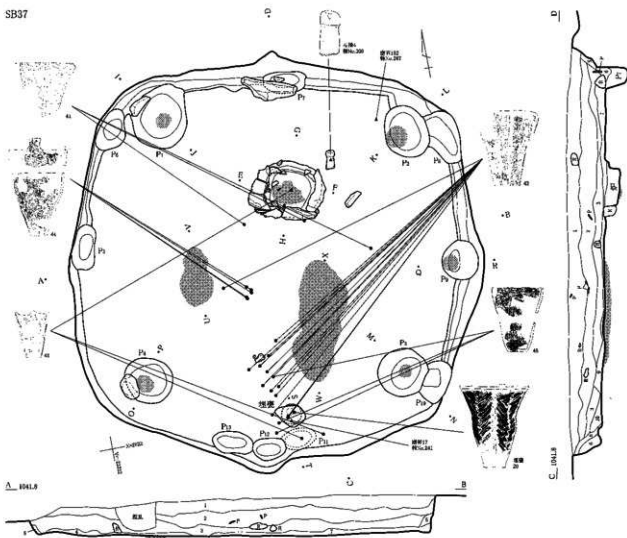
SB36



SB36 遺物出土状況

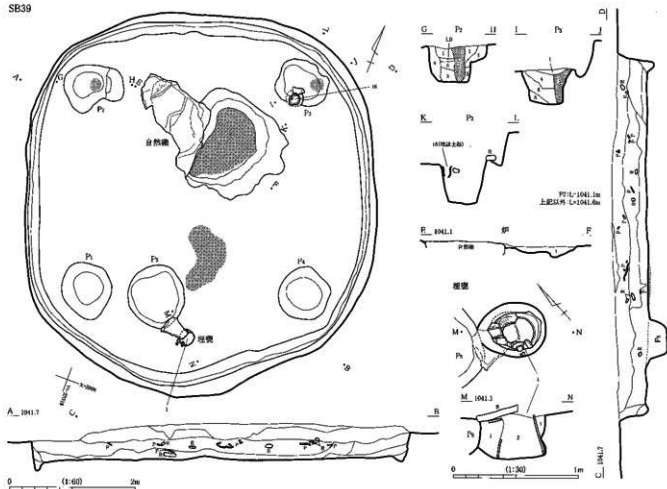


SB37

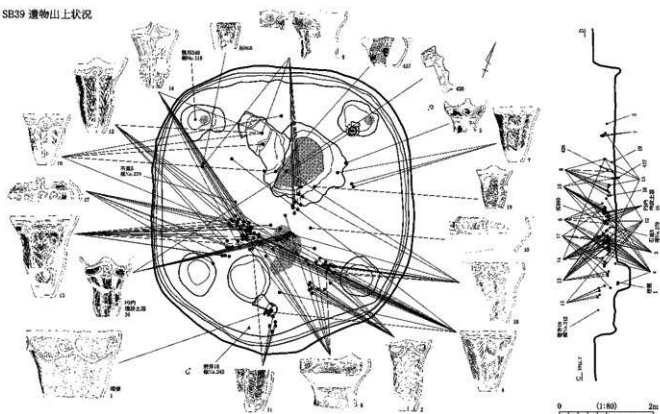


P1: L=1941.2m
 P2: L=1941.2m
 P3: L=1941.2m
 P4: L=1941.2m

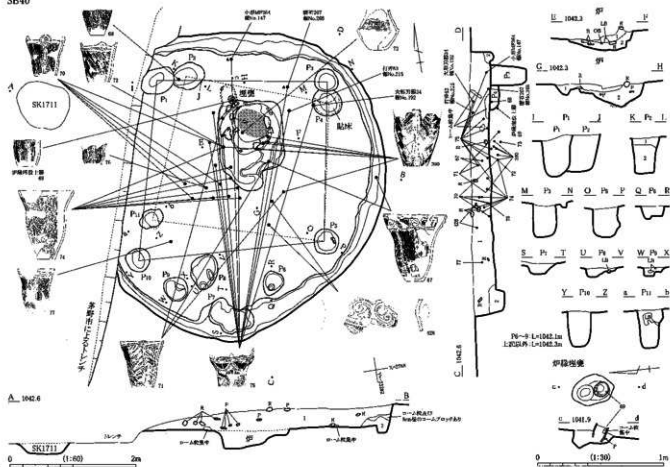
SB39



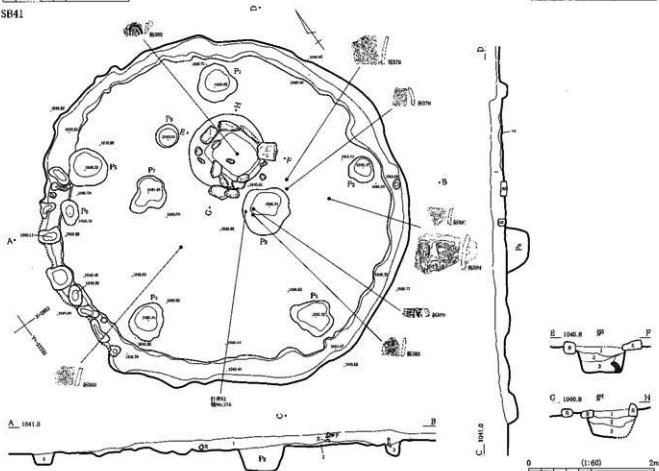
SB39 遺物山上状況

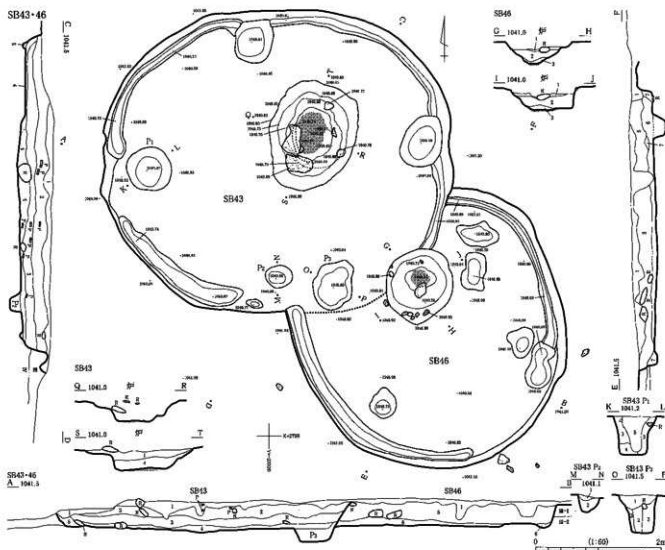


SB40

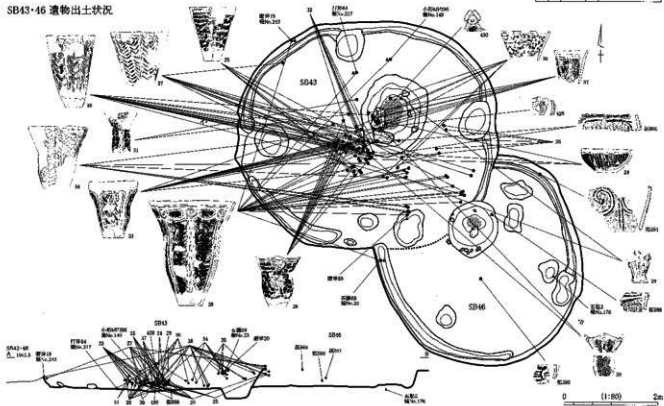


SB41

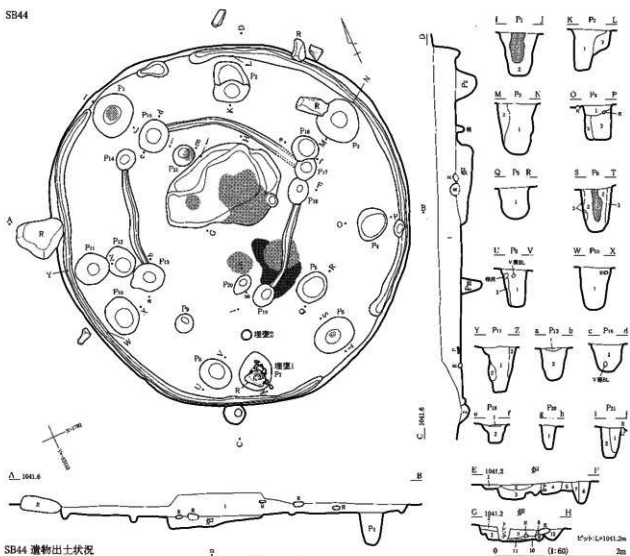




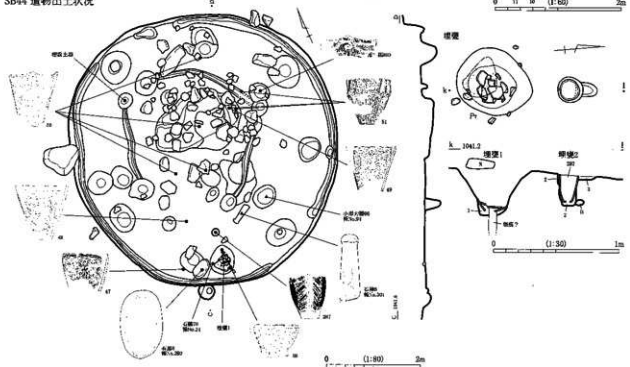
SB43・46 遺物出土状況



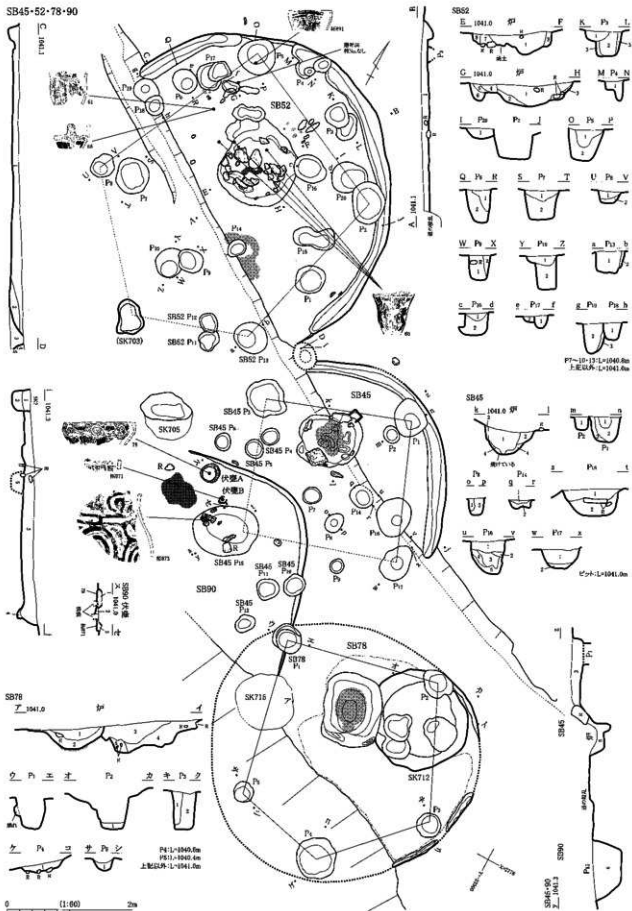
SB44



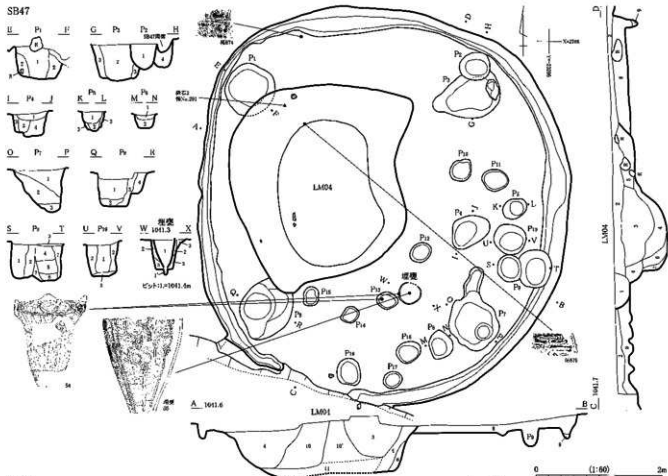
SB44 遺物出土状況



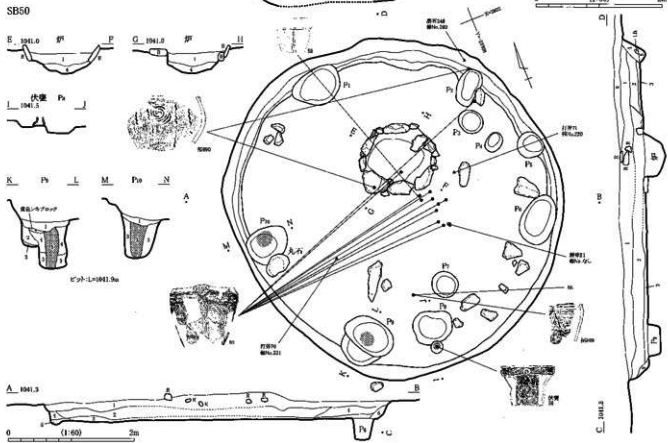
SB45-52-78-90



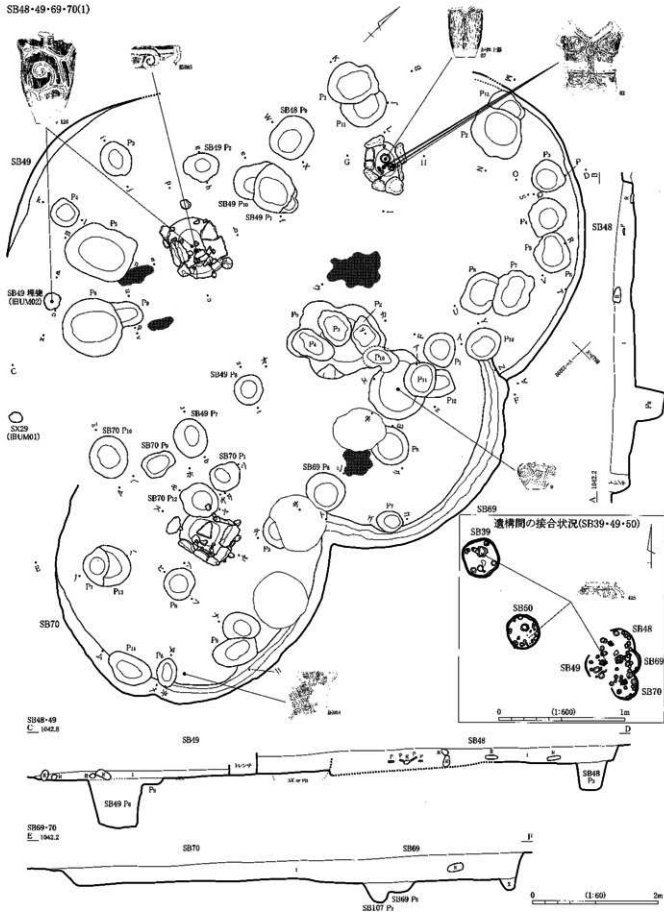
SB47



SB50

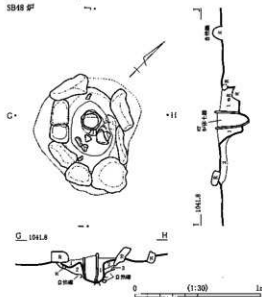


SB48・49・69・70(1)

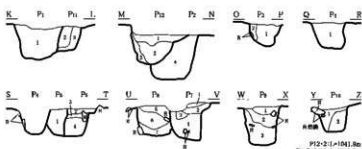


SB48-49-69-70(2)

SB48跡

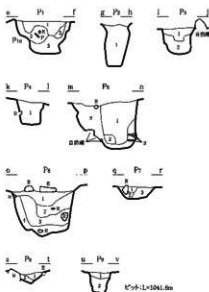


SB48

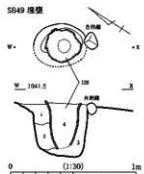
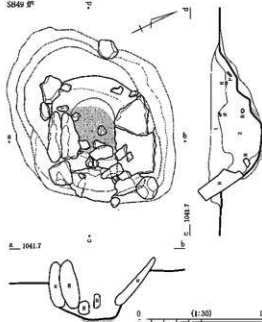


P12-3-L1=1041.8m
P4-5-6-10-L1=1041.8m
上記以外-L1=1041.7m

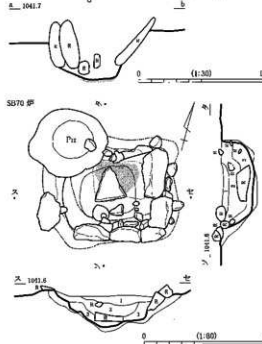
SB49



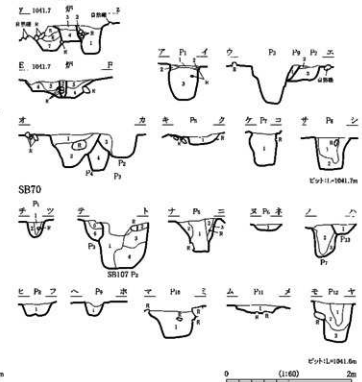
SB49跡



SB69跡

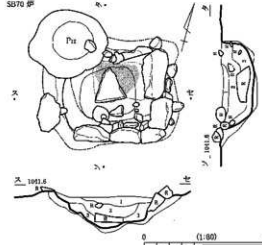


SB69

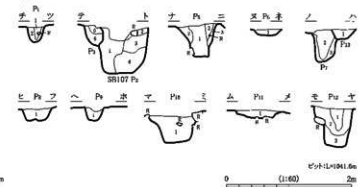


P12-L1=1041.8m
P4-L1=1041.8m
上記以外-L1=1041.7m

SB70跡

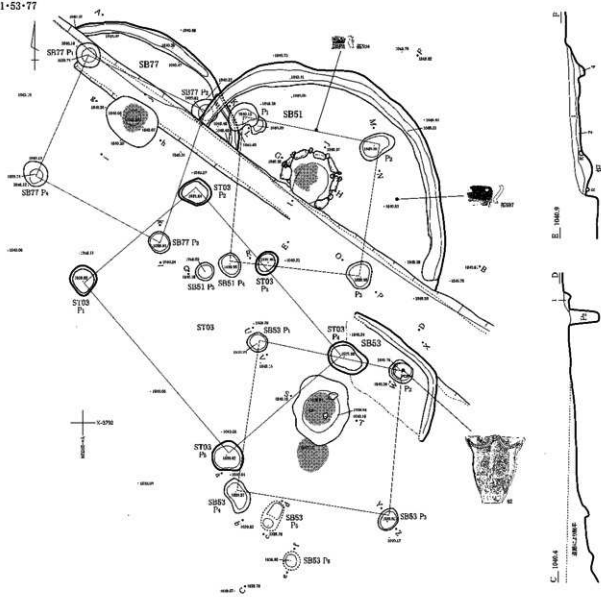


SB70

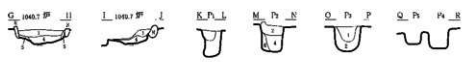


P12-L1=1041.8m
P4-L1=1041.8m
上記以外-L1=1041.7m

SB51・53・77

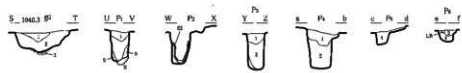


SB51



P₁ L=1040.6m
P₂ L=1040.7m
J, K, O, P₁ L=1040.8m

SB53

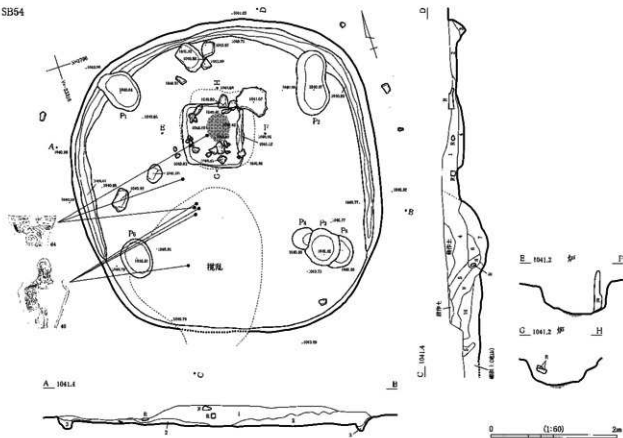


P₁ L=1040.8m
P₂ L=1040.9m
f, g, h, i, j, k, l, m, n, o, p, q, r, s, t, u, v, w, x, y, z, P₁ L=1040.8m

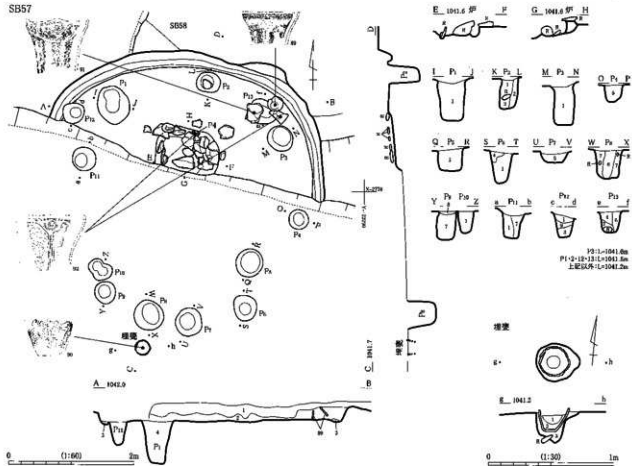
SB77




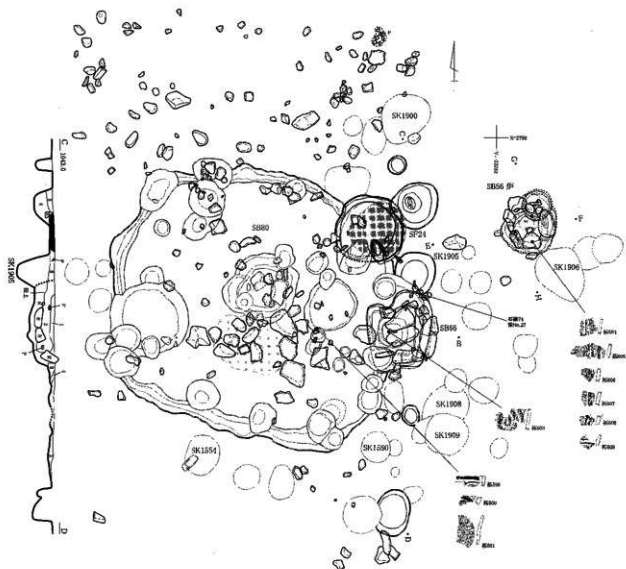
SB54



SB57



SB55・56



0 (1:60) 2m

SB58

K P₁ L M P₂ N



O P₃ P₄ Q P₅ R



S P₆ T U P₇ V




キョト1, 1942.06

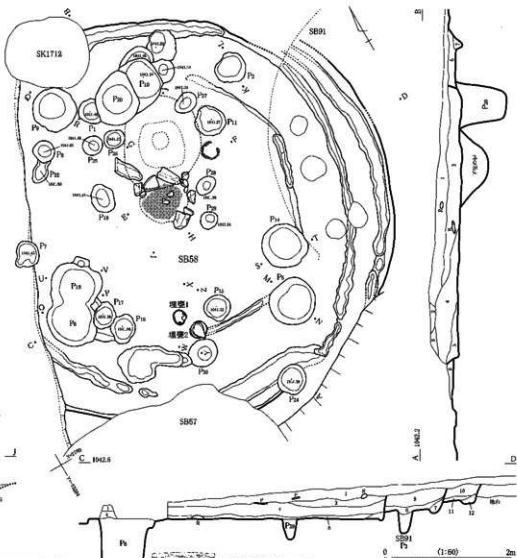
E 1942.9 SP F



G 1942.9 SP H



I 1942.9 SP J

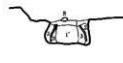


SB58 遺物出土状況

遺構1



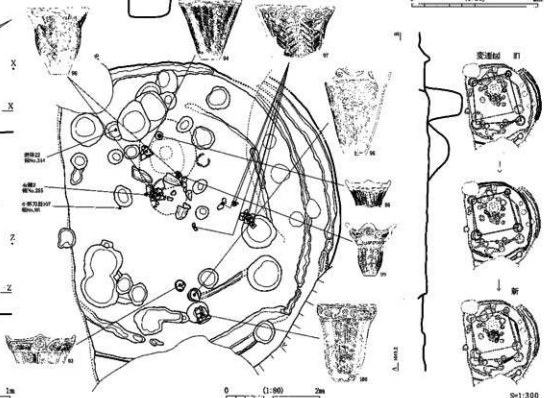
W 1941.8 X



遺構2

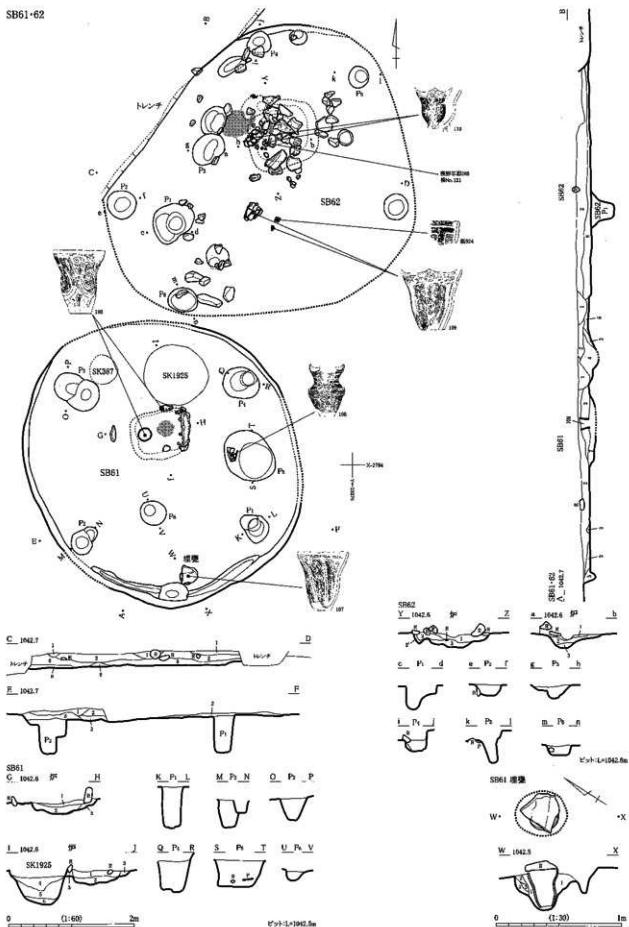


Y 1941.5 Z

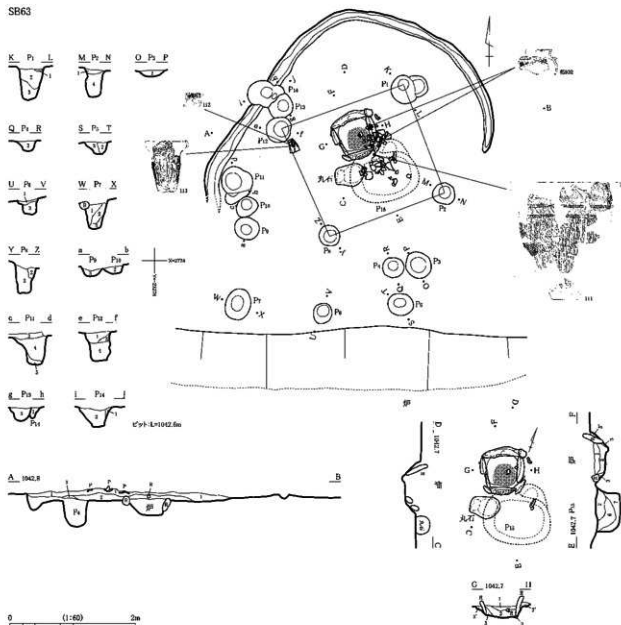


90:300

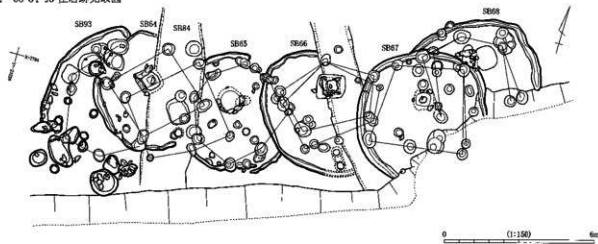
SB61-62



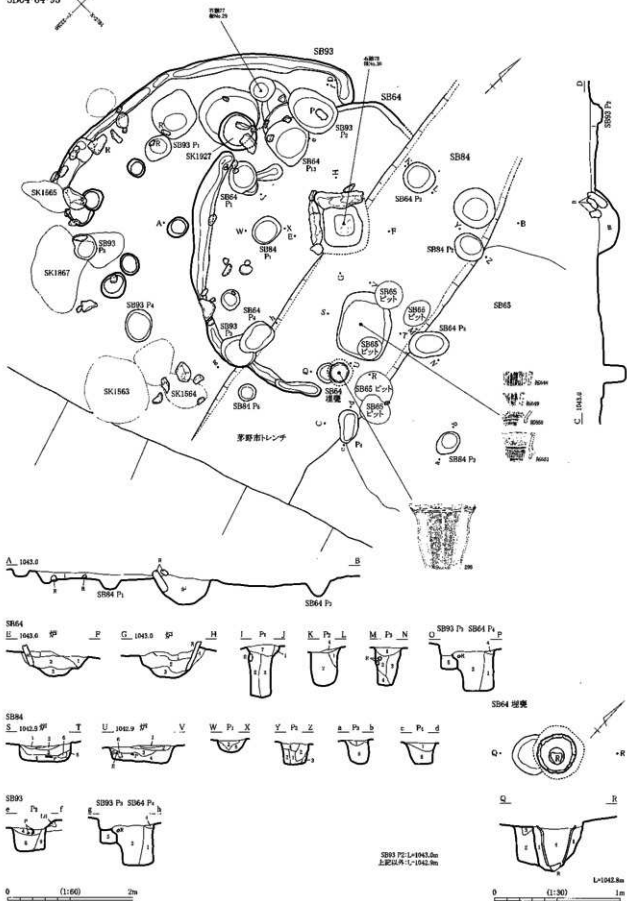
SB63



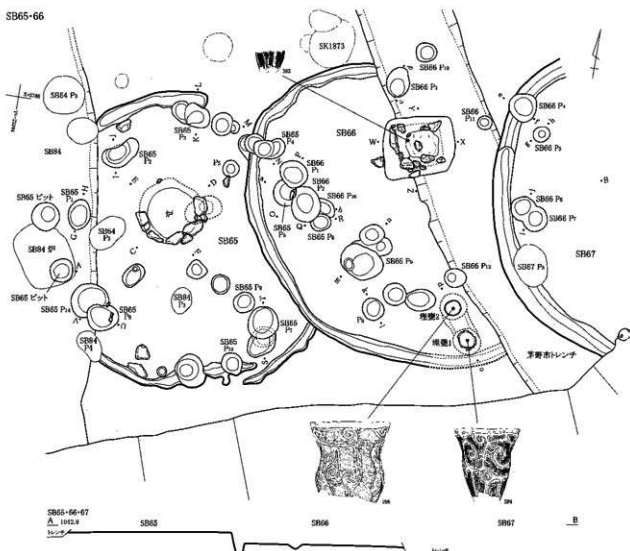
SB64~68-84-93 住居跡見取図



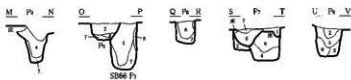
SB64-84-93



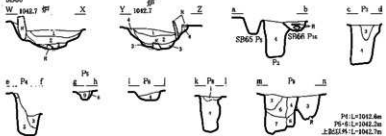
SB65-66



SB65

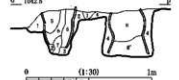
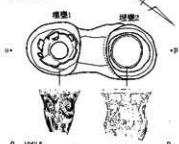


SB66



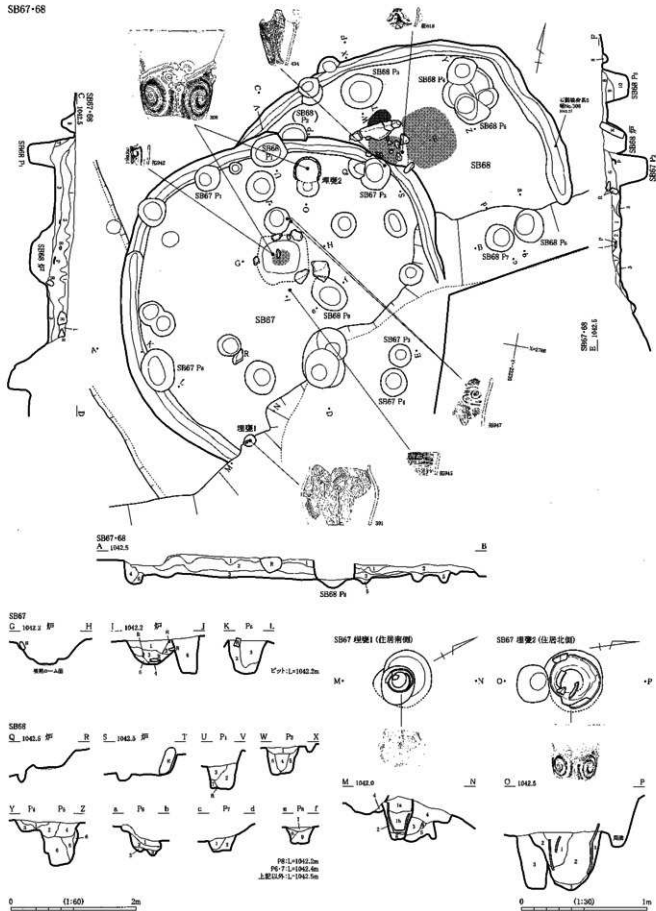
0 (1:60) 2m

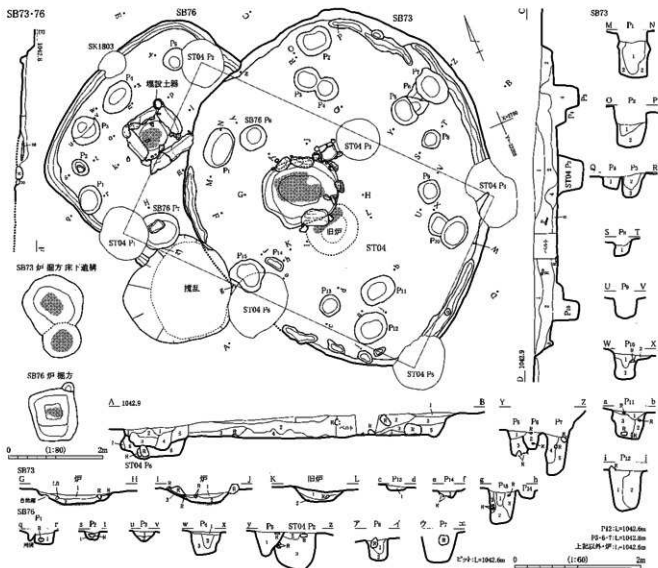
SB66 埋蔵1-2



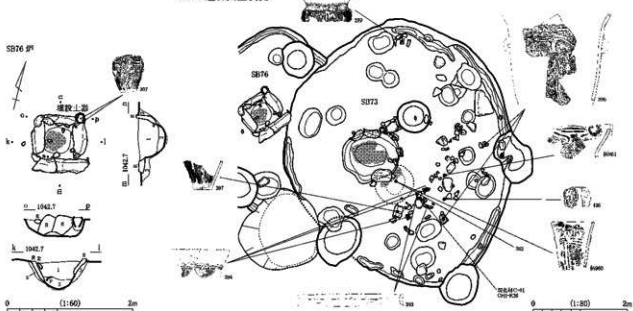
0 (1:30) 2m

SB67-68

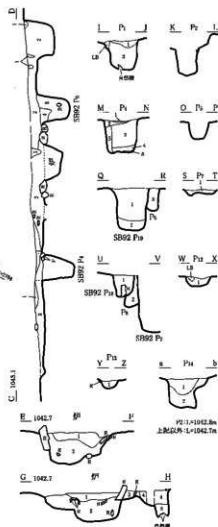
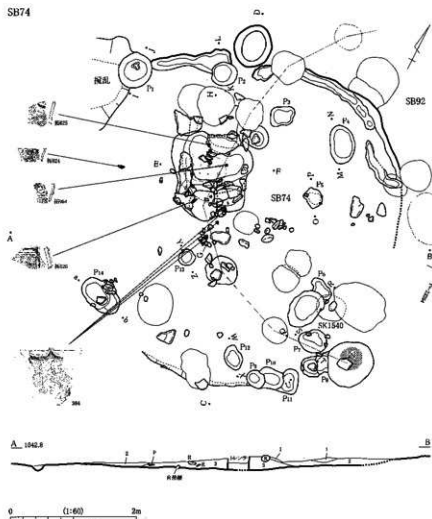




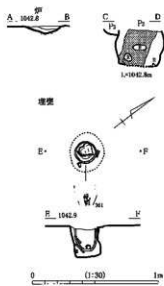
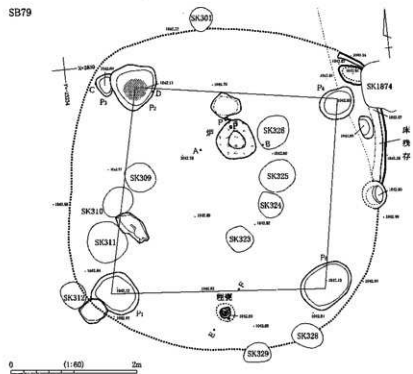
SB73 遺物出土状況



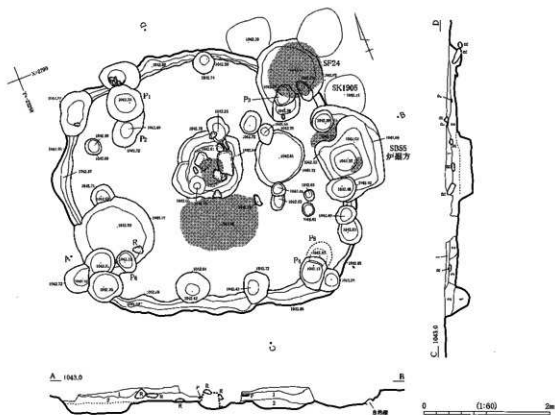
SB74



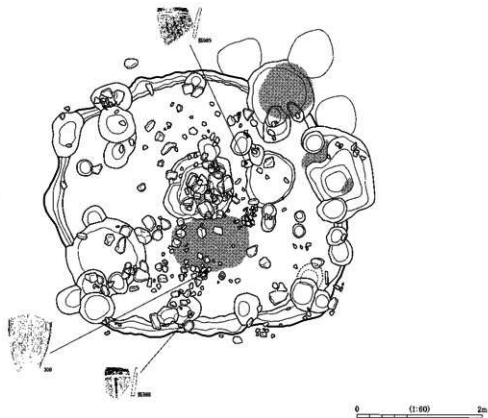
SB79

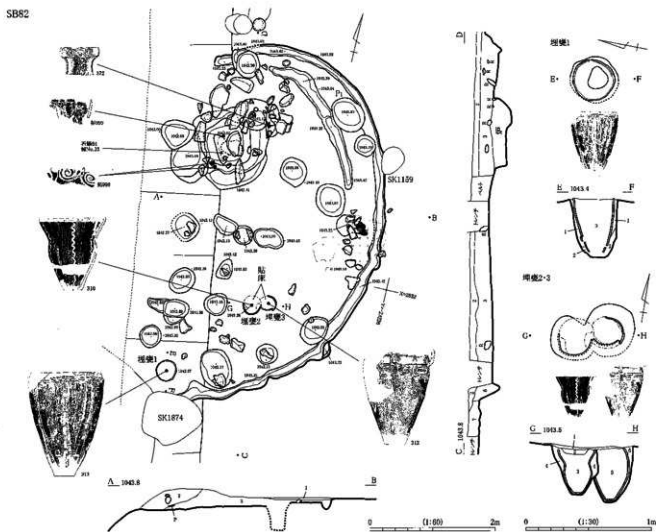
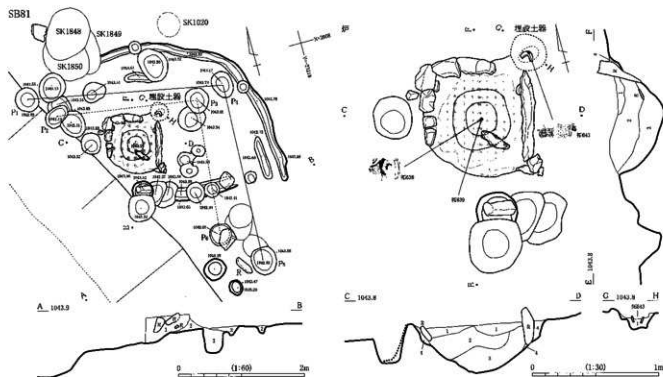


SB80

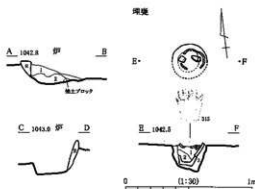
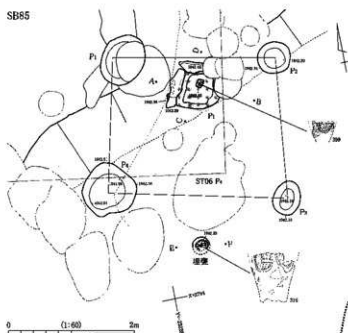


SB80 遺物出土状況

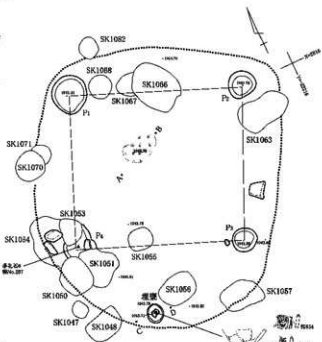
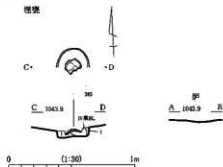




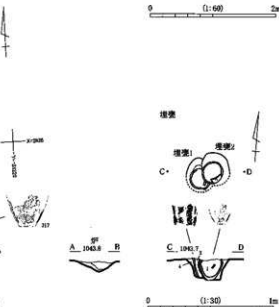
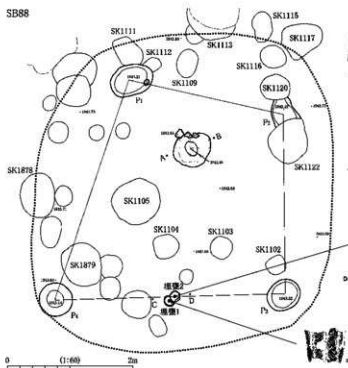
SB85



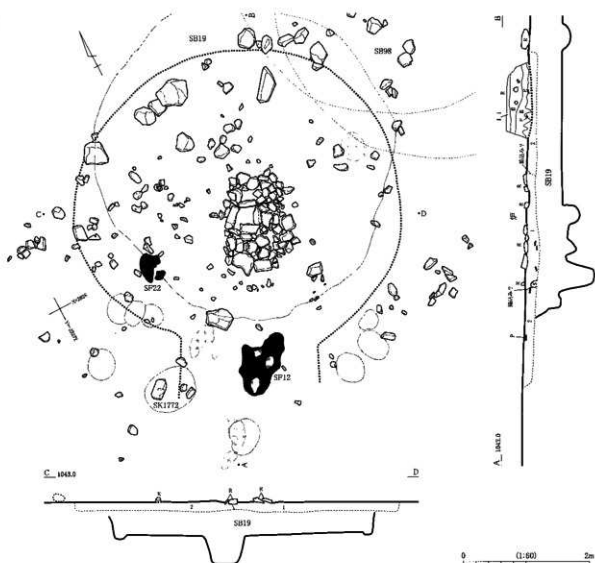
SB87



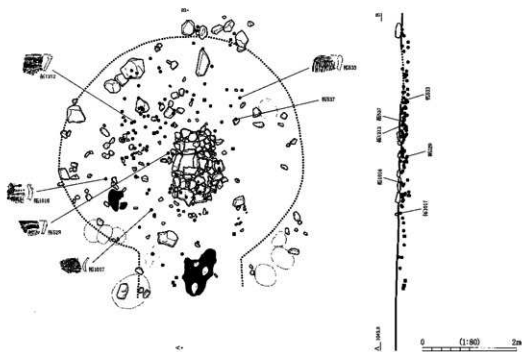
SB88



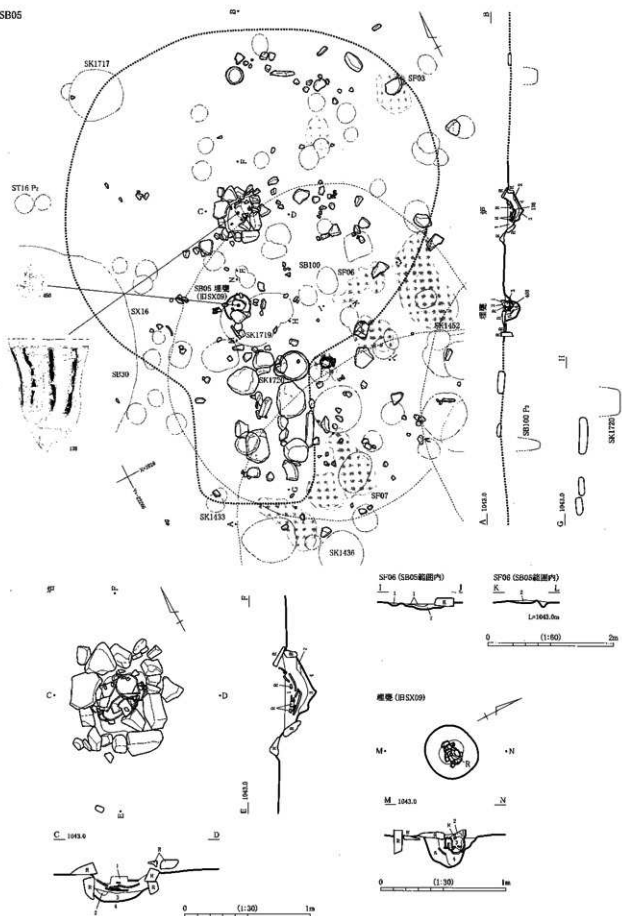
SB01



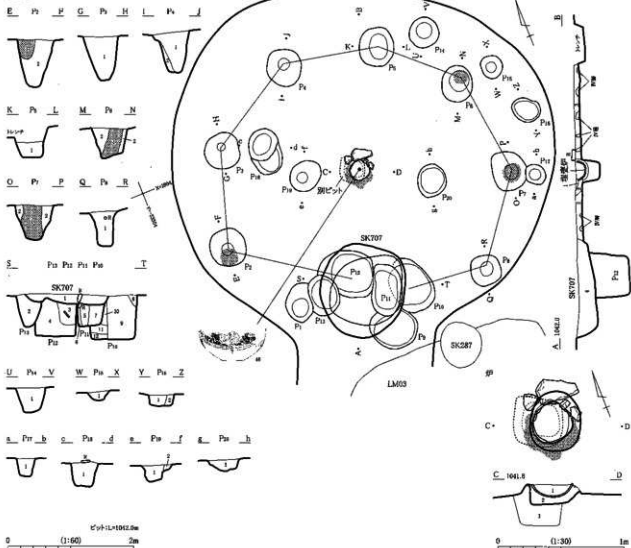
SB01 遺物出土状況



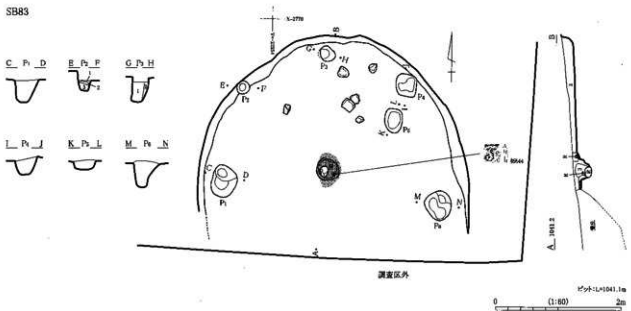
SB05



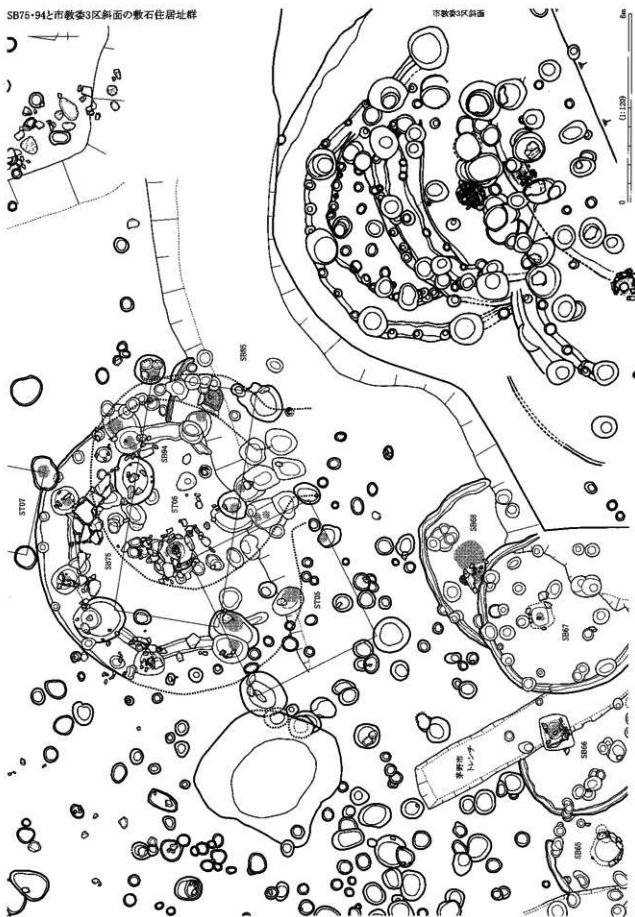
SB42



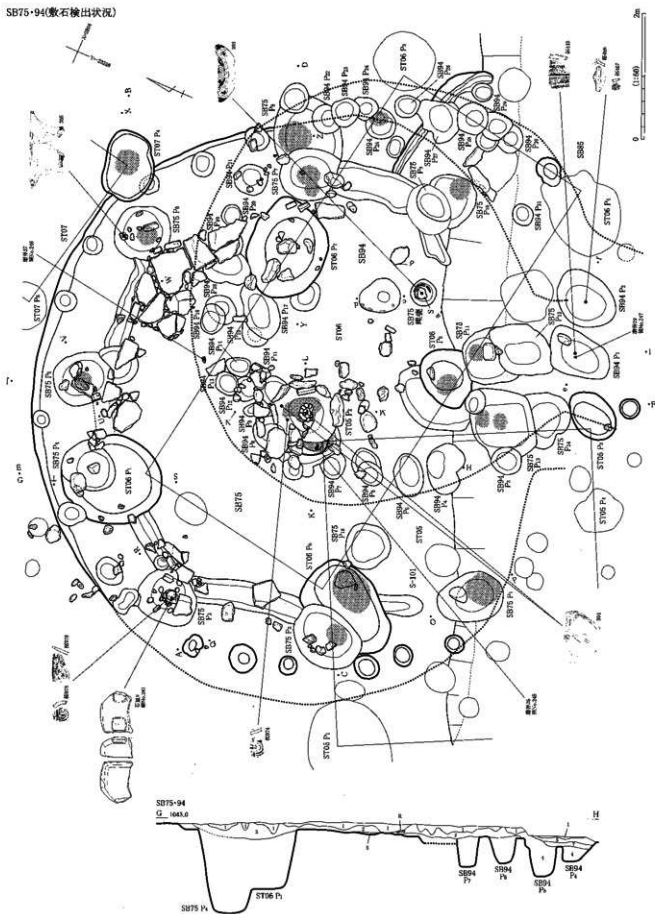
SB83



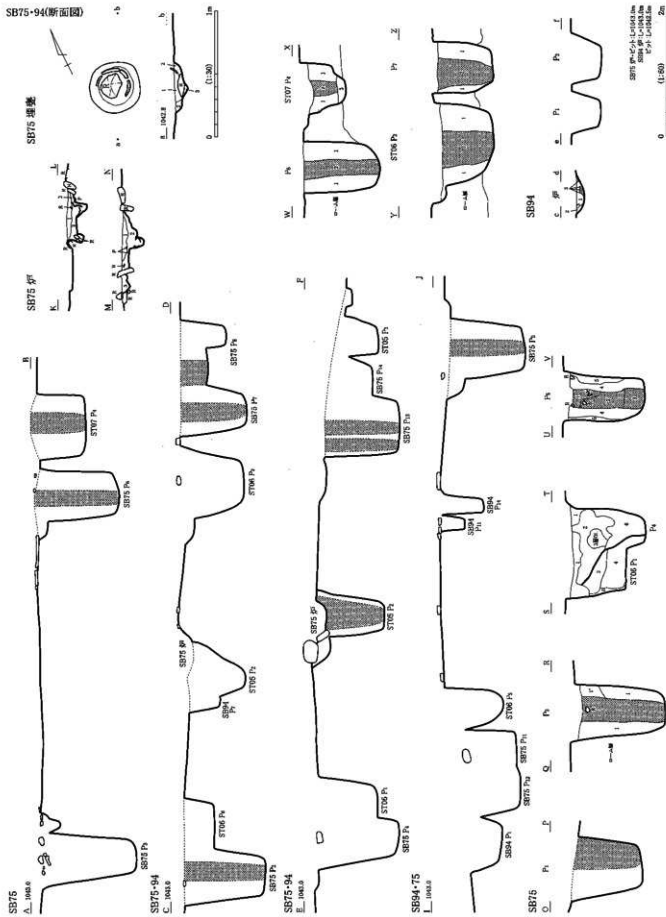
SB75-94と市教委3区斜面の敷石住居址群



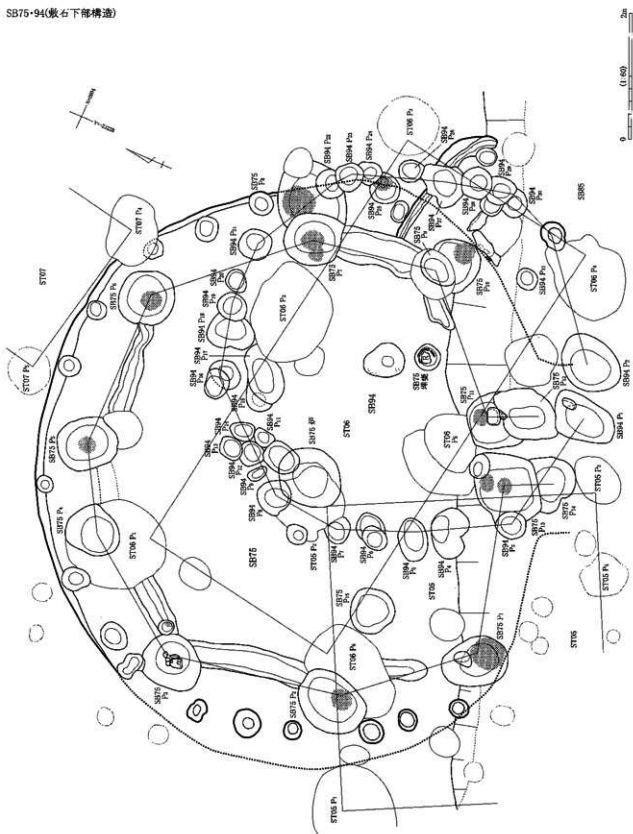
SB75-94(敷石検出状況)



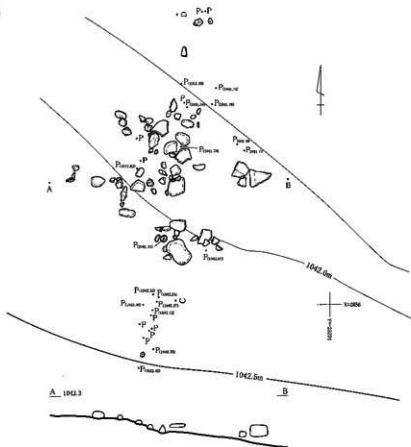
SB75-94(断面図)



SB75-94(敷石下部構造)

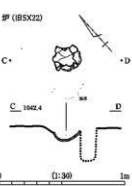
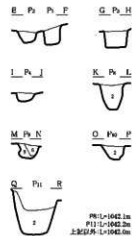
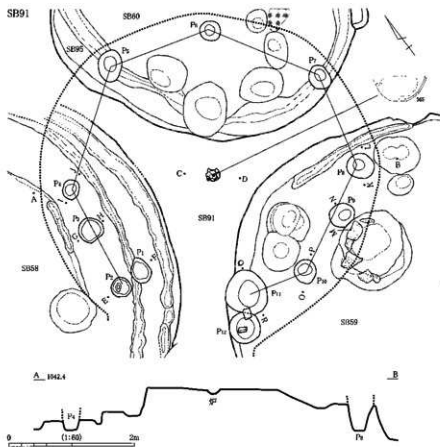


SB89



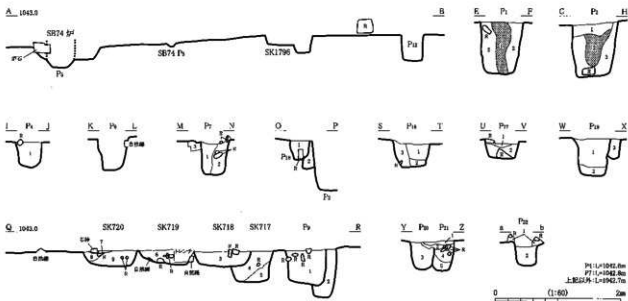
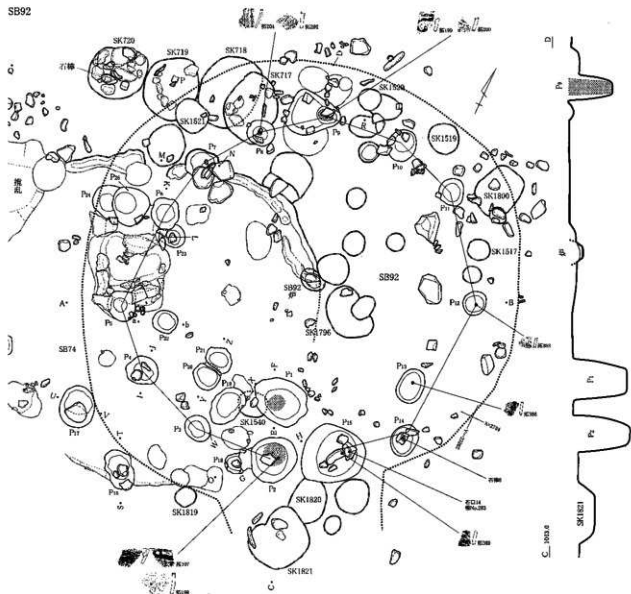
0 (1:60) 2m

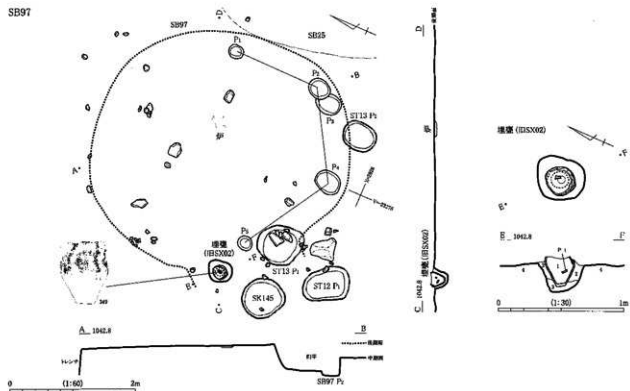
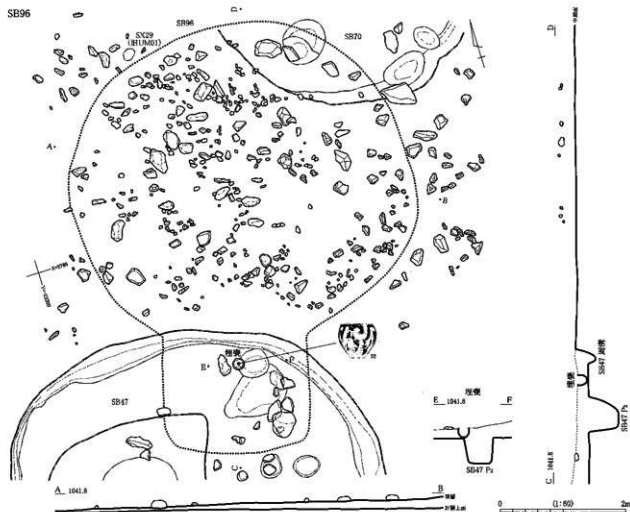
SB91



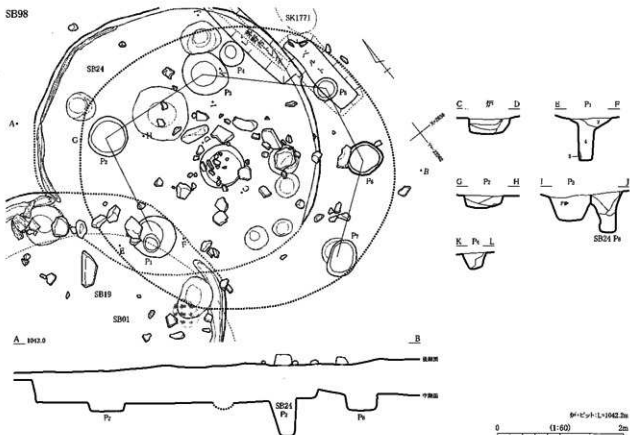
P11-L-1042.5m
P13-L-1042.2m
土坑(円) L-1042.5m

SB92

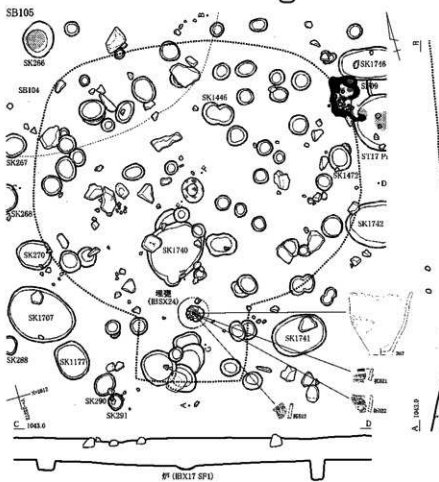




SB98



A. 1942.0

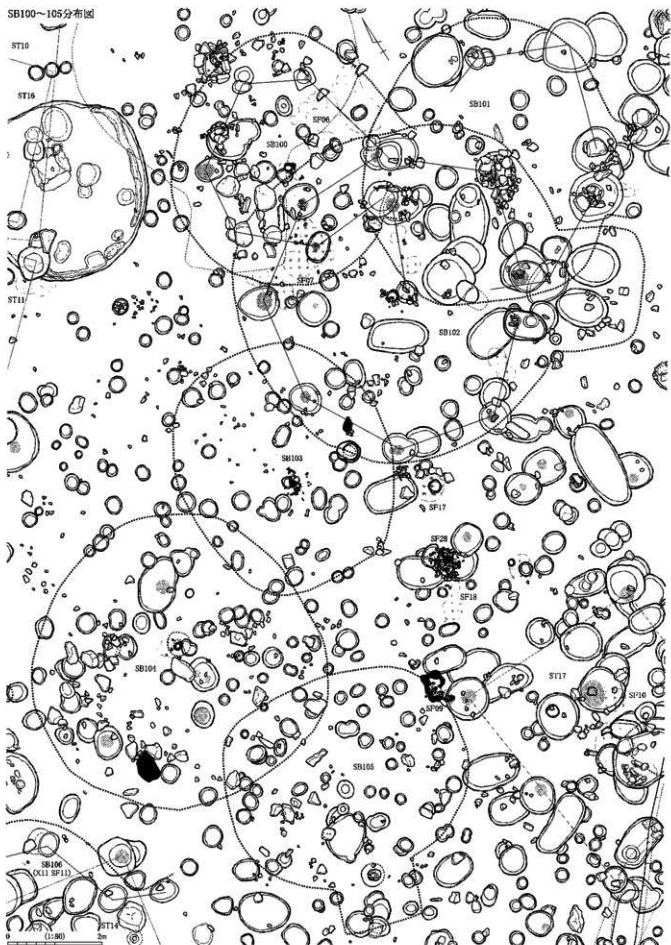


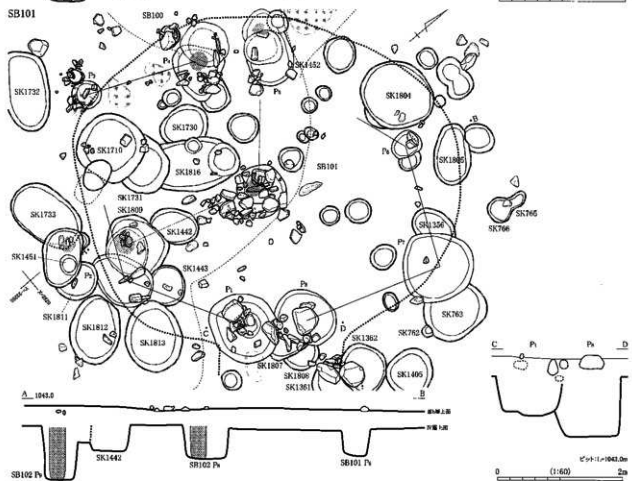
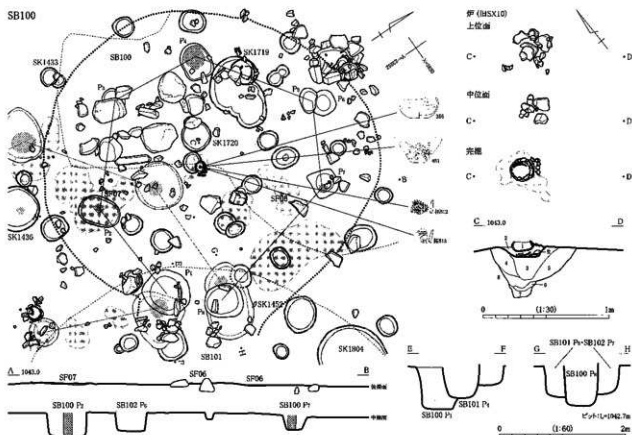
C. 1943.0

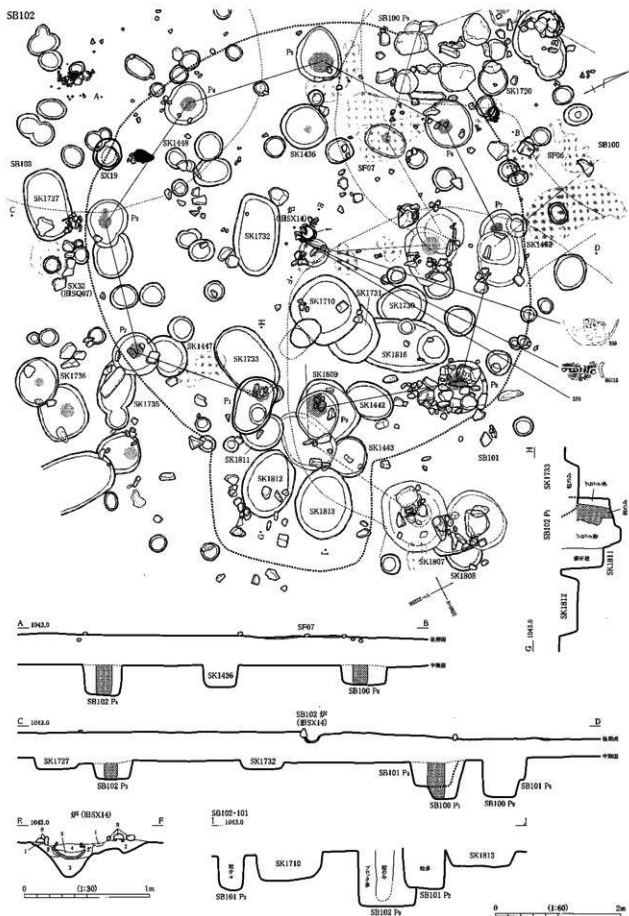
0 (1:60) 2m

0 (1:30) 1m

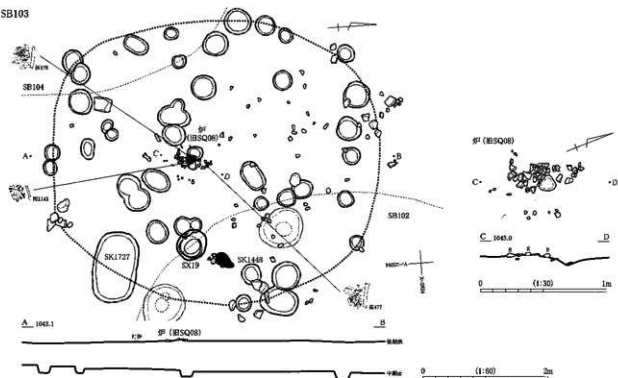
0 (1:60) 2m



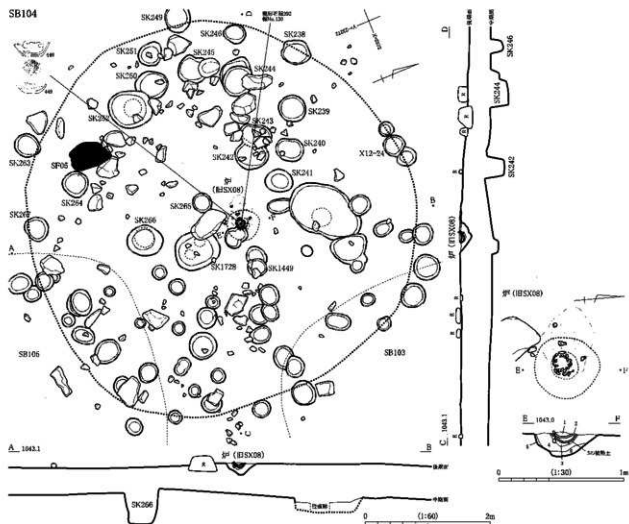


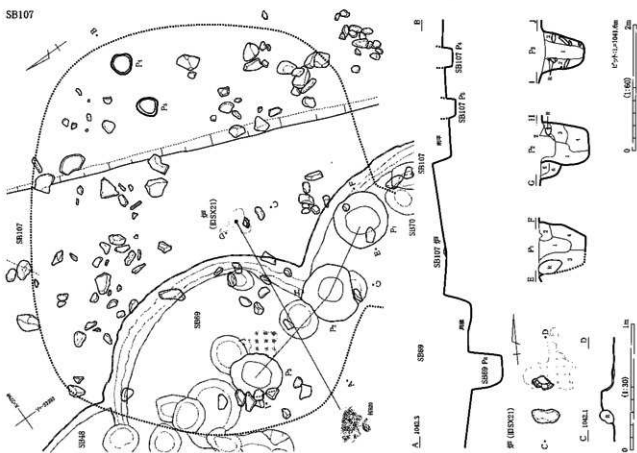
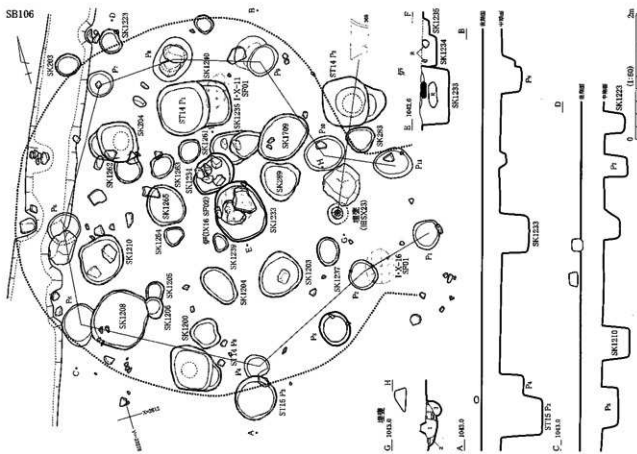


SB103

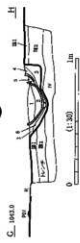
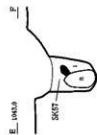
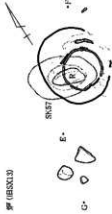
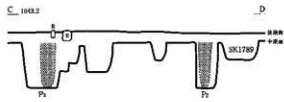
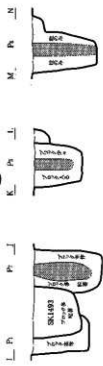
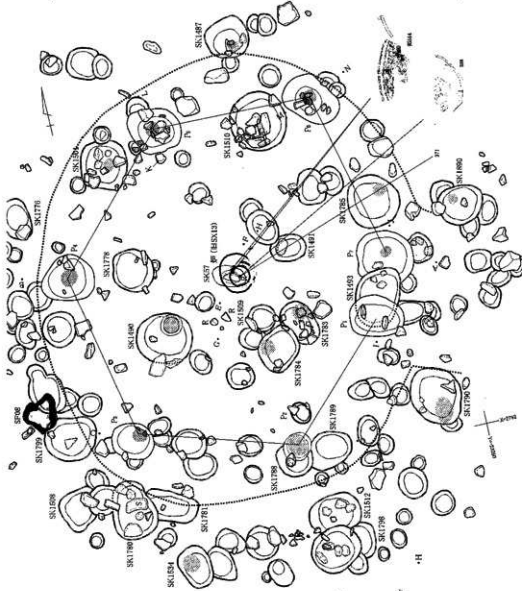
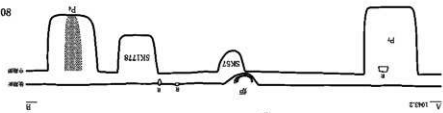


SB104

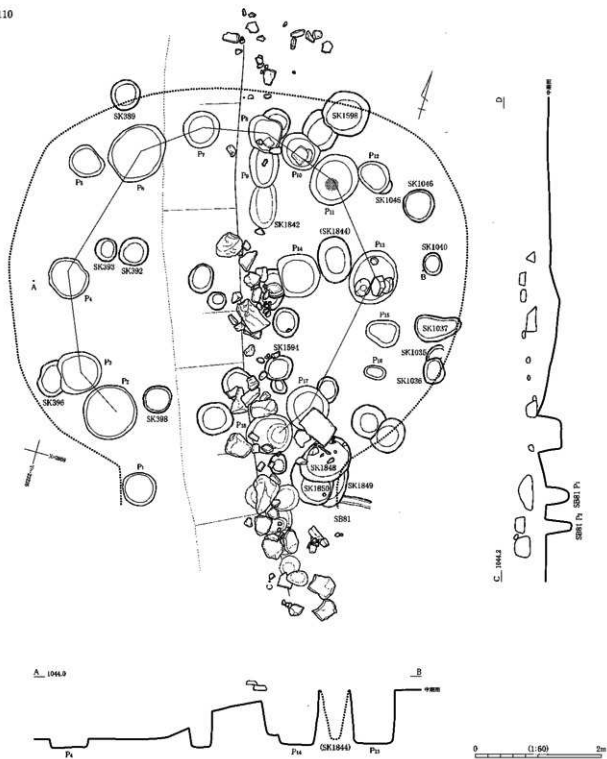




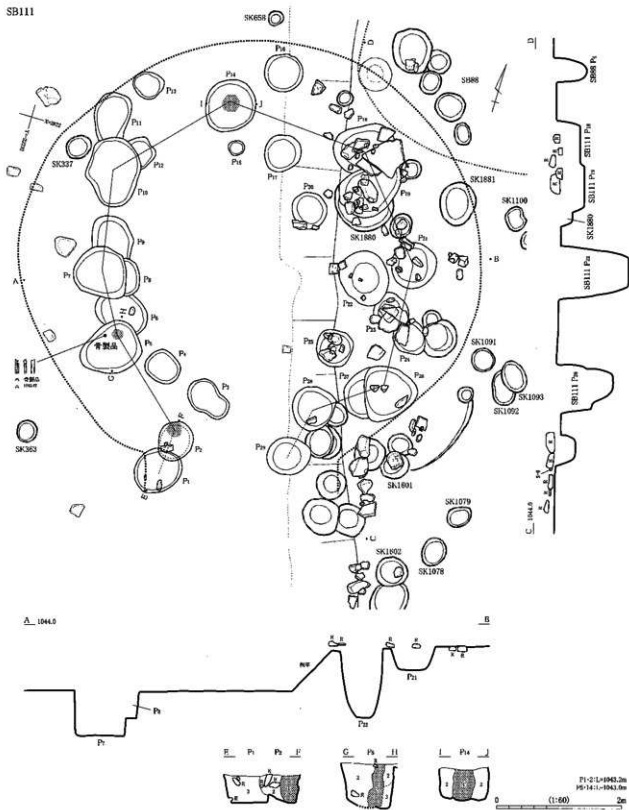
SB108



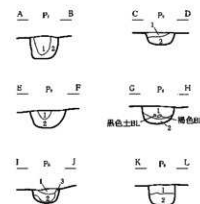
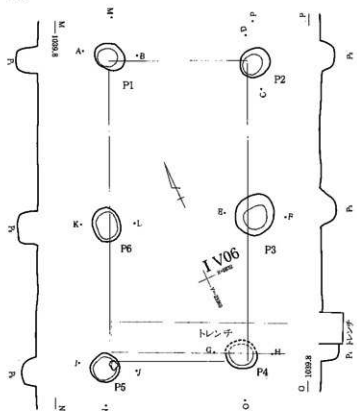
SB110



SB111



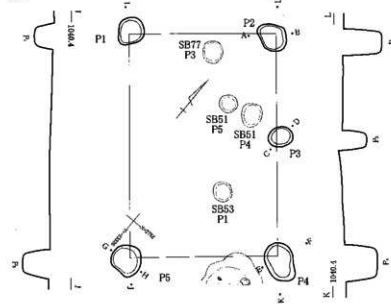
ST01



- P1 1 埴輪 L径(0.5~1cm)環底, 白色粘土(1~2cm)環底。
- 2 埴輪 黒色粘土, 白色粘土(1~2cm)環底。
- P2 1 埴輪 L径(2cm)環, 白色粘土(1cm)環。
- 2 埴輪 L径(2cm)全土環, L径(1~2cm)底土, 白色粘土(1cm)環。
- P3 1 埴輪 L径(2cm), 白色粘土(1cm), L径2分少。
- 2 埴輪 大L径(0.5~1cm), 白色粘土(1cm), L径全土環。
- P4 1 埴輪 L径(2cm), 小環(2cm), 白色粘土(1cm)環。
- 2 埴輪 L径1分少, 白色粘土(1cm), 小環。
- P5 1 埴輪 短筒シム, 瓦質, 赤灰(2cm)土環。
- 2 土器(埴輪) 赤土環, 赤土環光面。
- 3 埴輪 L径(1cm)全土環, 埴輪。
- P6 1 埴輪 L径(1cm)環, L径(2cm)少。
- 2 埴輪 L径全土環, 大L径(0.5~1cm), 白色粘土(1cm)環。

P3-L:1040.6m
上記以外-L:1039.8m

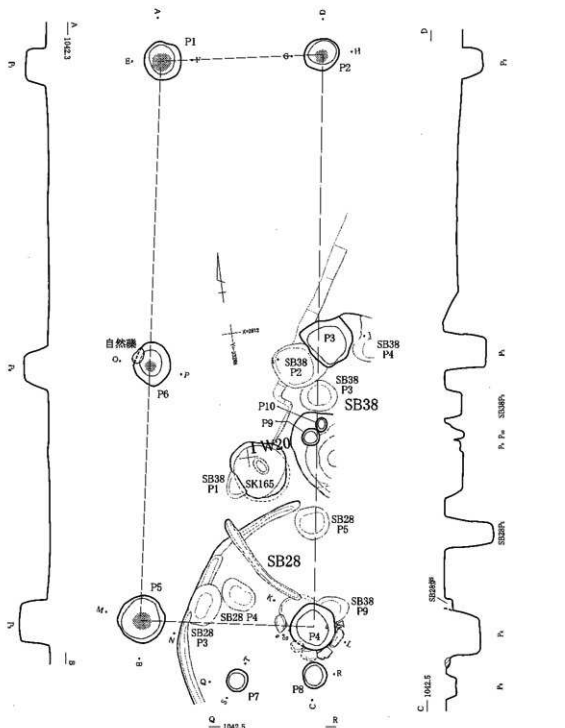
ST03



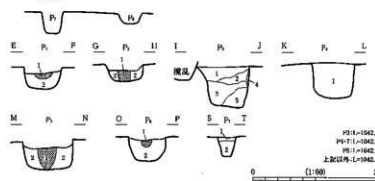
- P2 土城土器L。
- 土城土器L。
- P3 1 埴輪 L径, 白色粘土, 褐色土(2cm), 灰粒多。
- 2 埴輪 L径, 白色粘土, 褐色土(2分大)少。
- P5 1 埴輪 L径, 白色粘土, 褐色土(2cm), 灰粒多。
- 2 埴輪 L径, 白色粘土, 褐色土(1分大)少。
- 3 灰土埴輪 L径, 白色粘土, 褐色土多。

P2-L:1040.3m
P3-L:1040.6m
P5-L:1040.2m

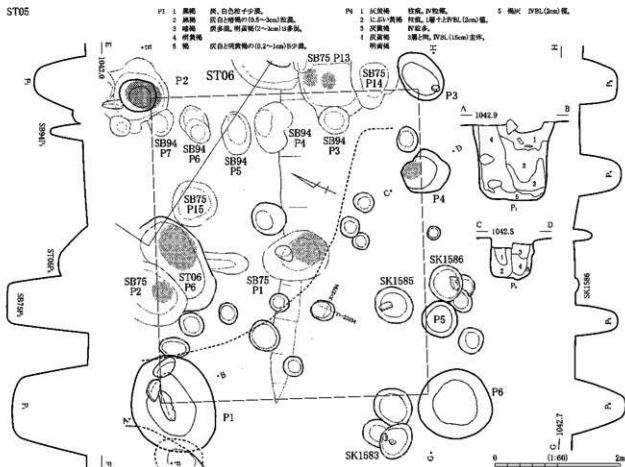
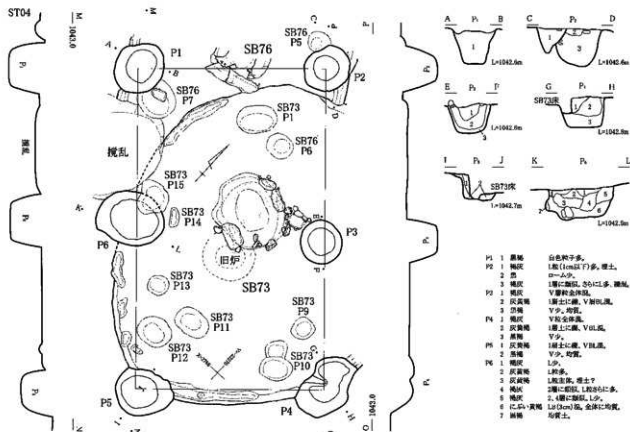
ST02

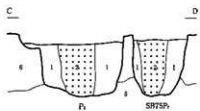
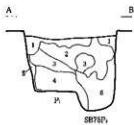
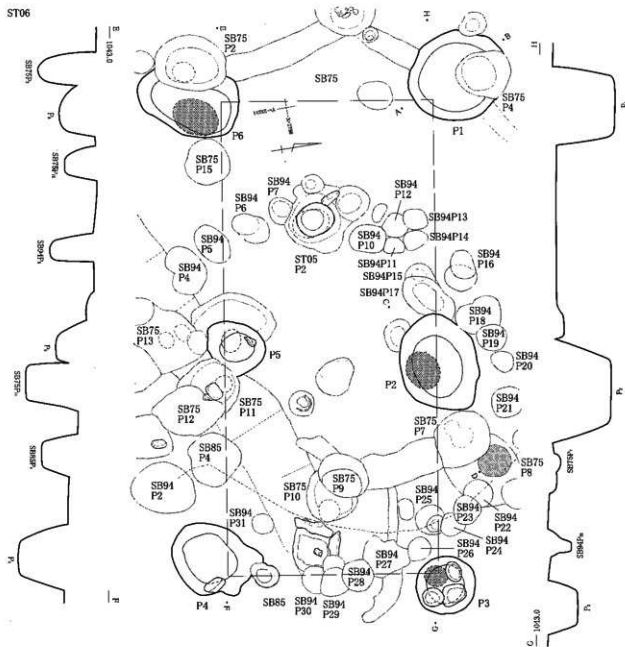


- P1 1 遺構 白色砂子多, L粒有, P2.2.96残.
- 2 遺構 白色砂子多, L粒有.
- P2 1 遺構 L粒(2cm), 白色砂子多.
- 2 穴跡角 白色砂子(1~10cm), 礫(5cm)20%混.
- 3 穴跡角 白色砂子40%混, 硬土.
- 3 L粒多, 角礫 白色砂子混, 礫十.
- 4 穴 均質, 礫少.
- 5 遺構 礫少.
- P4 1 遺構 L, 礫混(5cm)少混L40%混.
- P5 1 遺構 白色砂子多, L粒有.
- 2 遺構 L(10cm), 白色砂子多.
- P6 1 遺構 白色砂子多, L粒有, 均質.
- 2 遺構 L(10cm), 白色砂子多.
- P7 1 遺構 L粒混, 均質.
- 2 穴跡角 L粒混, 均質.



P2-1=1042.5m
 P6-7-1=1042.4m
 P8-1=1042.3m
 上記以外-L=1042.2m

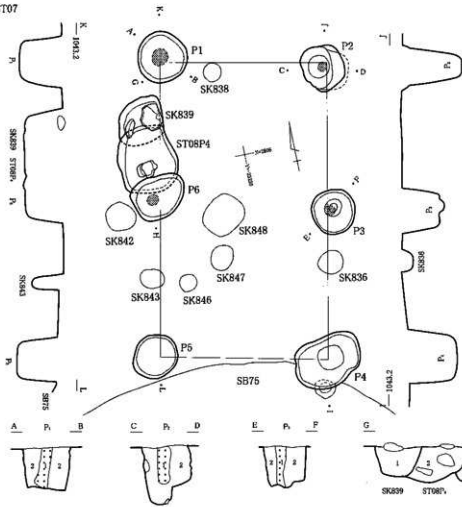




- P1 1 灰黄地 1層以上P1H(10cm)多量。
 2 黄地 1層以上P1H(10cm)1層2層少。
 3 黄地 3層以上P1H(10cm)多量。
 4 黄地 1層以上P1H(10cm)1層2層少。
 5 黄地 1層以上P1H(10cm)1層2層少。
 6 灰黄地 1層以上P1H(10cm)1層2層少。
 7 黄地 1層以上P1H(10cm)1層2層少。
 8 黄地 1層以上P1H(10cm)1層2層少。
 9 黄地 1層以上P1H(10cm)1層2層少。
 10 黄地 1層以上P1H(10cm)1層2層少。
 11 黄地 1層以上P1H(10cm)1層2層少。
 12 黄地 1層以上P1H(10cm)1層2層少。
 13 黄地 1層以上P1H(10cm)1層2層少。
 14 黄地 1層以上P1H(10cm)1層2層少。
 15 黄地 1層以上P1H(10cm)1層2層少。
 16 黄地 1層以上P1H(10cm)1層2層少。
 17 黄地 1層以上P1H(10cm)1層2層少。
 18 黄地 1層以上P1H(10cm)1層2層少。
 19 黄地 1層以上P1H(10cm)1層2層少。
 20 黄地 1層以上P1H(10cm)1層2層少。
 21 黄地 1層以上P1H(10cm)1層2層少。
 22 黄地 1層以上P1H(10cm)1層2層少。
 23 黄地 1層以上P1H(10cm)1層2層少。
 24 黄地 1層以上P1H(10cm)1層2層少。
 25 黄地 1層以上P1H(10cm)1層2層少。
 26 黄地 1層以上P1H(10cm)1層2層少。
 27 黄地 1層以上P1H(10cm)1層2層少。
 28 黄地 1層以上P1H(10cm)1層2層少。
 29 黄地 1層以上P1H(10cm)1層2層少。
 30 黄地 1層以上P1H(10cm)1層2層少。
 31 黄地 1層以上P1H(10cm)1層2層少。

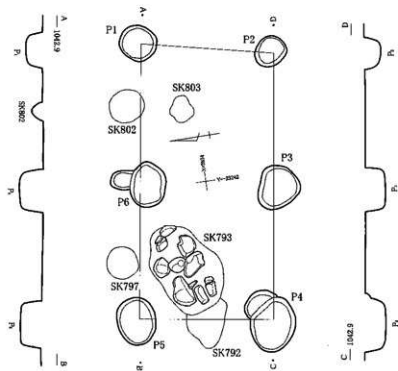
0 (1:60) 2m

ST07

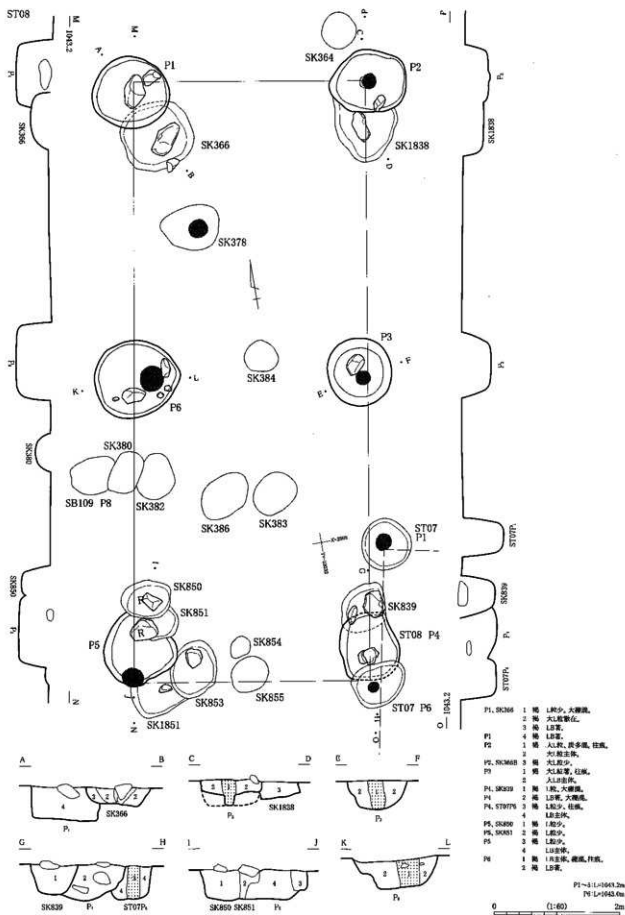


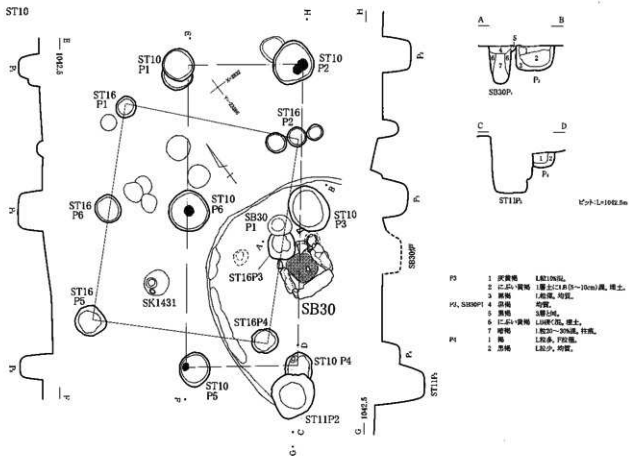
ピット-L=1043.3m

ST09

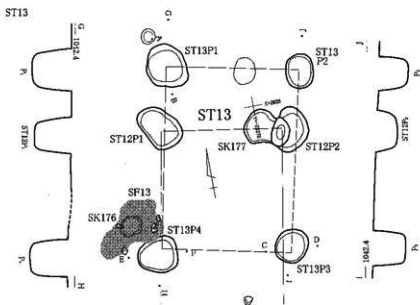


0 (1:80) 2m





- P2
- 1 灰黄粉 L&E(20%)
 - 2 灰色(黄) 1層土(1.0m~10m)層、粘土。
 - 3 黄粉 L&E、均質。
- VL, SB30P1
- 4 赤粉 均質。
 - 5 黄粉 L&E(10%)
 - 6 灰色(黄) L&E(10%)、硬土。
 - 7 黄粉 L&E(20~30%)、柱状。
- P1
- 1 黄 L&E多、均質。
 - 2 黑粉 L&E少、均質。

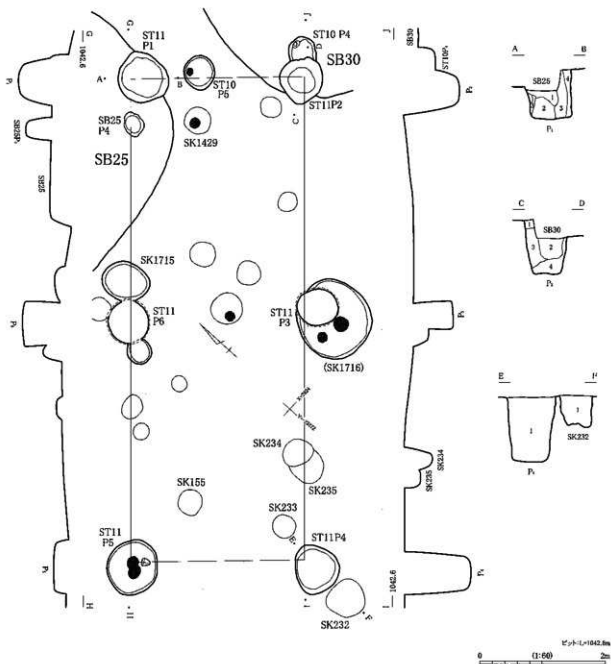


- P1
- 1 黄粉 ST13P(1)層土(5%)
 - 2 黄粉 ST13P(2)層土(5%)
- P2
- 1 黄粉 ST12P(1)層土(5%)
- P4
- 1 黄粉 ST12P(1)層土(5%)
 - 2 黄粉 L&E、L&E(20%)多粉、白色砂子多粉、粉砂子。
 - 3 黄粉 1層土(5%)、灰入粉少。



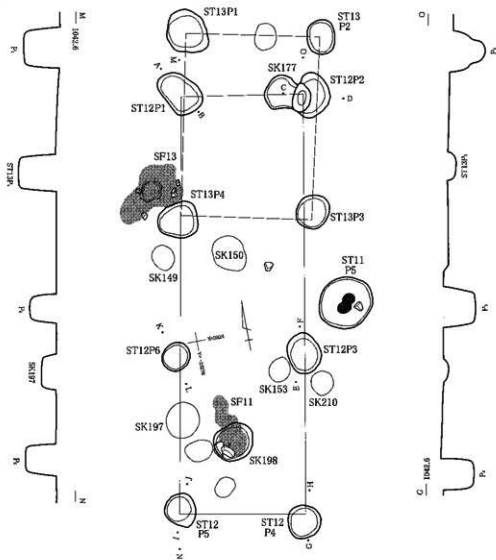
スケール 0 10m (1:60) 20m

ST11



- P1 1 土坑・穴 1箇所、1.0×1.0m、埋上り。
 2 穴 1.0×1.0m、埋上り。
 3 土坑・穴 1.0(5m)×1.0(5m)×1.0m、埋上り。
 4 穴 1.0×1.0m、埋上り。
 P2 1 土坑 1.0×1.0m。
 2 穴 1.0(5m)×1.0(5m)×1.0m。
 3 土坑・穴 1.0(5m)×1.0(5m)×1.0m、埋上り。
 4 土坑 1.0×1.0m。
 P4 土坑・穴。

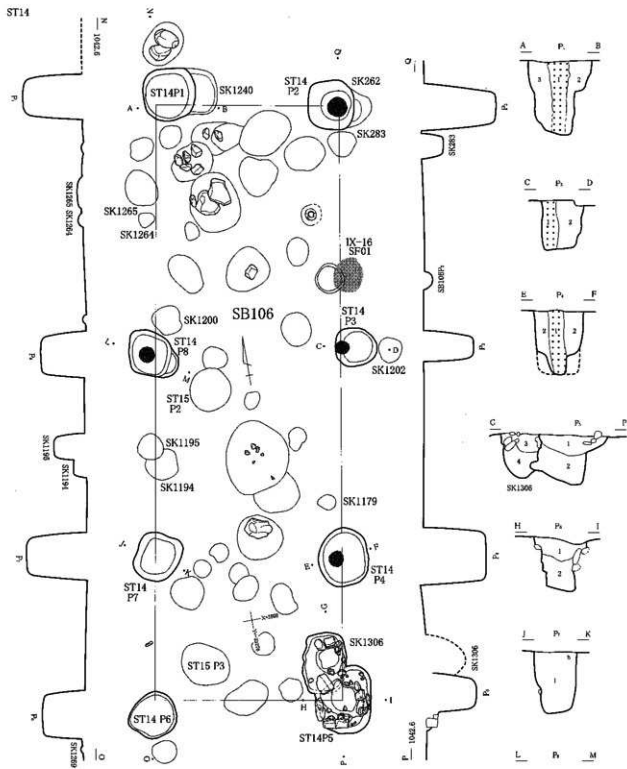
ST12



- P1 1 灰坑 L7. (長12cm) 中多量, 赤褐色胎子, 灰胎, 白色胎子多量, 雜胎子。
- 2 灰胎 L7上少量, 赤褐色胎子, 灰胎, 白色胎子少量, 雜胎子。
- 3 灰坑 L1. (長10cm) 多量, 赤褐色胎子, 灰胎, 白色胎子多量, 雜胎子。
- 4 灰坑 1層に類似, 量人約少, 1層25个中約1。
- 5 灰坑 L7上少量, 赤褐色胎子, 灰胎, 白色胎子少量, 雜胎子。
- 6 灰胎 1層に似。
- 7 灰坑 L7上, L8(2cm) 多量, 赤褐色胎子胎, 白色胎子中多量, 灰少量, 雜胎子。
- 8 灰胎 1層に似。
- P4 1 灰胎 赤褐色土中多。
- 2 灰胎
- P5 土層に似。
- P6 1 灰坑 L7多量, 赤褐色胎子, 灰少量, 白色胎子中多量, 雜胎子。

P1-3-5-6: L=1042.4m
P6: L=1042.5m

0 (1:60) 2m

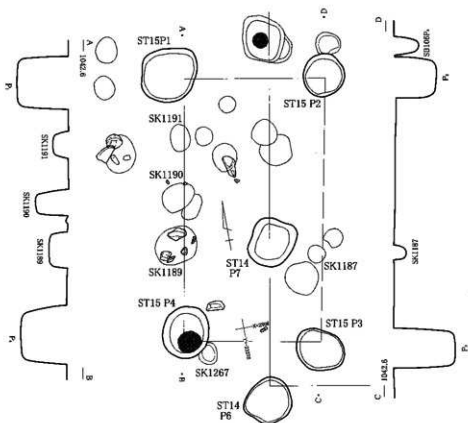


- | | | |
|----|------|-----------------|
| P1 | 1 基輪 | 2 掘立柱穴の中、柱痕。 |
| | 2 | 1層に傾斜、P1穴の中、柱痕。 |
| | 3 | P1穴に土層傾斜。 |
| P2 | 1 基輪 | P1穴に傾斜、柱痕。 |
| | 2 | 1層に傾斜、P1穴の中。 |
| | 3 | 1層に傾斜、土層の上のみ。 |
| P3 | 1 基輪 | P1穴に傾斜、土層の上のみ。 |
| | 2 | P1穴に傾斜、土層の上のみ。 |
| P4 | 1 基輪 | 1層に傾斜、柱痕。 |
| | 2 | 1層に傾斜、柱痕。 |
| | 3 | 1層に傾斜、柱痕。 |
| P5 | 1 基輪 | 1層に傾斜、柱痕。 |
| | 2 | 1層に傾斜、柱痕。 |
| | 3 | 1層に傾斜、柱痕。 |
| P6 | 1 基輪 | 1層に傾斜、柱痕。 |
| | 2 | 1層に傾斜、柱痕。 |
| | 3 | 1層に傾斜、柱痕。 |
| P7 | 1 基輪 | 1層に傾斜、柱痕。 |
| | 2 | 1層に傾斜、柱痕。 |
| | 3 | 1層に傾斜、柱痕。 |
| P8 | 1 基輪 | 1層に傾斜、柱痕。 |
| | 2 | 1層に傾斜、柱痕。 |
| | 3 | 1層に傾斜、柱痕。 |
| P9 | 1 基輪 | 1層に傾斜、柱痕。 |
| | 2 | 1層に傾斜、柱痕。 |
| | 3 | 1層に傾斜、柱痕。 |

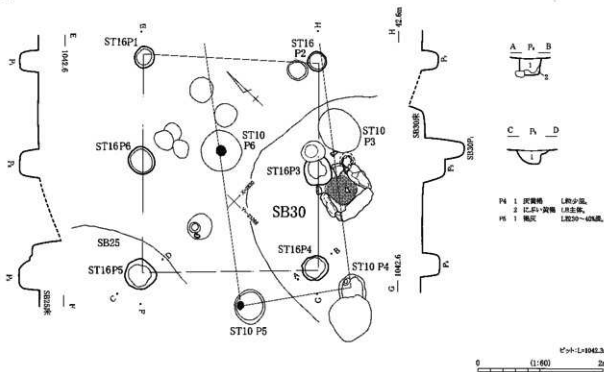
P1-3-54-1-1042.4m
P6-1-4912.4m

0 (1:50) 2m

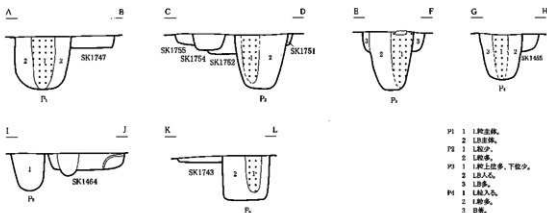
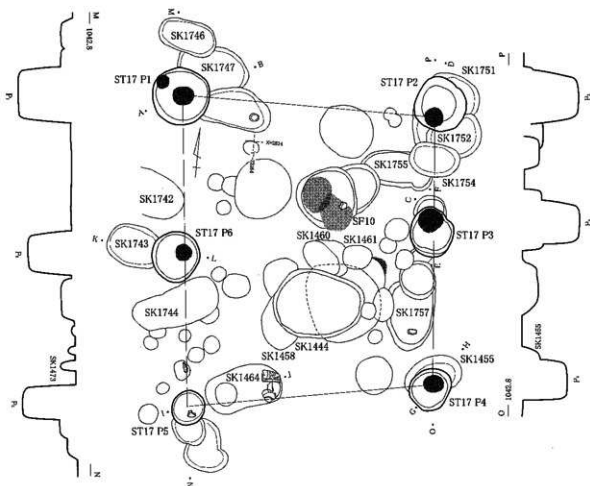
ST15



ST16



ST17

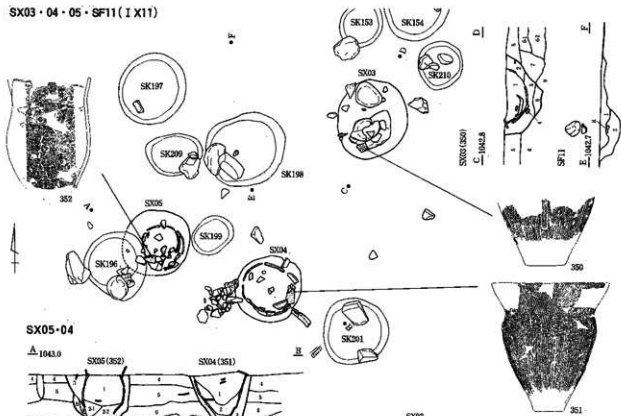


- P1 1 土質面, 2 土質面
- P2 1 土質面, 2 土質面
- P3 1 土質面, 2 土質面
- P4 1 土質面, 2 土質面
- P5 1 土質面, 2 土質面
- P6 1 土質面, 2 土質面
- P7 1 土質面, 2 土質面

0 (1:60) 2m

シット-L-1045 No.

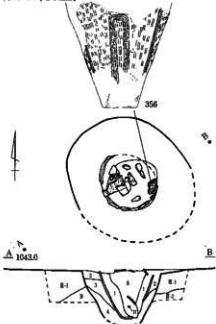
SX03・04・05・SF11 (1 X11)



- 1: 陶片、炭粒 (1-10mm) 混。炭ブロック部に付。
 2: 陶片、炭粒。褐色L粒少量。小礫混。L粒2-1少。2-2多。
 3: 陶片、小礫 (1mm) 混。スコ、炭粒。炭ブロック散在。5層に比べ礫極少。
 4: 陶片、小礫 (5-10mm) 少量。
 5: 陶片、大礫 (2-3mm) 散在。L粒多過5層より少。炭粒多混。Ⅱ-1層に相当。
 6: 灰黄陶、小礫 (2-3mm)。L粒多混。黒褐色粘土主体層。
 7: 灰黄陶、小礫 (2-3mm) 多混。陶片粘土と混合のLB主体層。Ⅱ-2層に相当。
 8: 明黄陶、小礫 (5-10mm) 多混。基本土層下の地山ローム。
 9: 黒、小礫ほとんどない層。
 10: 灰黄陶、L粒1ミリの礫多混。5層と近似するが、礫粒径一定。

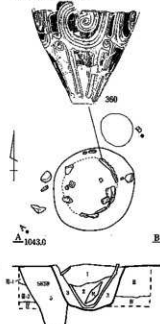
- SX05
 1: 陶片、炭粒 (2-4mm) 混入。埋設内粘土。
 2: 陶片、小礫混。粘土層。
 3: 陶片、小礫 (1-2mm) 混。スコ散在。小礫均一。
 4: 陶片、小礫。5層のブロック。
 5: 陶片、小礫 (2-5mm) 混。
 6: 灰、9層 (基本層厚地山) の褐色粘土基調の小礫多混。褐色粘土6-1少。8-2多。
 7: 陶片、9層少量散在。スコ、小礫混入。基本土層Ⅱ層基調。
 8: 陶片、L粒混入。7層に近似するが、褐色強。
 9: 明黄陶、礫 (2-25mm) 多混。砂質。基本土層厚層。

SX11 (IX22)



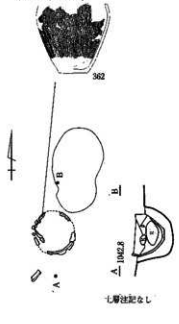
- 1: 陶片、均質なシルト質土。
 2: 灰黄陶、白色粘土 (2mm以下) 少。均質なシルト質土。
 3: 注記なし。
 4: 注記なし。
 5: 陶片、1層目、L粒、小礫混。シルト質土均質でない。

SX15 (IX22)



- 1: に近い陶片、白色粘土散在。
 2: 陶片、1層より上り強。均質なシルト質土。
 3: 陶片、L粒全体に散在。砂混のシルト質土。
 4: 明黄陶、底部下のLBから成る土。
 5: 灰黄陶、L粒、白色粘土全体に散在。

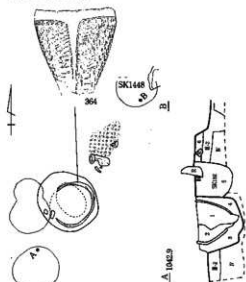
SX17 (IX23)



七層注記なし

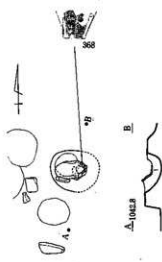
0 (1:30) 1m

SX19 (I X12)



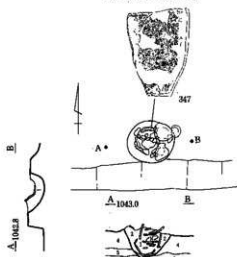
- 1: 灰黄陶。L粒、白色粒子10~20%。
- 2: 黄陶。1層上と褐色土化部。
- 3: 灰黄陶。L粒30~40%。壁上。
- 4: 雑灰。L少10%以下。
- 5: 灰黄陶。L粒20~40%。上部に雜有。

SX25 (I X17)



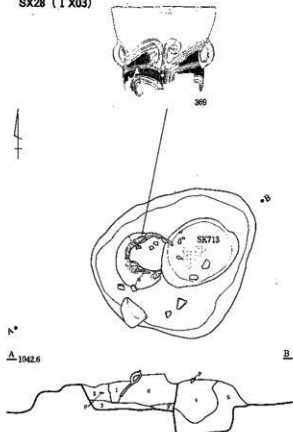
- 1: 灰黄陶。L粒、白色粒子少量。

SX30 (I X03, 04)



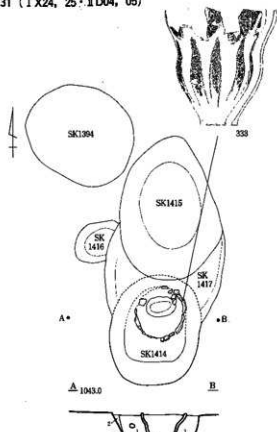
- 1: 黄陶。埋込穴、椀、小椀、灰粒多量。
- 2: 黄陶。灰粒、白色粒子多。
- 3: におい黄陶。L粒多量。5層と2層混在。
- 4: 黄-1層。
- 5: 黄-2層。
- 6: 黄層。

SX28 (I X03)



- 1: におい黄陶。L粒少量。
- 2: 黄-1層よりL多り部。1層よりL多。
- 3: 灰黄陶。L粒多。
- 4: 黄-3層よりL粒多。
- 5: 灰黄陶。L径(1~2cm)主体。埋土。
- 6: におい黄陶。L粒30%。LB部。
- 7: 雑灰。L少。均質。


SX31 (I X24, 25 - II D04, 05)




- 1: 黄陶。L(5~15cm) 雜有。
- 2: 黄陶。ローム。

0 (1:30) 1m


SQ01 (I P25)



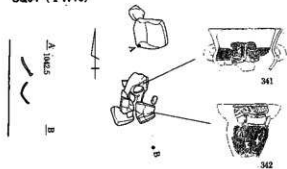
SQ02 (I P25)



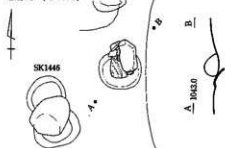
SQ03 (I U04)



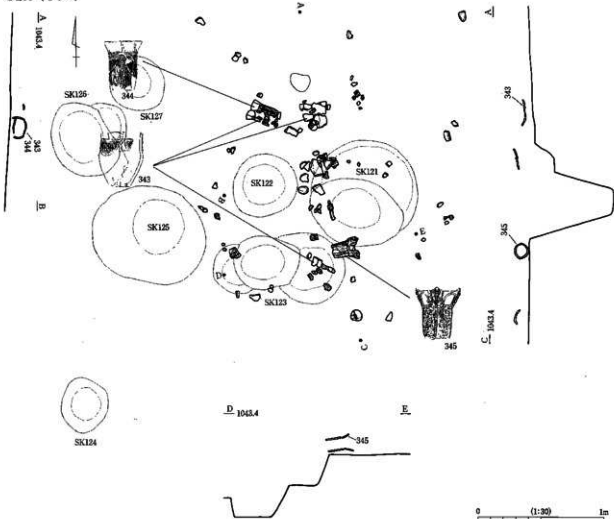
SQ04 (I W10)



SQ13 (I X13)



SQ06 (I S25)

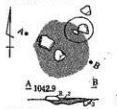


SF01 (I X02)



- 1: 焼土、F粘。
- 2: 灰ブロック、炭粒多量、3層より焼土主体層。
- 3: 焼塊、L粘、炭粒、白色粒子多量、F粘土層。

SF02 (I X03)



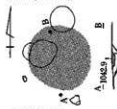
- 1: F、FB
- 2: 焼塊、F、FB混在する焼土主体層。
- 3: 焼塊、白色粒子多量、F粘土層に焼土主体層。

SF03 (I X08)



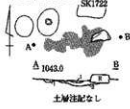
- 1: FBではないが、F粘土層中層。

SF04 (I X03)



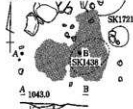
- 1: 焼土、FB
- 2: 焼塊、F、FB混在する焼土主体層。
- 3: 焼塊、白色粒子多量、F粘土層に焼土主体層。

SF06 (I X08)



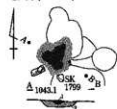
土層注記なし

SF07 (I X08)



土層注記なし

SF08 (II D02)



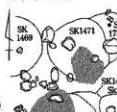
- 1: 焼、均質な粘性シルト質焼塊。
- 2: に近い黄褐色、1層より不均質、小礫含む、1層より焼塊面。

SF09 (I X17)



- 1: FB
- 2: 注記なし。

SF10 (I X18)



- 1: 注記なし

SF15 (I W10)



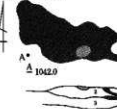
土層注記なし

SF17 (I X13)



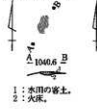
- 1: 焼塊、シルト質土均質。
- 2: に近い焼、焼土混在、均質。
- 3: 焼、火灰、2層均質土層均質化。
- 4: 焼塊、粘性シルト均質、焼土混在層上。

SF20 (I R20)



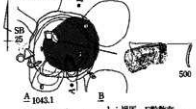
- 1: 焼塊、粘付。
- 2: 焼塊、F粘、FB多量。
- 3: 焼塊、L粘、白色粒子ほとんどなし。
- 4: 焼塊、1粘、白色粒少な。

SF21 (I V13)



- 1: 水田の寄土、火灰。

SF24 (II D09)



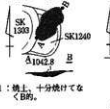
- 1: 焼塊、F粘混在。
- 2: 焼、焼土層、影一起、焼塊と多量にいい、ウレキに混入する。
- 3: 焼塊、焼塊土の混在層。
- 4: 焼塊、FB混、焼塊主体。
- 5: 焼塊、F粘混在。

SF25 (II D14)



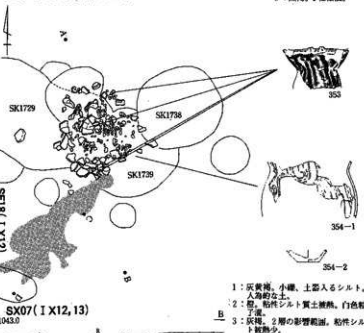
- 1: 焼塊、L粘 (1mm以下)、炭粒、F粘減少。
- 2: 焼塊、1層よりL粘、F粘多。(1mm以下) 白色粒石粉1%含、1層よりしりり良。
- 3: 火灰

I X11 SF01



- 1: 焼土、十分焼けておく前の。

SF28-SF18-SX07 (I X12)



- 1: 灰黄褐色、小礫、土器入るシルト、人形粘土。
- 2: 粘、粘性シルト質土層焼、白色粒多。
- 3: 灰黄、2層の影混在層、粘性シルト粘減少。

SF27 (I Y23)

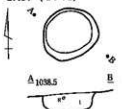


- 1: に近い黄褐色、百粒、粘付。
- 2: に近い黄褐色、百B (-2mm) 50%混入。
- 3: 灰黄、百少。
- 4: に近い焼、百粒、B、FB (-1mm) 混在。

0 (1:60) 2m

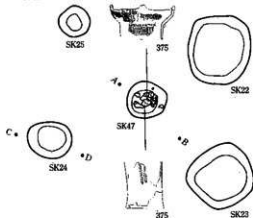
0 (1:30) 1m

SK01 (I P18)



1: 暗褐色, L 粒 (1 cm 未満), 黒土 B (2 cm 未満), 白色軽石粒 3% 混入。

SK24・47 (I P20, 25)



SK24
C, D

SK47
375

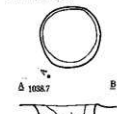
SK47
A 1039.5 B

1: 灰青褐色, 白色, 黄色粒子各10%, 褐色の炭らしき少量。

SK24
C 1039.6 D

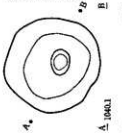
1: 暗褐色, L 粒 (5 mm 以下), 白色軽石粒少量, 黒土少量。
2: 暗褐色, L 層に混るが LB (5 cm) 3 層所有。

SK41 (I U13)



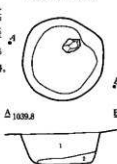
1: に近い黄褐色, 白色粒子10%, L 粒20%。垂河泥含有。

SK36 (I V06)



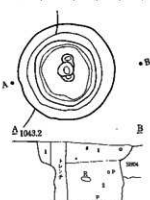
1: 暗褐色, 粘性シルト, 白色軽石 (1 cm 以下) L 粒 (3 cm) 20% 混入 (1 cm) 有。
2: 暗褐色, L 粒40% 白色軽石10%, 1 cm 以下の軽石。
3: に近い黄褐色, 4 層と混ざりだがしきり。4 層の黒土上。4 層との分層明確。
4: に近い黄褐色, L 粒 (1 ~ 5 cm) 多60%, L 粒層面に沿, 垂直的な粒状。

SK48 (I U05)



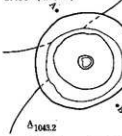
1: 暗褐色30%, に近い黄褐色約40%, 全体に粒状。B 土, 埋戻し土。
2: 黒褐色シルト質土均質, L 粒 (1 cm) 10% 混入。

SK49 (I S19, 20, 24, 25)



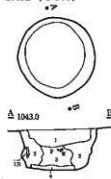
1: 暗褐色, 黒土粒少量, 2層と混るが混。
2: 暗褐色, L 粒全体混入, LB (5 ~ 10 cm) 2% 混入。

SK50 (I S24)



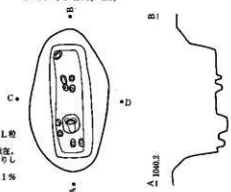
1: L 粒多量, 炭粒, B 粒, L 土体均質。
2: LB 少量。
3: 暗褐色, 炭粒, LB (5 ~ 10 cm) 混入, SK 49 の 2 層と類似。

SK52 (I S19)

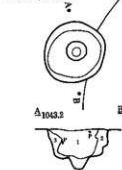


1: 暗褐色, 3層よりしきり。L 粒少量, L 粒 (3 ~ 5 cm) 集中, 数ヶ所有。
2: 暗褐色, L 粒全体に混入, LB (5 ~ 10 cm) 散在。
3: 黒土, 1層に散在するが, 暗い, 1層よりしきり。
4: 暗褐色, 3層よりしきり。B (5 mm) 粒1% 混入。

SK66 (I Q18, 23)



SK53 (I S20)



1: 暗褐色, SK 49 の 2 層と混る, LB (2 ~ 5 cm), L 粒少量, 炭 (5 mm) 散在。
2: 暗褐色, L 粒全体に混入, LB 散在, 炭粒少量。
3: 暗褐色, 2層と混るが, L 粒 LB 粒少量, 炭 (1 cm) 少量。

SK60 (I X16)



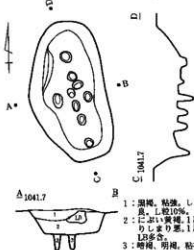
1: 暗褐色, 白色粒子, L 粒有。

C 1040.2 D



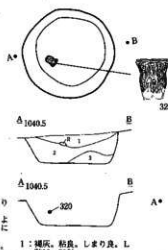
土層注記なし

SK73 (I R22, 23)



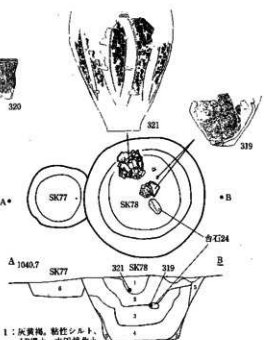
- 1: 灰質、粘土、しまり良、L粒10%。
- 2: にぶい灰質、1層よりしまり悪、1層にL多。
- 3: 暗褐色、明褐色、粘有、しまり悪、Lと褐色シルト混、硬土。

SK74 (I V18)



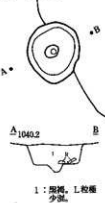
- 1: 暗灰、粘良、しまり良、L粒10-20%。
- 2: にぶい灰質、粘良、しまり良、L粒30%、硬土。
- 3: 暗褐色、粘良、しまり良、L粒10-20%、1層に散る。

SK77・78 (I V18)



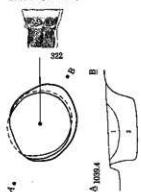
- 1: 灰質褐、粘土シルト、L多混、水田耕作土。
- 2: 灰質褐、粘れたL粒(1-30cm)混存、硬土。
- 3: 暗褐色、硬土、2層よりL少。
- 4: 灰質褐、粘れ少ないL粒(1-30cm)混める。
- 5: 暗、黄緑にうすく、L極少混。
- 6: にぶい灰質、L多混。

SK81 (I V18)



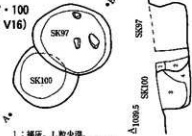
- 1: 灰質、L粒極少混。

SK94 (I V16)



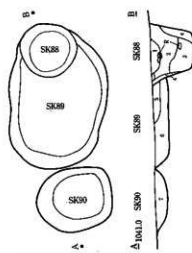
- 1: 暗灰、L粒、白色粒子多混。
- 2: にぶい灰質、L粒、白色粒子1層より多混。

SK97・100 (I V16)



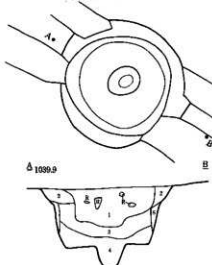
- 1: 暗灰、L粒少混。
- 2: 暗灰、L粒、白色粒子多混。
- 3: 暗褐色、粘れたL混入。
- 4: 混、L粒無、7面化多。

SK88・89・90 (I V19)



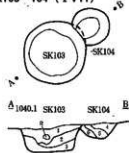
- 1: 灰質、L粒少混、土質化混む。
- 2: 灰質、L粒多混に散在。
- 3: 灰質、黄褐色、L混(1-4cm)混。
- 4: 灰質、L少混。
- 5: 灰質、L少混。
- 6: 暗灰、3層にL混(1-3cm)混。
- 7: 暗褐色、L粒少混、土質化混む。

SK99 (I V16, 17)



- 1: 暗灰、L粒少混、壁内混入。
- 2: 灰質褐、1層よりしまり良、粘れたL混入。
- 3: 灰質褐、L混(3cm)混、L粒50%。
- 4: 灰質褐、3層よりL粒少混、40%L混入。
- 5: 暗褐色、L粒少混土質化上。

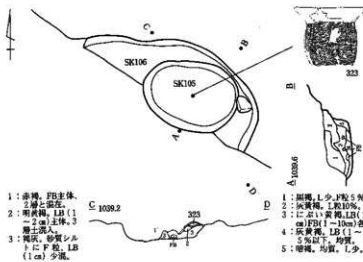
SK103・104 (I V11)



- 1: 暗灰、L粒、少混少混。
- 2: 暗褐色、1層より粘弱、L粒多混(1-2cm)。
- 3: 暗褐色、L、L粒少混。
- 4: 暗褐色、1層に散る。
- 5: 暗褐色、L少混。
- 6: 灰質褐、L混(3cm)混入。

0 (1:60) 2m

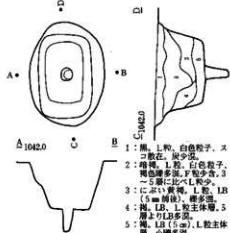
SK105・106 (II B09)



- 1: 赤褐色、F粘土、
2層と存在。
- 2: 暗褐色、LB(1
~2cm)土体、3
層土流入。
- 3: 褐色、砂質シル
トにF粒、LB
(1cm)少量。

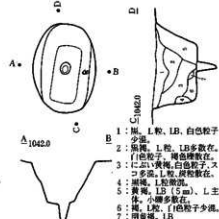
- 1: 暗褐色、L少、F粒5%均質。
- 2: 灰褐色、L粒10%。
- 3: に近い黄褐色、LB(1~3
cm)FB(1~10cm)各10%、
5%以下、均質。
- 4: 灰褐色、LB(1~2cm)
5%以下、均質。
- 5: 暗褐色、均質、L少。

SK110 (IR25)



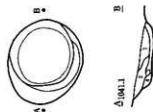
- 1: 黒、L粒、白色粒子、ヌ
コ粒石、灰少量。
- 2: 暗褐色、L粒、白色粒子、
褐色層多量、F粒少量、3
層土流入、L粒少。
- 3: に近い黄褐色、L粒、LB
(5cm前後)、砂多量。
- 4: 暗、LB、L粒土体層、5
層より砂多量。
- 5: 暗、LB(5cm)、L粒土体
層、小砂多量。

SK111 (IR25, IS21)



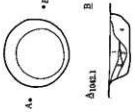
- 1: L粒、LB、白色粒子
少量。
- 2: 暗褐色、L粒、LB多量存在、
白色粒子、褐色層散在。
- 3: に近い黄褐色、白色粒子、ヌ
コ多量、L粒、灰粒散在。
- 4: 暗褐色、L粒散在。
- 5: 黄褐色、LB(5cm)、L主
体、小砂多量。
- 6: 暗、LB、白色粒子少量。
- 7: 暗褐色、LB

SK107 (IS11)



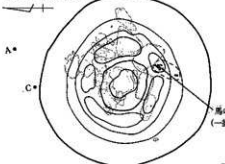
- 1: 暗褐色、L粒、灰粒多。2~4層に比べL粒少。
白色粒子少量。
- 2: に近い黄褐色、L粒多量、L粒粒有がサツラサ。
- 3: 暗、L粒、LB多量。
- 4: 黄褐色、灰粒散在、L粒、白色粒子半体層。

SK109 (IR23, 24)

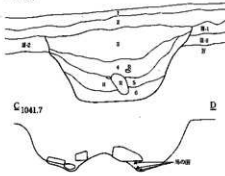


- 1: 黒褐色、白色粒子、褐色層多量存在、灰粒多量。
- 2: 暗褐色、L粒、LB多量、白色粒子散在。
- 3: 暗褐色、L粒多量。
- 4: 褐色、L粒LB多量存在、白色粒子、褐色層散在。

SK112 (IS16)

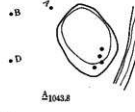


△10424



- 1: 耕作土層。
- 2: 耕作土層。
- 3: 昭和40年代開墾土、事業地層。
- 4: 黒、L粒、灰粒少量。
- 5: 暗褐色、L粒多量。
- 6: に近い黄褐色、LB、L粒土体層。

SK114 (IT20, 21)



△10432



SK134 (IV12, 17)



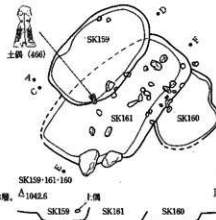
- 1: 暗褐色、L少
- 2: 暗褐色、L粒
(~1cm)
20%少量。
- 3: 暗褐色、2層
よりL少。
- 4: 暗褐色、L粒
少量。
- 5: 暗褐色、L粒
少量。
- 6: 暗、LBと
F粒
- 7: 暗褐色、均質
L少。

SK145 (IX06)



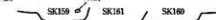
- 1: 暗褐色、細粒子、白
色粒子多量、粒子
灰少量、L少量。
- 2: 暗褐色、細粒子、白
色粒子、半層散在、
灰少量、L多量。

SK159・161・160 (IW25, IX21, IC05, IID01)



SK159-161-160

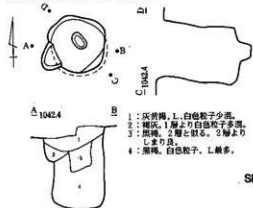
△10425.6



- 1: 暗褐色、細粒子、小砂
粒有。
- 2: 暗褐色、1層よりL多。
3: 暗褐色、1層に散在する
粒有、白色粒の小砂層。
- 4: 暗褐色、L粒・灰粒散
在、しまり・粘性1
層土層。
- 5: 暗褐色、L粒全体に有。

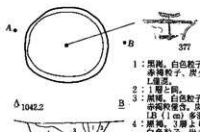
0 (1:80) 2m

SK165 (I W14, 15, 19, 20)



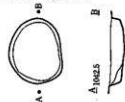
- △1042.4
- 1: 灰青陶, L. 白色粒子少量。
 - 2: 陶片, 1層より白色粒子多量。
 - 3: 灰陶, 2層と似る。2層よりしまり良。
 - 4: 灰陶, 白色粒子, L. 最多。

SK168 (I W19)



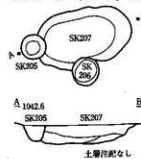
- 377
- 1: 灰陶, 白色粒子多量, 赤褐色粒子, 灰少。
 - 2: 1層と同。
 - 3: 灰陶, 白色粒子多量, 赤褐色粒子, 灰多量, LB (1cm) 多量。
 - 4: 灰陶, 3層より粗。白色粒子, 灰多量, 赤褐色粒子, LB (1cm) 多量。

SK193 (I W15)



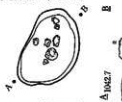
土層注記なし

SK205・207 (I W15, I X11)



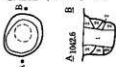
土層注記なし

SK208 (I X11)



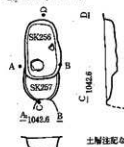
- 1: 灰青陶, L. 粒少。
- 2: 二色い黄陶, L. 粒多量。
- 3: 黄陶, L. 粒多量。

SK252 (I X11, 12)



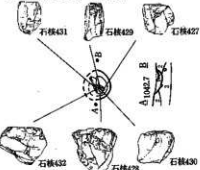
- 1: 灰陶, 注成, L. 粒少。
- 2: 灰陶, L. パリス磁。

SK256 (I X11)



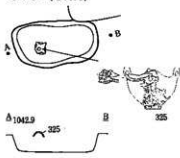
土層注記なし

SK387 (I C10, II D06)



- 1: 灰陶, L. 白色粒子細少, 均質。
- 2: 灰青陶, L. 粒, 白色粒子少。
- 3: 二色い黄陶, 黄, L. 粒, 2層土。

SK402 (I X15)

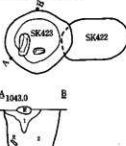


SK420 (I X23, 24)



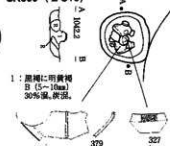
- 1: 陶, 灰色入る, パリス粒少。
- 2: 陶, パリス粒。

SK423 (I X24)



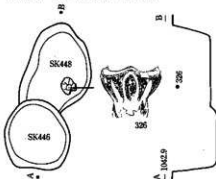
- 1: 陶, L. パリス粒。
- 2: 陶, パリス粒。

SK506 (I C10)

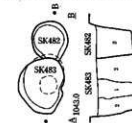


- 1: 灰陶, 比明黄陶 B (5-10mm) 30%混, 灰。

SK446・448 (I X20, I Y16)

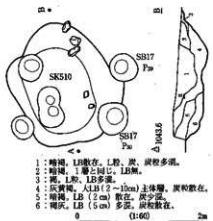


SK482・483 (I Y11, 16)



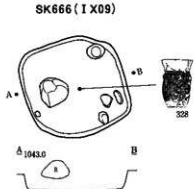
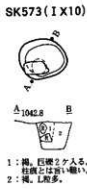
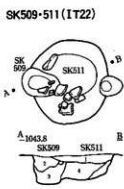
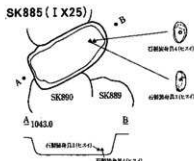
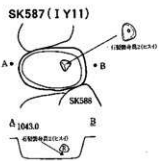
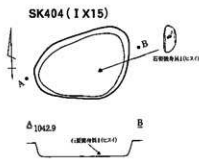
- 1: 陶, LB少。
- 2: 陶, LB多量で大。
- 3: 陶, LB多量で大, 1層と同。

SK510 (I T21, 22)



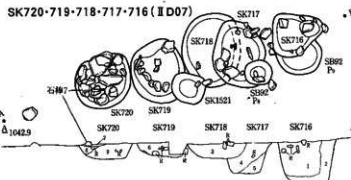
- 1: 陶, LB散在, L. 粒, 灰粒多量。
- 2: 陶, 1層と同, LB陶。
- 3: 陶, L. 粒, LB多量。
- 4: 灰青陶, 入粒 (2-10mm) 土層, 灰粒散在。
- 5: 陶, LB (2cm) 散在, 灰少。
- 6: 陶片, LB (5cm) 多量, 灰粒散在。

0 (1:60) 2m

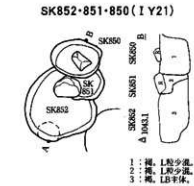


- 1: 増種, L殻, 炭粉多量。
 2: 増種, LB (3-5cm), 炭粉多量。
 3: 土中に炭種, L殻, LB (3cm以下) 多数在, 炭粉少量。
 4: 増種, L殻多量, 炭粉散在。
 5: 増種, LB多量, 炭粉少量。

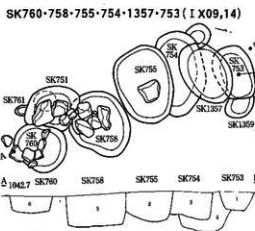
- 1: 炭種, LB少量, 均質。
 2: 土中に炭種, LB主体。



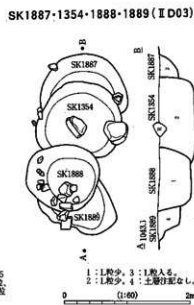
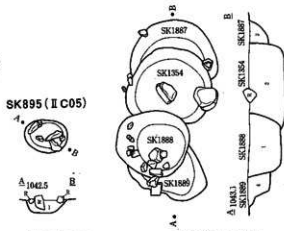
- 1: 増種, LB (-1cm) 多量, 燧, 土器片多量。
 2: 炭種, 均質, L少量。
 3: 炭, 白色粒子, 燧土散在。
 4: 炭種, 燧, 白色粒子多量。
 5: 炭種, LB (-1cm) 多量90%以上。
 6: 炭種, 燧, L少量。
 7: 炭種, 燧多量。
 8: 土中に炭種, LB, 燧。
 9: 炭種, 白色粒子, 小燧 (-5mm) 混。



- 1: 増種, L殻少量。
 2: 増種, L殻少量, LB主体。



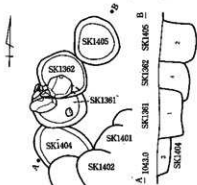
- 1: 炭少量。
 2: B少量, 炭多量。
 3: 炭少量。
 4: 炭種。
 5: B少量, 炭多量。
 6: 土層付記なし。



- 1: 炭種, 白色輝石粉(5mm以下)少量, L殻。
 2: L殻少量, 4: 土層付記なし。
 3: L殻少量, 燧。

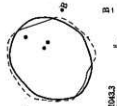
0 100 200 (1:60)

SK1405-1362-1351-1404 (I X14)



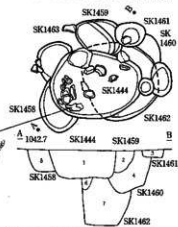
- 1: 注記なし。3: 粒のみか?
2: 粒のみ。4: 粒のみ。

SK1410 (I T16)



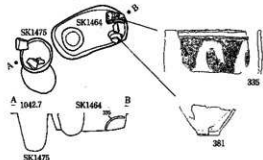
- 1: におい黄褐色。L粒少量。土器片、石器多量。
2: におい黄褐色。土灰(1cm以下)30%混。
3: 黄褐色。灰黄褐色。LB(15cm)主体。
4: 灰黄褐色。L少。均質。

SK1458-1444-1459-1461 (I X18)

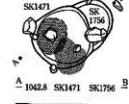


- 1: 遺物。硬多。B多。F粒多。
2: 粒のみ。
3: 粒のみ。
4: 粒のみ。
5: 土器注記なし。
6: 照土片。
7: B多。照土片。周縁部B主体。中央は均質。

SK1475-1464 (I X17, 18)

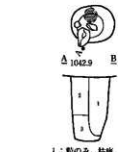


SK1471-1756 (I X18)



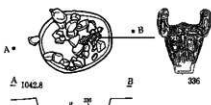
- 1: 粒のみ。4: B主体。
2: 均質。5: 粒のみ。
粒のみ。

SK1480 (I X23)

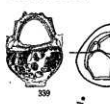


- 1: 粒のみ。柱状。
2: 均質。
3: 粒多量。

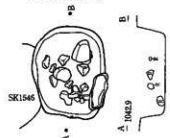
SK1486 (I X22)



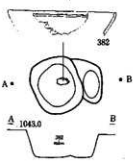
SK1545 (II D13)



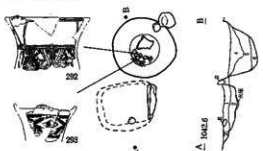
SK1547 (II D13)



SK1562 (II D14)

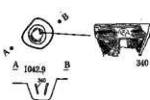


SK1925 (II D06)

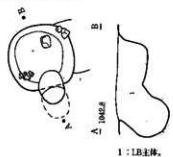


- 1: 暗褐色。L粒。硬多量。F粒多量。灰粒混。
2: におい黄褐色。L粒。白色粒子。褐色陶器多量。F粒散在。下部均質。
3: 灰黄褐色。L粒混。灰粒散在。
4: 暗褐色。L粒。LB多量。白色粒子散在。
5: 暗褐色。L粒少量。硬粒少量散在。
6: におい黄褐色。LB多量。層(1~3cm)散在。

SK1577 (II D13)

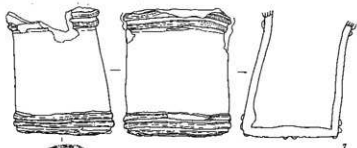
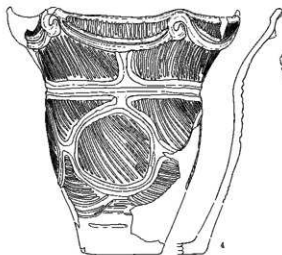
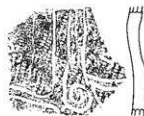
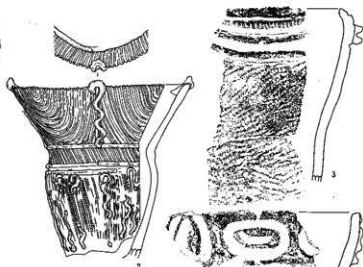


SK1710 (I X13)

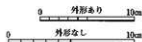
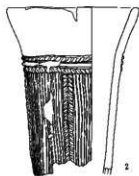



- 1: LB主体。

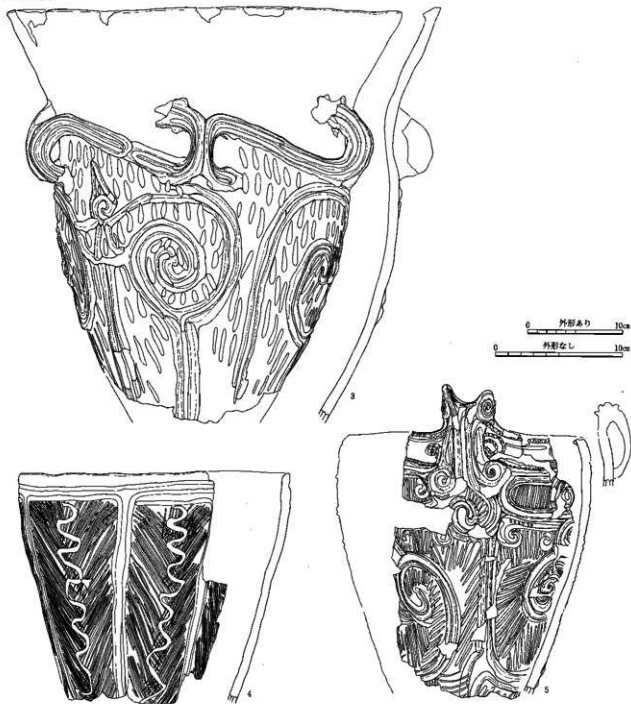
中期SB02



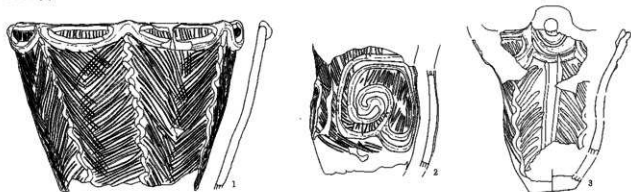
SB03(1)



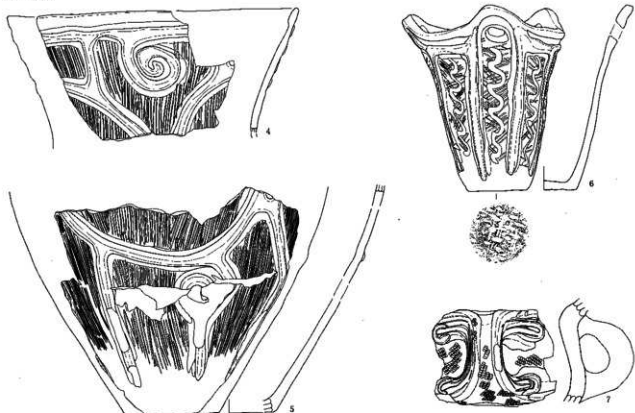
SB03(2)



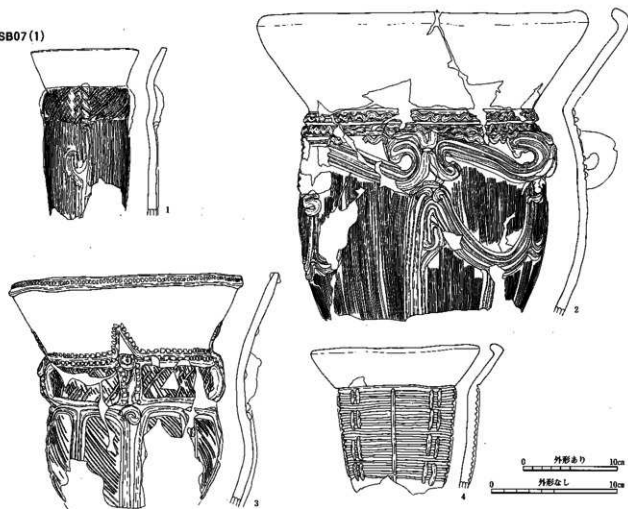
SB04(1)



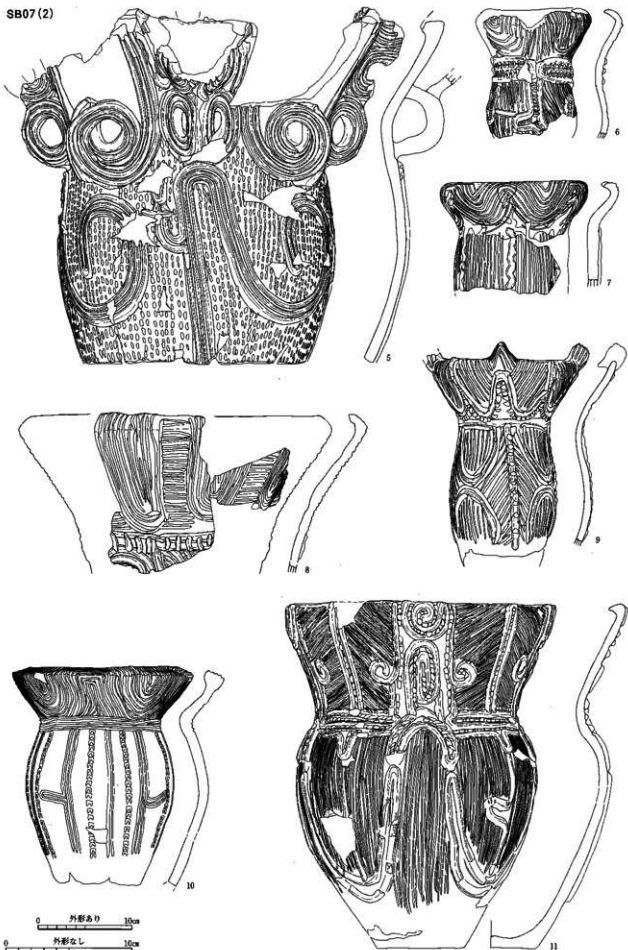
SB04(2)



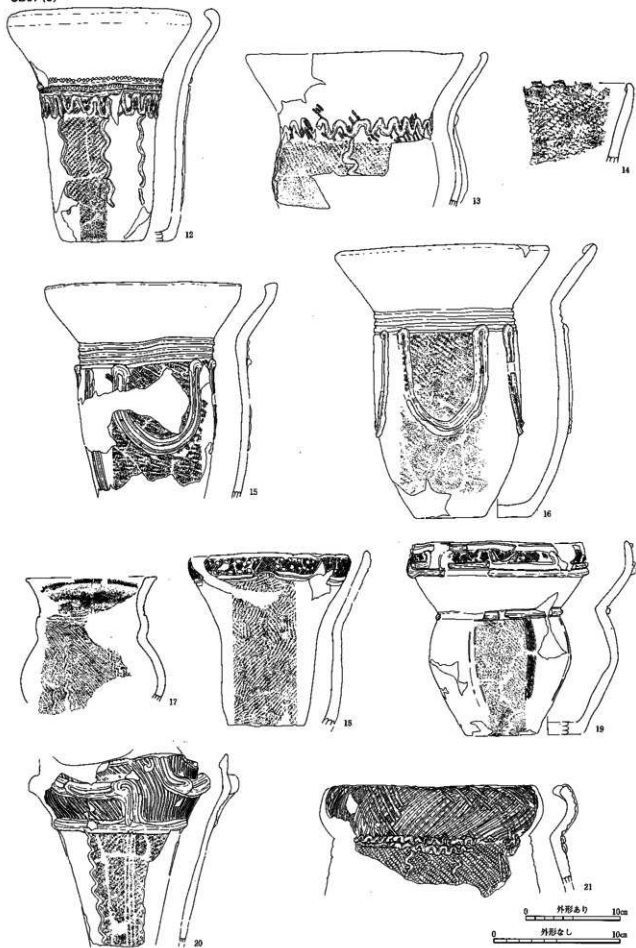
SB07(1)



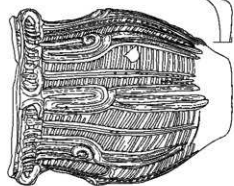
SB07(2)



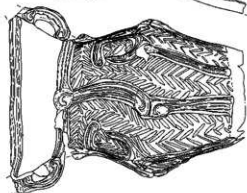
SB07(3)



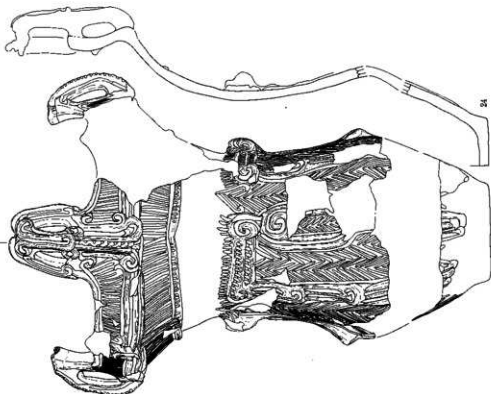
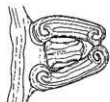
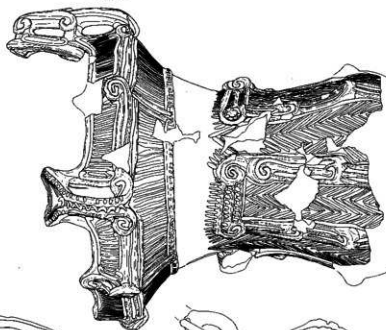
SB07(4)



21



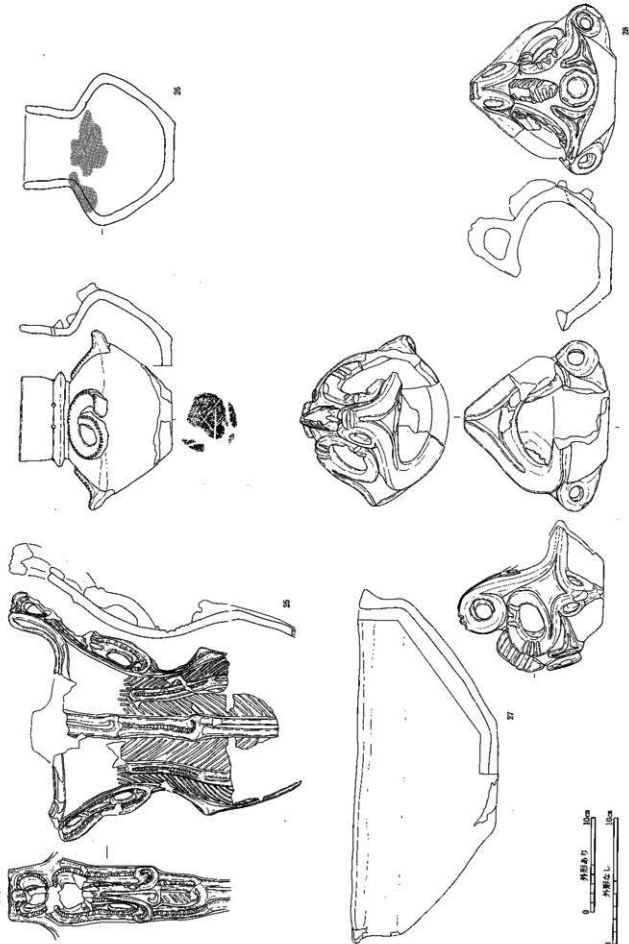
22



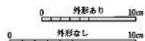
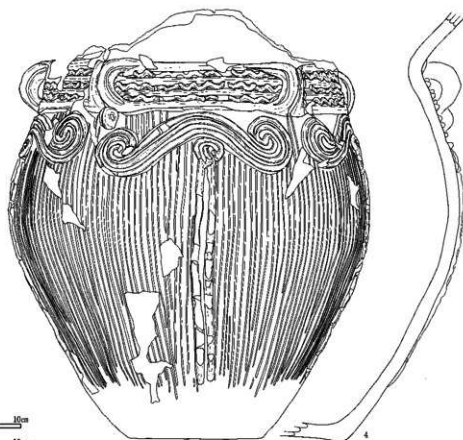
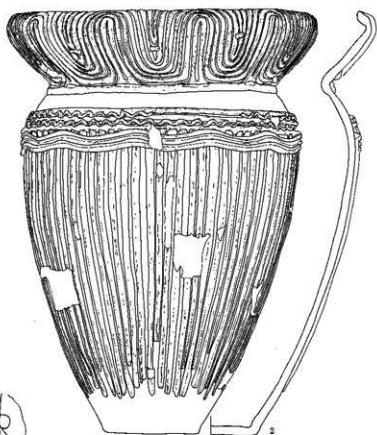
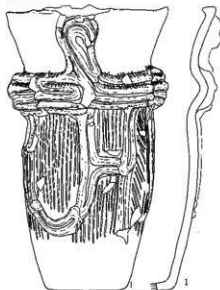
24



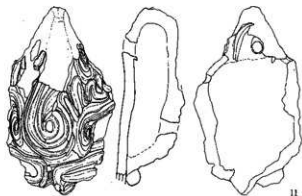
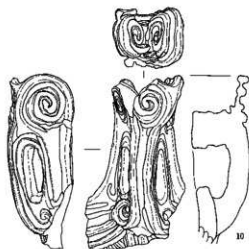
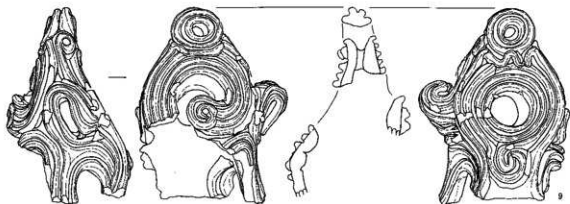
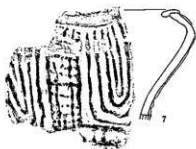
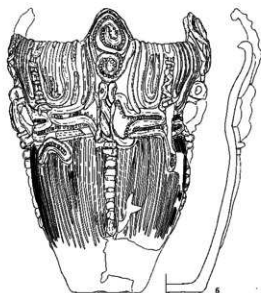
SB07 (5)



SB08(1)

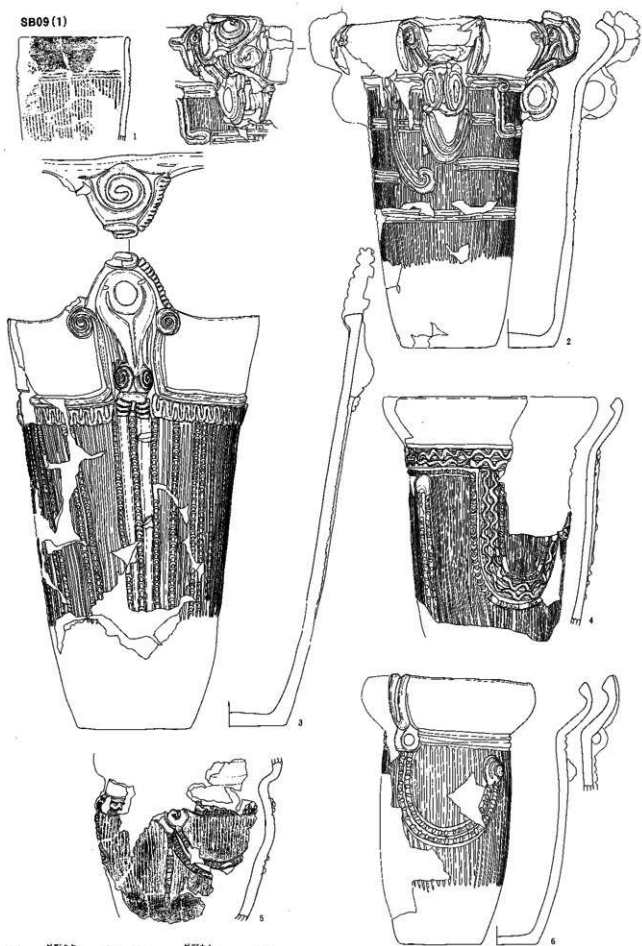


SB08(2)



0 外形あり 10cm 0 外形なし 10cm


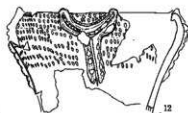
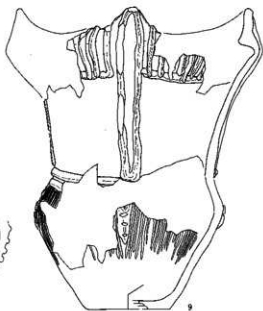
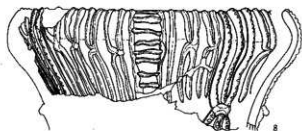
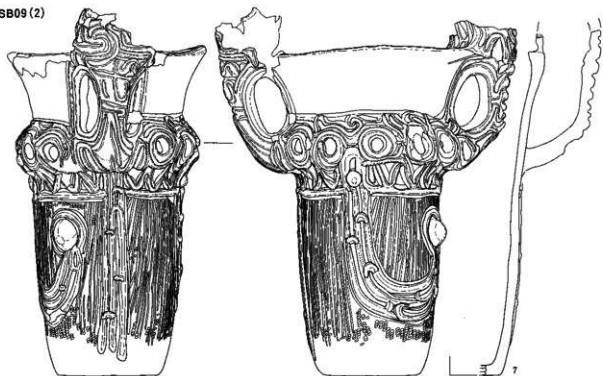
SB09 (1)



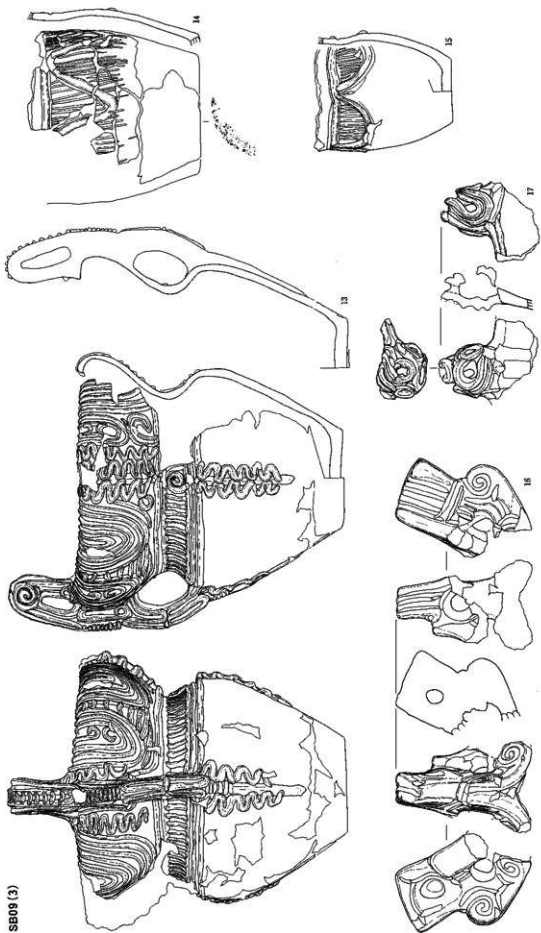
0 外形あり 10cm

0 外形なし 10cm

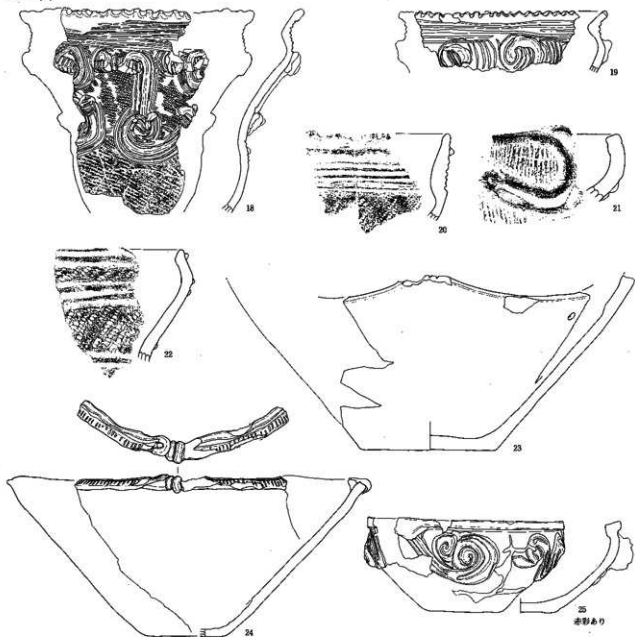
SB09 (2)



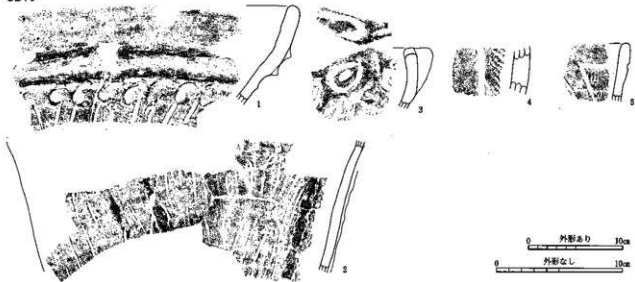
SB09 (3)



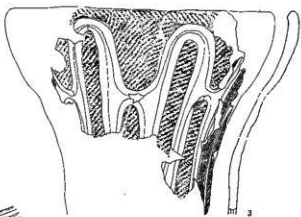
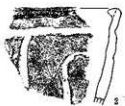
SB09 (4)



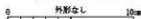
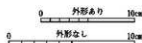
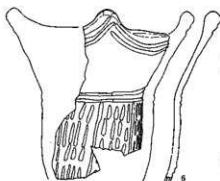
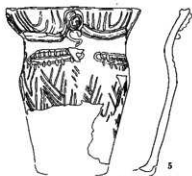
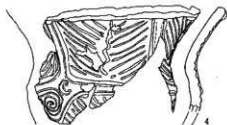
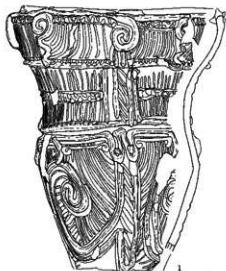
SB10



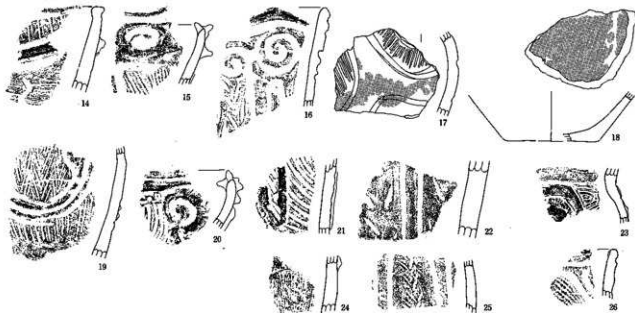
SB11



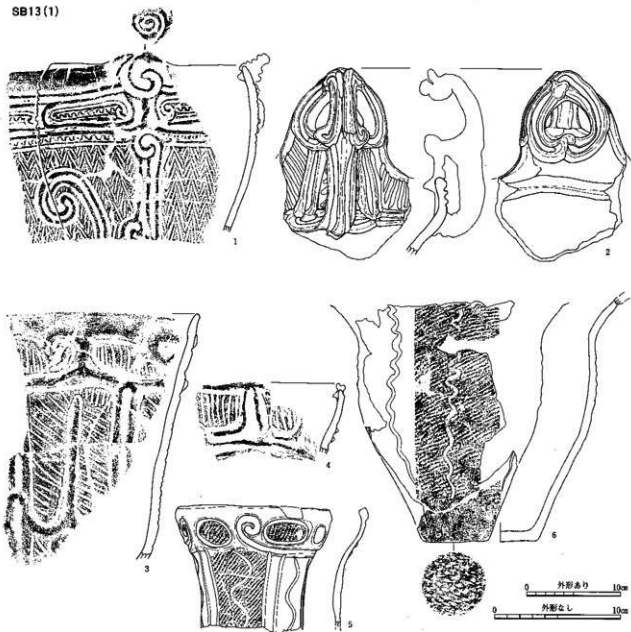
SB12(1)



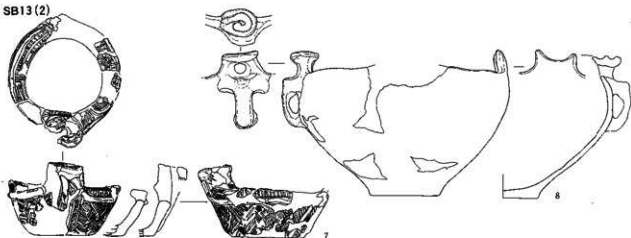
SB12 (2)




SB13 (1)



SB13(2)



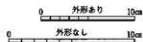
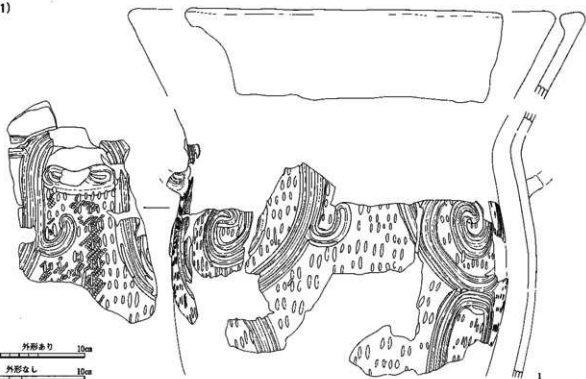
SB14



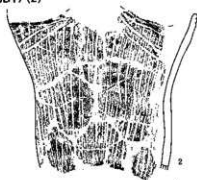
SB16



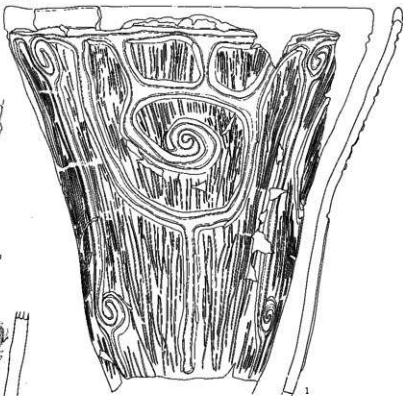
SB17(1)



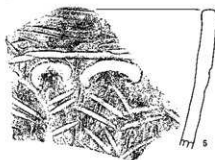
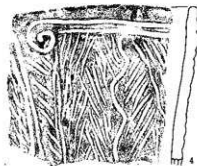
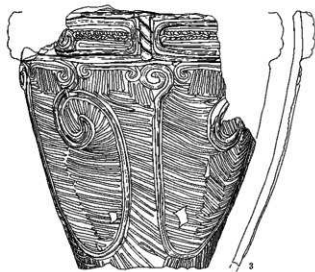

SB17 (2)



SB18



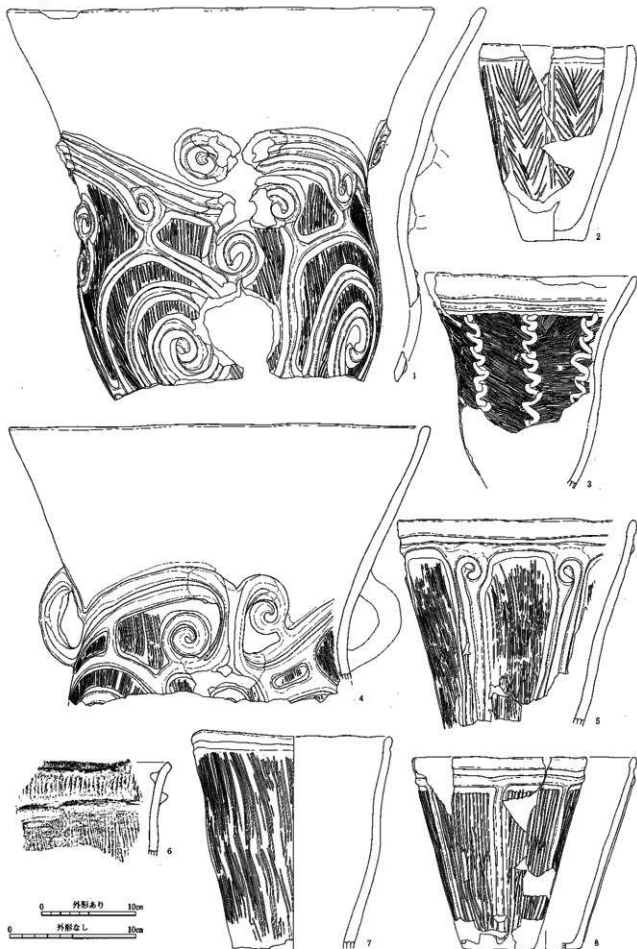
SB08 (3)



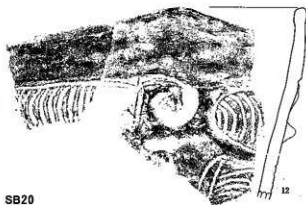
0 外形あり 10cm

0 外形なし 10cm

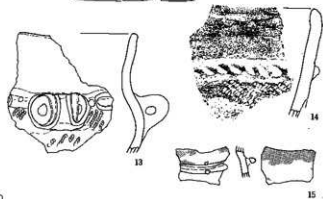
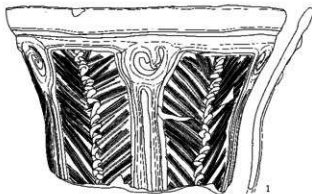
SB19(1)



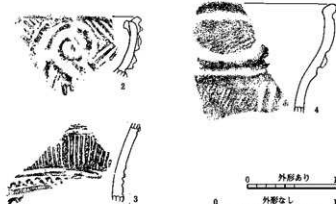
SB19 (2)



SB20

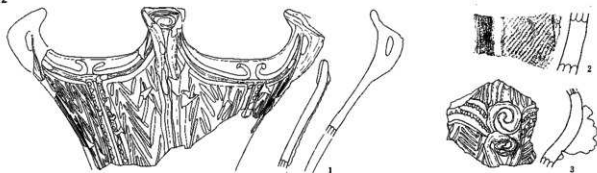


SB21

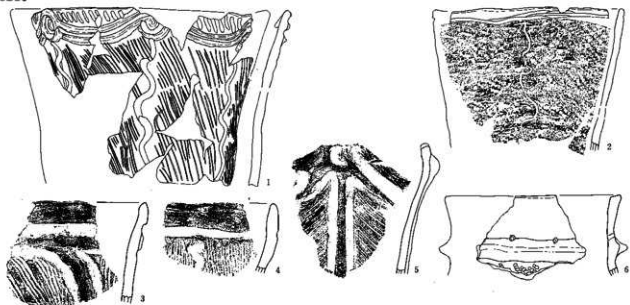


0 外形あり 10cm
0 外形なし 10cm

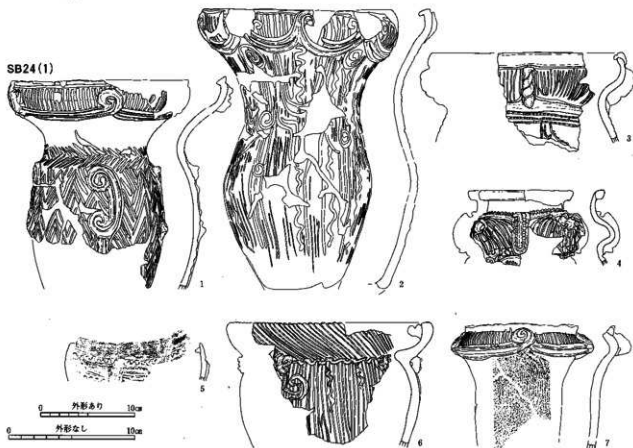
SB22



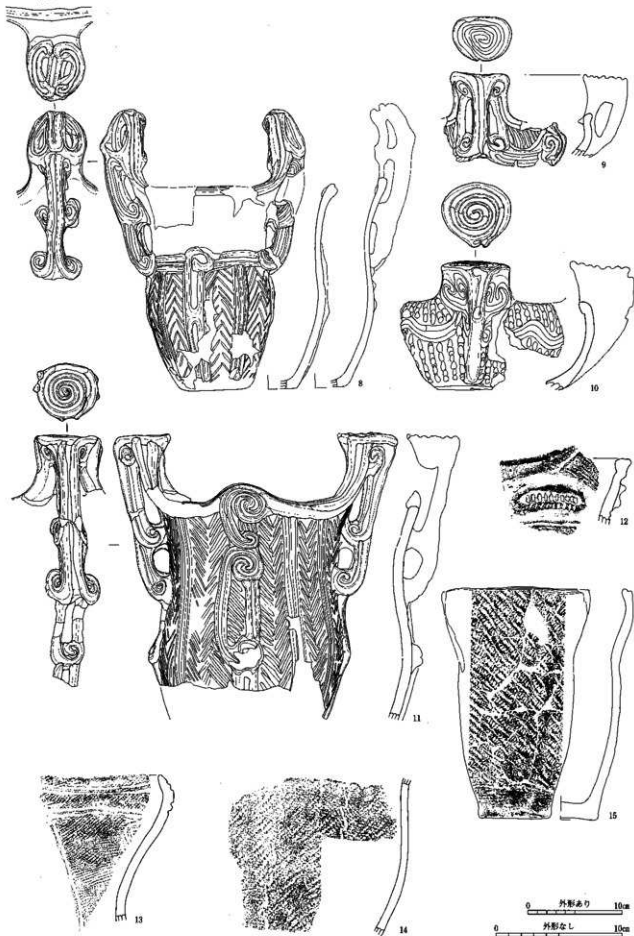
SB23



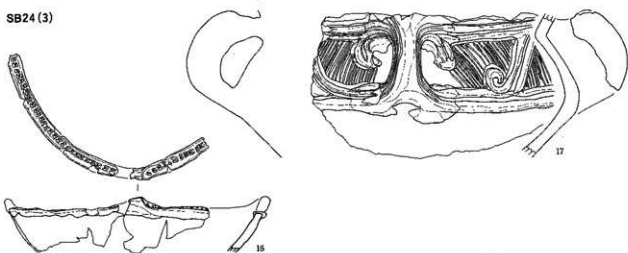
SB24 (1)




SB24 (2)




SB24 (3)



SB25

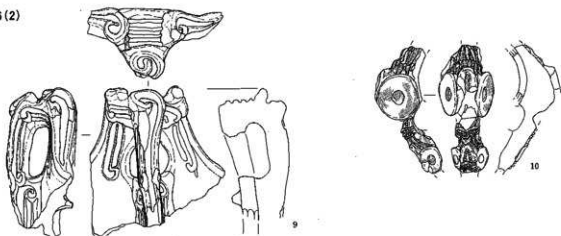


SB26 (1)

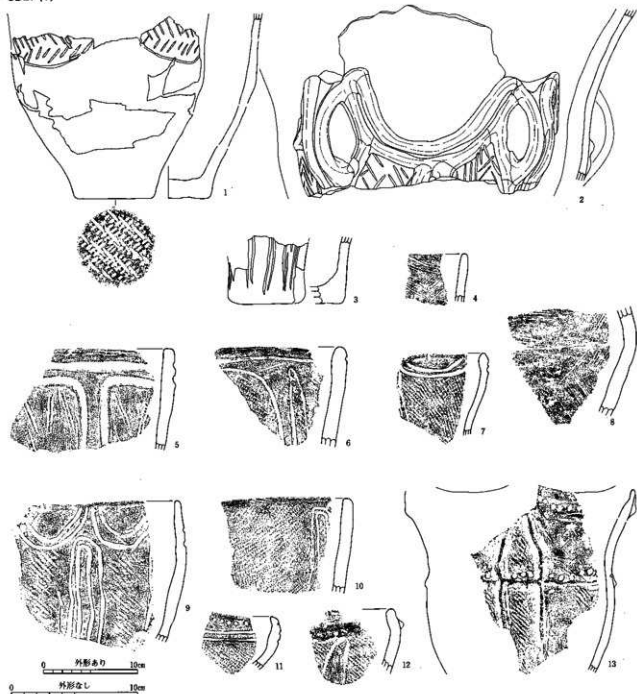


0 外形あり 10cm
0 外形なし 10cm

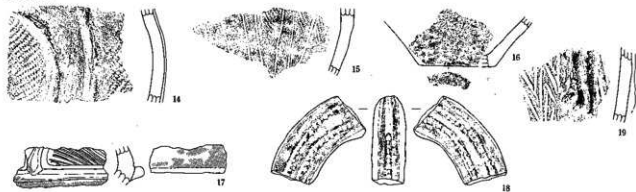
SB26 (2)



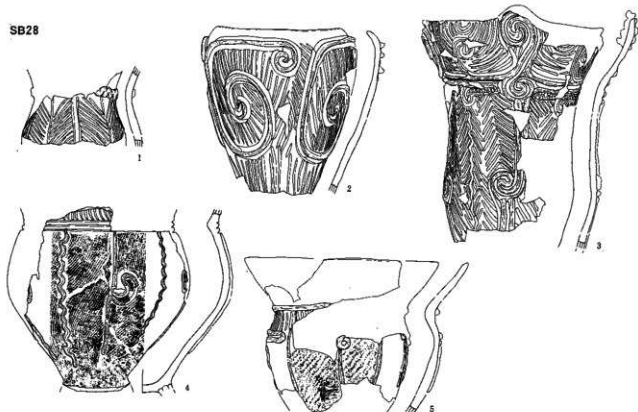
SB27 (1)



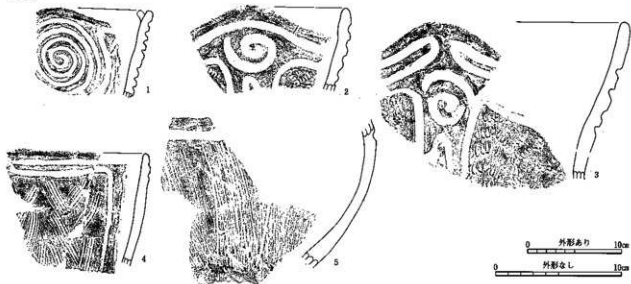
SB27 (2)



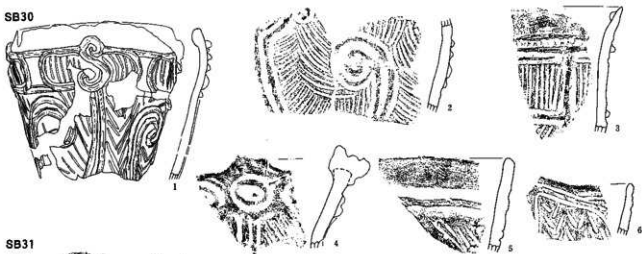
SB28



SB29



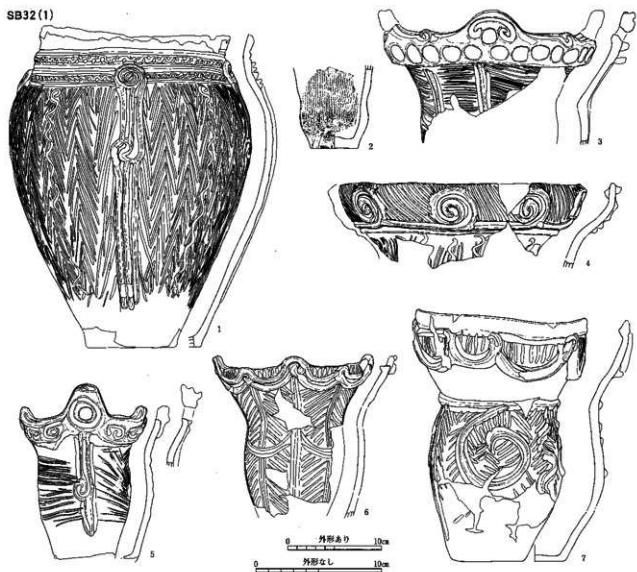
SB30



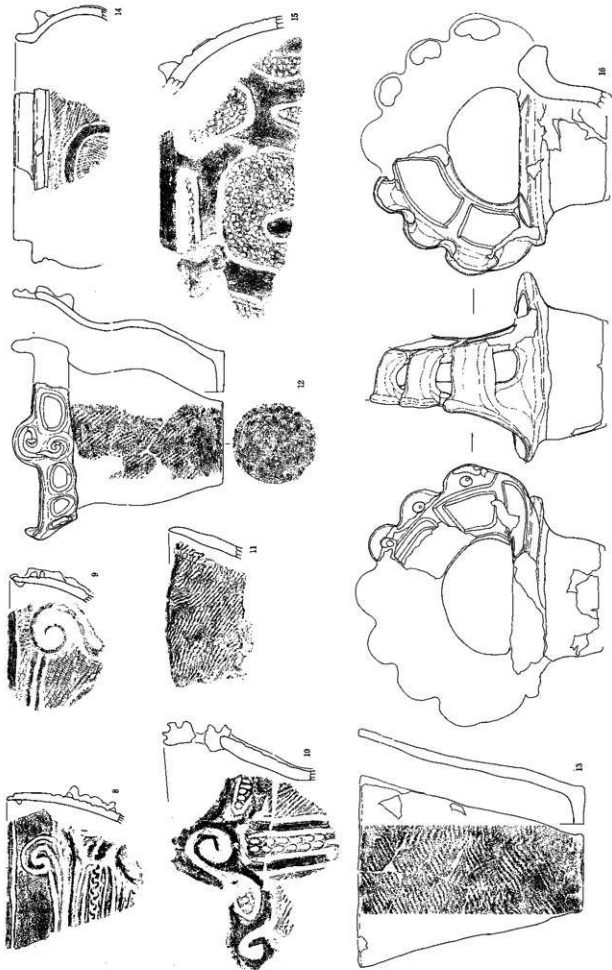
SB31




SB32(1)




SB32 (2)



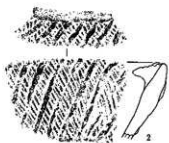
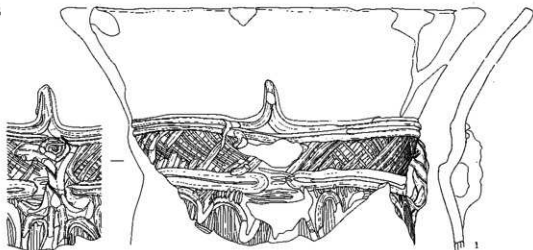
SB33



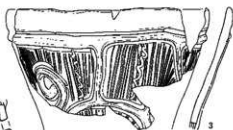
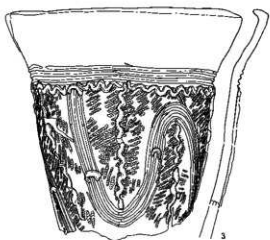
SB34



SB35

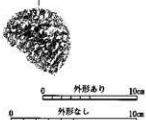
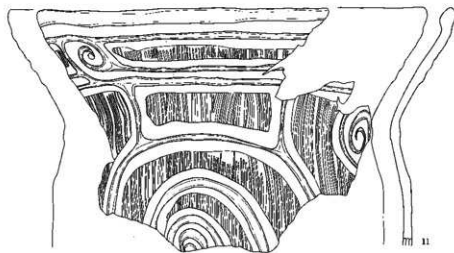
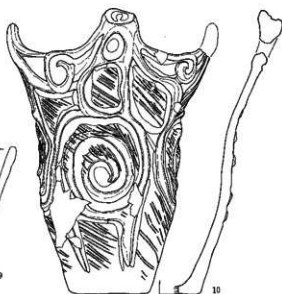
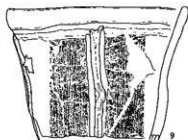
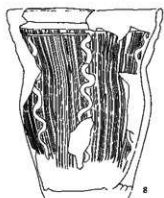
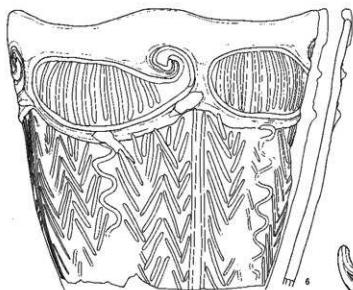
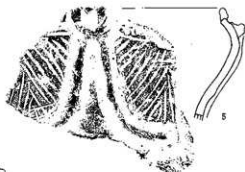
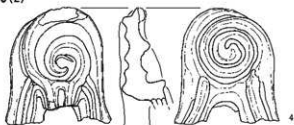


SB36 (1)



0 外形あり 10cm
0 外形なし 10cm

SB36 (2)



0 外形あり 10cm

0 外形なし 10cm

SB36(3)

