

担い手育成基盤整備事業(芹ヶ沢地区)  
国道299号線バイパス建設事業  
埋蔵文化財発掘調査報告書

ひじり いし 遺 跡  
なが みね 遺 跡  
(べつ た ざわ 遺 跡)

—第3分冊—

長峯遺跡(別田沢遺跡) 図版編

2005. 1

長野県諏訪地方事務所  
長野県諏訪建設事務所  
長野県茅野市  
長野県埋蔵文化財センター

担い手育成基盤整備事業(芹ヶ沢地区)  
国道299号線バイパス建設事業  
埋蔵文化財発掘調査報告書

ひじり いし 遺 跡  
なが みね 遺 跡  
(別 田 沢 遺 跡)

—第3分冊—

長峯遺跡(別田沢遺跡) 図版編

2005. 1

長野県諏訪地方事務所  
長野県諏訪建設事務所  
長野県茅野市  
長野県埋蔵文化財センター



長峯遺跡と八ヶ岳（西上空より）

平成11年6月



姿をあらわした縄文集落（北上空より）

平成12年11月



縄文時代中期後葉～後期初頭の礫群と敷石住居跡-Ⅳ・L、M区-（北が上）

平成12年6月



縄文時代中期の集落（東が上）

平成12年11月





縄文時代中期後葉の環状集落—Ⅳ・G、H、L、M区—（南西上空より）

平成12年10月



重複する遺構群、一人の立つ柱穴が堀立柱建物跡—（西上空より）

平成12年10月



縄文時代中期後葉の墓坑群—SK2618ヒスイ垂飾出土状況—（北西より）

平成12年10月



土坑SK2618のヒスイ製垂飾出土状況（北西より）

平成12年10月



主な土器・土製品



ヒスイ製垂飾



SB14 出土土器-2



SB63 出土土器-1



SB69 出土土器-44



SB223 出土土器-6



SX3 出土土器







SB225出土資料

40余年ぶりに再会を果たした同一個体土器 (有孔鏝付土器)



既出資料 (尖石縄文考古館蔵)



SB04-67



既出資料 (尖石縄文考古館蔵)



遠隔地から運ばれた土器2点 (阿玉台式土器)






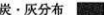



赤彩された土器（有孔罅付土器）



赤彩用顔料加工具

漆容器

### 第3分冊 長峯遺跡・別田沢遺跡 図版編 凡例

1. 本書は、「聖石遺跡・長峯遺跡・別田沢遺跡発掘調査報告書」の「第3分冊 長峯遺跡・別田沢遺跡図版編」である。
2. 遺構図・遺物図などの図類には【図版】、写真には【PL】をつけ、それぞれ通し番号が付けてある。なお、この通し番号は「第2分冊 聖石遺跡図版編」から本書「第3分冊」まで一貫している。
3. 遺構平面図の編集には一部CADシステムを使用している。
4. 縄文土器の実測図の大半は、デジタルカメラで撮影し、パーソナルコンピュータ上で画像修正ソフトにて修正出力した画像を基に作成した。
5. 本書に掲載した実測図の縮尺は原則として以下の通りである。
  - 1) 遺構図版  
周辺地形と調査範囲 1:2,000 遺構割付見取り図 1:1,500 遺構割付図 1:120  
住居跡、掘立柱建物跡、土坑 1:60 住居内遺物出土状況 1:80  
住居内施設（炉・埋甕ほか）、屋外埋設土器、遺物集中、焼土跡 1:30  
遺構図版内に掲載した遺物実測図は遺物図版掲載図の1/4である。
  - 2) 遺物図版  
土器 外形ありおよび外形復元個体 1:4 外形なし（主に拓本図）1:3  
土製品 耳飾・土偶・土鈴・土器片製円板 1:2  
石器 小型石器・石核 2:3 大型石器 1:3 大型礫石器 1:6  
骨製品 1:2  
上記以外の縮尺の場合はその都度、スケールを付加してある。
6. 図版内のスクリーンなどは以下の通りである。
  - 1) 遺構図版  
火床  焼土  柱痕  炭・灰分布   
貼床・堅緻な床面（一点鎖線で表示）  
遺物記号 土器 ● 石器・骨 ▲ 黒曜石 △
  - 2) 遺物実測図  
土器 赤彩および漆付着部分   
石器 使用痕（擦痕など）  付着物・被熱部分 
7. 遺物写真は原則として、実測図の縮尺にあわせた。

### 第3分冊 圖版 目次

圖版250	長峯遺跡 周辺地形と調査範圍	圖版293	遺構割付図42 -割付No40-
圖版251	遺構割付見取り図	圖版294	遺構割付図43 -割付No41-
圖版252	遺構割付図1 -割付No.1-	圖版295	遺構割付図44 -割付No42-
圖版253	遺構割付図2 -割付No.2(1)敷石検出状況-	圖版296	遺構割付図45 -割付No43-
圖版254	遺構割付図3 -割付No.2(2)-	圖版297	遺構割付図46 -割付No44-
圖版255	遺構割付図4 -割付No.3(1)敷石検出状況-	圖版298	遺構割付図47 -割付No45-
圖版256	遺構割付図5 -割付No.3(2)-	圖版299	遺構割付図48 -割付No46-
圖版257	遺構割付図6 -割付No.4-	圖版300	遺構割付図49 -割付No47-
圖版258	遺構割付図7 -割付No.5-	圖版301	遺構割付図50 -割付No48-
圖版259	遺構割付図8 -割付No.6-	圖版302	遺構割付図51 -割付No49-
圖版260	遺構割付図9 -割付No.7-	圖版303	遺構割付図52 -割付No50-
圖版261	遺構割付図10 -割付No.8-	圖版304	遺構割付図53 -割付No51後面-
圖版262	遺構割付図11 -割付No.9-	圖版305	遺構割付図54 -割付No51中期-
圖版263	遺構割付図12 -割付No10-	圖版306	遺構割付図55 -割付No52後面-
圖版264	遺構割付図13 -割付No11-	圖版307	遺構割付図56 -割付No52中期-
圖版265	遺構割付図14 -割付No12-	圖版308	遺構割付図57 -割付No53後面-
圖版266	遺構割付図15 -割付No13-	圖版309	遺構割付図58 -割付No53中期-
圖版267	遺構割付図16 -割付No14-	圖版310	遺構割付図59 -割付No54-
圖版268	遺構割付図17 -割付No15-	圖版311	遺構割付図60 -割付No55-
圖版269	遺構割付図18 -割付No16-	圖版312	遺構割付図61 -割付No56後面-
圖版270	遺構割付図19 -割付No17-	圖版313	遺構割付図62 -割付No56中期-
圖版271	遺構割付図20 -割付No18-	圖版314	遺構割付図63 -割付No57-
圖版272	遺構割付図21 -割付No19-	圖版315	遺構割付図64 -割付No58後面-
圖版273	遺構割付図22 -割付No20-	圖版316	遺構割付図65 -割付No58中期-
圖版274	遺構割付図23 -割付No21-	圖版317	遺構割付図66 -割付No59後面-
圖版275	遺構割付図24 -割付No22-	圖版318	遺構割付図67 -割付No59中期-
圖版276	遺構割付図25 -割付No23-	圖版319	遺構割付図68 -割付No60後面-
圖版277	遺構割付図26 -割付No24-	圖版320	遺構割付図69 -割付No60中期-
圖版278	遺構割付図27 -割付No25-	圖版321	遺構割付図70 -割付No61-
圖版279	遺構割付図28 -割付No26-	圖版322	遺構割付図71 -割付No62-
圖版280	遺構割付図29 -割付No27-	圖版323	遺構割付図72 -割付No63・64-
圖版281	遺構割付図30 -割付No28-	圖版324	遺構1 縄文時代中期住居跡(1)
圖版282	遺構割付図31 -割付No29-	圖版325	遺構2 縄文時代中期住居跡(2)
圖版283	遺構割付図32 -割付No30-	圖版326	遺構3 縄文時代中期住居跡(3)
圖版284	遺構割付図33 -割付No31-	圖版327	遺構4 縄文時代中期住居跡(4)
圖版285	遺構割付図34 -割付No32-	圖版328	遺構5 縄文時代中期住居跡(5)
圖版286	遺構割付図35 -割付No33-	圖版329	遺構6 縄文時代中期住居跡(6)
圖版287	遺構割付図36 -割付No34-	圖版330	遺構7 縄文時代中期住居跡(7)
圖版288	遺構割付図37 -割付No35-	圖版331	遺構8 縄文時代中期住居跡(8)
圖版289	遺構割付図38 -割付No36-	圖版332	遺構9 縄文時代中期住居跡(9)
圖版290	遺構割付図39 -割付No37-	圖版333	遺構10 縄文時代中期住居跡(10)
圖版291	遺構割付図40 -割付No38-	圖版334	遺構11 縄文時代中期住居跡(11)
圖版292	遺構割付図41 -割付No39-	圖版335	遺構12 縄文時代中期住居跡(12)



圖版336	遺構13	繩文時代中期住居跡 (13)	圖版381	遺構58	繩文時代中期住居跡 (58)
圖版337	遺構14	繩文時代中期住居跡 (14)	圖版382	遺構59	繩文時代中期住居跡 (59)
圖版338	遺構15	繩文時代中期住居跡 (15)	圖版383	遺構60	繩文時代中期住居跡 (60)
圖版339	遺構16	繩文時代中期住居跡 (16)	圖版384	遺構61	繩文時代中期住居跡 (61)
圖版340	遺構17	繩文時代中期住居跡 (17)	圖版385	遺構62	繩文時代中期住居跡 (62)
圖版341	遺構18	繩文時代中期住居跡 (18)	圖版386	遺構63	繩文時代中期住居跡 (63)
圖版342	遺構19	繩文時代中期住居跡 (19)	圖版387	遺構64	繩文時代中期住居跡 (64)
圖版343	遺構20	繩文時代中期住居跡 (20)	圖版388	遺構65	繩文時代中期住居跡 (65)
圖版344	遺構21	繩文時代中期住居跡 (21)	圖版389	遺構66	繩文時代中期住居跡 (66)
圖版345	遺構22	繩文時代中期住居跡 (22)	圖版390	遺構67	繩文時代中期住居跡 (67)
圖版346	遺構23	繩文時代中期住居跡 (23)	圖版391	遺構68	繩文時代中期住居跡 (68)
圖版347	遺構24	繩文時代中期住居跡 (24)	圖版392	遺構69	繩文時代中期住居跡 (69)
圖版348	遺構25	繩文時代中期住居跡 (25)	圖版393	遺構70	繩文時代中期住居跡 (70)
圖版349	遺構26	繩文時代中期住居跡 (26)	圖版394	遺構71	繩文時代中期住居跡 (71)
圖版350	遺構27	繩文時代中期住居跡 (27)	圖版395	遺構72	繩文時代中期住居跡 (72)
圖版351	遺構28	繩文時代中期住居跡 (28)	圖版396	遺構73	繩文時代中期住居跡 (73)
圖版352	遺構29	繩文時代中期住居跡 (29)	圖版397	遺構74	繩文時代中期住居跡 (74)
圖版353	遺構30	繩文時代中期住居跡 (30)	圖版398	遺構75	繩文時代中期住居跡 (75)
圖版354	遺構31	繩文時代中期住居跡 (31)	圖版399	遺構76	繩文時代中期住居跡 (76)
圖版355	遺構32	繩文時代中期住居跡 (32)	圖版400	遺構77	繩文時代中期住居跡 (77)
圖版356	遺構33	繩文時代中期住居跡 (33)	圖版401	遺構78	繩文時代中期住居跡 (78)
圖版357	遺構34	繩文時代中期住居跡 (34)	圖版402	遺構79	繩文時代中期住居跡 (79)
圖版358	遺構35	繩文時代中期住居跡 (35)	圖版403	遺構80	繩文時代中期住居跡 (80)
圖版359	遺構36	繩文時代中期住居跡 (36)	圖版404	遺構81	繩文時代中期住居跡 (81)
圖版360	遺構37	繩文時代中期住居跡 (37)	圖版405	遺構82	繩文時代中期住居跡 (82)
圖版361	遺構38	繩文時代中期住居跡 (38)	圖版406	遺構83	繩文時代中期住居跡 (83)
圖版362	遺構39	繩文時代中期住居跡 (39)	圖版407	遺構84	繩文時代中期住居跡 (84)
圖版363	遺構40	繩文時代中期住居跡 (40)	圖版408	遺構85	繩文時代中期住居跡 (85)
圖版364	遺構41	繩文時代中期住居跡 (41)	圖版409	遺構86	繩文時代中期住居跡 (86)
圖版365	遺構42	繩文時代中期住居跡 (42)	圖版410	遺構87	繩文時代中期住居跡 (87)
圖版366	遺構43	繩文時代中期住居跡 (43)	圖版411	遺構88	繩文時代中期住居跡 (88)
圖版367	遺構44	繩文時代中期住居跡 (44)	圖版412	遺構89	繩文時代中期住居跡 (89)
圖版368	遺構45	繩文時代中期住居跡 (45)	圖版413	遺構90	繩文時代中期住居跡 (90)
圖版369	遺構46	繩文時代中期住居跡 (46)	圖版414	遺構91	繩文時代後期住居跡 (1)
圖版370	遺構47	繩文時代中期住居跡 (47)	圖版415	遺構92	繩文時代後期住居跡 (2)
圖版371	遺構48	繩文時代中期住居跡 (48)	圖版416	遺構93	繩文時代後期住居跡 (3)
圖版372	遺構49	繩文時代中期住居跡 (49)	圖版417	遺構94	繩文時代後期住居跡 (4)
圖版373	遺構50	繩文時代中期住居跡 (50)	圖版418	遺構95	繩文時代後期住居跡 (5)
圖版374	遺構51	繩文時代中期住居跡 (51)	圖版419	遺構96	繩文時代後期住居跡 (6)
圖版375	遺構52	繩文時代中期住居跡 (52)	圖版420	遺構97	繩文時代後期住居跡 (7)
圖版376	遺構53	繩文時代中期住居跡 (53)	圖版421	遺構98	繩文時代後期住居跡 (8)
圖版377	遺構54	繩文時代中期住居跡 (54)	圖版422	遺構99	掘立柱建物跡 (1)
圖版378	遺構55	繩文時代中期住居跡 (55)	圖版423	遺構100	掘立柱建物跡 (2)
圖版379	遺構56	繩文時代中期住居跡 (56)	圖版424	遺構101	掘立柱建物跡 (3)
圖版380	遺構57	繩文時代中期住居跡 (57)	圖版425	遺構102	掘立柱建物跡 (4)

圖版426	遺構103	獨立柱建物跡 (5)	圖版471	土器20	繩文時代中期住居跡 (20)
圖版427	遺構104	獨立柱建物跡 (6)	圖版472	土器21	繩文時代中期住居跡 (21)
圖版428	遺構105	獨立柱建物跡 (7)	圖版473	土器22	繩文時代中期住居跡 (22)
圖版429	遺構106	獨立柱建物跡 (8)	圖版474	土器23	繩文時代中期住居跡 (23)
圖版430	遺構107	屋外掘設土器(1)	圖版475	土器24	繩文時代中期住居跡 (24)
圖版431	遺構108	屋外掘設土器(2)	圖版476	土器25	繩文時代中期住居跡 (25)
圖版432	遺構109	遺物集中	圖版477	土器26	繩文時代中期住居跡 (26)
圖版433	遺構110	土坑 (1)	圖版478	土器27	繩文時代中期住居跡 (27)
圖版434	遺構111	土坑 (2)	圖版479	土器28	繩文時代中期住居跡 (28)
圖版435	遺構112	土坑 (3)	圖版480	土器29	繩文時代中期住居跡 (29)
圖版436	遺構113	土坑 (4)	圖版481	土器30	繩文時代中期住居跡 (30)
圖版437	遺構114	土坑 (5)	圖版482	土器31	繩文時代中期住居跡 (31)
圖版438	遺構115	土坑 (6)	圖版483	土器32	繩文時代中期住居跡 (32)
圖版439	遺構116	土坑 (7)	圖版484	土器33	繩文時代中期住居跡 (33)
圖版440	遺構117	土坑 (8)	圖版485	土器34	繩文時代中期住居跡 (34)
圖版441	遺構118	土坑 (9)	圖版486	土器35	繩文時代中期住居跡 (35)
圖版442	遺構119	土坑 (10)	圖版487	土器36	繩文時代中期住居跡 (36)
圖版443	遺構120	土坑 (11)	圖版488	土器37	繩文時代中期住居跡 (37)
圖版444	遺構121	土坑 (12)	圖版489	土器38	繩文時代中期住居跡 (38)
圖版445	遺構122	土坑 (13)	圖版490	土器39	繩文時代中期住居跡 (39)
圖版446	遺構123	土坑 (14)	圖版491	土器40	繩文時代中期住居跡 (40)
圖版447	遺構124	土坑 (15)	圖版492	土器41	繩文時代中期住居跡 (41)
圖版448	遺構125	土坑 (16)	圖版493	土器42	繩文時代中期住居跡 (42)
圖版449	遺構126	土坑 (17)	圖版494	土器43	繩文時代中期住居跡 (43)
圖版450	遺構127	土坑 (18)	圖版495	土器44	繩文時代中期住居跡 (44)
圖版451	遺構128	土坑 (19)	圖版496	土器45	繩文時代中期住居跡 (45)
圖版452	土器1	繩文時代早期、前期、中期住居跡 (1)	圖版497	土器46	繩文時代中期住居跡 (46)
圖版453	土器2	繩文時代中期住居跡 (2)	圖版498	土器47	繩文時代中期住居跡 (47)
圖版454	土器3	繩文時代中期住居跡 (3)	圖版499	土器48	繩文時代中期住居跡 (48)
圖版455	土器4	繩文時代中期住居跡 (4)	圖版500	土器49	繩文時代中期住居跡 (49)
圖版456	土器5	繩文時代中期住居跡 (5)	圖版501	土器50	繩文時代中期住居跡 (50)
圖版457	土器6	繩文時代中期住居跡 (6)	圖版502	土器51	繩文時代中期住居跡 (51)
圖版458	土器7	繩文時代中期住居跡 (7)	圖版503	土器52	繩文時代中期住居跡 (52)
圖版459	土器8	繩文時代中期住居跡 (8)	圖版504	土器53	繩文時代中期住居跡 (53)
圖版460	土器9	繩文時代中期住居跡 (9)	圖版505	土器54	繩文時代中期住居跡 (54)
圖版461	土器10	繩文時代中期住居跡 (10)	圖版506	土器55	繩文時代中期住居跡 (55)
圖版462	土器11	繩文時代中期住居跡 (11)	圖版507	土器56	繩文時代中期住居跡 (56)
圖版463	土器12	繩文時代中期住居跡 (12)	圖版508	土器57	繩文時代中期住居跡 (57)
圖版464	土器13	繩文時代中期住居跡 (13)	圖版509	土器58	繩文時代中期住居跡 (58)
圖版465	土器14	繩文時代中期住居跡 (14)	圖版510	土器59	繩文時代中期住居跡 (59)
圖版466	土器15	繩文時代中期住居跡 (15)	圖版511	土器60	繩文時代中期住居跡 (60)
圖版467	土器16	繩文時代中期住居跡 (16)	圖版512	土器61	繩文時代中期住居跡 (61)
圖版468	土器17	繩文時代中期住居跡 (17)	圖版513	土器62	繩文時代中期住居跡 (62)
圖版469	土器18	繩文時代中期住居跡 (18)	圖版514	土器63	繩文時代中期住居跡 (63)
圖版470	土器19	繩文時代中期住居跡 (19)	圖版515	土器64	繩文時代中期住居跡 (64)

- 圖版516 土器65 縄文時代中期住居跡 (65)
- 圖版517 土器66 縄文時代中期住居跡 (66)
- 圖版518 土器67 縄文時代中期住居跡 (67)
- 圖版519 土器68 縄文時代中期住居跡 (68)
- 圖版520 土器69 縄文時代中期住居跡 (69)
- 圖版521 土器70 縄文時代中期住居跡 (70)
- 圖版522 土器71 縄文時代中期住居跡 (71)
- 圖版523 土器72 縄文時代中期住居跡 (72)
- 圖版524 土器73 縄文時代中期住居跡 (73)
- 圖版525 土器74 縄文時代中期住居跡 (74)
- 圖版526 土器75 縄文時代中期住居跡 (75)
- 圖版527 土器76 縄文時代中期住居跡 (76)
- 圖版528 土器77 縄文時代中期住居跡 (77)
- 圖版529 土器78 縄文時代中期住居跡 (78)
- 圖版530 土器79 縄文時代中期住居跡 (79)
- 圖版531 土器80 縄文時代中期住居跡 (80)
- 圖版532 土器81 縄文時代中期住居跡 (81)
- 圖版533 土器82 縄文時代中期住居跡 (82)
- 圖版534 土器83 縄文時代中期住居跡 (83)
- 圖版535 土器84 縄文時代中期住居跡 (84)
- 圖版536 土器85 縄文時代中期住居跡 (85)
- 圖版537 土器86 縄文時代中期住居跡 (86)
- 圖版538 土器87 縄文時代中期住居跡 (87)
- 圖版539 土器88 縄文時代中期住居跡 (88)
- 圖版540 土器89 縄文時代中期住居跡 (89)
- 圖版541 土器90 縄文時代中期住居跡 (90)
- 圖版542 土器91 縄文時代中期住居跡 (91)
- 圖版543 土器92 縄文時代中期住居跡 (92)
- 圖版544 土器93 縄文時代中期住居跡 (93)
- 圖版545 土器94 縄文時代中期住居跡 (94)
- 圖版546 土器95 縄文時代中期住居跡 (95)
- 圖版547 土器96 縄文時代中期住居跡 (96)
- 圖版548 土器97 縄文時代中期住居跡 (97)
- 圖版549 土器98 縄文時代中期住居跡 (98)
- 圖版550 土器99 縄文時代中期住居跡 (99)
- 圖版551 土器100 縄文時代中期住居跡 (100)
- 圖版552 土器101 縄文時代中期住居跡 (101)
- 圖版553 土器102 縄文時代中期住居跡 (102)
- 圖版554 土器103 縄文時代中期住居跡 (103)
- 圖版555 土器104 縄文時代中期住居跡 (104)
- 圖版556 土器105 縄文時代中期住居跡 (105)
- 圖版557 土器106 縄文時代中期住居跡 (106)
- 圖版558 土器107 縄文時代中期住居跡 (107)
- 圖版559 土器108 縄文時代中期住居跡 (108)
- 圖版560 土器109 縄文時代中期住居跡 (109)
- 圖版561 土器110 縄文時代中期住居跡 (110)
- 圖版562 土器111 縄文時代中期住居跡 (111)
- 圖版563 土器112 縄文時代中期住居跡 (112)
- 圖版564 土器113 縄文時代中期住居跡 (113)
- 圖版565 土器114 縄文時代中期住居跡 (114)
- 圖版566 土器115 縄文時代中期住居跡 (115)
- 圖版567 土器116 縄文時代中期住居跡 (116)
- 圖版568 土器117 縄文時代中期住居跡 (117)
- 圖版569 土器118 縄文時代中期住居跡 (118)
- 圖版570 土器119 縄文時代中期住居跡(119)、後期住居跡(1)
- 圖版571 土器120 縄文時代後期住居跡(2)
- 圖版572 土器121 縄文時代後期住居跡(3)
- 圖版573 土器122 掘立柱建物跡、埋設土器(1)
- 圖版574 土器123 埋設土器(2)
- 圖版575 土器124 埋設土器(3)
- 圖版576 土器125 遺物集中(1)
- 圖版577 土器126 遺物集中(2)
- 圖版578 土器127 遺物集中(3)
- 圖版579 土器128 遺物集中(4)
- 圖版580 土器129 遺物集中(5)、燒土跡、炭石跡、土坑(1)
- 圖版581 土器130 土坑(2)
- 圖版582 土器131 土坑(3)
- 圖版583 土器132 土坑(4)
- 圖版584 土器133 土坑(5)
- 圖版585 土器134 土坑(6)
- 圖版586 土器135 土坑(7)
- 圖版587 土器136 土坑(8)
- 圖版588 土器137 土坑(9)
- 圖版589 土器138 土坑(10)
- 圖版590 土器139 土坑(11)
- 圖版591 土器140 土坑(12)
- 圖版592 土器141 土坑(13)
- 圖版593 土器142 土坑(14)
- 圖版594 土器143 土坑(15)
- 圖版595 土器144 土坑(16)
- 圖版596 土器145 土坑(17)
- 圖版597 土器146 土坑(18)
- 圖版598 土器147 土坑(19)
- 圖版599 土器148 土坑(20)
- 圖版600 土器149 土坑(21)
- 圖版601 土器150 土坑(22)
- 圖版602 土器151 土坑(23)
- 圖版603 土器152 土坑(24)
- 圖版604 土器153 ロームマウンド(1)
- 圖版605 土器154 ロームマウンド(2)、包含層中期(1)

図版606	土器155	包含層中期(2)	図版630	石器21	打製石斧(3)
図版607	土器156	包含層中期(3)、後期	図版631	石器22	打製石斧(4)
図版608	土製品1	土製耳飾、土偶(1)	図版632	石器23	打製石斧(5)、磨製石斧(1)
図版609	土製品2	土偶(2)、土器片裏面板	図版633	石器24	磨製石斧(2)
図版610	石器1	石鏃(1)	図版634	石器25	磨製石斧(3)
図版611	石器2	石鏃(2)、石槍、石鏃未製品、石鏃(1)	図版635	石器26	磨製石斧(4)
図版612	石器3	石鏃(2)、小形石匙	図版636	石器27	磨製石斧(5)
図版613	石器4	小形刃器(1)	図版637	石器28	磨製石斧(6)
図版614	石器5	小形刃器(2)、楔形石器	図版638	石器29	磨製石斧(7)
図版615	石器6	二次加工のある剥片(1)	図版639	石器30	磨製石斧(8)
図版616	石器7	二次加工のある剥片(2)、微細な剥離を有する剥片、石核(1)	図版640	石器31	磨石・蔽石類(1)
図版617	石器8	石核(2)	図版641	石器32	磨石・蔽石類(2)
図版618	石器9	石核(3)	図版642	石器33	磨石・蔽石類(3)
図版619	石器10	石核(4)	図版643	石器34	磨石・蔽石類(4)、石皿(1)
図版620	石器11	石核(5)	図版644	石器35	石皿(2)
図版621	石器12	石核(6)	図版645	石器36	石皿(3)、台石、多孔石
図版622	石器13	石核(7)	図版646	石器37	砥石、石棒
図版623	石器14	石核(8)、大形石匙(1)	図版647	石器38	石製装身具
図版624	石器15	大形石匙(2)	図版648	別田沢遺跡	遺構図
図版625	石器16	大形石匙(3)	図版649	別田沢遺跡	遺物図
図版626	石器17	大形刃器(1)			
図版627	石器18	大形刃器(2)	付図		
図版628	石器19	打製石斧(1)	付図1	壘石遺跡・長峯遺跡	全体図(1:2,000)
図版629	石器20	打製石斧(2)	付図2	壘石遺跡	全体図(1:600)
			付図3	長峯遺跡	全体図(1:600)

### 第3分冊 写真図版 目次

巻頭図版1	上	長峯遺跡と八ヶ岳(西上空より)	PL29	1	米軍機影写真
	下	姿をあらわした縄文集落(北より)		2	調査前の遺跡周辺
巻頭図版2	上	縄文時代中期後葉~後期初頭の環状集落と敷石住居跡	PL30	1	Ⅲ・C区 SB04、05ほか 遺構分布状況
	下	縄文時代中期の集落		2	Ⅲ・I区 ST04~08ほか 遺構分布状況
巻頭図版3	上	縄文時代中期後葉の環状集落	PL31	1	Ⅲ・E、J区 遺構分布状況
	下	重複する遺構群		2	IV区 遺構分布状況
巻頭図版4	上	縄文時代中期後葉の墓坑群-SK2618ヒスイ製垂輪出土状況	PL32	1	IV・Q区 遺構分布状況
	下	土坑SK2618のヒスイ製垂輪出土状況	PL33	2	II区 遺構分布状況
巻頭図版5	上	土な土器・土製品		1	II・B、C、G、H区 遺構分布状況
	下	ヒスイ製垂飾	PL34	2	IV・L、M区 遺構分布状況
巻頭図版6		縄文時代中期中葉の土器(展開写真)		1	調査遺跡と圃場整備事業
巻頭図版7	上	40余年ぶりに再会を果たした同一個体土器(有孔鐔付土器)	PL35	2	IV・L区 環状集落の墓域-西側-
	下	遠隔地から運ばれた土器2点(阿玉台式土器)	PL36	1	Ⅲ・G区 後期前半の集落域
巻頭図版8	上	赤彩された土器(有孔鐔付土器)		2	Ⅲ・G区 後期前半の集落域、SB51周辺
	下	赤彩用顔料加工具、漆容器		1	環状集落上列の石群
				2	調査状況
				3	IV・Q区の住居跡重複状況
				4	八ヶ岳初冠雪



	5	SB01	遺物出土状況		2	SB42	埋塞半載状況
	6	SB01			3	SB42	ビット1石棒出土状況
	7	SB01	新伊半載状況		4	SB43. 44	遺物出土状況全景
	8	SB02	遺物出土状況		5	SB44	
PL37	1	SB02			6	SB44	埋塞半載状況
	2	SB03			7	SB54	炉
	3	SB04	遺物出土状況		8	SB55	
	4	SB04	黒曜石集中出土状況	PL43	1	SB55	炉半載状況
	5	SB04			2	SB61	支柱穴の配置
	6	SB05	遺物出土状況		3	SB61	土偶出土状況(近接)
	7	SB05			4	SB66	
	8	SB06	炉半載状況		5	SB68	
PL38	1	SB06			6	SB69	遺物出土状況
	2	SB09	遺物出土状況		7	SB71	遺物出土状況
	3	SB10	遺物出土状況		8	SB77	
	4	SB10		PL44	1	SB80	
	5	SB10	炉断面		2	SB82	遺物出土状況
	6	SB12			3	SB82	炉半載状況
	7	SB14	遺物出土状況		4	SB101	遺物出土状況
	8	SB14	炉半載状況		5	SB101	
PL39	1	SB14	埋塞半載状況		6	SB115	
	2	SB14			7	SB116	遺物出土状況
	3	SB15			8	SB118	遺物出土状況
	4	SB18	遺物出土状況	PL45	1	SB119	床面礫出土状況
	5	SB18	炉半載状況		2	SB121	
	6	SB20			3	SB124	
	7	SB22	遺物出土状況		4	SB127	埋塞半載状況
	8	SB22			5	SB128	
PL40	1	SB24			6	SB135	
	2	SB27			7	SB139	
	3	SB28			8	SB144	
	4	SB30		PL46	1	SB148	
	5	SB30	炉		2	SB152	埋塞半載状況
	6	SB32	遺物出土状況		3	SB153	
	7	SB32	埋塞半載状況		4	SB156・157・158・167ほか	住居跡重複状況
	8	SB34	遺物出土状況		5	SB157	
PL41	1	SB35	埋塞半載状況		6	SB158	
	2	SB36			7	SB161	
	3	SB37	炉と遺物出土状況		8	SB167	
	4	SB38	埋塞検出状況	PL47	1	SB168	炉上層土器出土状況
	5	SB39	遺物出土状況		2	SB169	ビット18炭化材(近接)
	6	SB39			3	SB172	
	7	SB40	炉		4	SB172	炉
	8	SB41	遺物出土状況		5	SB175	埋塞半載状況
PL42	1	SB42	石棒と遺物出土状況		6	SB176	遺物出土状況

	7	SB176	ビット23遺物出土状況		7	SK180	陥し穴
	8	SB176	ビット24遺物出土状況		8	SK180	エレベーション
PL48	1	SB180	遺物出土状況	PL54	1	SK180	逆茂木穴断面
	2	SB180	伊断面		2	SK200	遺物 出土状況
	3	SB181. 182			3	SK201	陥し穴
	4	SB185			4	SK201	エレベーション
	5	SB186	埋塞半載状況		5	SK201	逆茂木穴断面
	6	SB190	ビット3ミニチュア土器(近接)		6	Ⅲ-C区	土坑群
	7	SB196	埋塞検出状況		7	SK215	
	8	SB196	埋塞1. 2. 3半載状況		8	SK241	礫出土状況
PL49	1	SB197	焼土・炭出土状況	PL55	1	SK352	遺物出土状況
	2	SB200			2	SK423	遺物出土状況
	3	SB203			3	SK517	
	4	SB205	礫出土状況		4	SK601	遺物出土状況
	5	SB215			5	SK601	
	6	SB215	伊		6	SK612. 613	ほか周辺土坑
	7	SB223			7	SK618	鉄製品など出土状況
	8	SB232. 233			8	SK621	
PL50	1		後期前半の建物跡	PL56	1	SK622	
	2	SB51	敷石検出状況		2	SK629. 630	
	3	SB51	敷石(近接)		3	SK680	土器検出状況
	4	SB51	伊周辺の敷石状況		4	SK680	半載状況
	5	SB51	伊下位出土土器		5	SK704	打製石斧、石皿出土状況
	6	SB58	支柱穴の配置		6	SK728	石皿出土状況
	7	SB57	周礫検出状況		7	SK791	遺物出土状況
	8	SB107	周礫検出状況		8	SK791	遺物(近接)
PL51	1	ST04-08	分布状況	PL57	1	SK1061	遺物出土状況
	2	SX01	半載状況		2	SK1094	遺物出土状況
	3	SX03	半載状況		3	SK1147	遺物出土状況
	4	UM01	検出状況		4	SK1481. 1482	
	5	UM01	半載状況		5	SK1482	ヒスイ製装身具(近接)
PL52	1	UM01	断面		6	SK1492	遺物出土状況
	2	UM02. SK1493	立石 出土状況		7	SK1734	礫・石皿出土状況
	3	UM03	検出状況		8	SK1748	小礫出土状況
	4	UM04	検出状況	PL58	1	SK2025	ヒスイ製装身具出土状況
	5	UM04	半載状況		2	SK2025	ヒスイ製装身具(近接)
	6	UM05	半載状況		3	SK2370	ヒスイ製装身具出土状況
	7	SQ02	遺物出土状況		4	SK2370	ヒスイ製装身具(近接)
	8	SQ07	平面		5	SK2579	石製装身具出土状況
PL53	1	SQ08			6	SK3044	遺物出土状況
	2	SQ10			7	SK3257	遺物出土状況
	3	SH01	全景		8	集合スナップ 36882	
	4	SK23	遺物出土状況	PL59		土器(展開写真) 1	
	5	SK51	遺物出土状況	PL60		土器(展開写真) 2	
	6	SK114	遺物出土状況	PL61		土器(展開写真) 3	

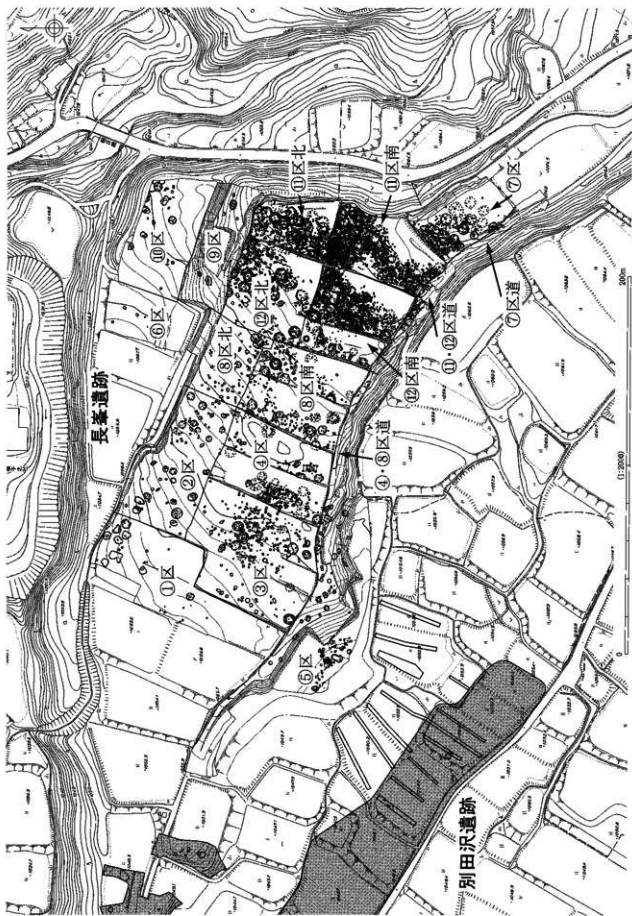
PL62	土器 (展開写真) 4
PL63	土器 (展開写真) 5
PL64	土器 (展開写真) 6
PL65	土器 (展開写真) 7
PL66	土器 (展開写真) 8
PL67	主な出土遺物 1
PL68	主な出土遺物 2
PL69	主な出土遺物 3

PL70	1 別田沢遺跡 1T
	2 別田沢遺跡 1T 土層断面
	3 別田沢遺跡 1T S K群
	4 別田沢遺跡 4T 調査風景
	5 別田沢遺跡 4T S B・A
	6 別田沢遺跡 4T S B・A炉
	7 別田沢遺跡 4T S B・A埋塞半載状況
	8 別田沢遺跡 10T

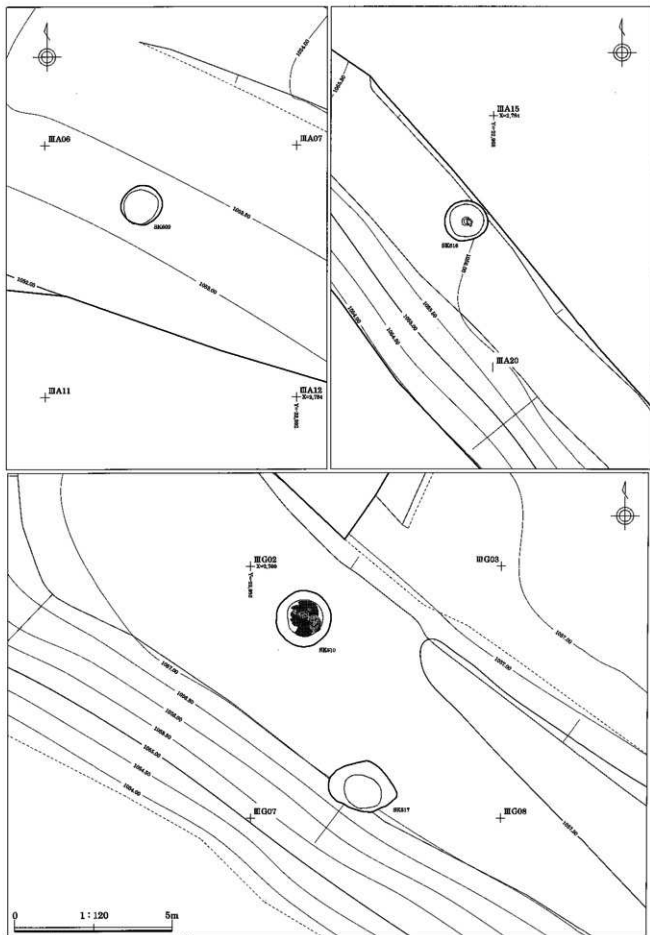
## 図版掲載写真 目次

図版327	1 SB07	図版390	1 SB188・189 上面礫出土状況
図版338	1 SB50 遺物出土状況	2 SB188	ビット8 遺物出土状況
図版340	1 SB39 埋塞断面	3 SB189	炉
図版342	1 SB42 炉上面遺物出土状況	図版391	1 SB195
図版347	1 SB63 遺物出土状況	図版394	1 SB197 炉
	2 SB63 炉半載状況	2 SB197	釣手土器と炭化材・焼土
図版348	1 SB64 遺物出土状況	3 SB197	埋塞半載状況
	2 SB64 炉	図版395	1 SB200 埋塞
図版351	1 SB69 炉	図版399	1 SB204
図版355	1 SB85 遺物出土状況	2 SB209	遺物出土状況
図版356	1 SB101 炉	3 SB211	石皿 出土状況
	2 SB102	4 SB219	ビット1 石皿出土状況
図版357	1 SB109 炉	図版400	1 SB210
	2 SB112 土偶出土状況	2 SB213	
図版362	1 SB121 埋塞半載状況	図版401	1 SB214 遺物出土状況
図版363	1 SB123・124 埋塞半載状況	2 SB214	支柱穴の配置
	2 SB118 炭化材	図版403	1 SB218 炉
	3 SB118	2 SB218	遺物出土状況
図版365	1 SB126 ビット11遺物出土状況	3 SB218	
図版367	1 SB133	図版404	1 SB221
図版368	1 SB132	2 SB224	遺物出土状況
	2 SB133 炉遺物出土状況	図版405	1 SB222
	3 SB130 炉	2 SB226	
図版370	1 SB148 埋塞	図版408	1 SB231
図版372	1 SB139 炉	2 SB231	炉
図版374	1 SB155 炉遺物出土状況	図版409	1 SB234 遺物出土状況
	2 SB151 埋塞半載状況	2 SB234	炉
図版378	1 SB161 炉	図版411	1 SB232、233遺物出土状況
図版379	1 SB163 顔面把手部出土状況	2 SB238	遺物出土状況
	2 SB164 遺物出土状況	図版412	1 SB237 ビット24土器出土状況
	3 SB163 遺物出土状況	図版414	1 SB48 遺物出土状況
図版381	1 SB168 伏塞出土状況	図版416	1 SB58 ビット7 石棒出土状況
図版386	1 SB181 炉	図版419	1 SB106 敷石検出土状況
	2 SB182 炉	2 SB106	炉
図版388	1 SB186 伏塞出土状況	図版421	1 SB113 炉

# 版 图 面 图

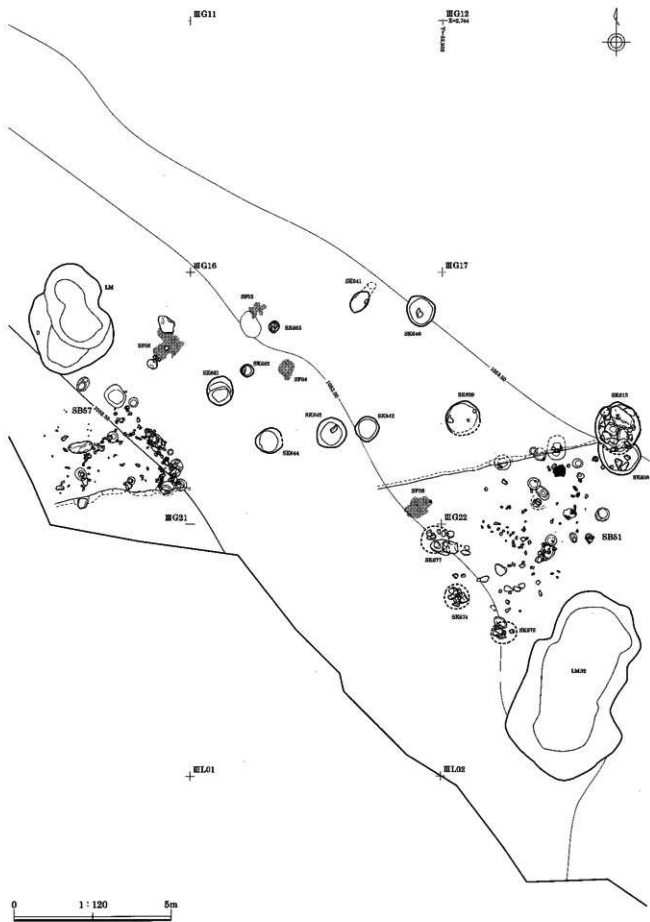


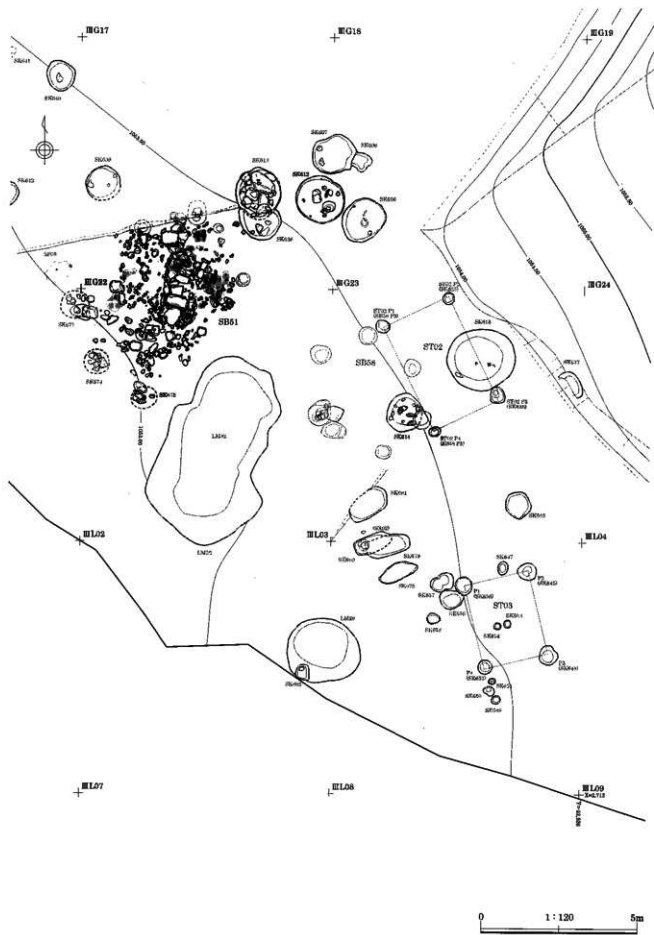



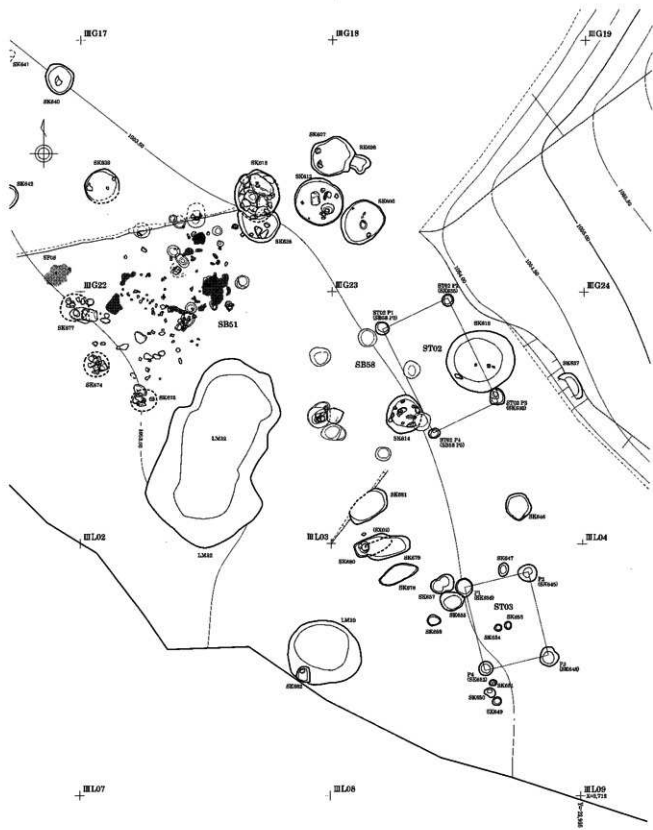


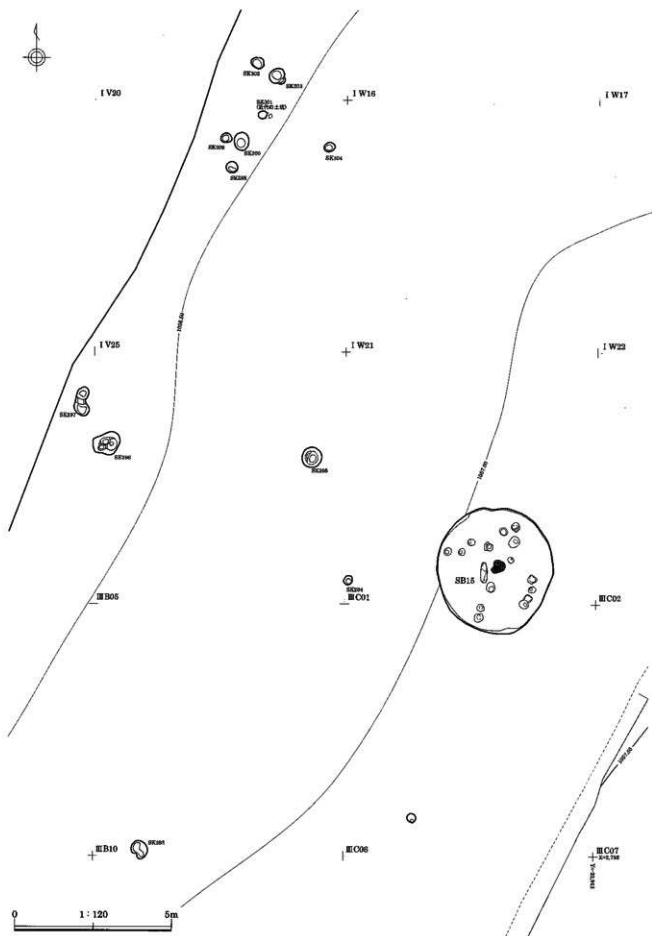


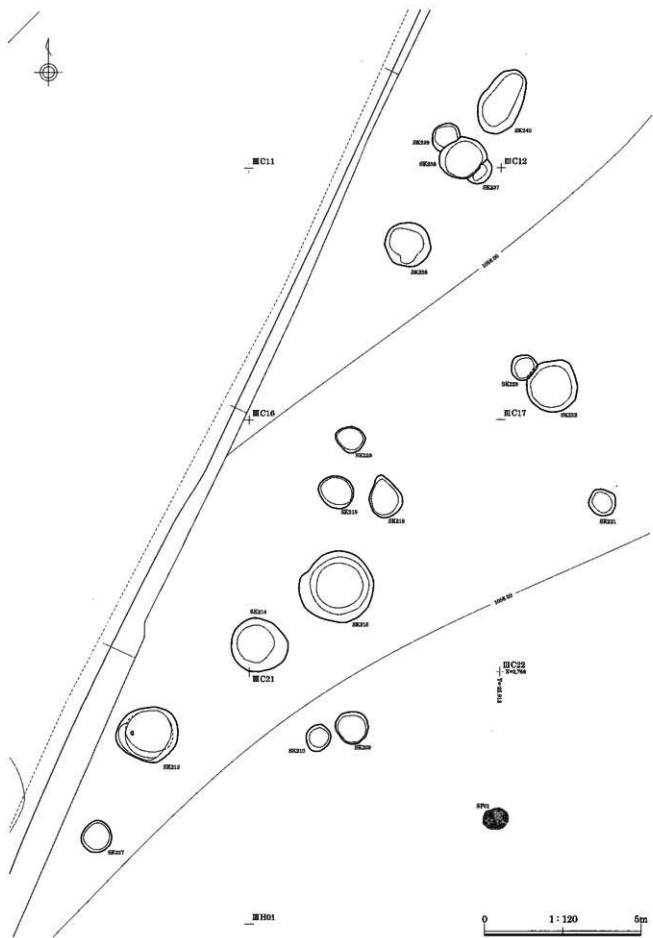


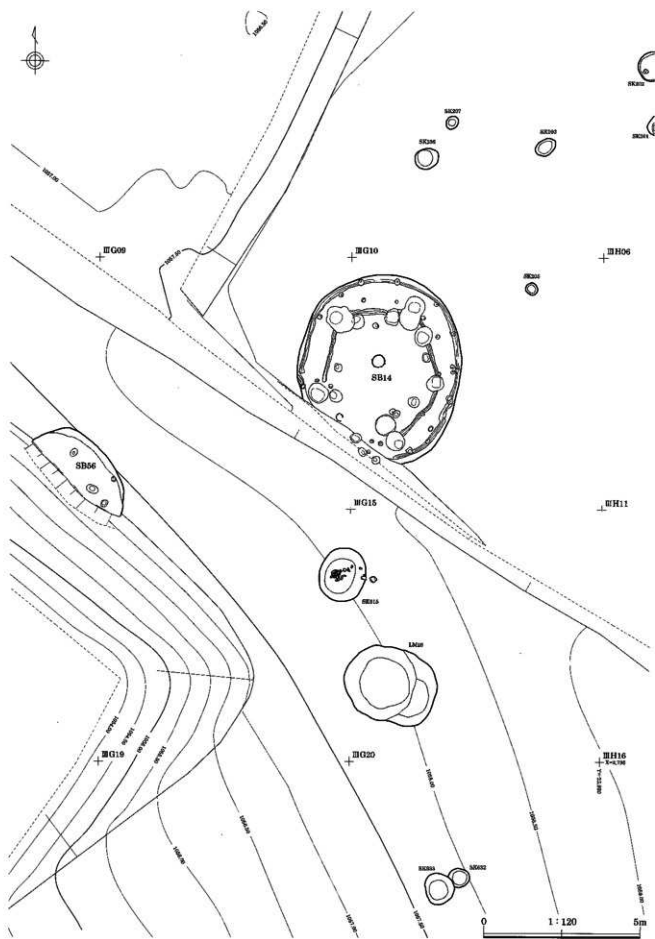


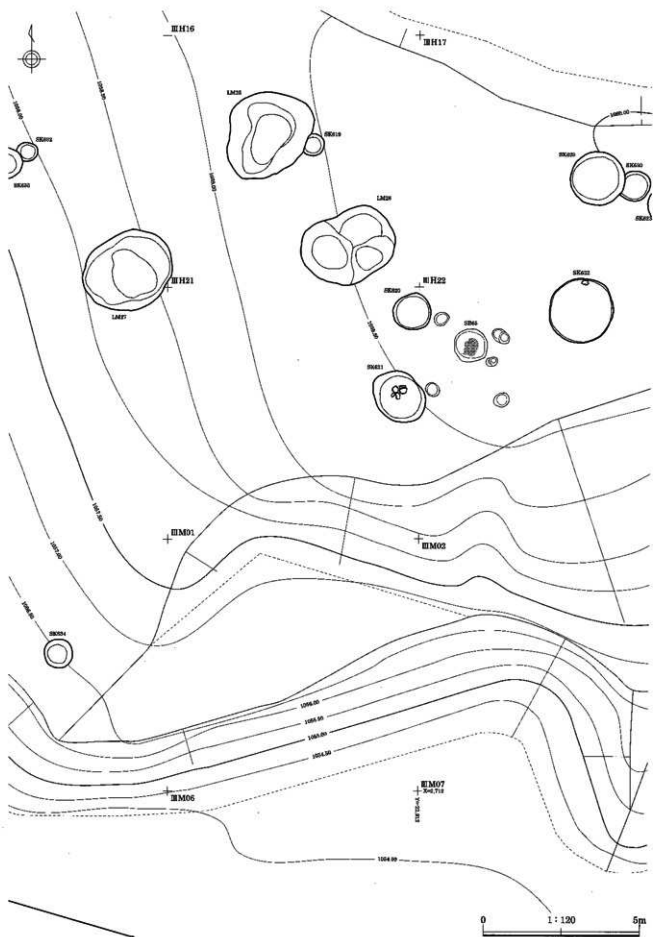


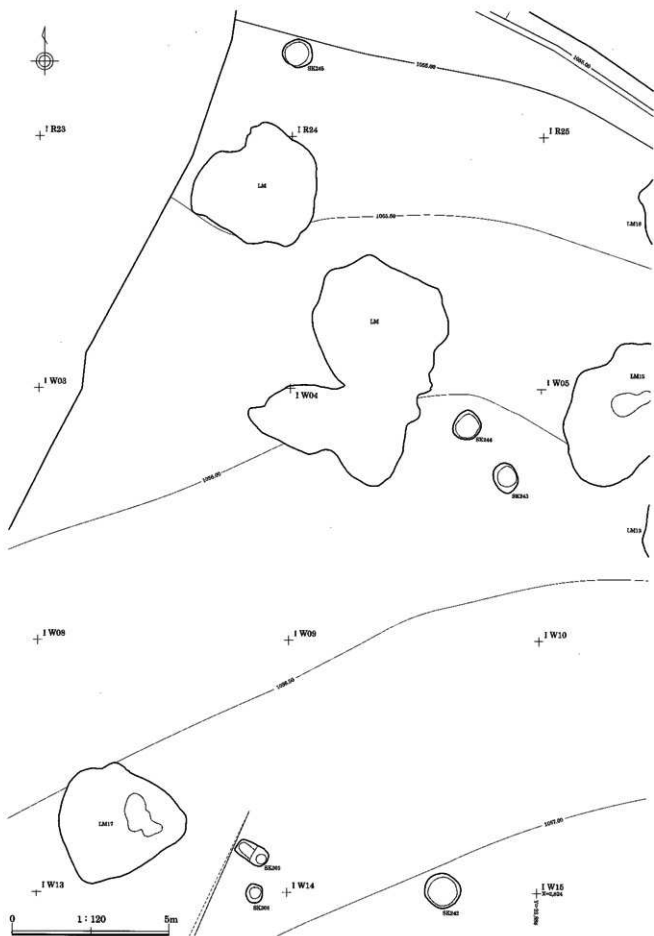




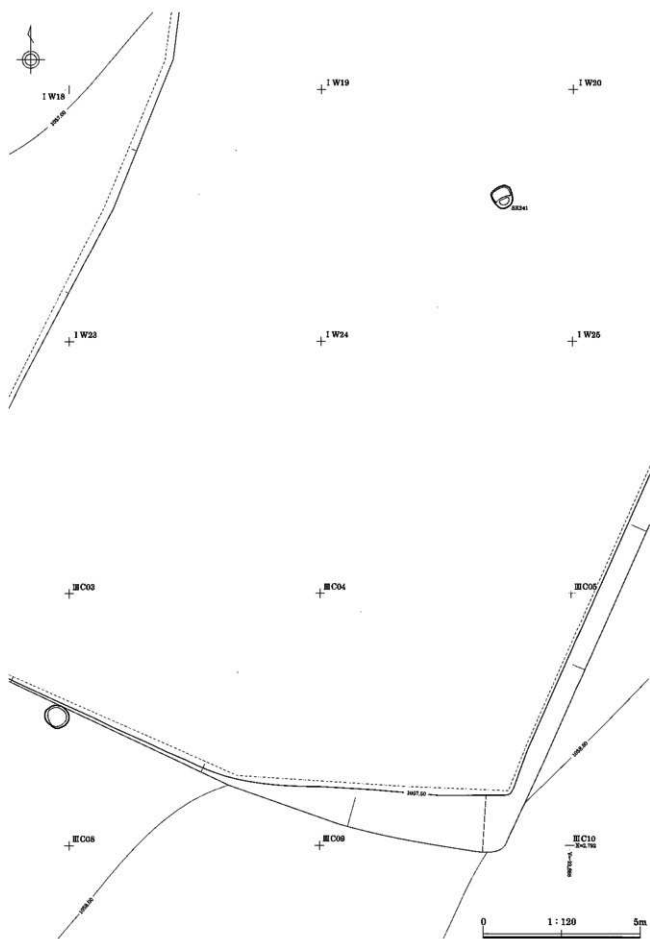


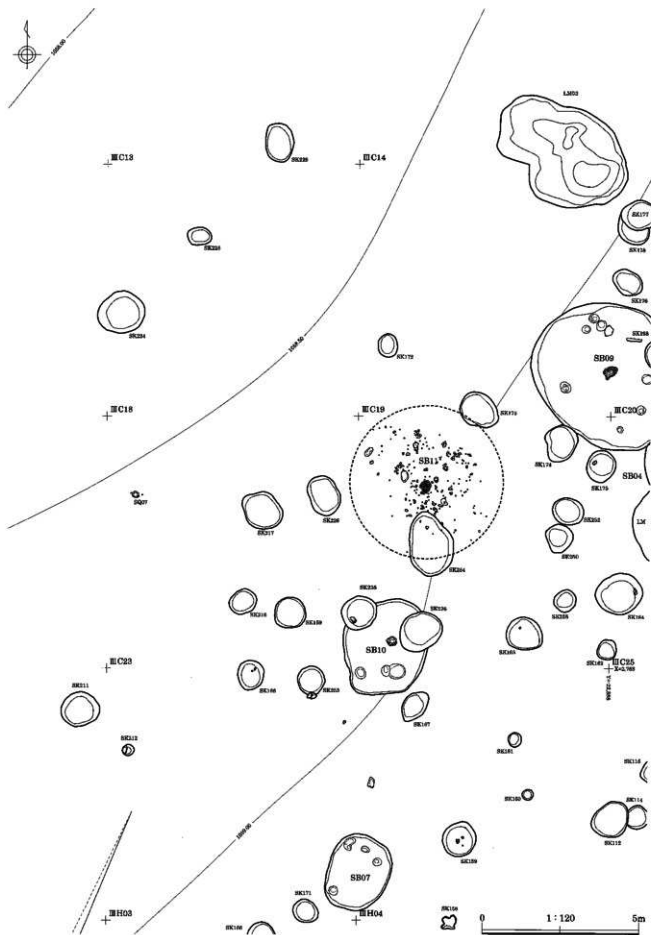


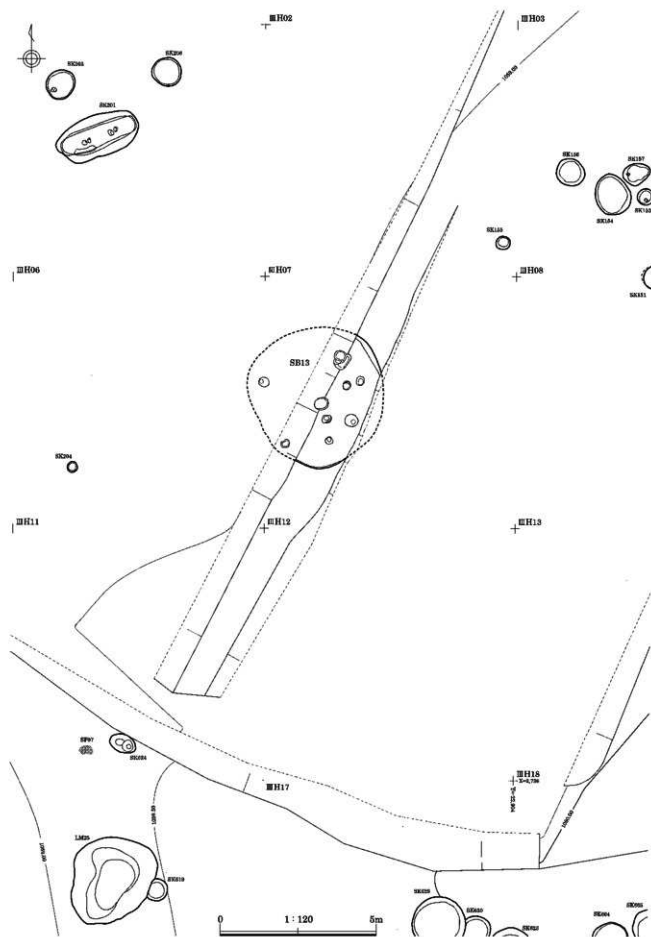


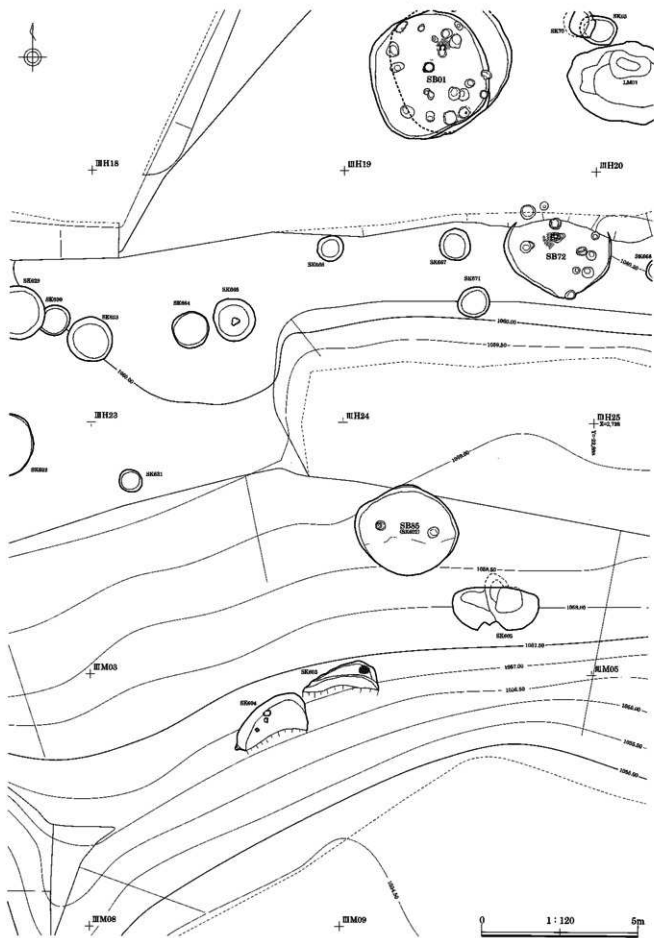


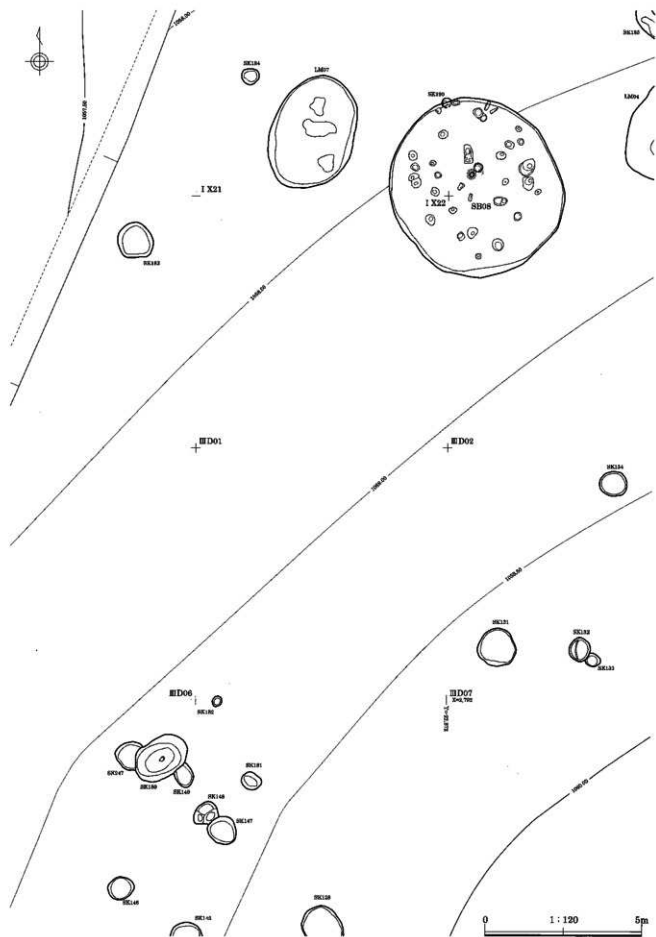


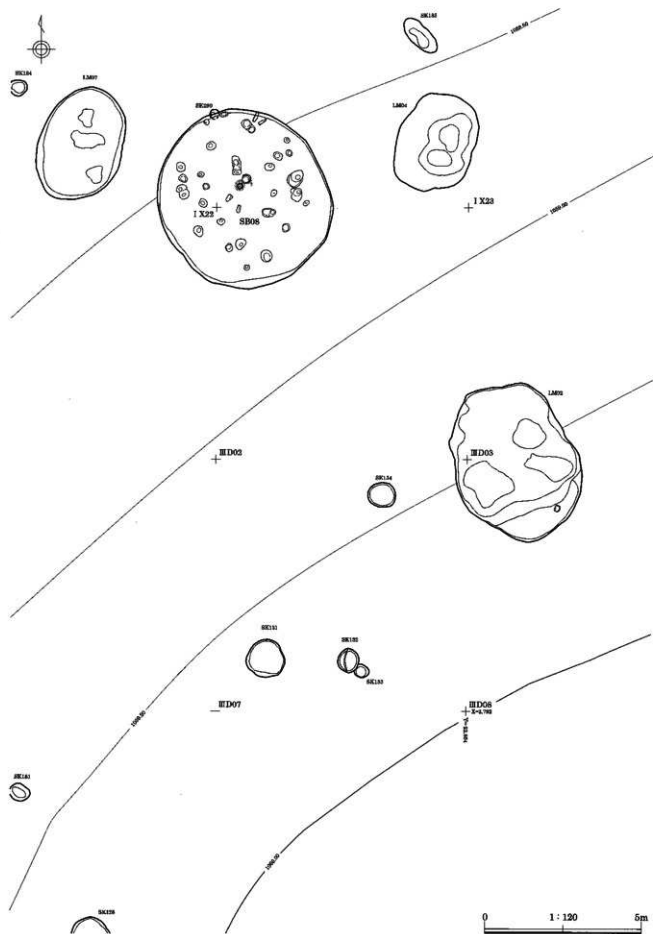


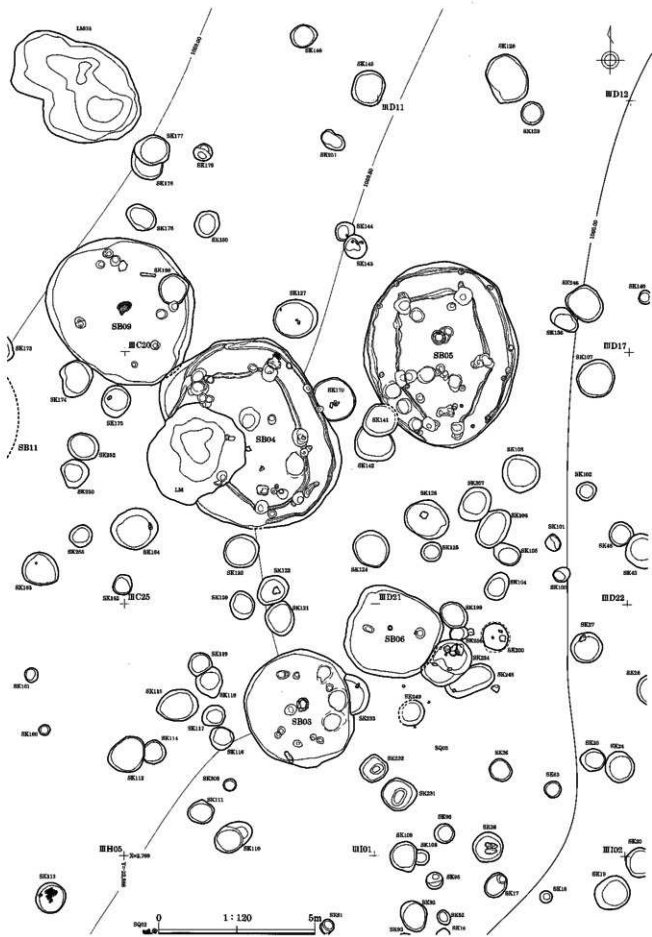




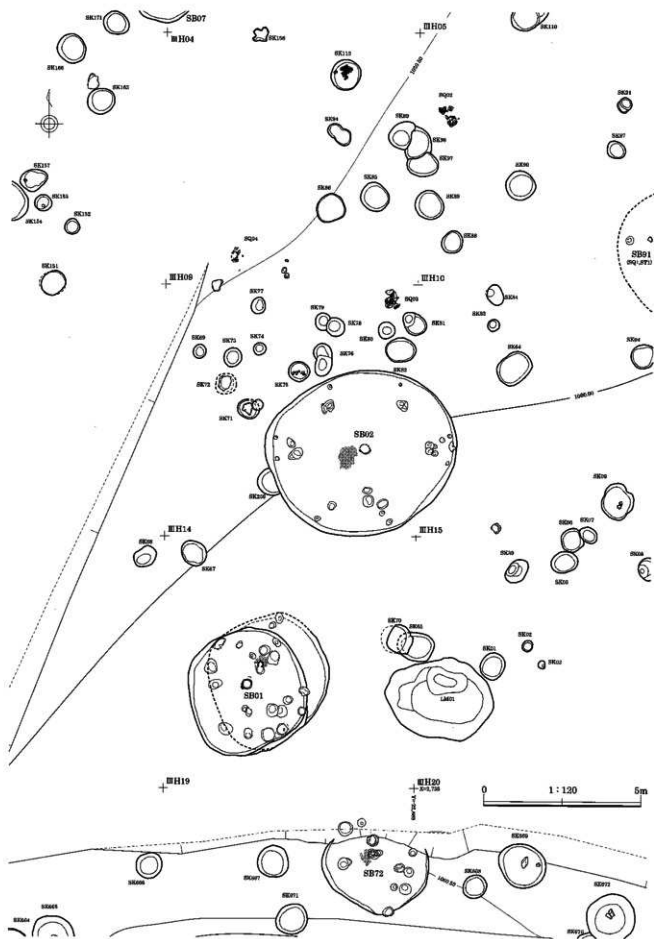


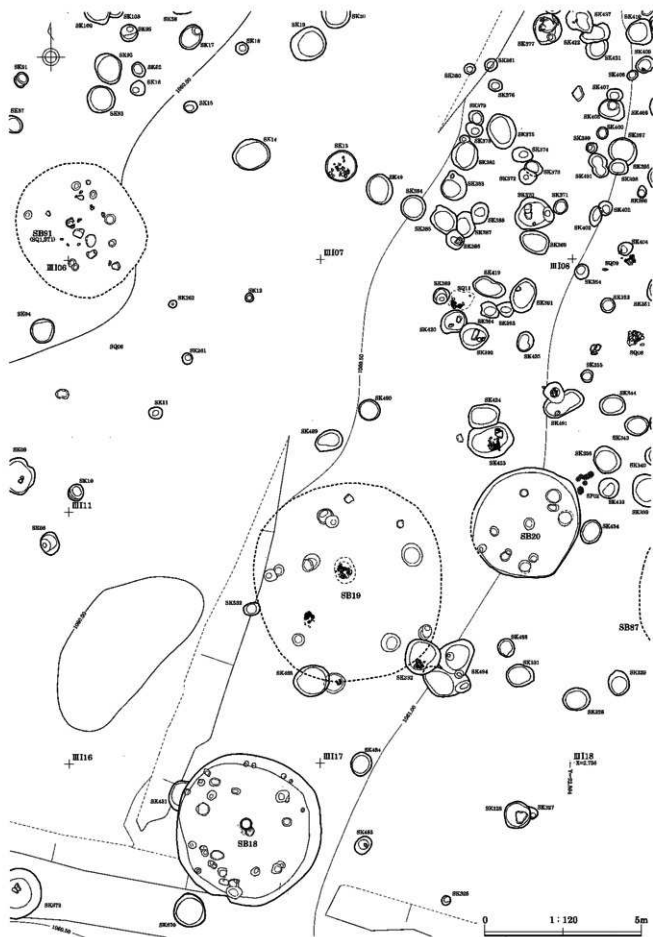





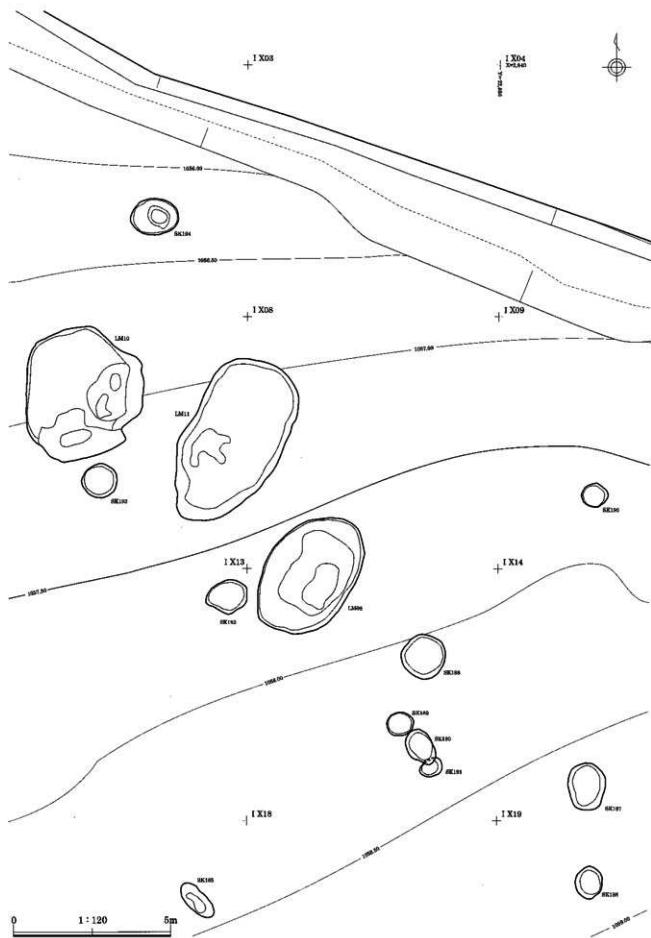




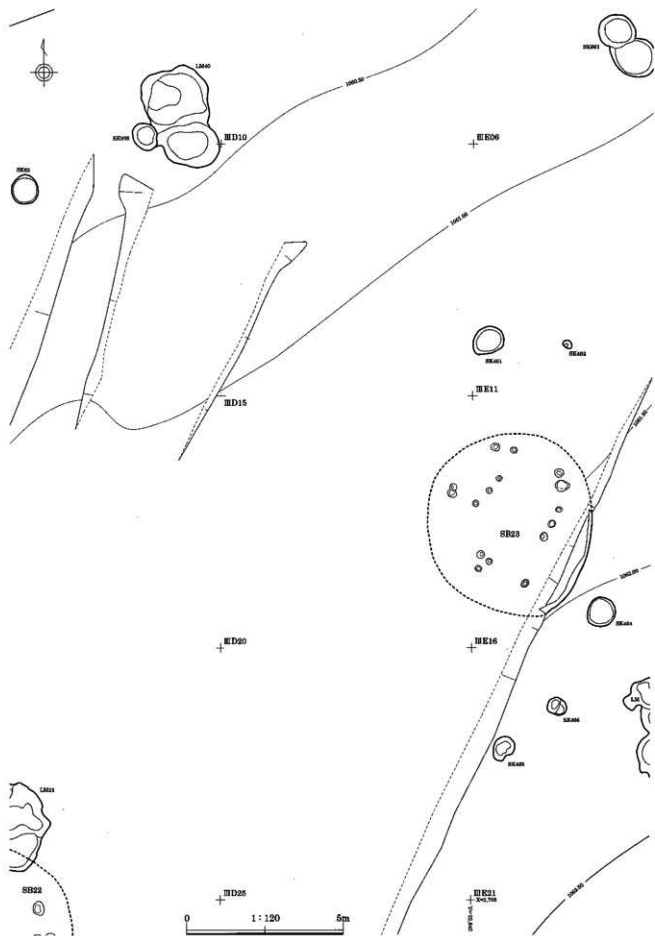


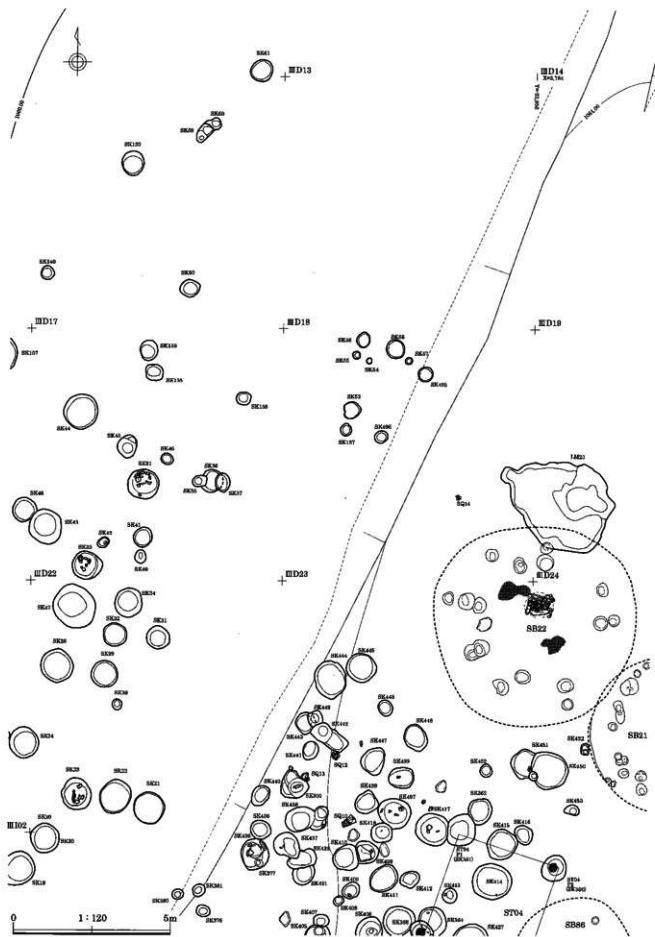


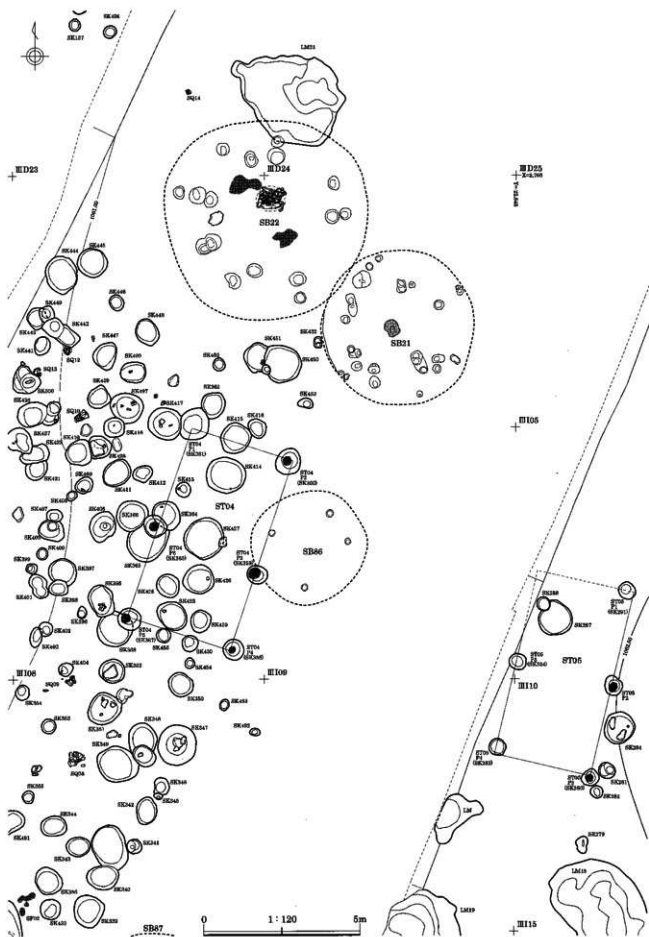




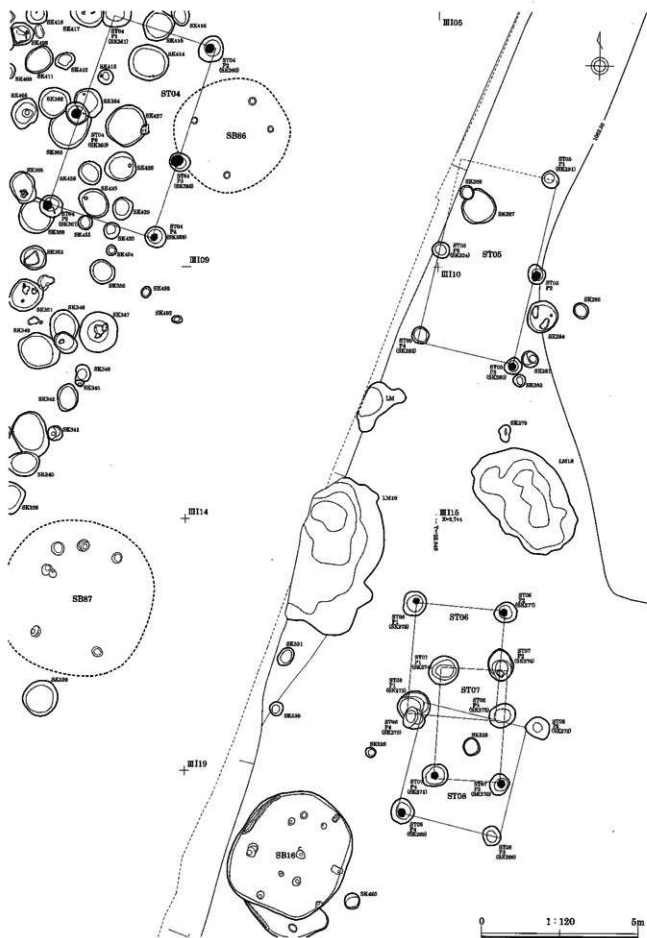


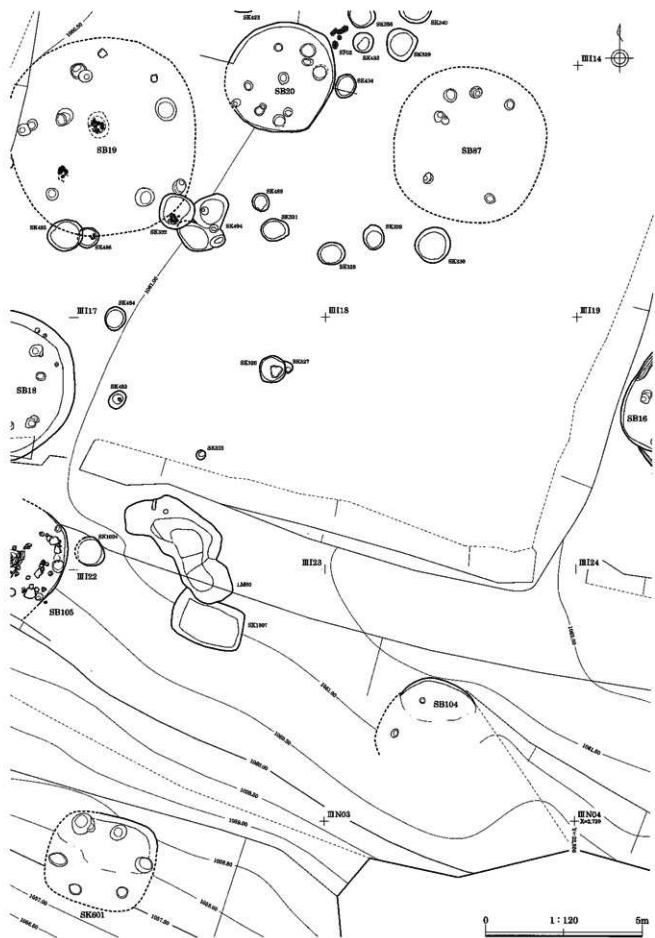


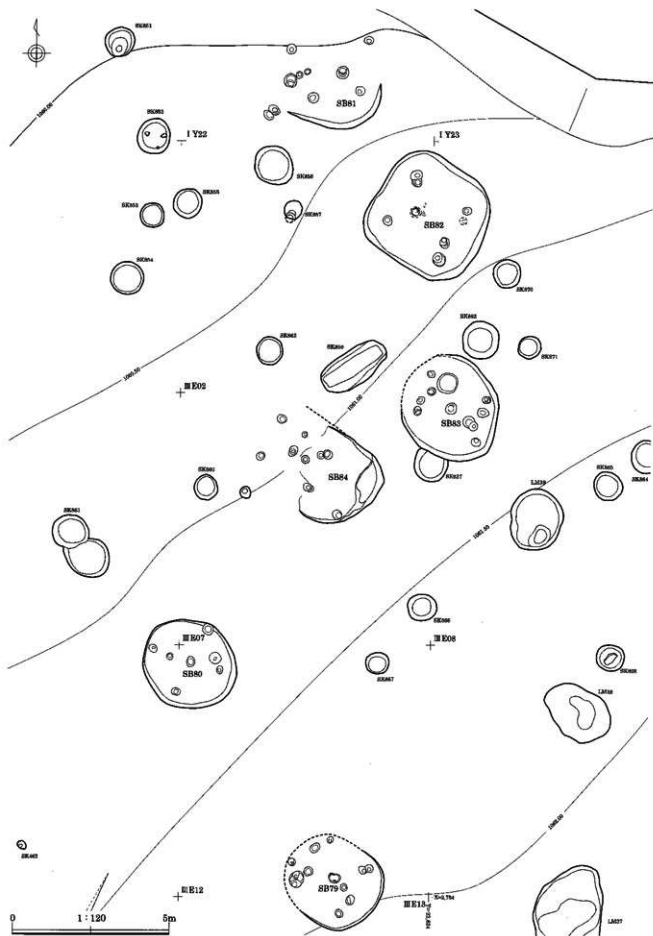


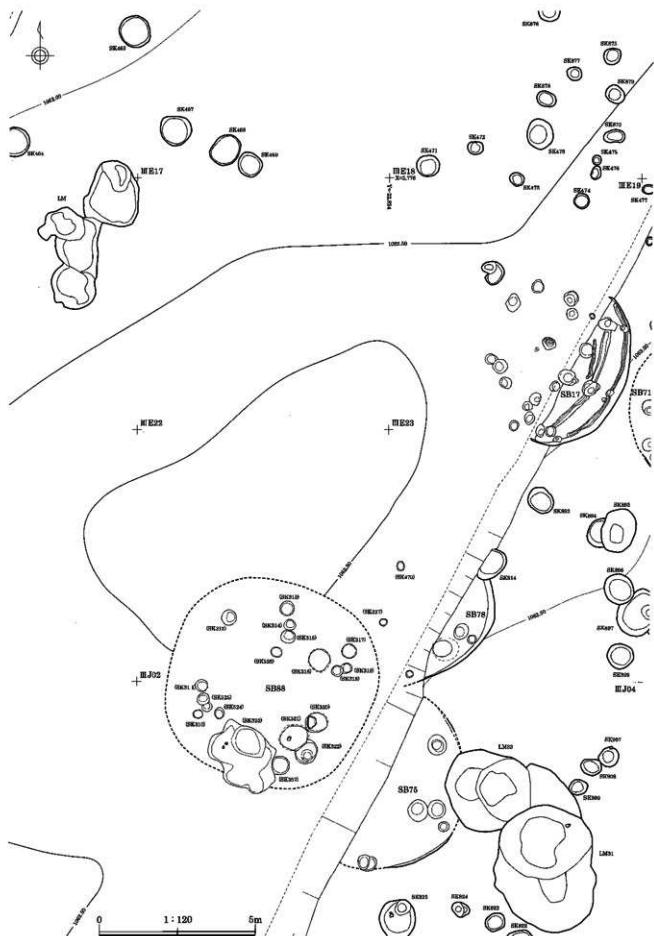


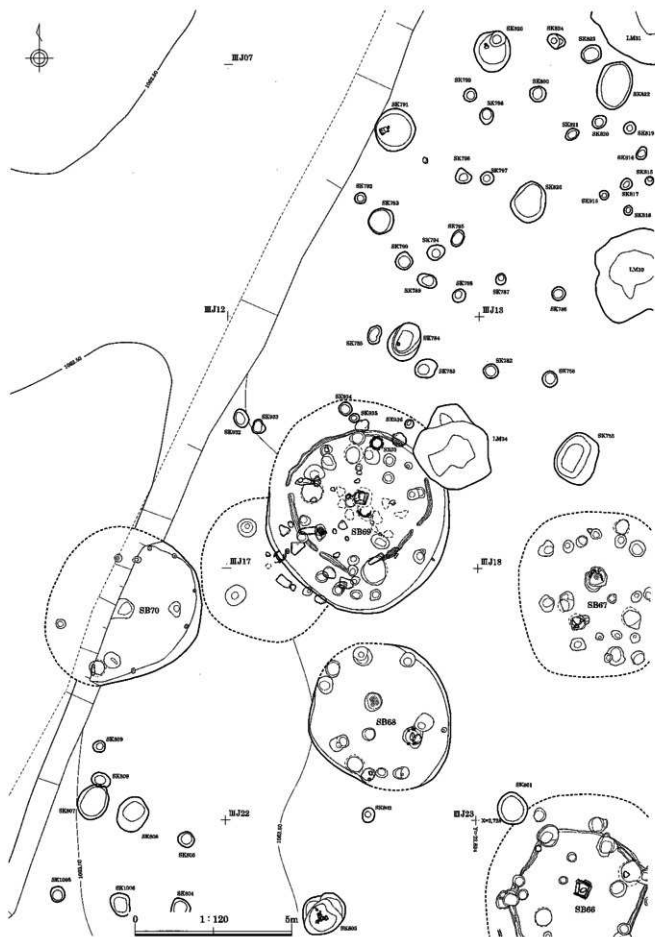


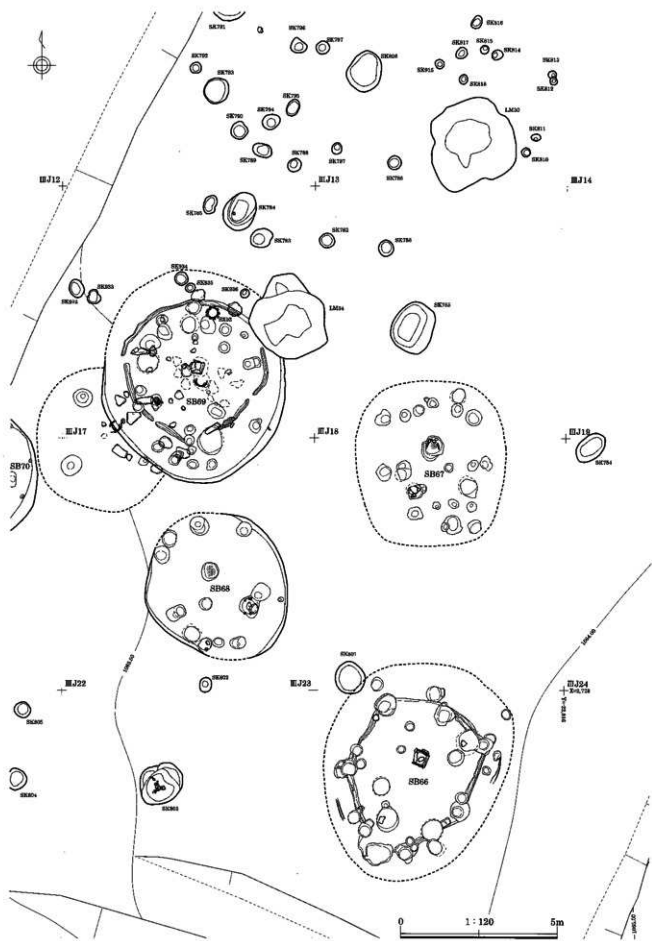


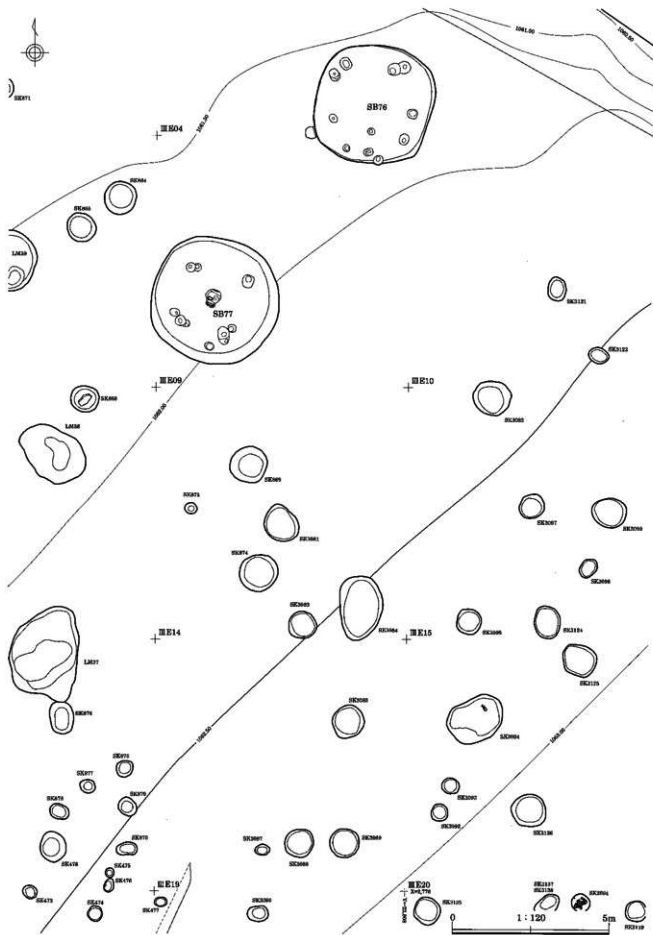


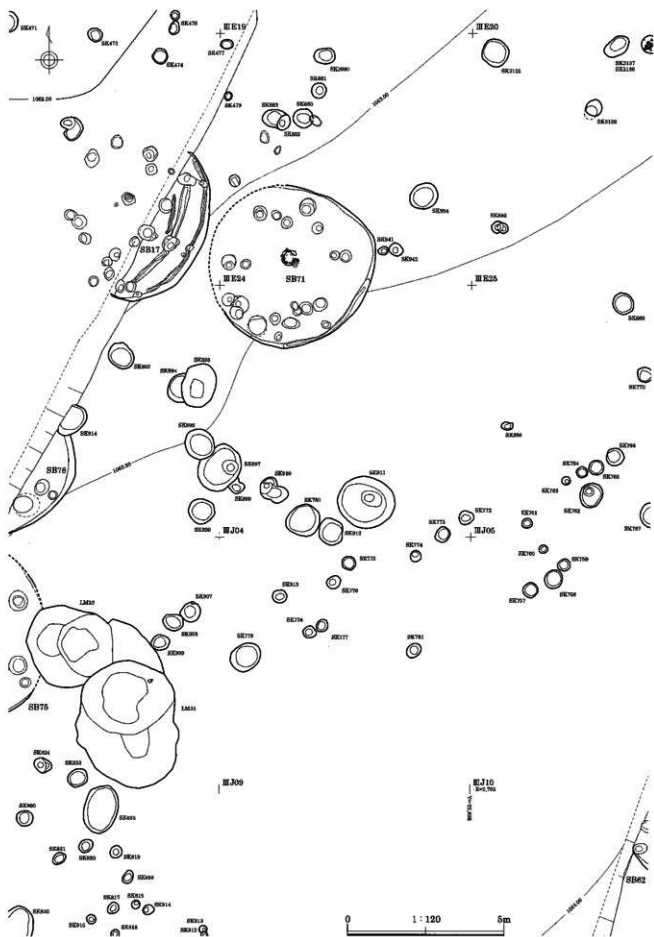






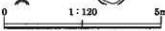
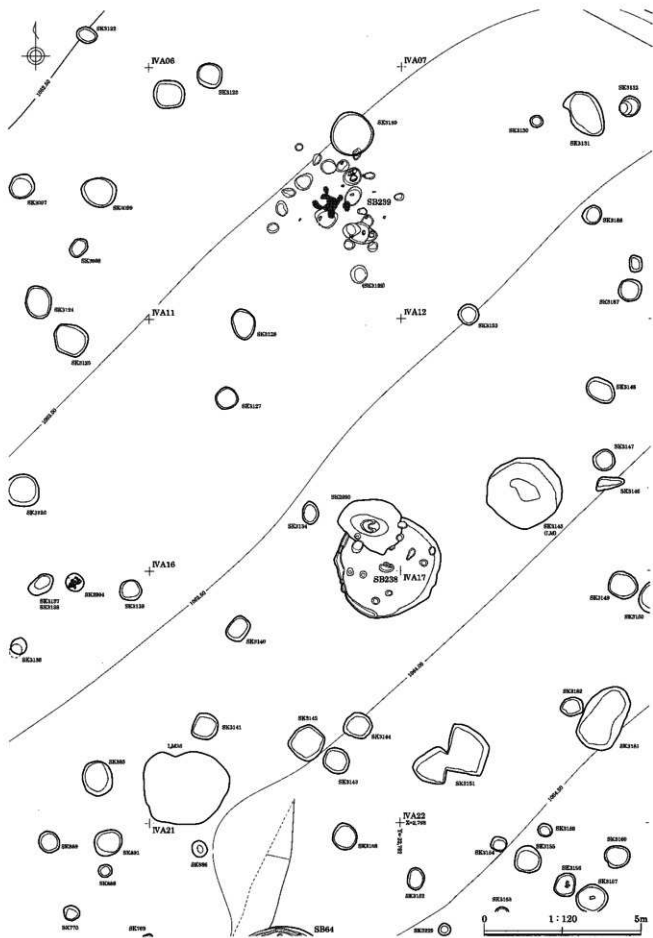


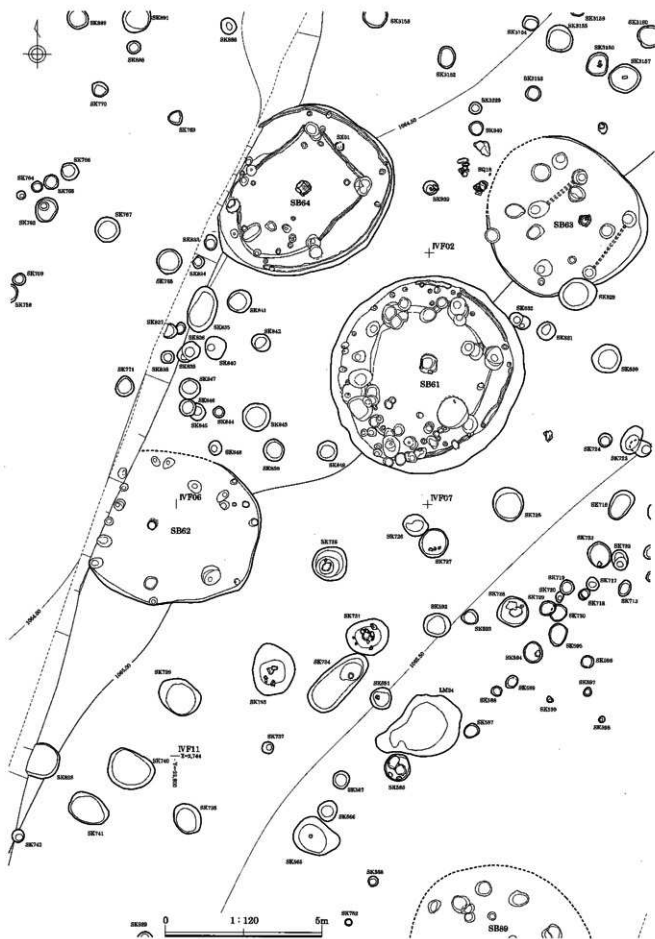


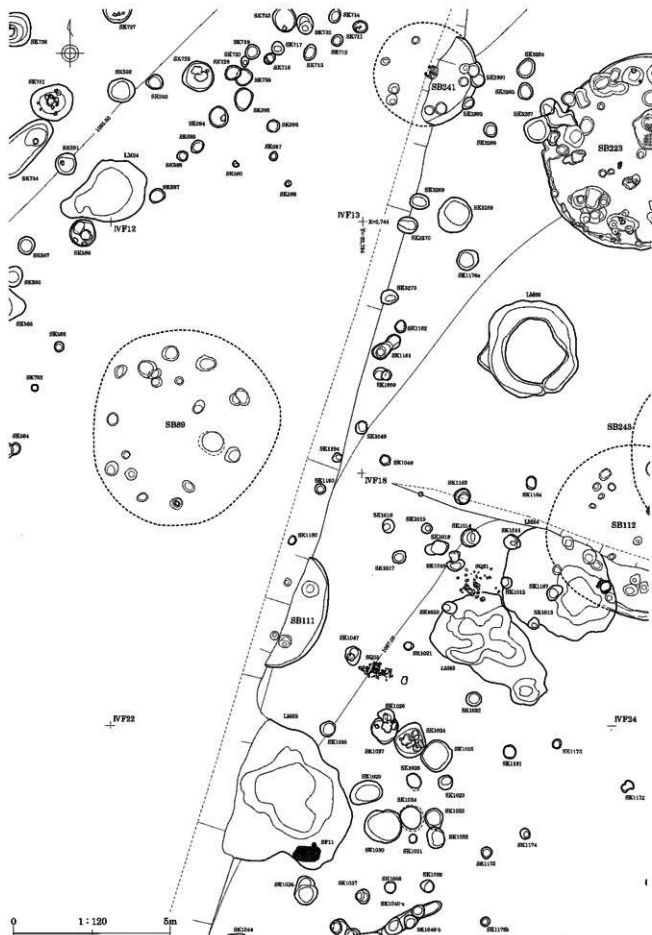


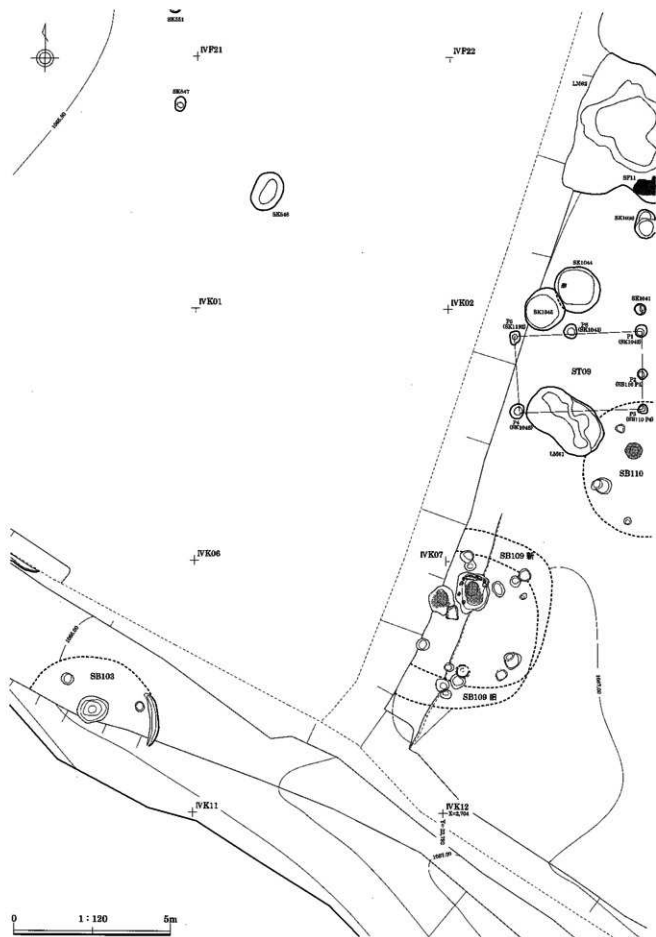


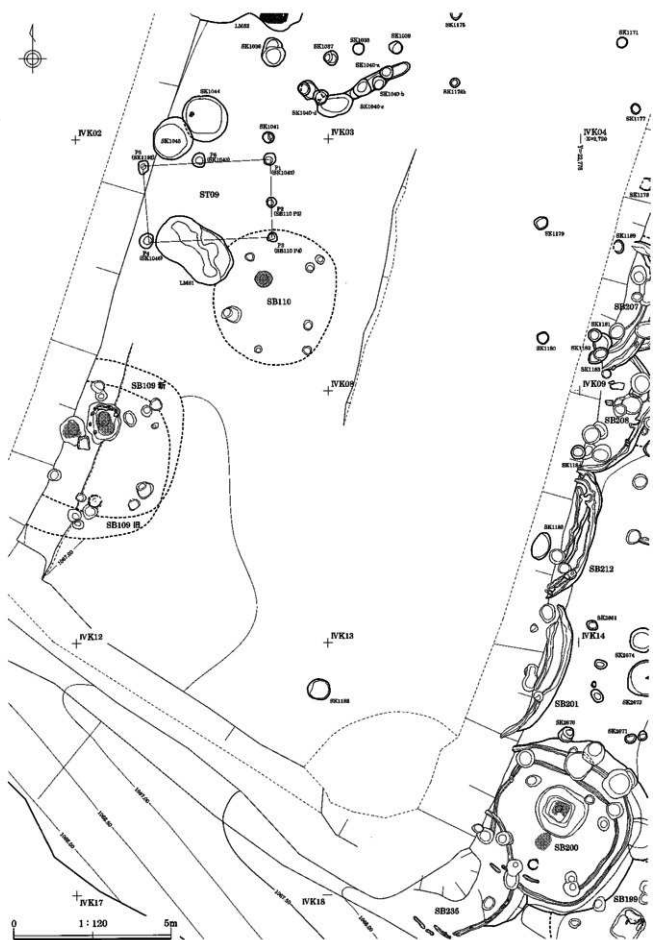


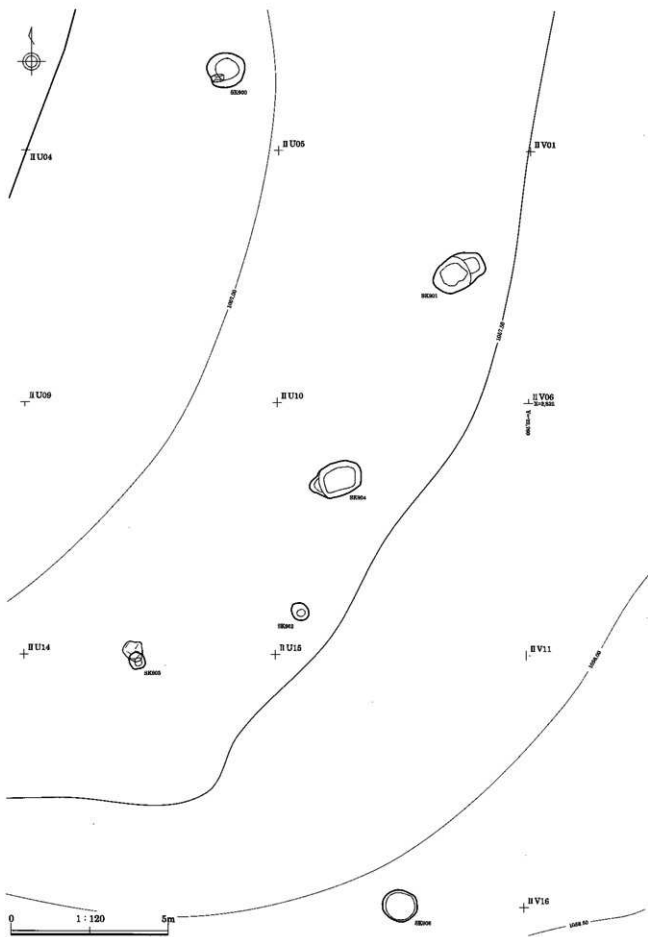


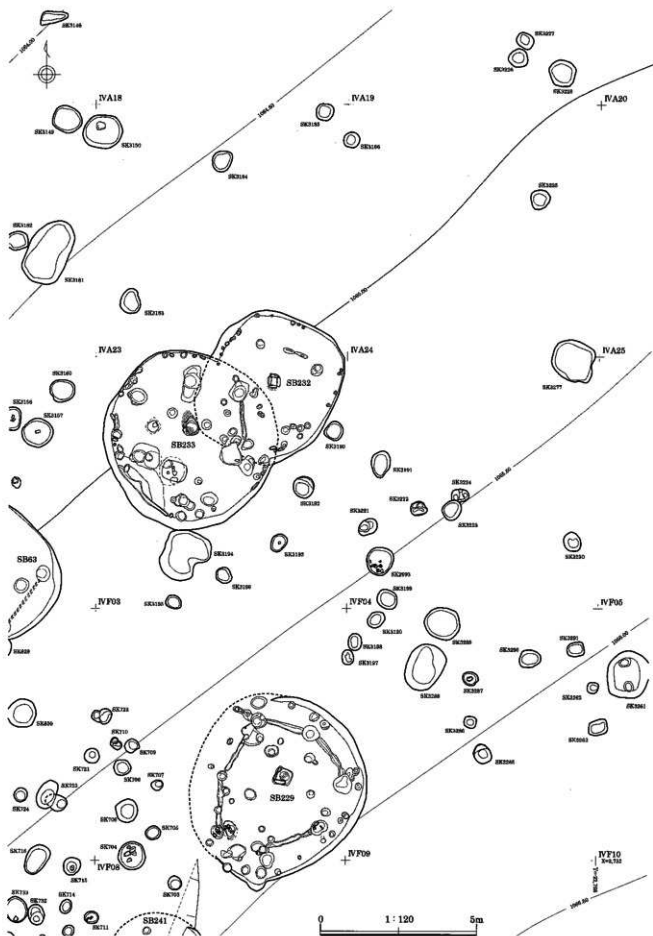




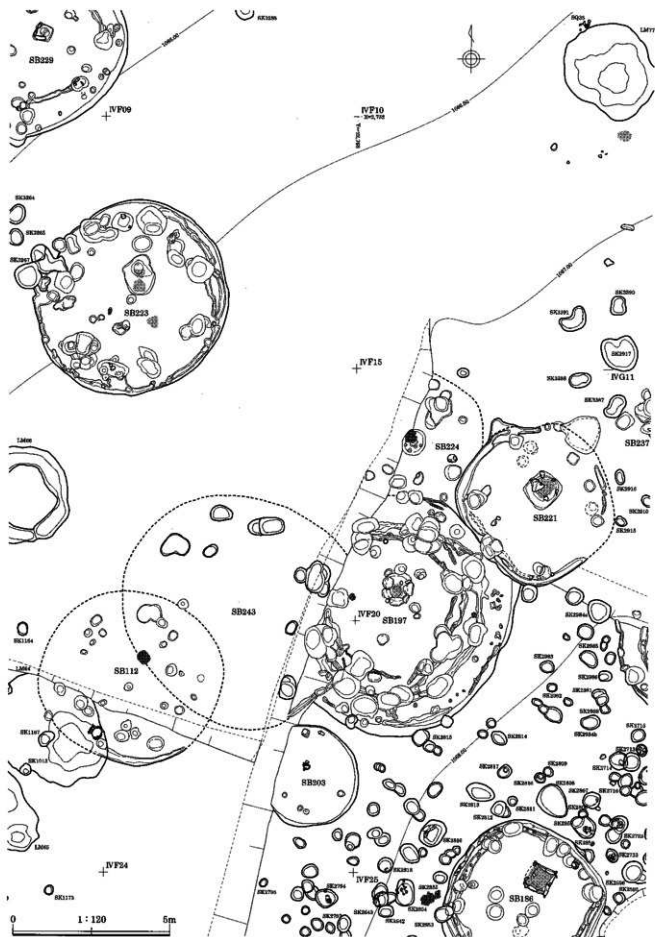




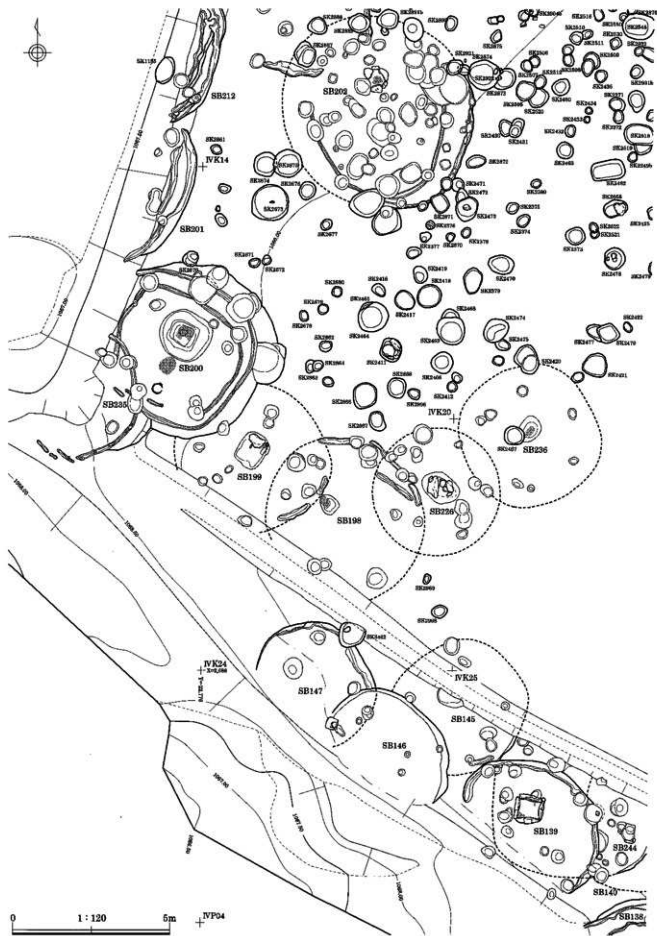


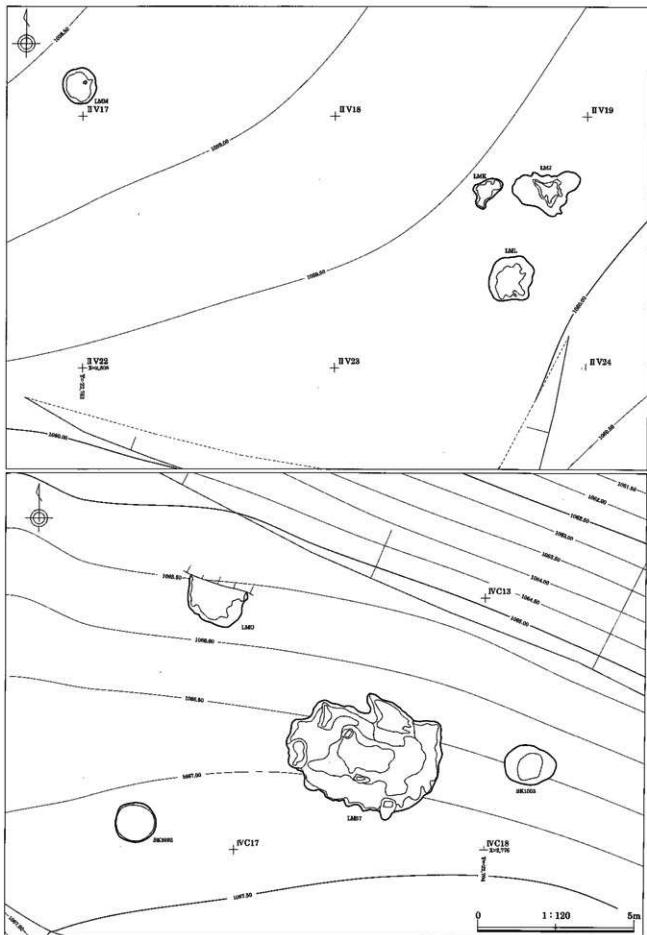


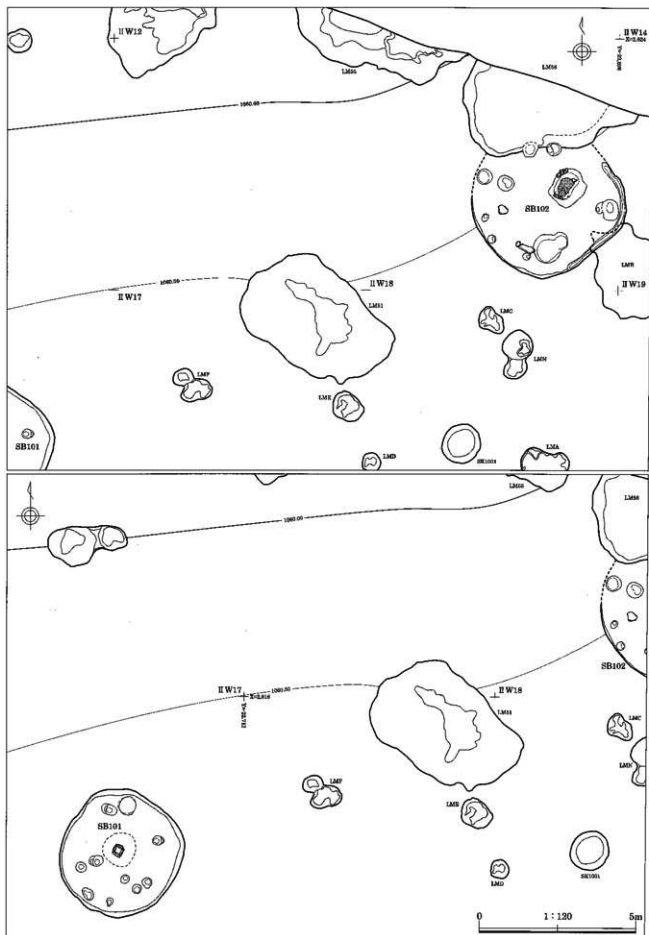


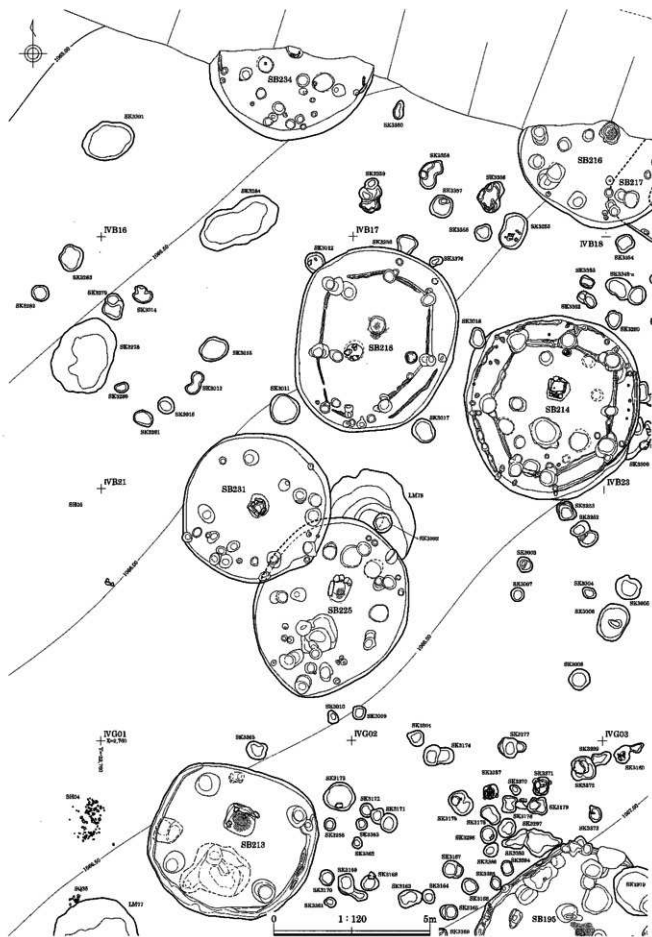


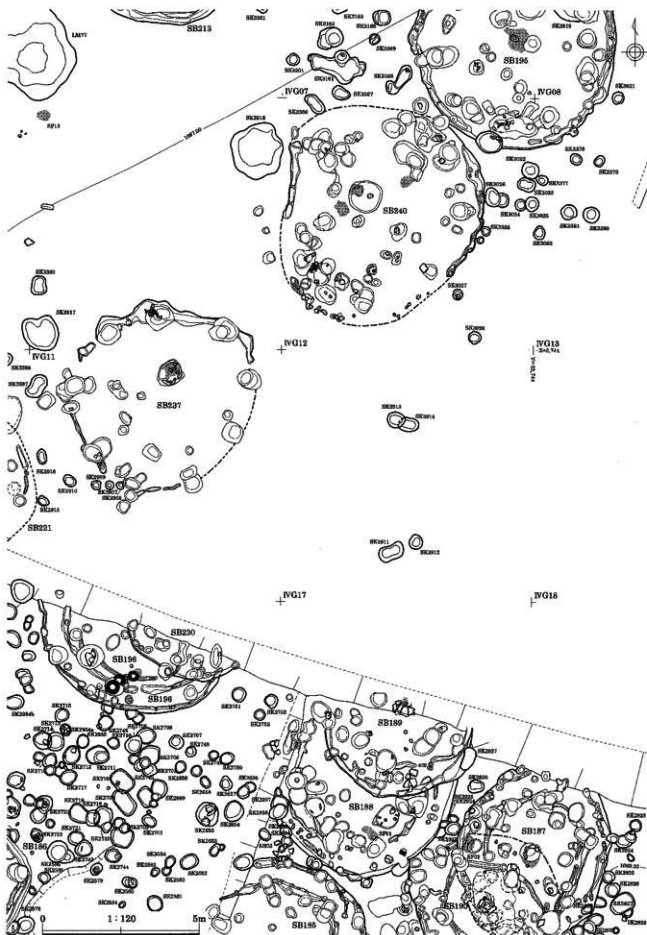






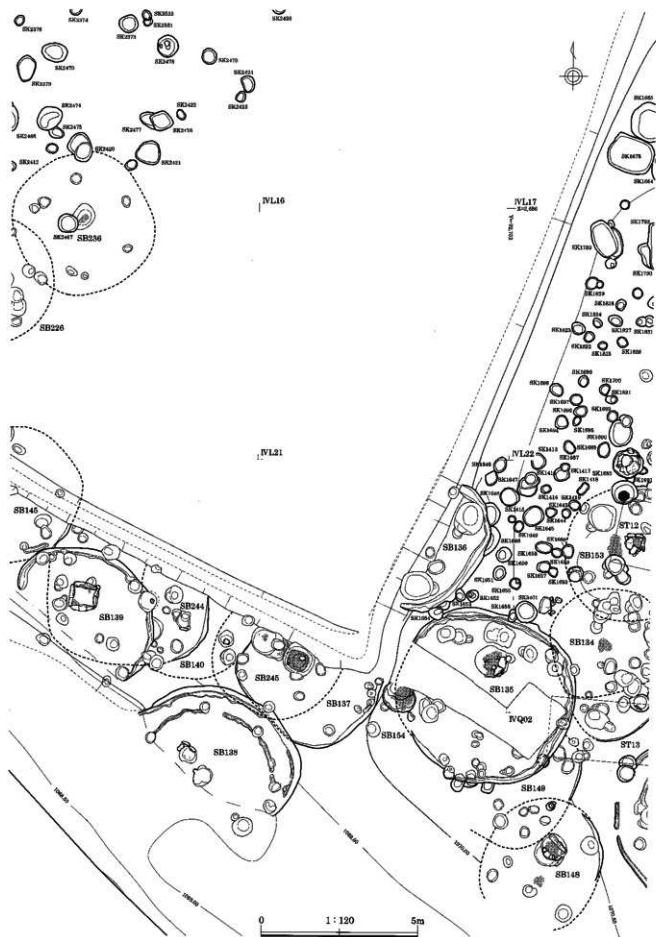


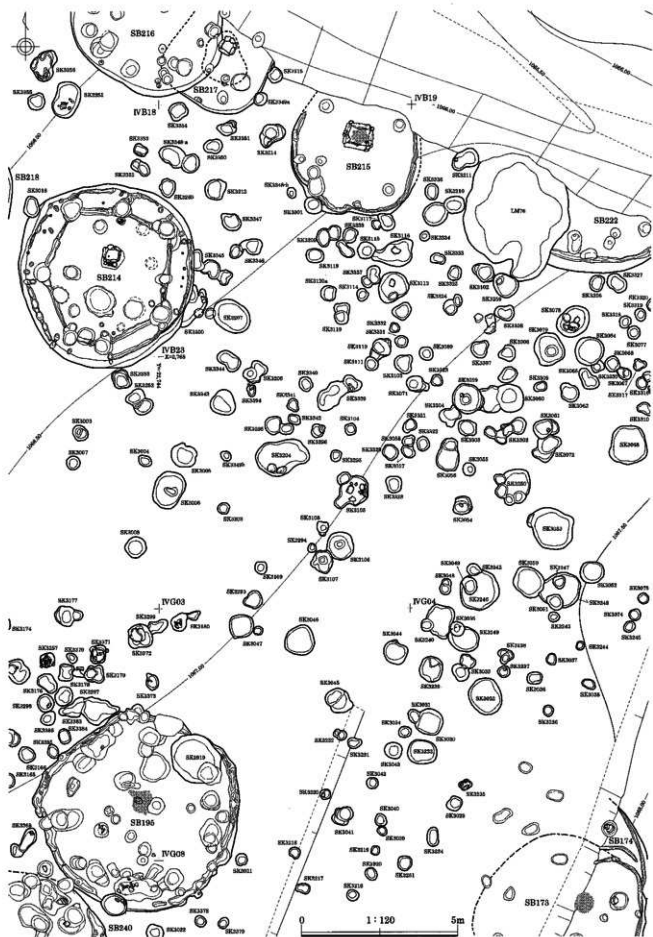


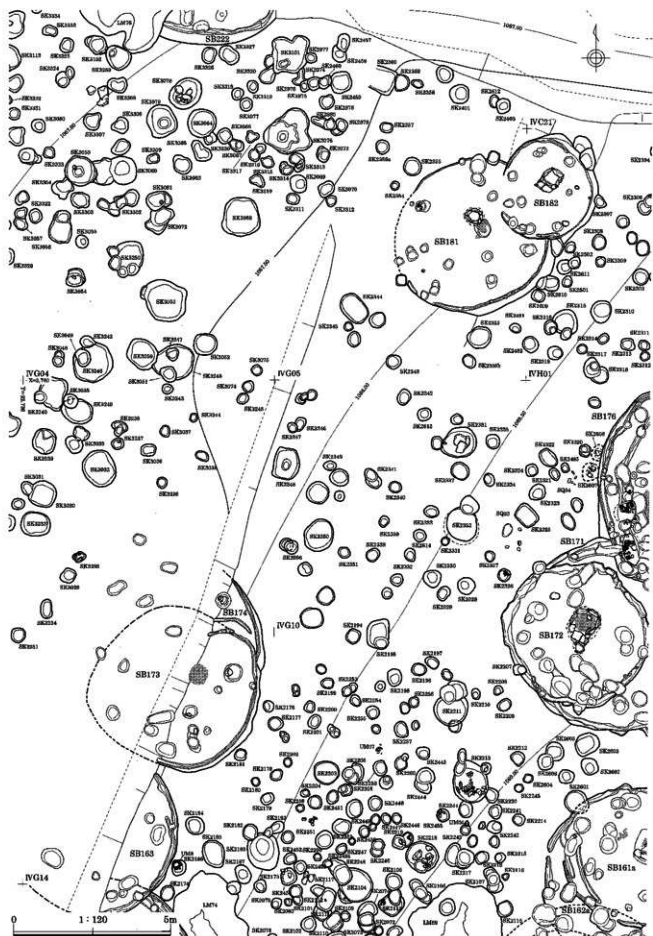


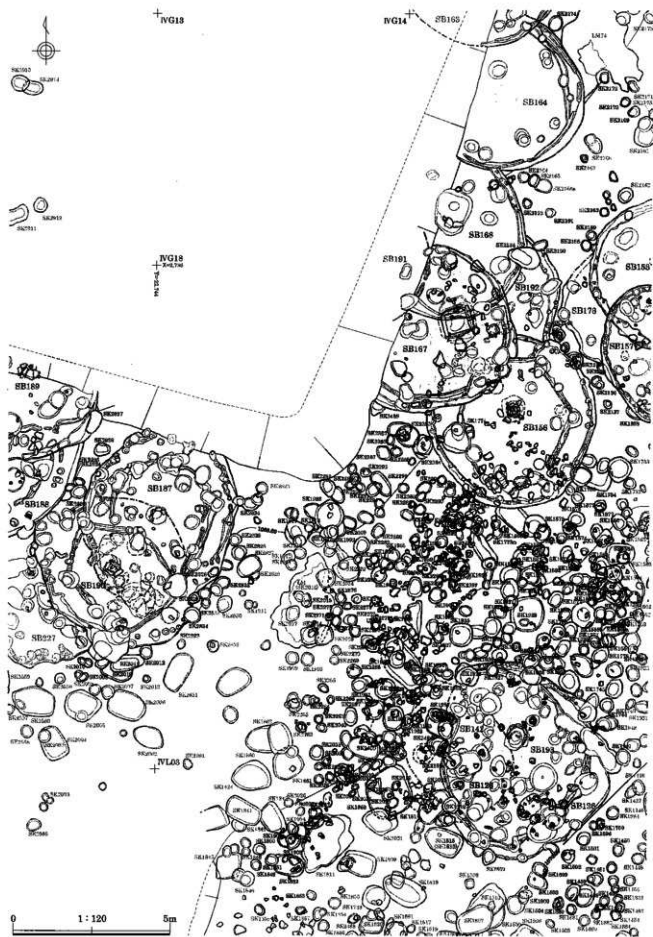


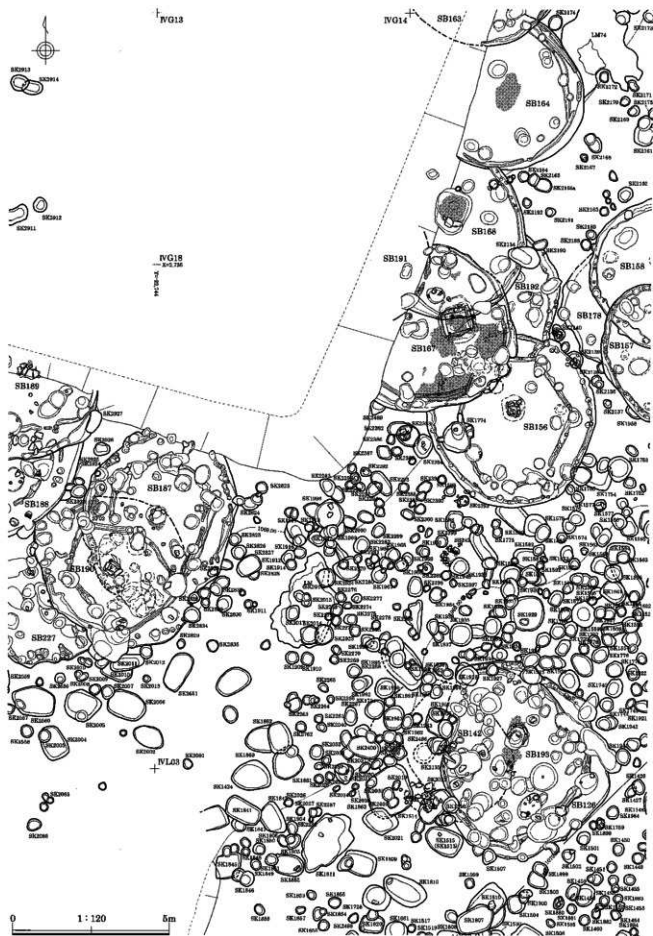














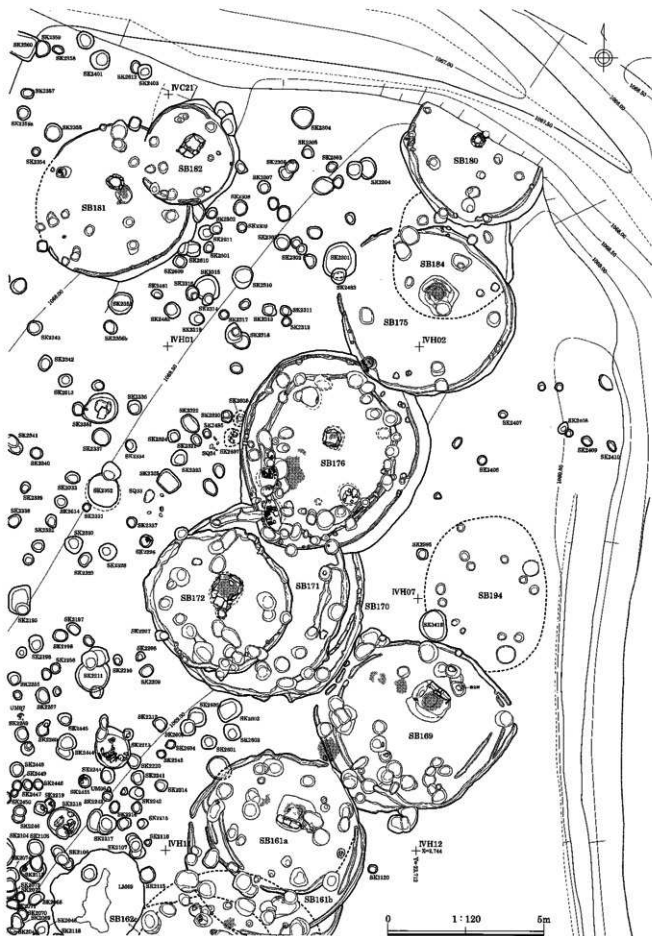






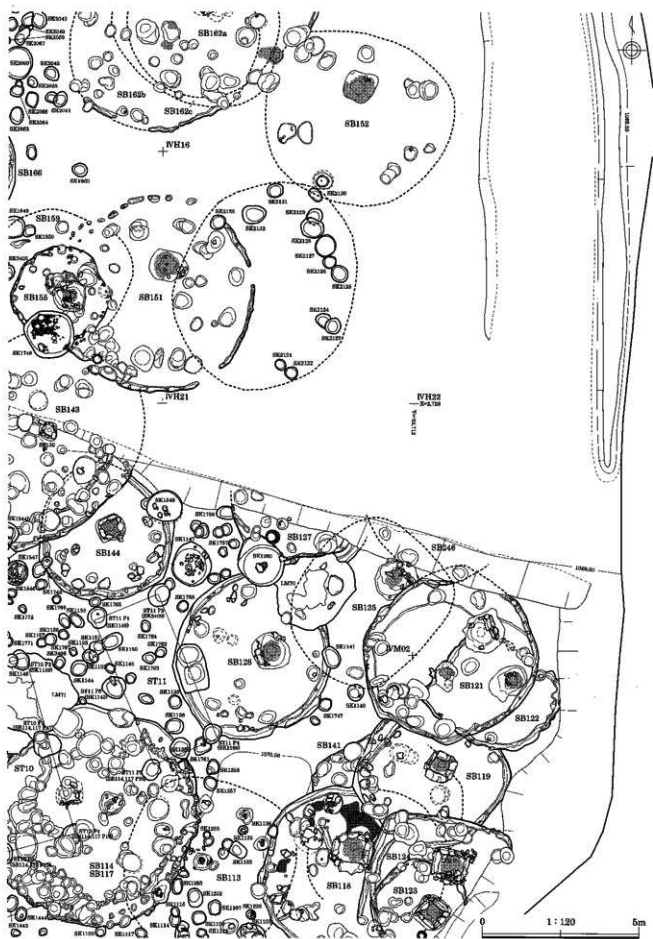










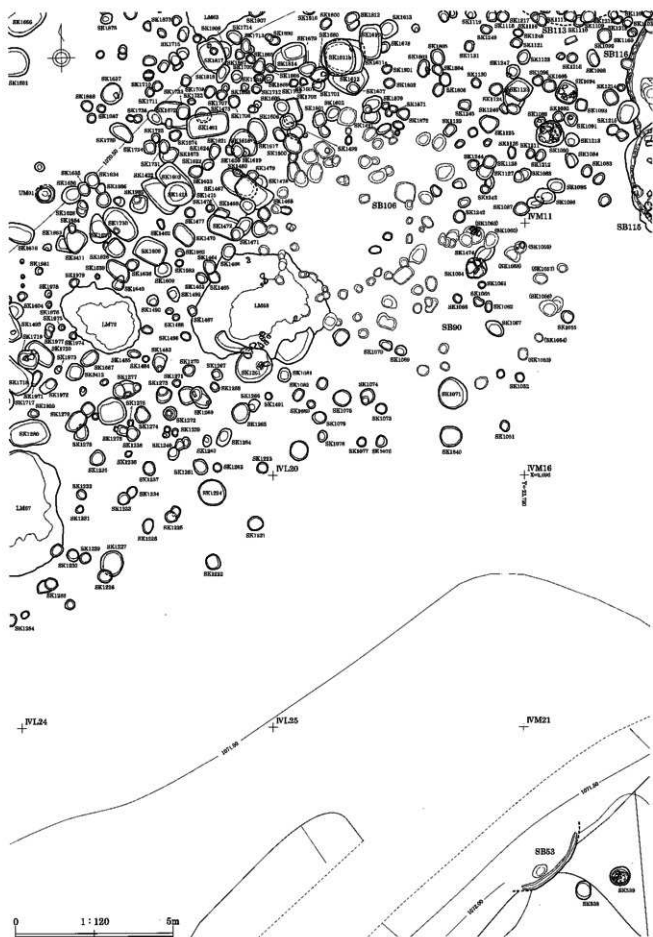


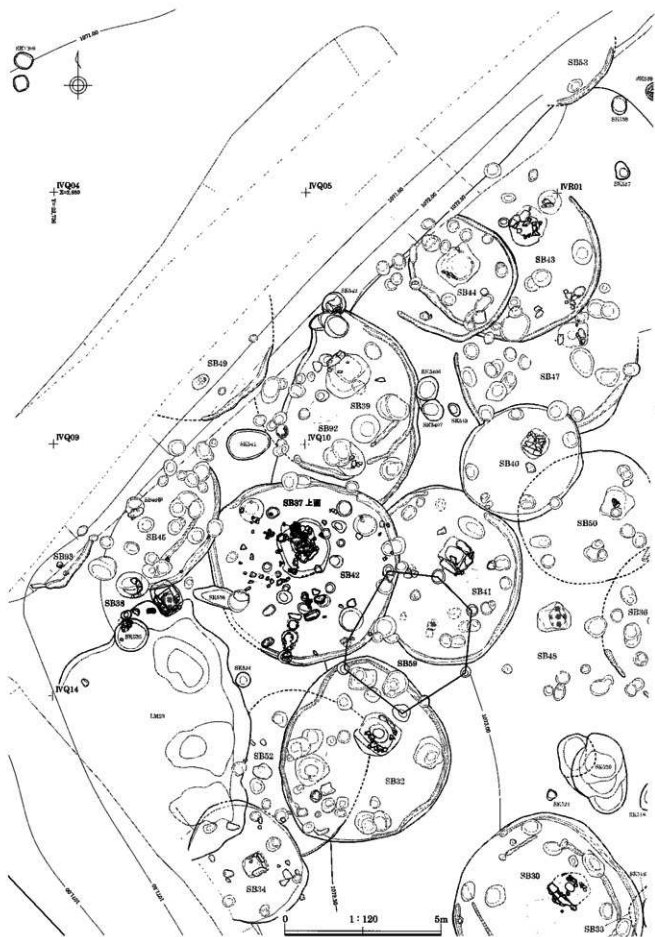


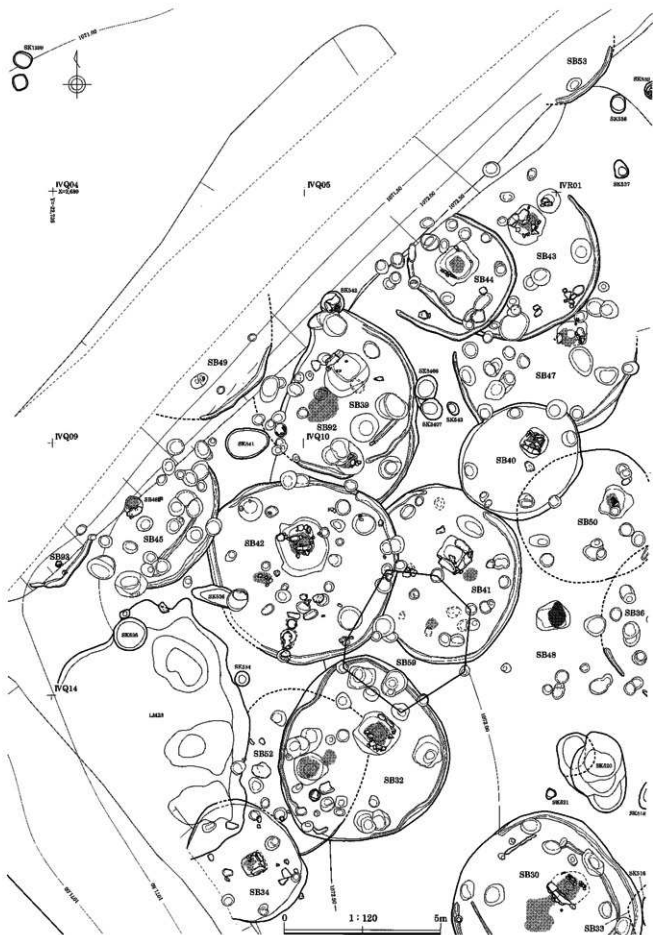


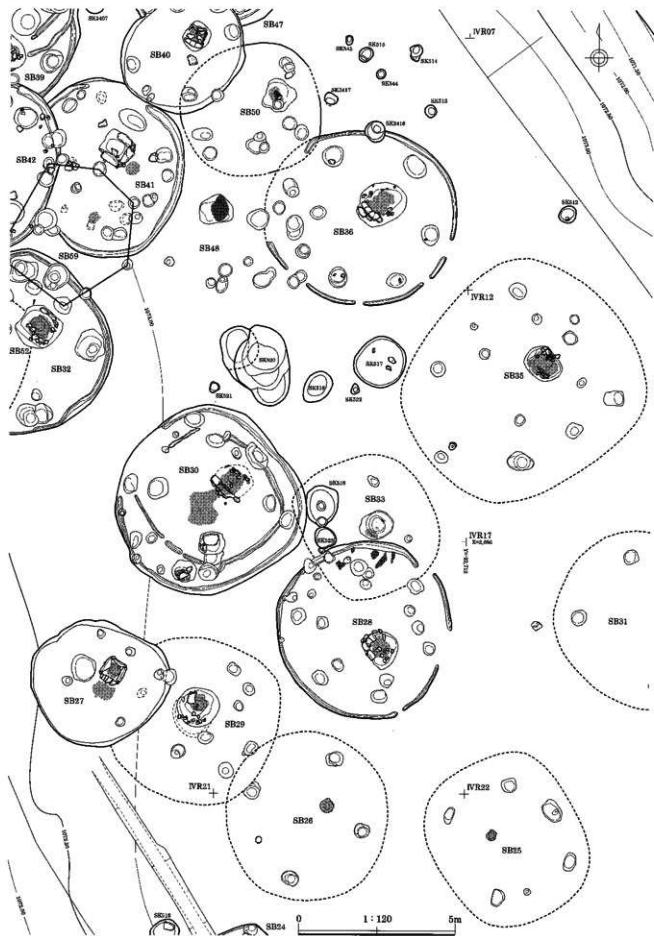


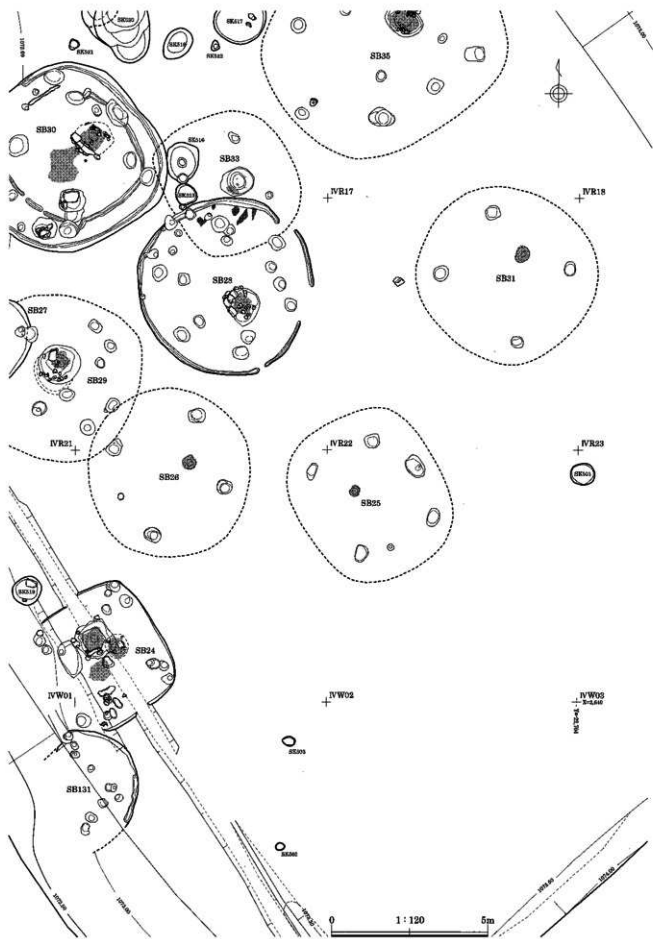


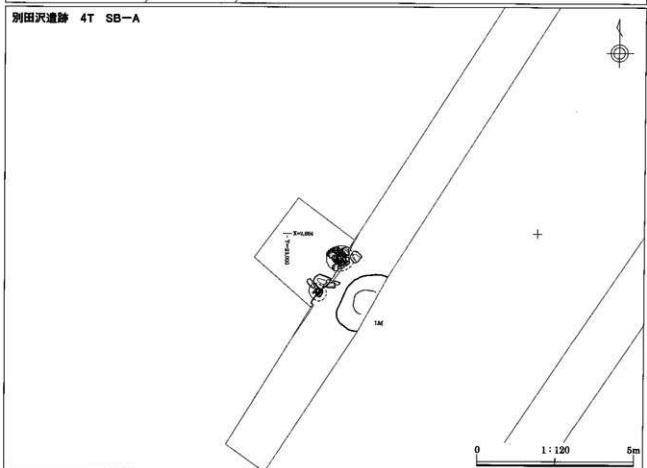
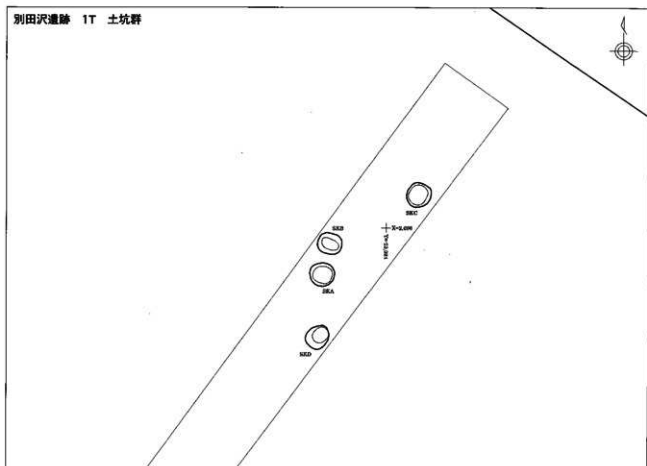






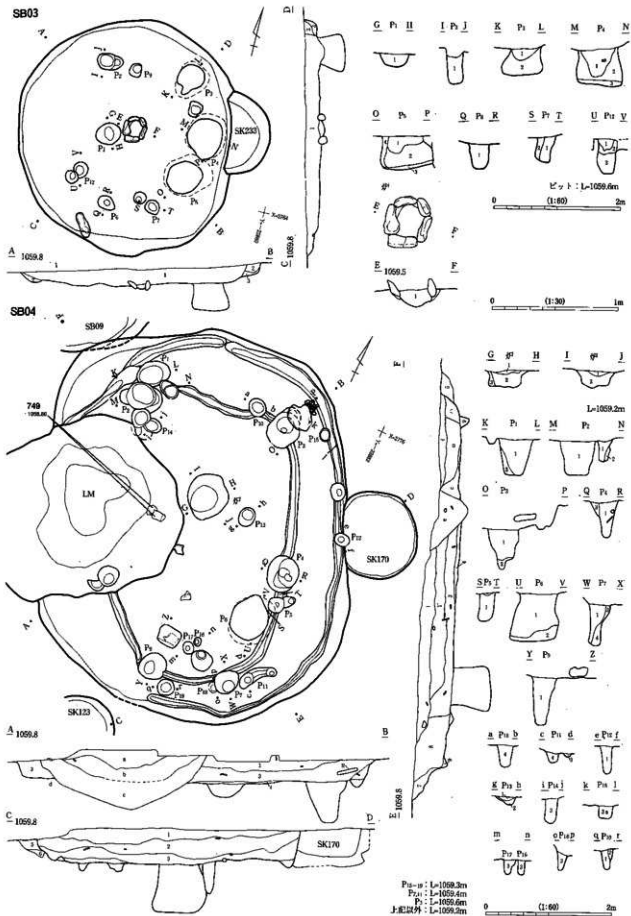




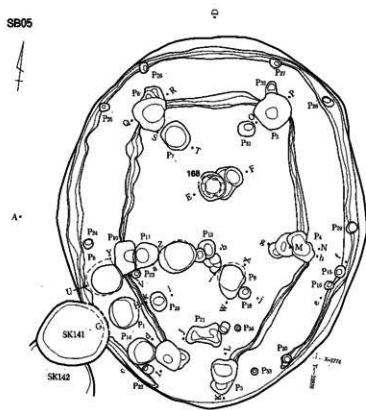




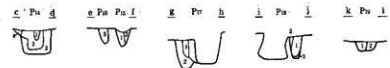




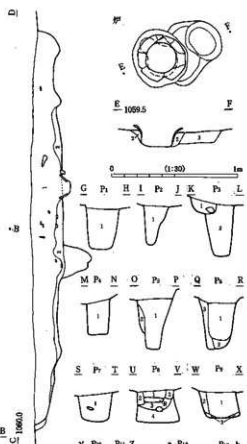
SB05



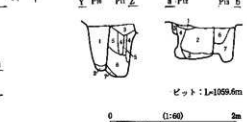
A 1060.0



B

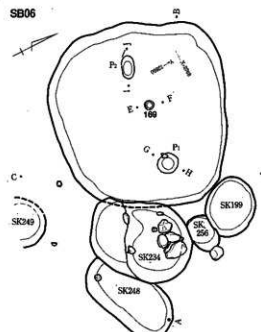


B 1060.0

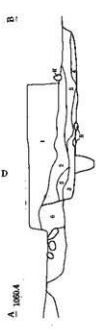
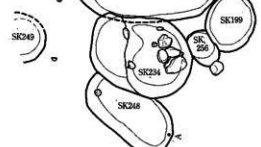


ピット : L=1059.6m  
0 (1:60) 2m

SB06

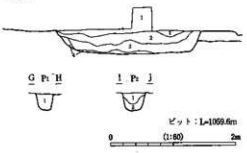
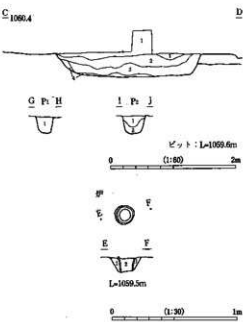


C



A 1060.4

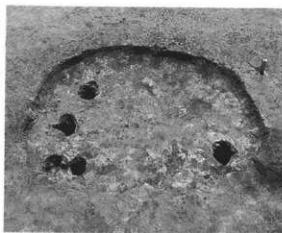
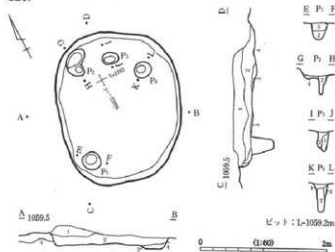
C 1060.4



ピット : L=1059.6m  
0 (1:80) 2m

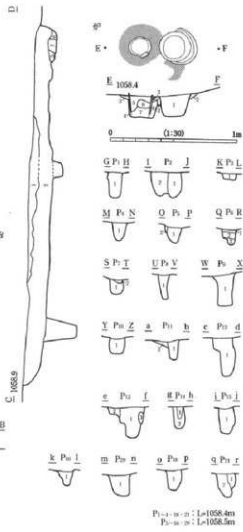
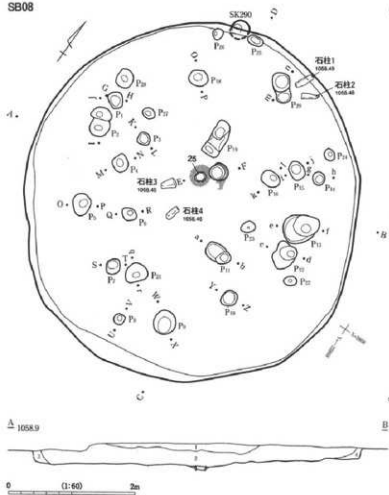
0 (1:30) 1m

SB07

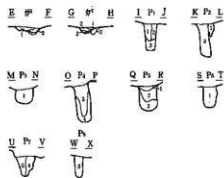
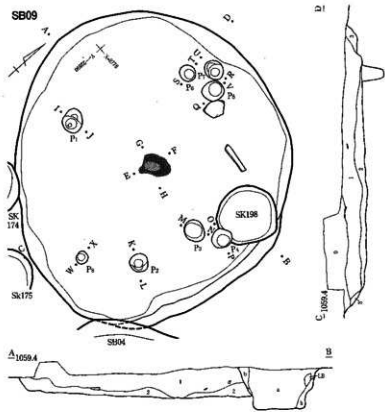


SB07 (東より)

SB08



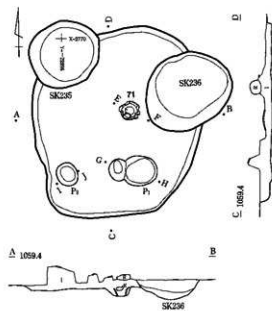
P1-P32: L-1058.4m  
P33-P35: L-1058.5m



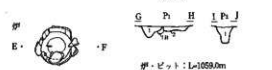
計・ピット : L-1058.9m

0 (1:60) 2m

SB10



A 1059.4

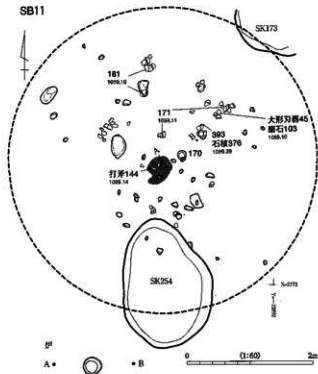


計・ピット : L-1059.0m



0 (1:30) 1m

SB11



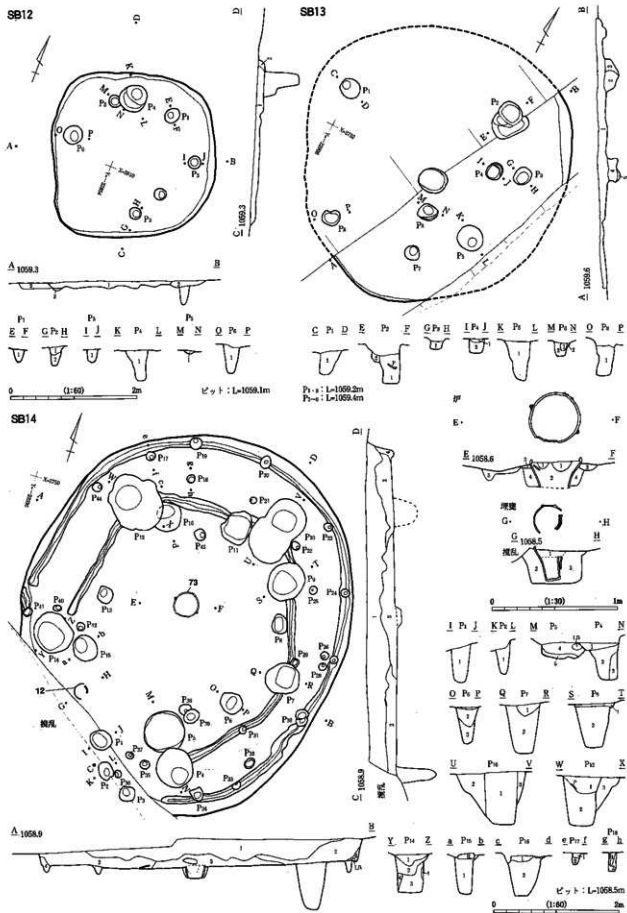
計

A • B

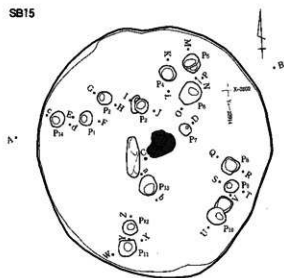
0 (1:60) 2m



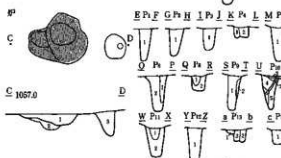
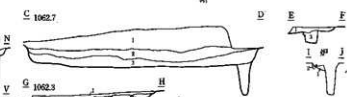
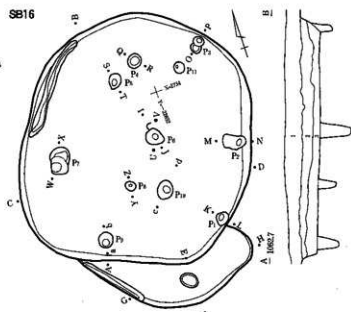
0 (1:30) 1m



SB15



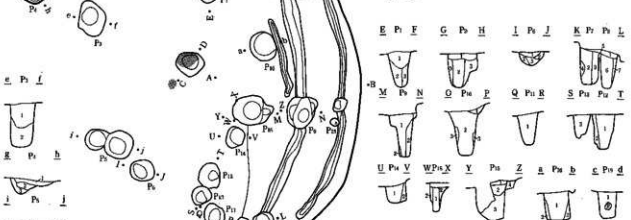
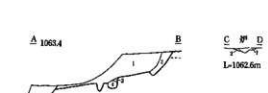
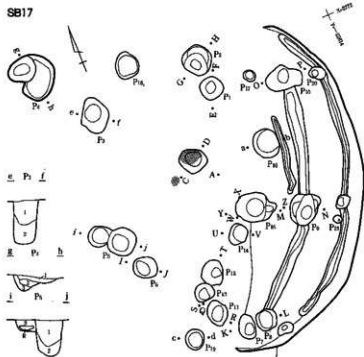
SB16



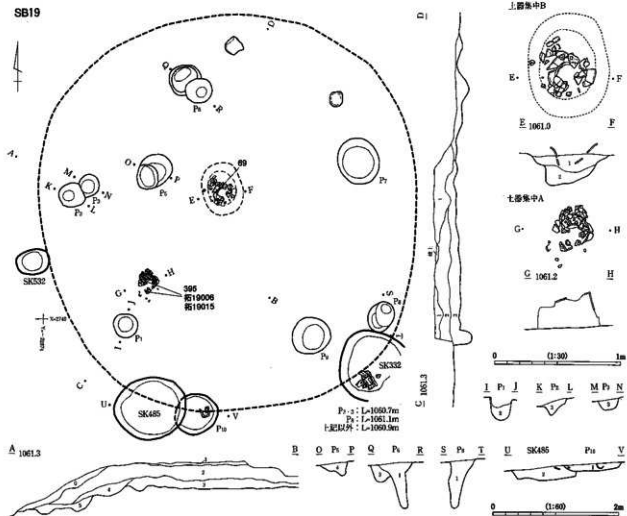
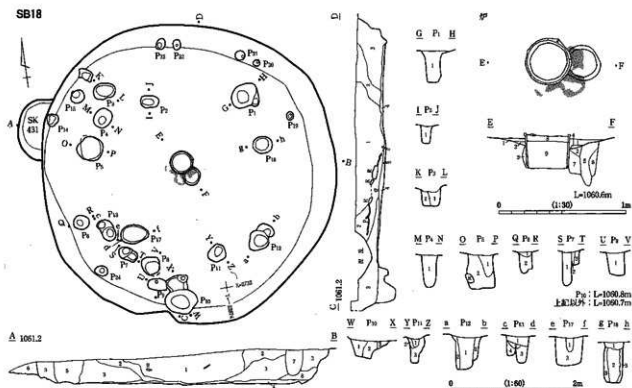
ビット : L-1067.0m  
 0 (1:30) 2m

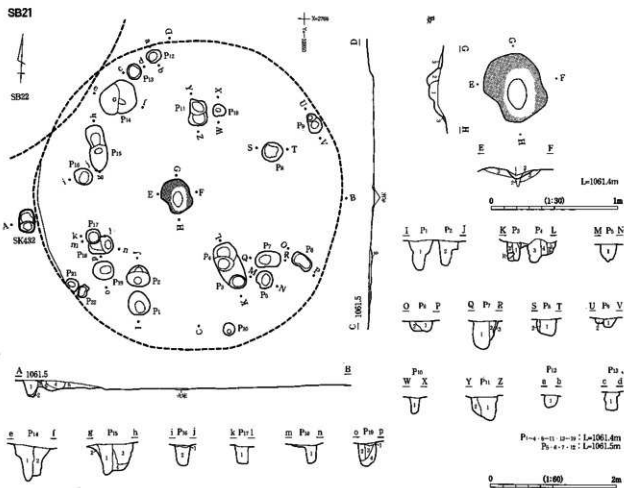
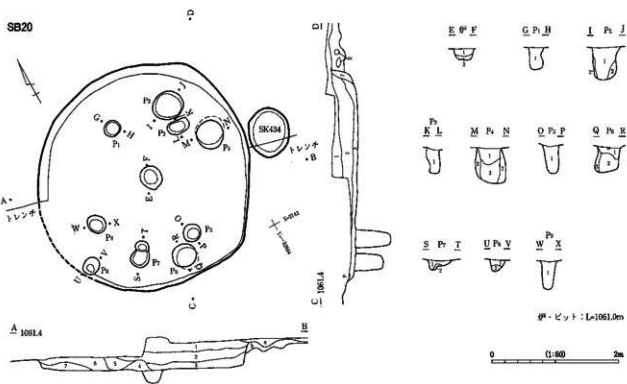
SP : L-1062.0m P1 : L-1062.3m  
 P2 : L-1062.2m P2-h : L-1062.1m  
 0 (1:60) 2m

SB17

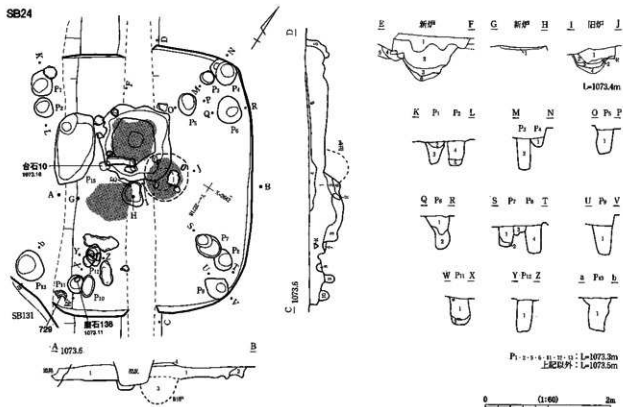
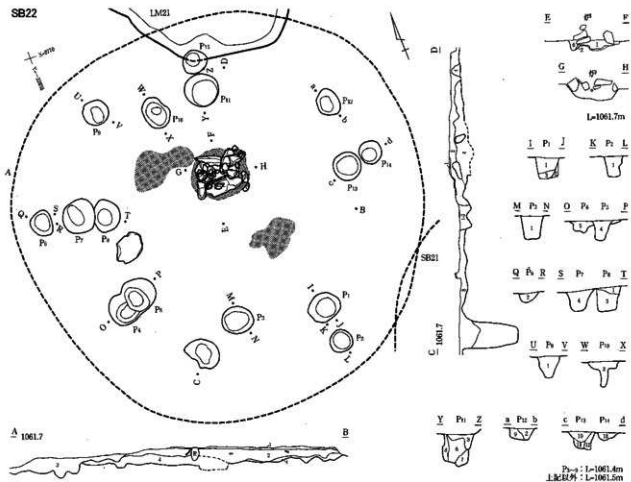


P1-h-11-11-11 : L-1062.8m  
 P2-h-11-11 : L-1063.0m  
 0 (1:60) 2m

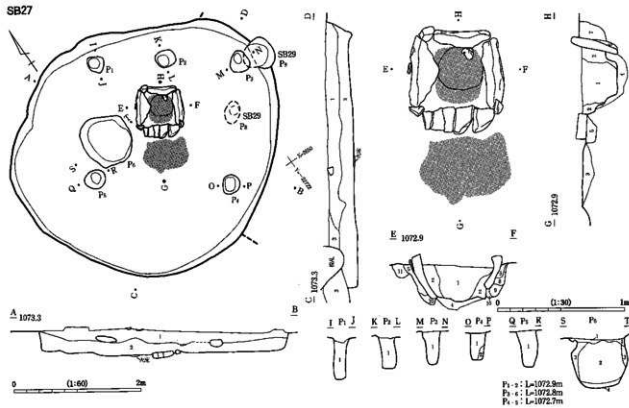




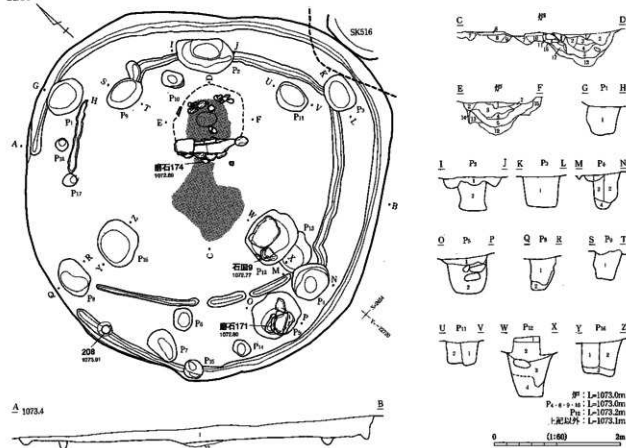




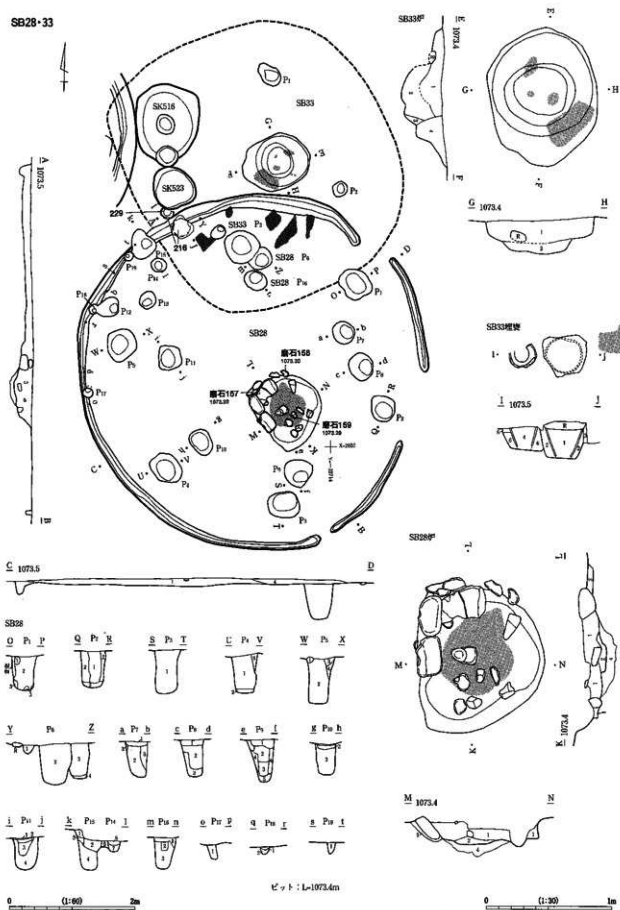
SB27



SB30

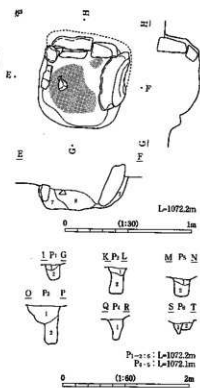
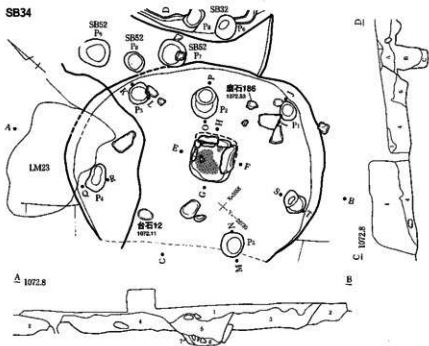


SB28・33

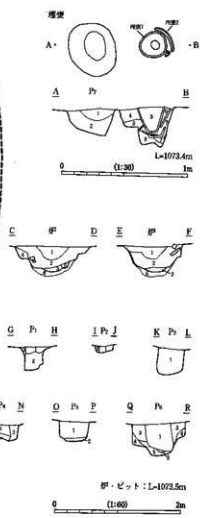
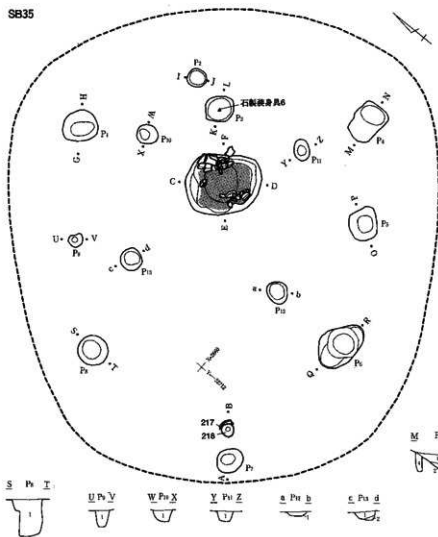




SB34

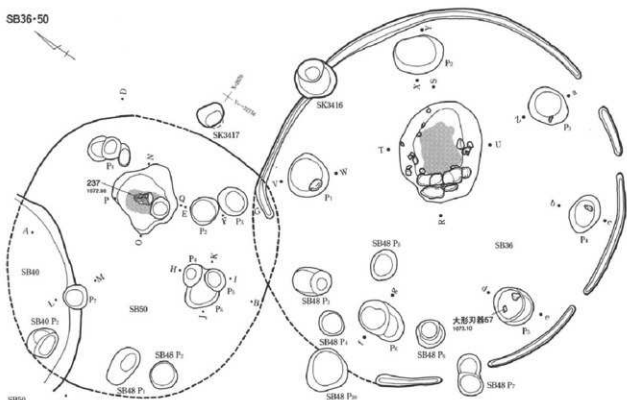


SB35



HP・ピット：L=1073.5m

SB36-50



SB50

A 1073.5



B



C 1073.5



D



E P1 P2



F P1 P2



G P1 P2



H P1 P2



I P1 P2



J P1 P2



K P1 P2



L P1 P2




M P1 P2



ピット : L=1073.3m

(1:60)



SB36

K 1073.4



T 1073.4



V P1 P2



W P1 P2



X P1 P2



Y P1 P2



Z P1 P2



d P1 P2



e P1 P2



f P1 P2

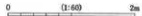


g P1 P2



ピット : L=1073.4m

(1:60)



P



SK3416



Q



P 1073.3



Q



0

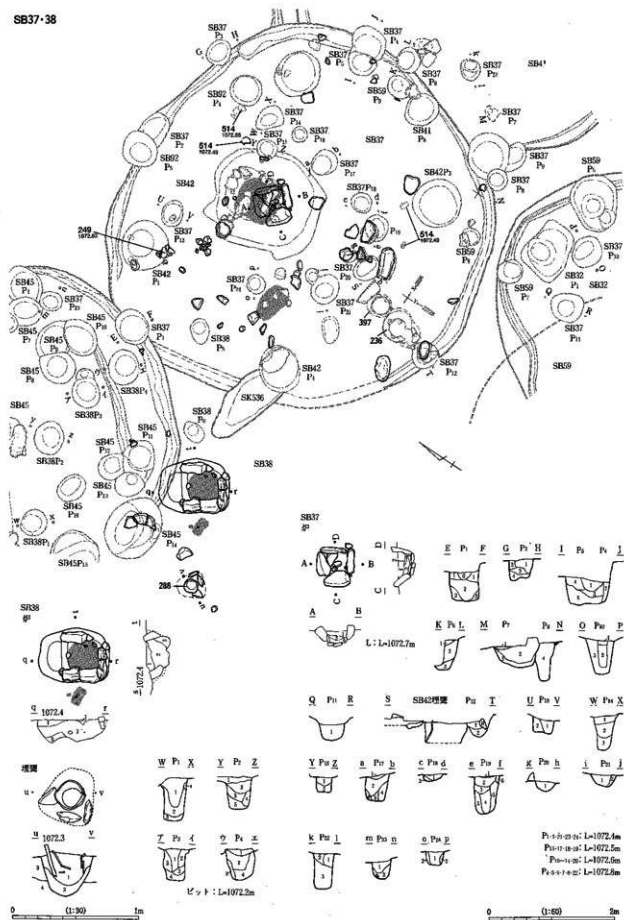
(1:30)

1m



SB50 遺物出土状況(北東より)

SB37・38

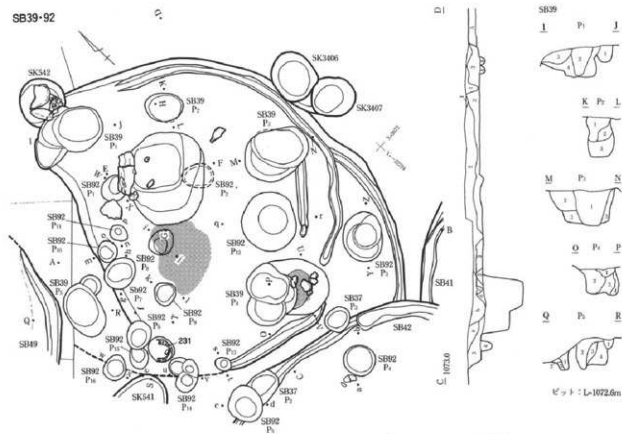


0 (1:30) 1m

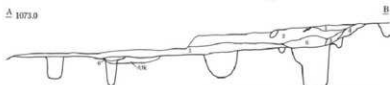
0 (1:60) 2m

P10-10-11: L=1072.4m  
 P10-10-12: L=1072.5m  
 P10-10-13: L=1072.0m  
 P10-10-14: L=1072.9m

SB39-92



△ 1073.0



埋没

S



T

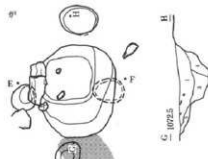


0 (1:30) 1m



SB39 埋没断面(西より)

▽

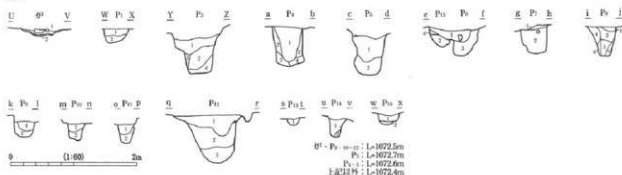


▽

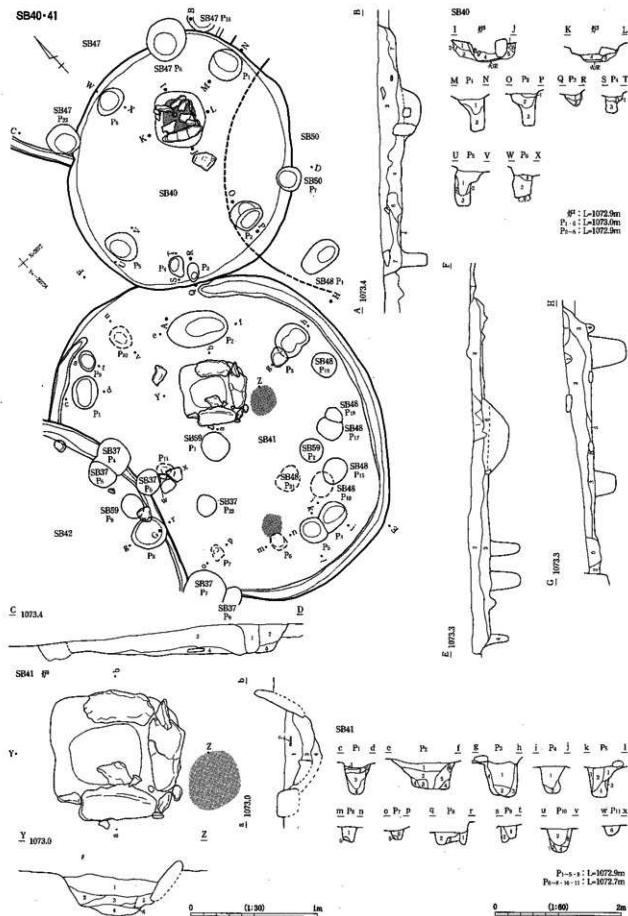


0 (1:60) 2m

SB92

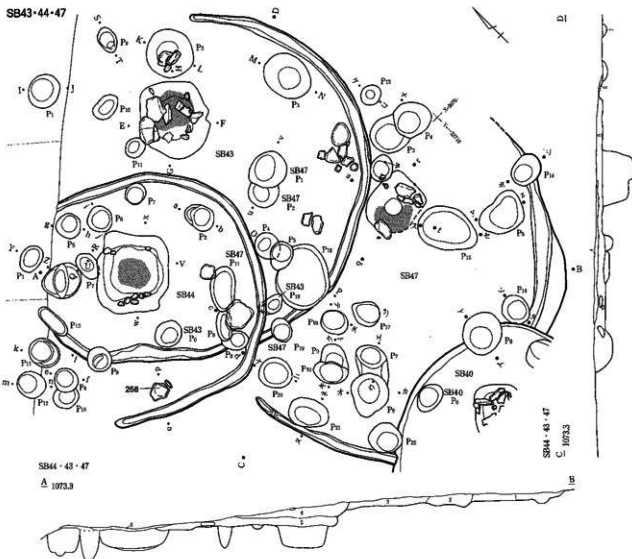








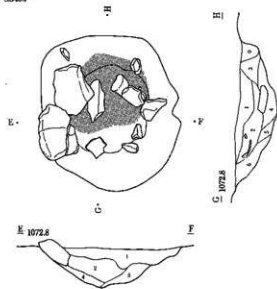
SB43・44・47



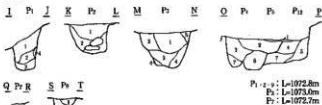
SB44・43・47

△ 1973.3

SB43P

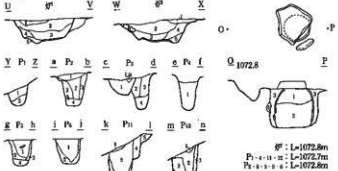


SB43



P<sub>1-3</sub>: L=1972.8m  
P<sub>4</sub>: L=1973.0m  
P<sub>5</sub>: L=1972.7m

SB44



SB44埋戻

Q 1072.8

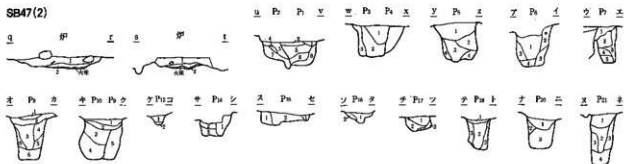
P<sub>1</sub>: L=1072.8m  
P<sub>2-4</sub>: L=1072.7m  
P<sub>5-8</sub>: L=1072.8m

0 (1:30) 1m

0 (1:60) 2m

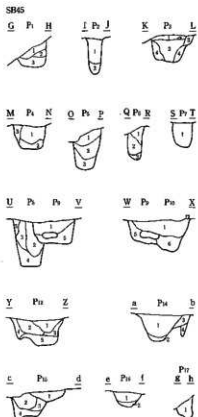
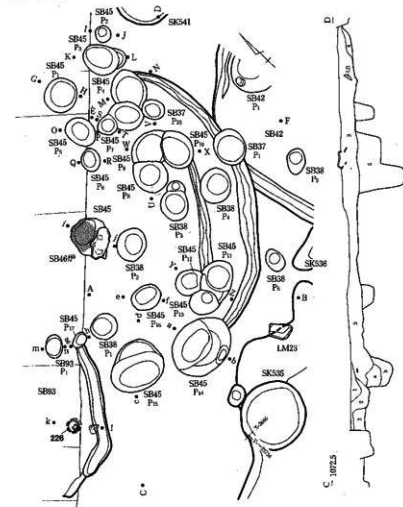
0 (1:30) 1m

SB47(2)


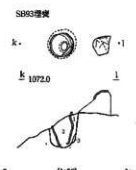
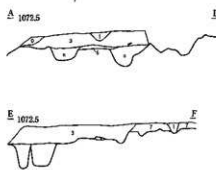


1# : L-1073.2m  
 P1-1-13-20-21 : L-1073.0m  
 P2-10-16-18 : L-1073.1m  
 P3 : L-1073.3m

SB45-46-93



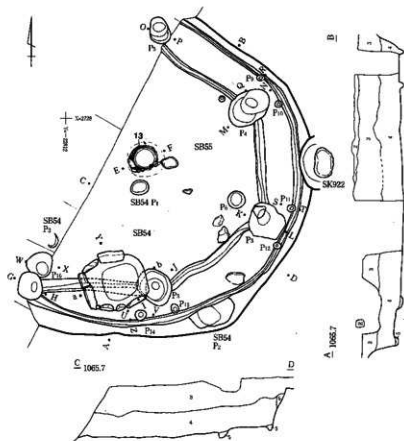
P1-1-10-15-17 : L-1072.1m  
 P2-4-12-20 : L-1072.2m  
 P3-2 : L-1072.3m



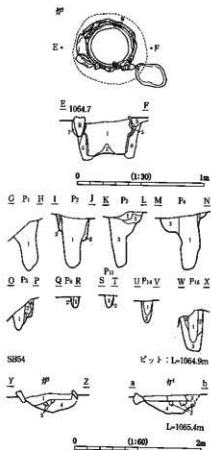
m : P1-11  
 n : L-1071.8m



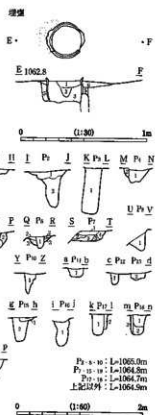
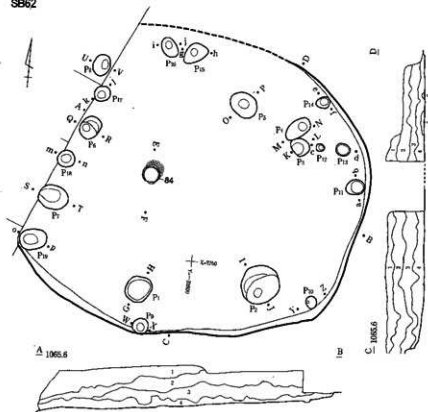
SB54・55



SB56

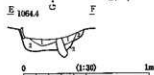
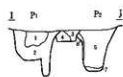
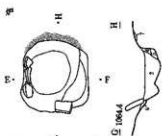
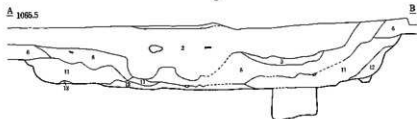
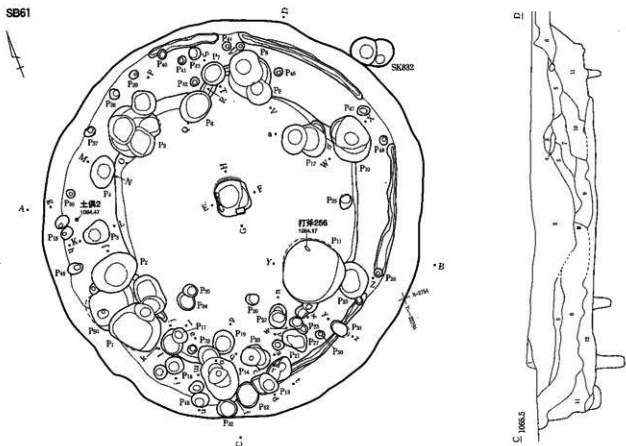


SB62



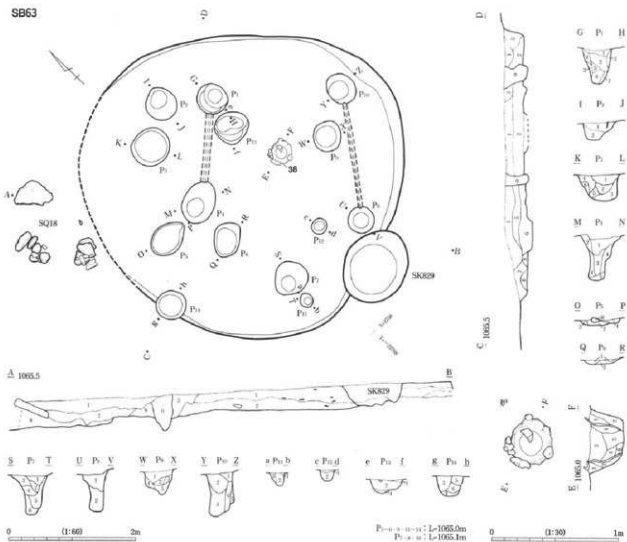
P1-5-10 : L=1065.0cm  
 P1-10-10 : L=1064.5cm  
 P1-10-11 : L=1064.7cm  
 P1-10-12 : L=1064.9cm

SB61



Pr-7, 8, 9, 11: L=1064.6m  
 Pis-15, 16, 17, 18: L=1064.8m  
 上記以外: L=1064.5m


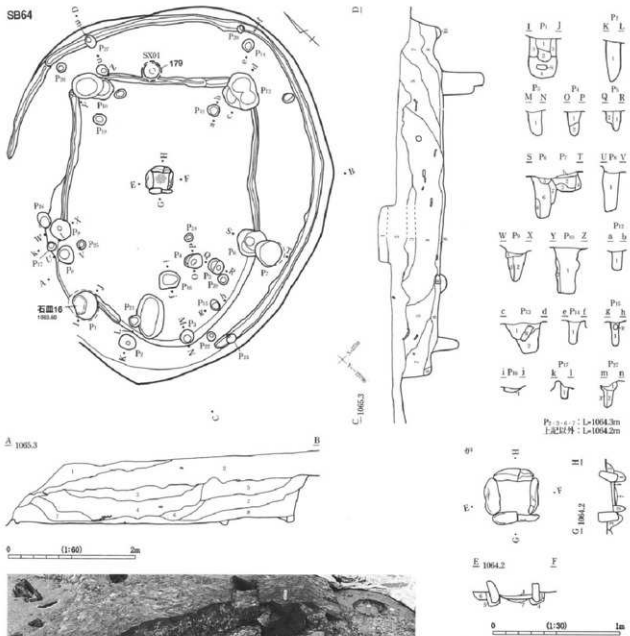
0 (1:80) 2m



SB63 遺物出土状況(北より)



SB63 炉 半截状況(南より)



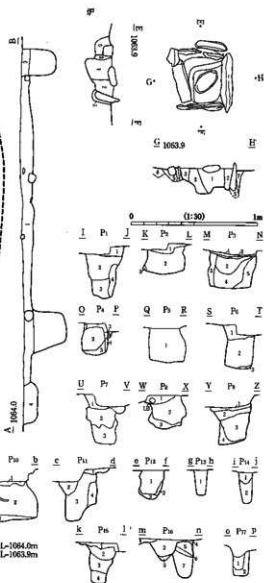
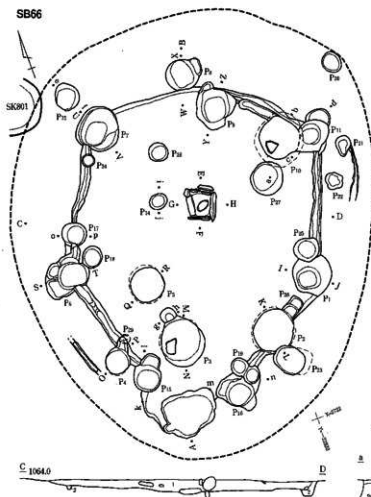
SB64 遺物出土状況(北より)



SB64 炉(西より)

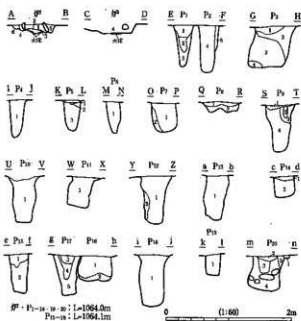
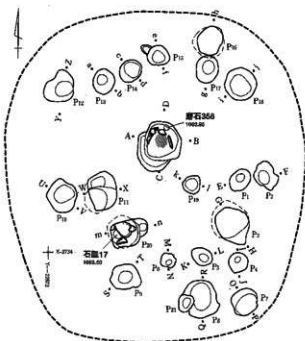


SB66



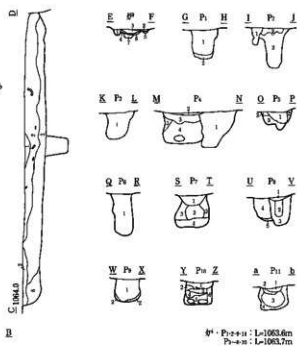
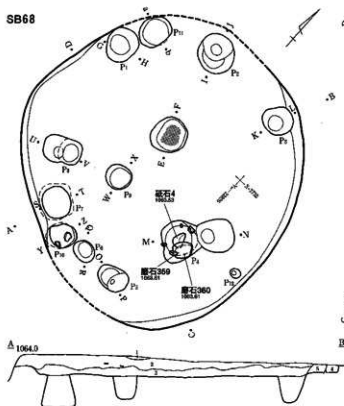
P1-4-11-12 : L=1064.0m  
 P7-9-10 : L=1063.9m

SB67



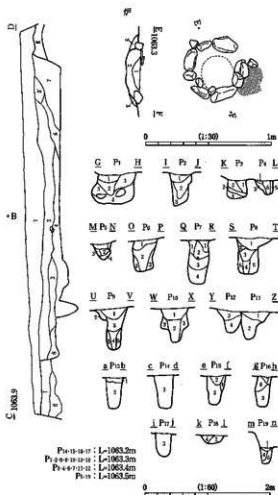
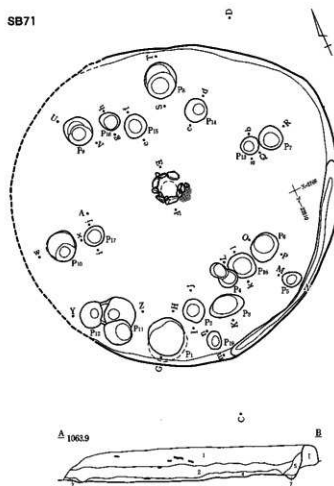
P1-14-15-16 : L=1064.0m  
 P17-18 : L=1064.1m

SB68



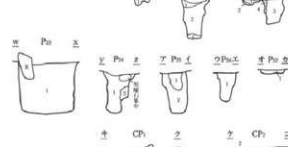
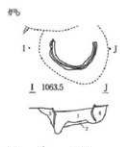
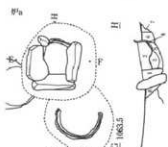
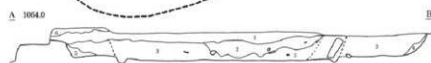
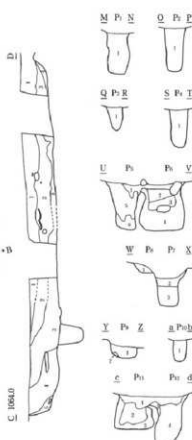
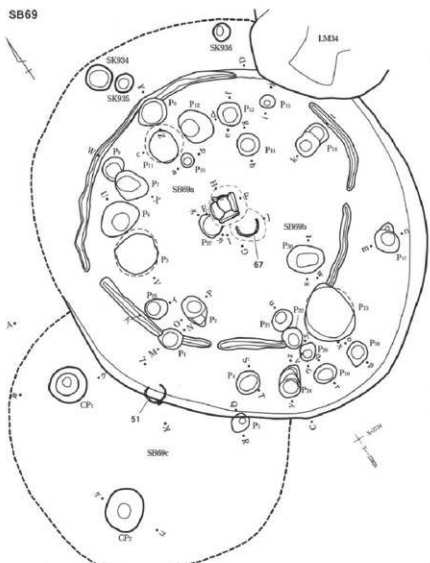
P1-P30: L=1063.6m  
P31-32: L=1063.7m

SB71



P1-P30: L=1063.2m  
P31-P32: L=1063.3m  
P33-P34: L=1063.4m  
P35: L=1063.5m

SB69



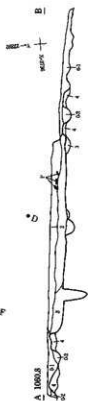
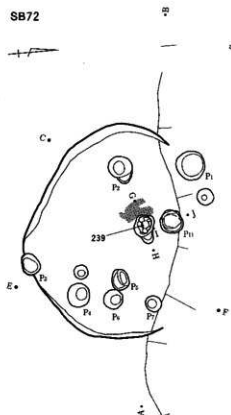
Front-view: L-1063.6m  
 P-L-1063.7m  
 Pw-L-1063.4m  
 上: R1278-L-1063.5m

0 (1:300) 2m

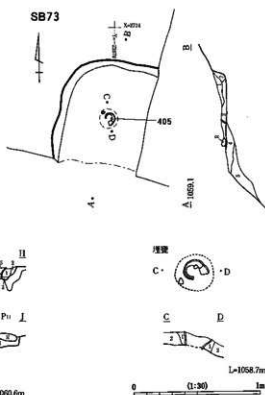
SB69 炉(東より)

0 (1:300) 2m

SB72



SB73



L=1058.7m

0 (1:30) 1m

※ピットL=1060.6m

C 1060.7



D

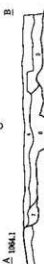
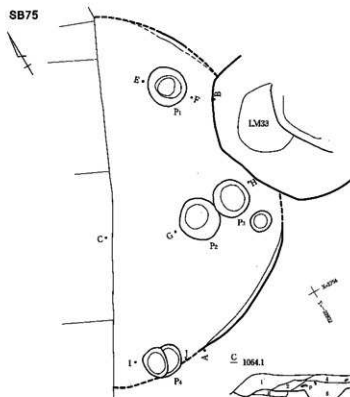
E 1060.7



F


0 (1:60) 2m

SB75



ピットL=1063.8m

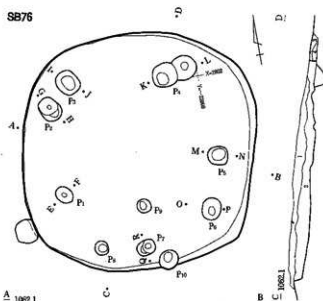
C 1064.1



D

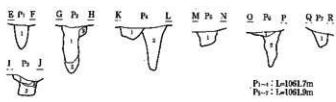
0 (1:60) 2m

SB76



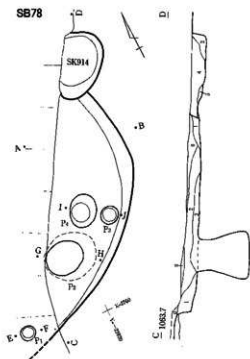
A 1062.1

B C 1062.1



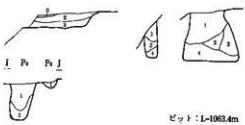
Pit 1: L=1061.7m  
Pit 2: L=1061.9m

SB78



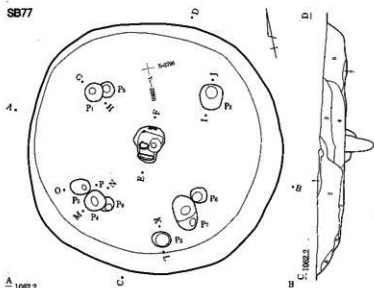
A 1063.7

B C 1063.7



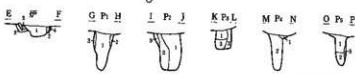
Pit 1: L=1063.4m

SB77



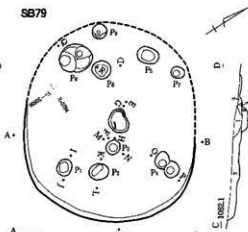
A 1062.2

B C 1062.2



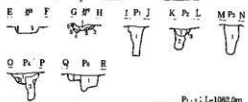
Pit 1: L=1061.7m  
Pit 2: L=1061.8m

SB79



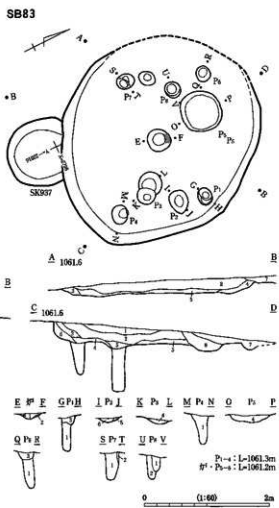
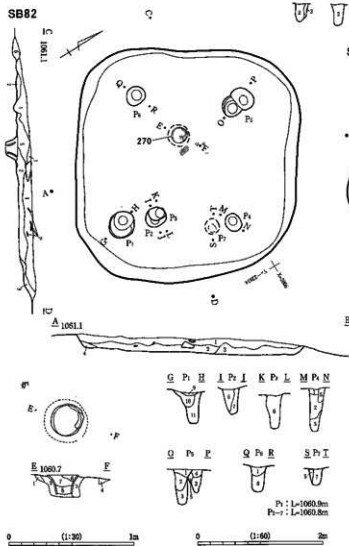
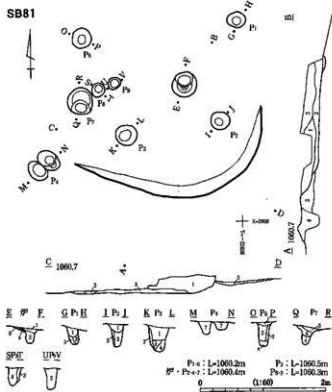
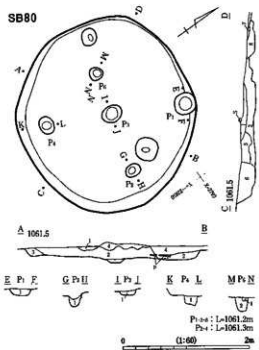
A 1062.1

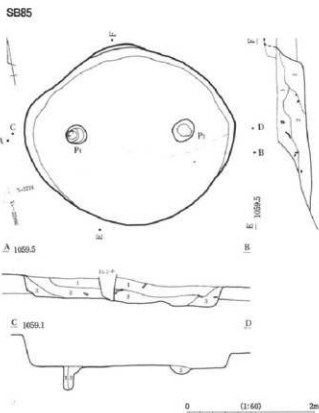
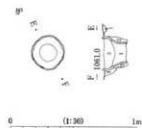
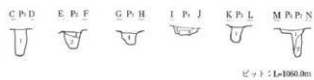
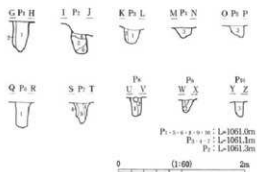
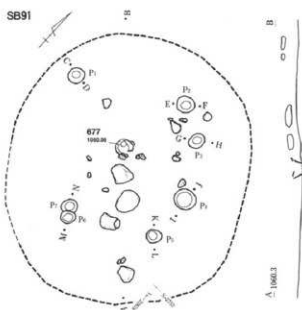
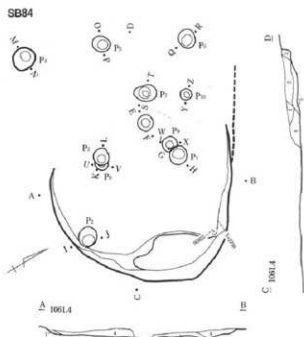
B C 1062.1



Pit 1: L=1062.9m  
Pit 2: L=1061.9m

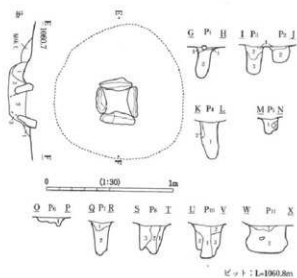
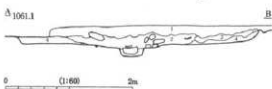
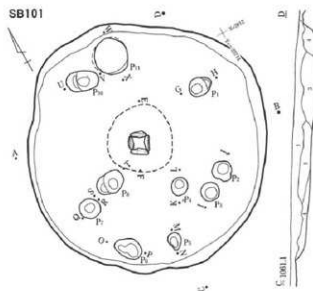
0 (1:60) 2m





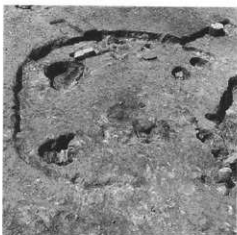
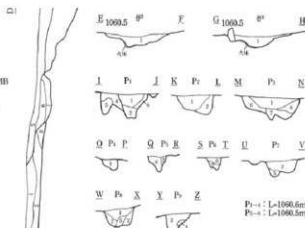
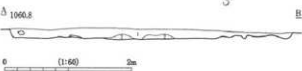
SB85 遺物出土状況(北より)

SB101



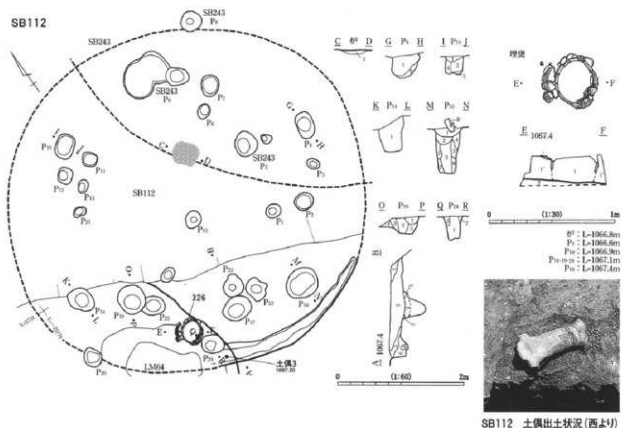
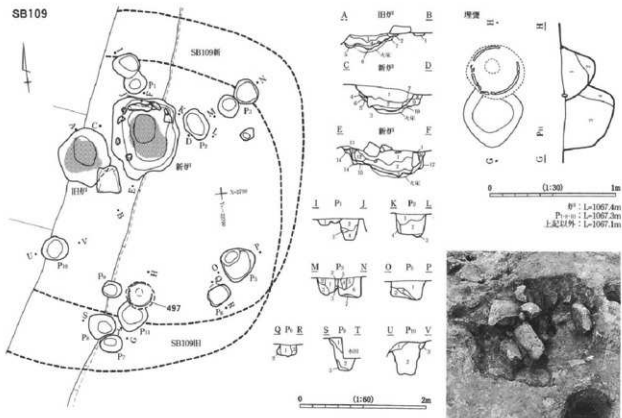
SB101 炉(北より)

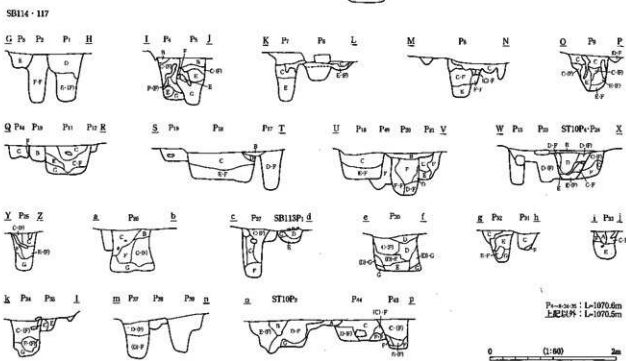
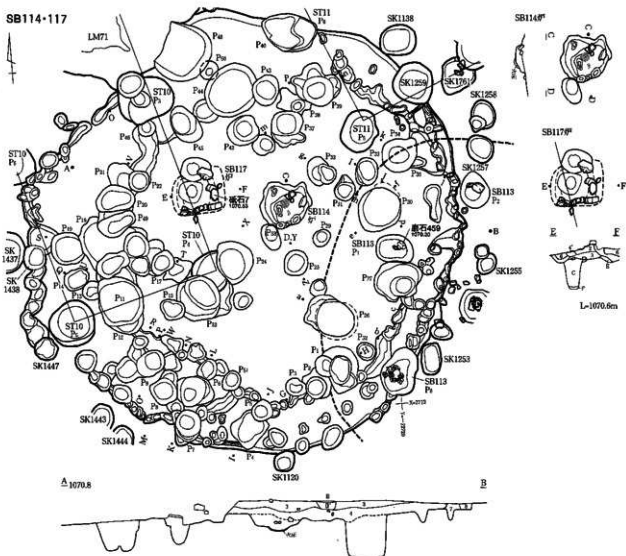
SB102



SB102 (北東より)





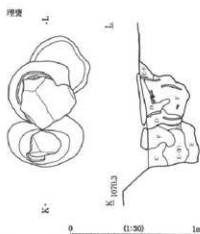
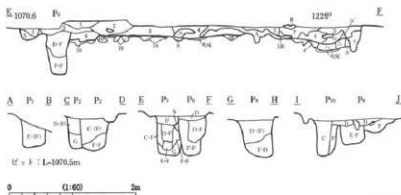




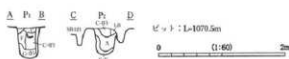




SB121

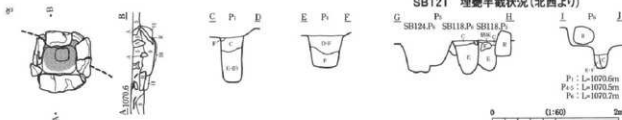


SB122

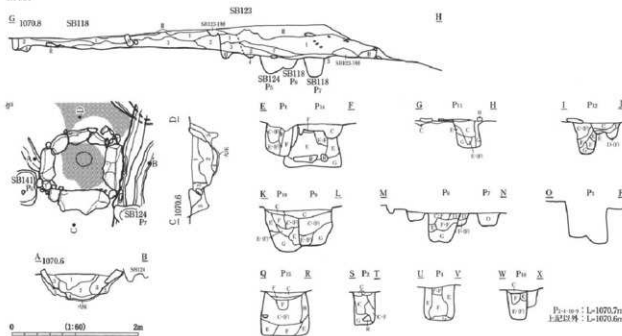


SB121 埋壁半截状況(北西より)

SB119



SB118



SB124

8\*



埋裏

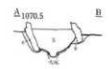


0 (1:60) 2m

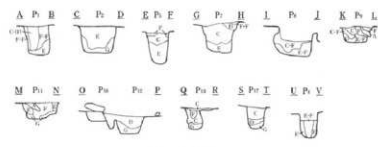
0 (1:30) 1m

SB123

8\*



SB141



0 (1:60) 2m

0 (1:60) 2m



SB123・124 埋裏半截状況 (南西より)

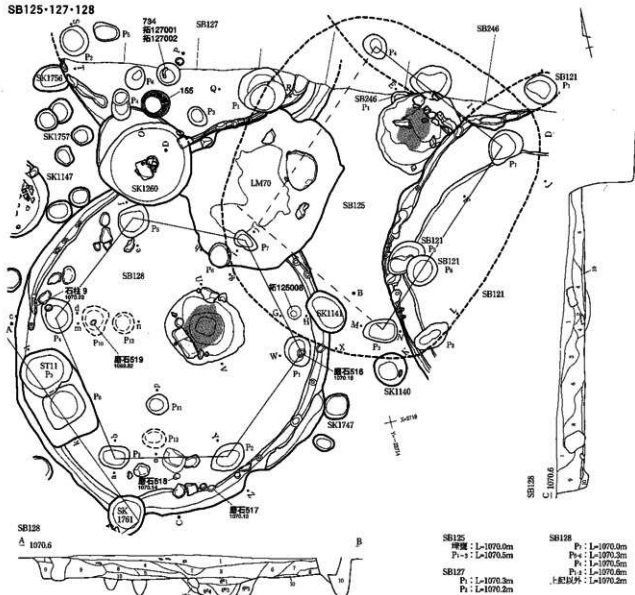


SB118 炭化材 (西より)



SB118 ピット13遺物出土状況 (東より)

SB125・127・128

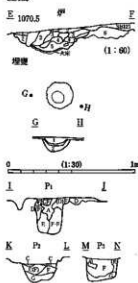


SB125  
 埋深: L=1070.0m  
 P1-3: L=1070.5m

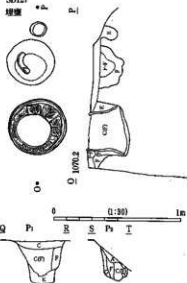
SB127  
 P1: L=1070.3m  
 P1: L=1070.2m

SB128  
 P1: L=1070.0m  
 P2: L=1070.3m  
 P3: L=1070.5m  
 P4: L=1070.0m  
 P5以外: L=1070.2m

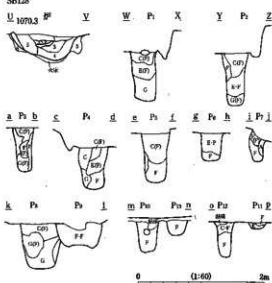
SB125



SB127

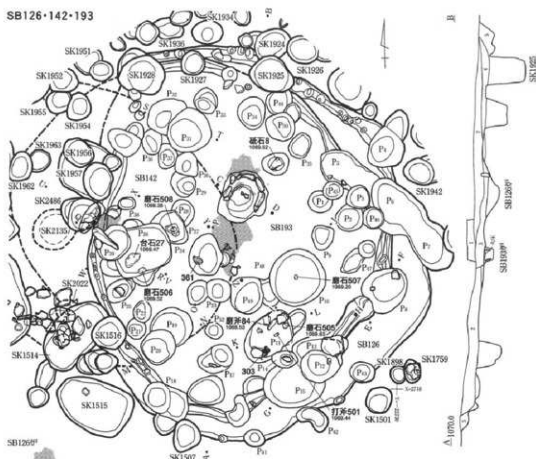


SB128

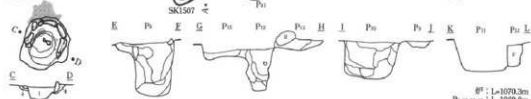




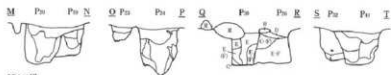
SB126・142・193



SB1269<sup>9</sup>

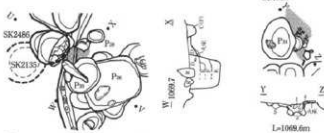


8° : L=1070.3m  
Pit 10 : L=1009.8m  
上記以外 : L=1099.2m



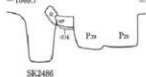
SB1429<sup>9</sup>

SB1930<sup>9</sup>



U 1098.7

L=1069.6m



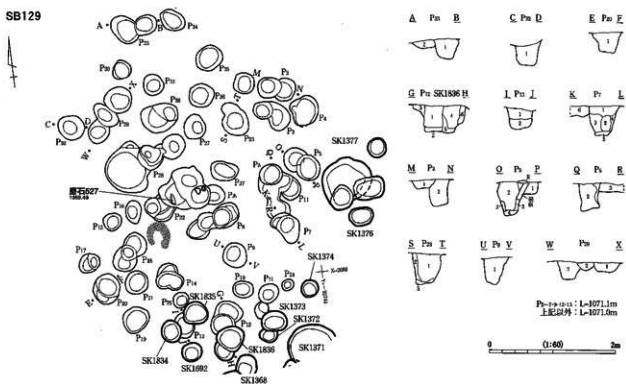
SK2466

0 (1:60) 2m

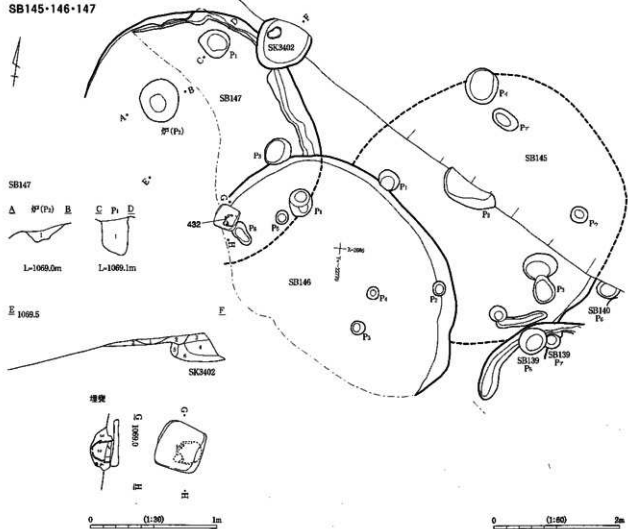


SB126 ビット11遺物出土状況(南より)

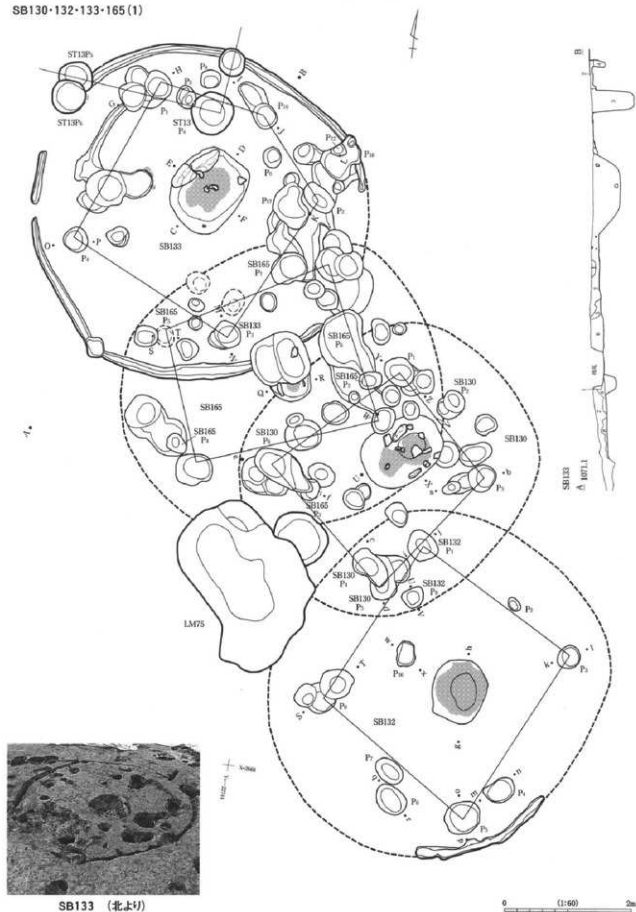
SB129



SB145・146・147




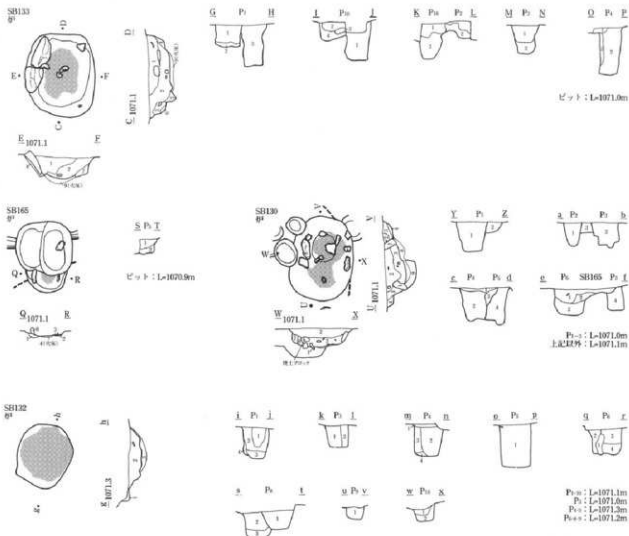
SB130・132・133・165 (1)



SB133 (北よ切)

0 (1:60) 2m

SB130・132・133・165 (2)



SB132 (北より)

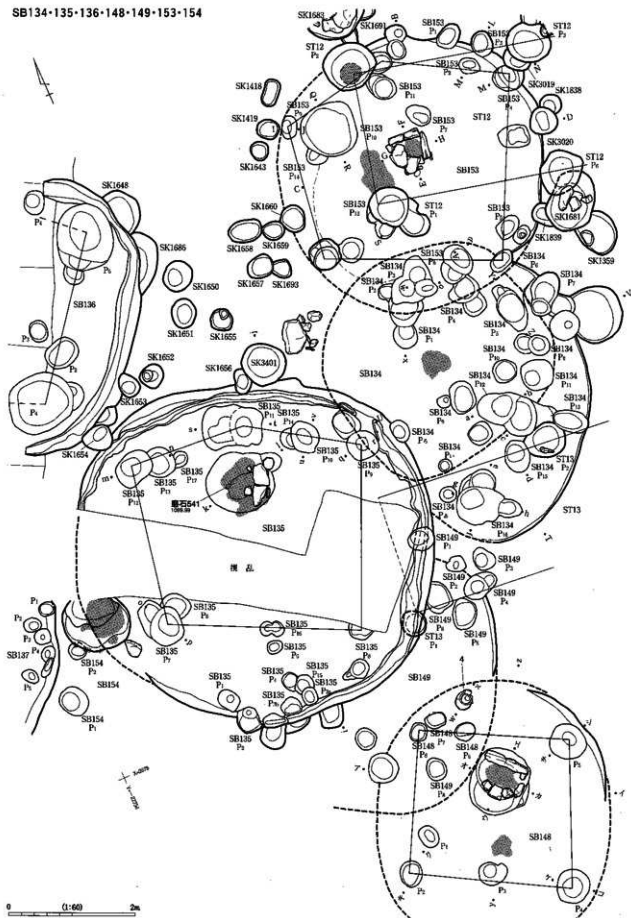


SB133 炉遺物出土状況(東より)



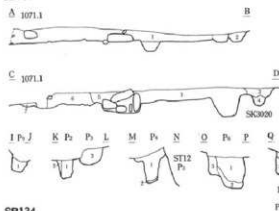
SB130 炉(東より)

SB134・135・136・148・149・153・154

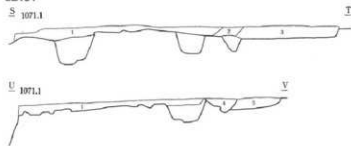


SB134-135-136-148-149-153-154(2)

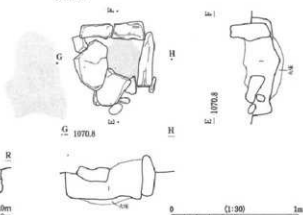
SB153



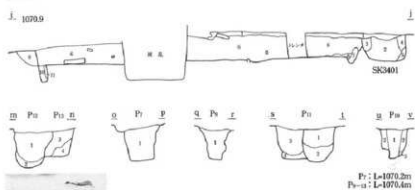
SB134



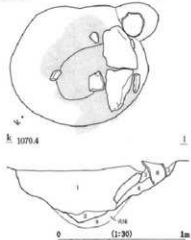
SB1530\*



SB135



SB1530\*



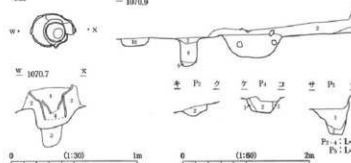
SB148



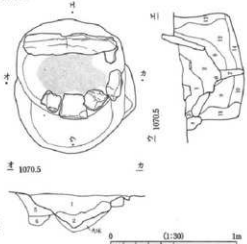
SB148 埋甕 (西より)

SB149

埋甕



SB1480\*

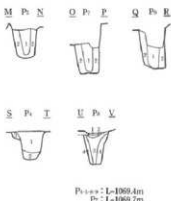
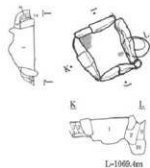




SB137・138・139・140・154・244・245 (2)

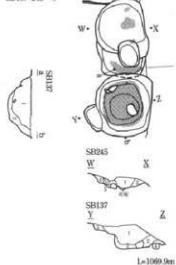
SB139

0<sup>a</sup>



P: 1069.4m  
Pr: 1069.7m

SB137-245 0<sup>a</sup>



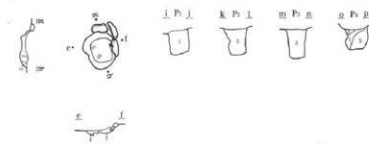
SB140

0<sup>a</sup>



SB136

0<sup>a</sup>



0<sup>a</sup>・P: 1069.1m  
Pr: 1069.2m



SB139 炉(北より)



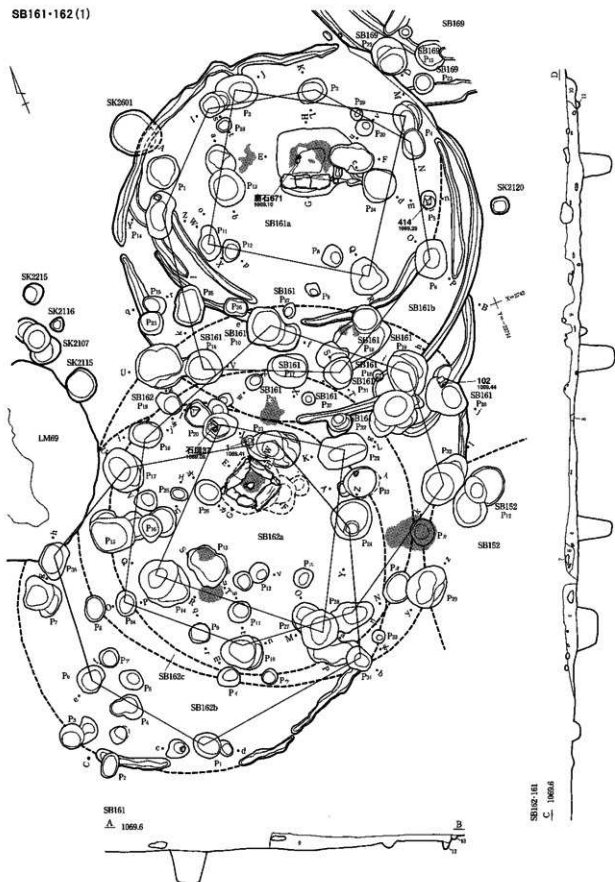








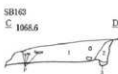
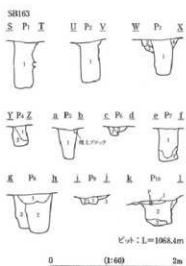
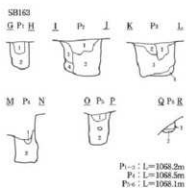
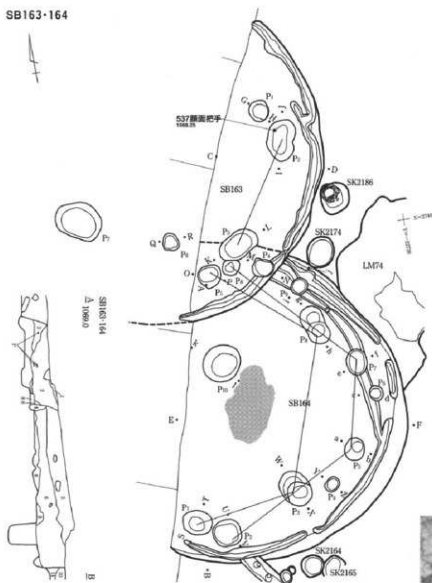
SB161・162(1)



0 1:60 2m



SB163・164



SB163 顔面把手部出土状況 (西より)

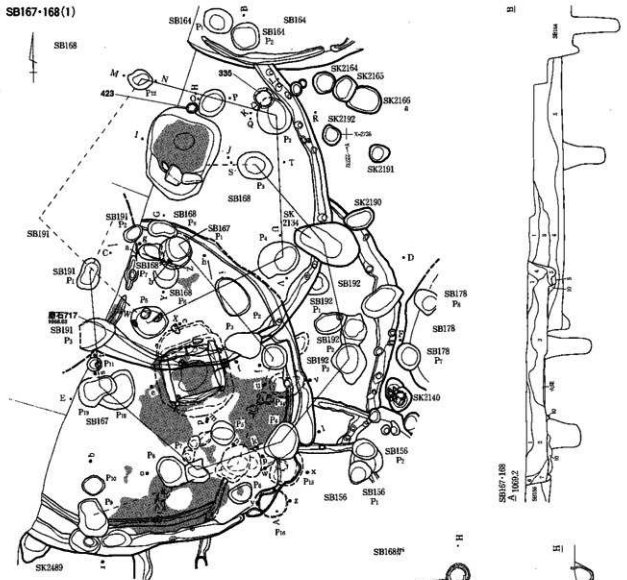


SB164 遺物出土状況 (西より)

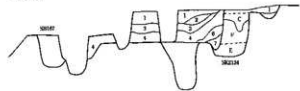


SB163 遺物出土状況 (南より)

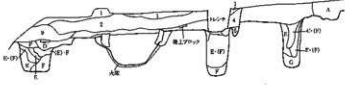
SB167-168(1)



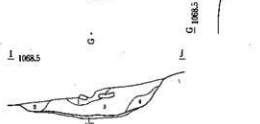
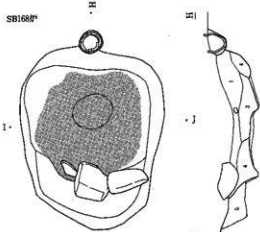
SB167-168  
C 1069.2



SB167-192  
E 1069.3



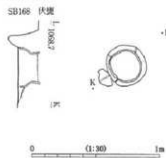
0 (1:60) 2m



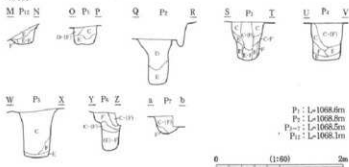
0 (1:90) 1m



SB167・168(2)

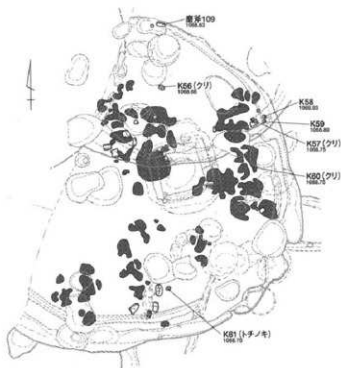


SB168

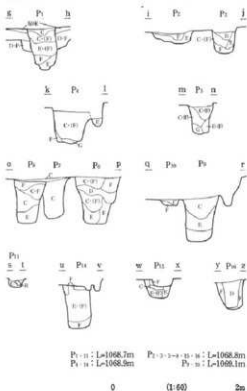


SB167

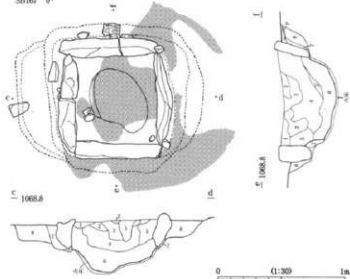
礎土・炭化材の抽出状況



SB167

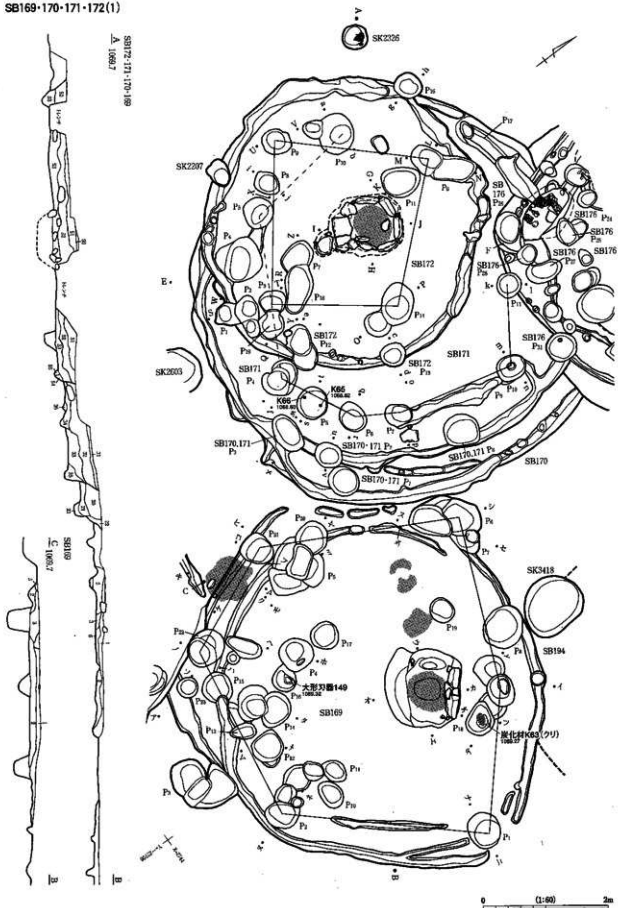


SB167 甲



SB168 伏壁出土状況(西より)

SB169-170-171-172(1)



SB169-170-171-172(2)

SB171-172

E 1069.3



SB172

K Pa

L

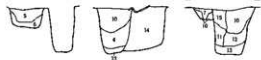
M

N

O

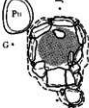
Pa

P



SB172P

G\*



Q

Pa

R

S

Pa

T

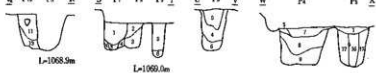
U

V

W

Pa

X



L=1068.9m

L=1069.0m

Y

Pa

Z

a

Pa

b

c

Pa

d

e

Pa

f



Pa: L=1068.9m

Pa-a: L=1068.8m

上記以外: L=1069.0m

SB171

Pa

Q

R

S

T

U

V

W

Pa

X

Y

Pa

Z

SB172Pa

X

Y

Pa

Z

Pa

Pa

Pa

Pa

Pa

Pa

Pa

Pa

Pa

Pa

Pa

Pa

Pa

Pa

Pa

Pa

Pa

Pa

Pa

Pa

Pa

Pa

Pa

Pa

Pa

Pa

Pa

Pa

Pa

Pa

Pa

Pa

Pa

Pa: L=1069.1m

上記以外: L=1069.0m

Pa: L=1068.9m

Pa: L=1069.2m

Pa: L=1069.3m

SB169

Pa

Q

R

S

T

U

V

W

Pa

X

Y

Pa

Z

Pa

Pa

Pa

Pa

Pa

Pa

Pa

Pa

Pa

Pa

Pa

Pa

Pa

Pa

Pa

Pa

Pa

Pa

Pa

Pa

Pa

Pa

Pa

Pa

Pa

Pa

Pa

Pa

Pa

Pa

Pa

Pa

Pa

Pa

Pa

Pa

Pa

Pa

Pa

Pa

Pa

Pa

Pa

Pa

Pa

Pa

Pa

Pa

Pa

Pa

Pa

Pa

Pa

Pa

Pa

Pa

Pa

Pa

Pa

Pa

Pa

Pa

Pa

Pa

Pa

Pa

Pa

Pa

Pa

Pa

Pa

Pa

Pa

Pa

Pa

Pa

Pa

Pa

Pa

Pa

Pa

Pa

Pa

Pa

Pa

Pa

Pa

Pa

Pa

Pa

Pa

Pa

Pa

Pa

Pa

Pa

Pa

Pa

Pa

Pa

Pa

Pa

Pa

Pa

Pa

Pa

Pa

Pa

Pa

Pa

Pa

Pa

Pa

Pa

Pa

Pa

Pa

Pa

Pa

Pa

Pa

Pa

Pa

Pa

Pa

Pa

Pa

Pa

Pa

Pa

Pa

Pa

Pa

Pa

Pa

Pa

Pa

Pa

Pa

Pa

Pa

Pa

Pa

Pa

Pa

Pa

Pa

Pa

Pa

Pa

Pa

Pa

Pa

Pa

Pa

Pa

Pa

Pa

Pa

Pa

Pa

Pa

Pa

Pa

Pa

Pa

Pa

Pa

Pa

Pa

Pa

Pa

Pa

Pa

Pa

Pa

Pa

Pa

Pa

Pa

Pa

Pa

Pa

Pa

Pa

Pa

Pa

Pa

Pa

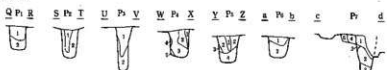


SB180  
G 1069.1



ビット : L=1068.6m

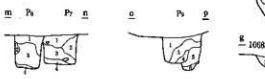
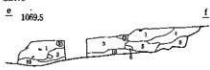
SB184



Q Pr R S Pr T U Pr V W Pr X Y Pr Z a Pr b c Pr d

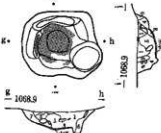
ビット : L=1069.0m

SB175  
e 1069.5



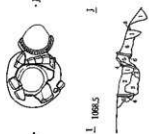
ビット : L=1069.0m

SB175#



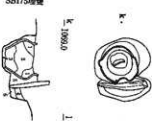
ビット : L=1069.0m

SB180#



0 (1:30) 1m

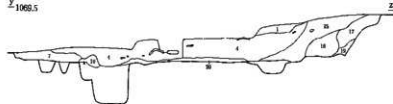
SB175#



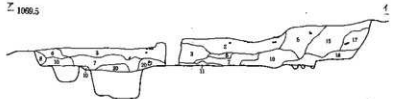
0 (1:30) 1m

SB176

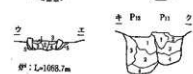
Y 1069.5



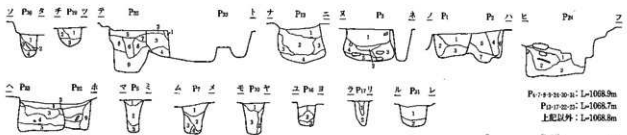
Z 1069.5



SB176#



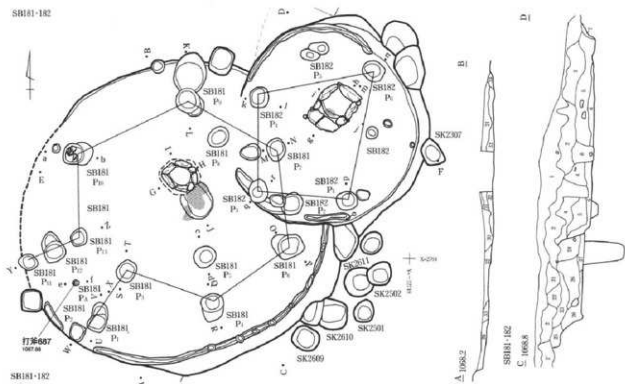
# : L=1068.7m



Pv: +++++ : L=1068.3m  
Pp: ooooo : L=1068.7m  
上段以外 : L=1068.8m

0 (1:60) 2m

SB181-182



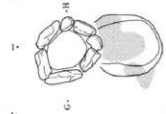
SB181-182

E 1069.6



SB181

01



1



1

1

1

1

1

1

1

1

1

1

1

1

1

1

1

1

1

1

1

1

1

1

1

1

1

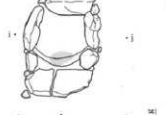
1

1

L=1067.5m (1:30) 1m

SB182

01



1

1

1

1

1

1

1

1

1

1

1

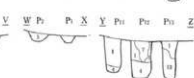
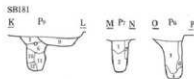
1

1

1

1

L=1098.0m (1:30) 1m



P1-P10: L=1068.0m  
L1-L10: L=1067.5m



SB181 炉(南西より)



SB182 炉(北東より)

0 (1:60) 2m