

NITANDA

松本市二反田遺跡

OKADAMACHI

松本市岡田町遺跡

——緊急発掘調査報告書——

(図 版 編)

1993・3

松本市教育委員会

NITANDA

松本市二反田遺跡

OKADAMACHI

松本市岡田町遺跡

——緊急発掘調査報告書——

(図 版 編)

1993・3

松本市教育委員会

例 言

- 1 本書は、長野県松本市岡田、伊深・岡田町一帯に所在する二反田遺跡と岡田町遺跡の発掘調査報告書のうち、第2分冊（図版編）である。
- 2 本調査は平成3年度県営ほ場整備事業岡田地区に伴う緊急発掘調査であり、松本市が長野県松本地方事務所から委託を受け、松本市教育委員会が実施したものである。
- 3 遺跡名は調査開始時には二反田、寺北、中島の3つとされていた。調査が進むにつれ、寺北と中島は本来一つの遺跡と捉えるべきと判断し、2つを合わせて岡田町遺跡にした。
- 4 本調査の発掘調査期間は以下の通りである。
二反田遺跡：平成3年5月14日～7月8日 岡田町遺跡：平成3年7月29日～12月6日
- 5 本書作成にあたっての総括・企画・編集は三村竜一が行い、次の方々から各作業の協力・指導を受けた。

<遺構図>調 整：石合英子

トレース：開嶋八重子、上條尚美

<土 器>接 合：上條尚美、村山牧枝、堤加代子、倉科祥恵、高山一恵

実 測：竹原久子、松尾明恵、横山真理、直井雅尚、中村朝香、三村孝子、平出貴史

トレース：百瀬典子、松尾明恵、横山真理、MIN AUNG THWE、竹原学、三村孝子

拓 影：五十嵐周子

断面図：竹原久子、松尾明恵、横山真理、竹原学、三村孝子

< 硯 >実 測：竹内晴長

トレース：竹原久子

< 瓦 >実 測：上條尚美、三村孝子

トレース：上條尚美

拓 影：五十嵐周子

<土製品>実 測：高桑俊雄

トレース：土橋久美子、竹原学

<金属製品>実 測：木下守

トレース：久根下三枝子、竹原久子、竹原学、木下守

<石器・石製品>実 測：吉澤克彦、久根下三枝子、関沢聡

トレース：久根下三枝子、竹原久子、竹原学

- 6 本書掲載の測量図類、遺物図類の原図、印刷用製図、および現場で作成したその他の測量図類、遺物の全ては松本市立考古博物館（松本市中山3738-1☎0263-86-4710）が保管している。

凡 例

1. 図類の縮尺

各図類の縮尺は特に指定のない場合、以下の通りである。

住居址 1/80 建物址 1/80 土坑・土器焼成坑 1/60
住居址炉・カマド 1/40 土器実測図 1/4 土器拓影 1/3
硯 1/3 瓦 1/3 土製品 1/3
金属製品 1/3
石器・石製品 (小型品: 1/2, 中型品: 1/3 大型品: 1/4)

2. 遺構

- (1) 遺構番号は、二反田遺跡は1から順に付けた。岡田町遺跡についてはA区は0001～、B区は1001～、C区は2001～、D区は3001～順に付けた。
- (2) 図中の略号は、「P」がピット、「S」が石、「住」が住居址、「竪」が竪穴状遺構、「土」が土坑を示す。
- (3) 土名の名称については、溝を除いて以下の様に算用数字を用いて記号化している。溝については土層が複雑になるのを避けて、記号化していない。

1 褐色土	6 黄褐色土	10 灰色土	16 黄色土	20 焼土
2 暗褐色土	7 茶褐色土	11 暗灰色土	17 暗黄褐色土	21 砂層
3 黒褐色土	8 灰褐色土	12 黒灰色土	18 暗茶褐色土	22 砂礫層
4 明褐色土	9 橙褐色土	13 赤灰色土		
5 赤褐色土		14 黄灰色土	19 黒色土	
		15 青灰色土		

また、土層に含まれる混入物等については、以下のようにアルファベットを用いて記号化している。

①混入物

礫	焼土	炭化物	土粒	土塊	砂粒
A 小礫	C 焼土粒	E 炭化物粒	H 黄色土粒	L 黄色土塊	P 砂粒
B 礫	D 焼土塊	F 炭化物塊	I 黄褐色土粒	M 黄褐色土塊	
		G 炭化材	J 橙褐色土粒	N 橙褐色土塊	
			K 茶褐色土粒	O 茶褐色土塊	

混入物の量については、その記号の後に付ける。

a 微量 b 少量 c 多量

②特徴

d 砂質 e 粘質

- 例) 1. 基本となる土色名が暗褐色土で、焼土粒が少量、焼土塊が多量、黄色土粒が普通に含まれている場合は ————— 2 (C b, D c, H)
- 例) 2. 基本となる土色名が黒色土で、礫が多量、黄色土塊が微量、砂粒が普通に混入しており、粘質のものは ————— 19 (B c, L a, P, e)
- (4) 図中に使用したスクリーントーンは、濃い網点が焼土、薄い網点が柱痕、砂目が炭化物の分布範囲を示す。

3. 遺物

- (1) 図示した個々の遺物について、土器は古墳、奈良・平安の各時代ごとに、また硯、瓦、土製品、金属製品、石器・石製品は、時期・器種の違いに関係なく、それぞれ1から通し番号を付した。
- (2) 土器実測図の断面は、土師器が白抜き、須恵器・陶器類が黒塗りとなっている。さらに陶器類には、灰釉陶器「K」、緑釉陶器「R」、その他の陶器「陶」の略号を番号の脇に付した。
- (3) 土器実測図で、黒の網点は黒色処理のある範囲を示している。
- (4) 石器実測図の矢印は研磨、あるいは敲打痕の範囲を示す。
- (5) 土製品の羽口の実測図で、黒の網点は溶解鉄附着部分を示している。

目 次

例 言

凡 例

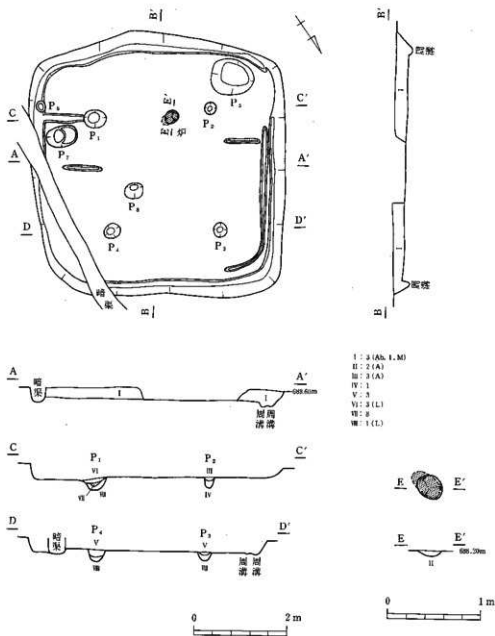
目 次

第 1 図	二反田遺跡第 1 号住居址実測図	8
第 2 図	二反田遺跡第 2・4 号住居址実測図	9
第 3 図	二反田遺跡第 3 号住居址実測図、第 3 号住居址遺物出土図	10
第 4 図	二反田遺跡第 5・7 号住居址実測図	11
第 5 図	二反田遺跡第 8 号住居址実測図	12
第 6 図	二反田遺跡第 1 号建物址実測図	13
第 7 図	二反田遺跡土坑実測図	14
第 8 図	二反田遺跡溝実測図	15
第 9 図	岡田町遺跡 A 区第 0001 号住居址実測図	16
第 10 図	岡田町遺跡 A 区第 0002・0003 号住居址実測図	17
第 11 図	岡田町遺跡 A 区第 0004~0007 号住居址実測図	18
第 12 図	岡田町遺跡 A 区第 0008・0009 号住居址実測図	19
第 13 図	岡田町遺跡 A 区第 0008 号住居址遺物出土図、第 0010 号住居址実測図	20
第 14 図	岡田町遺跡 A 区第 0011・0012 号住居址実測図、第 0012 号住居址遺物出土図	21
第 15 図	岡田町遺跡 A 区第 0013~0015 号住居址実測図、第 0015 号住居址遺物出土図	22
第 16 図	岡田町遺跡 A 区第 0016・0017 号住居址実測図	23
第 17 図	岡田町遺跡 A 区第 0018・0019 号住居址実測図	24
第 18 図	岡田町遺跡 A 区第 0020~0022 号住居址実測図、第 0020 号住居址遺物出土図	25
第 19 図	岡田町遺跡 A 区第 0023~0025 号住居址実測図	26
第 20 図	岡田町遺跡 A 区第 0026・0027 号住居址実測図	27
第 21 図	岡田町遺跡 A 区第 0028・0029 号住居址実測図	28
第 22 図	岡田町遺跡 A 区第 0030・0031・0039 号住居址実測図	29
第 23 図	岡田町遺跡 A 区第 0032~0034 号住居址実測図	30
第 24 図	岡田町遺跡 A 区第 0035~0037 号住居址実測図	31
第 25 図	岡田町遺跡 A 区第 0040~0042 号住居址実測図	32
第 26 図	岡田町遺跡 A 区竅穴状遺構実測図	33
第 27 図	岡田町遺跡 A 区溝実測図	34
第 28 図	岡田町遺跡 A 区土師器焼成坑、土坑 (1) 実測図	35

第 29 図	岡田町遺跡 A 区土坑 (2) 実測図	36
第 30 図	岡田町遺跡 A 区土坑 (3) 実測図	37
第 31 図	岡田町遺跡 B 区第 1001~1003 号住居址実測図	38
第 32 図	岡田町遺跡 B 区第 1004・1005 号住居址実測図	39
第 33 図	岡田町遺跡 B 区第 1006・1007 号住居址実測図	40
第 34 図	岡田町遺跡 B 区第 1008・1009 号住居址実測図、第 1008 号住居址遺物出土図	41
第 35 図	岡田町遺跡 B 区第 1011・1012 号住居址実測図	42
第 36 図	岡田町遺跡 B 区第 1013・1014 号住居址実測図	43
第 37 図	岡田町遺跡 B 区第 1015・1017 号住居址実測図	44
第 38 図	岡田町遺跡 B 区第 1016 号住居址実測図	45
第 39 図	岡田町遺跡 B 区第 1018・1021・1022 号住居址実測図	46
第 40 図	岡田町遺跡 B 区第 1019 号住居址実測図	47
第 41 図	岡田町遺跡 B 区第 1001~1003 号建物址実測図	48
第 42 図	岡田町遺跡 B 区第 1004・1005 号建物址実測図	49
第 43 図	岡田町遺跡 B 区第 1006・1007 号建物址実測図	50
第 44 図	岡田町遺跡 B 区第 1008・1010 号建物址実測図	51
第 45 図	岡田町遺跡 B 区第 1009 号建物址実測図	52
第 46 図	岡田町遺跡 B 区土師器焼成坑、土坑 (1) 実測図	53
第 47 図	岡田町遺跡 B 区土坑 (2) 実測図	54
第 48 図	岡田町遺跡 B 区溝実測図	55
第 49 図	岡田町遺跡 B 区第 1001 号溝実測図 (1)	56
第 50 図	岡田町遺跡 B 区第 1001 号溝実測図 (2)	57
第 51 図	岡田町遺跡 B 区第 1001 号溝実測図 (3)	58
第 52 図	岡田町遺跡 B 区第 1001 号溝実測図 (4)	59
第 53 図	岡田町遺跡 B 区第 1001 号溝実測図 (5)	60
第 54 図	岡田町遺跡 B 区第 1001 号溝 (焼土) 実測図	61
第 55 図	岡田町遺跡 C 区第 2001・2002 号住居址実測図	62
第 56 図	岡田町遺跡 C 区第 2003・2004 号住居址実測図	63
第 57 図	岡田町遺跡 C 区第 2005・2007 号住居址実測図	64
第 58 図	岡田町遺跡 C 区第 2006 号住居址実測図	65
第 59 図	岡田町遺跡 C 区第 2008・2010・2011 号住居址実測図	66
第 60 図	岡田町遺跡 C 区第 2012・2013 号住居址実測図	67
第 61 図	岡田町遺跡 C 区第 2014 号住居址実測図	68

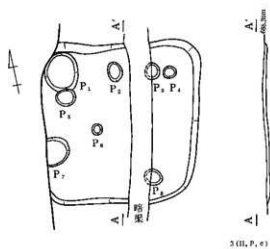
第 62 区	岡田町遺跡C区第2015～2017号住居址実測図	69
第 63 区	岡田町遺跡C区第2001・2002号建物址実測図	70
第 64 区	岡田町遺跡C区第2003・2004号建物址実測図	71
第 65 区	岡田町遺跡C区土坑実測図	72
第 66 区	岡田町遺跡D区第3001・3002・3006号住居址実測図	73
第 67 区	岡田町遺跡D区第3003号住居址実測図	74
第 68 区	岡田町遺跡D区第3004号住居址実測図	75
第 69 区	岡田町遺跡D区第3005号住居址実測図(1)	76
第 70 区	岡田町遺跡D区第3005号住居址実測図(2)	77
第 71 区	岡田町遺跡D区第3007・3008号住居址実測図	78
第 72 区	岡田町遺跡D区第3009・3010号住居址実測図	79
第 73 区	岡田町遺跡D区第3011・3012号住居址実測図	80
第 74 区	岡田町遺跡D区第3013号住居址実測図	81
第 75 区	岡田町遺跡D区第3014・3016号住居址実測図	82
第 76 区	岡田町遺跡D区第3015号住居址実測図	83
第 77 区	岡田町遺跡D区第3017号住居址実測図	84
第 78 区	岡田町遺跡D区第3018～3020号住居址実測図	85
第 79 区	岡田町遺跡D区第3021・3022号住居址実測図	86
第 80 区	岡田町遺跡D区第3023・3024号住居址実測図	87
第 81 区	岡田町遺跡D区第3025～3027号住居址実測図	88
第 82 区	岡田町遺跡D区第3028・3029号住居址実測図	89
第 83 区	岡田町遺跡D区第3030～3032号住居址実測図	90
第 84 区	岡田町遺跡D区第3033号住居址、第3001・3002号建物址実測図	91
第 85 区	岡田町遺跡D区第3003・3004号建物址実測図	92
第 86 区	岡田町遺跡D区第3005・3006号建物址実測図	93
第 87 区	岡田町遺跡D区第3008号建物址実測図	94
第 88 区	岡田町遺跡D区土坑実測図	95
第 89 区	岡田町遺跡D区溝実測図	96
第 90 区	岡田町遺跡D区第3001号溝(焼土)実測図	97
第 91 区	縄文時代晩期末葉前後の土器拓影	98
第 92 区	弥生時代中期中葉の土器実測図	98
第 93 区	古墳時代の土器実測図その1	99
第 94 区	古墳時代の土器実測図その2	100

第95図	古墳時代の土器実測図その3	101
第96図	奈良・平安時代の土器実測図その1	102
	{	
第134図	奈良・平安時代の土器実測図その39	140
第135図	奈良・平安時代の土器実測図その40、碗実測図	141
第136図	奈良・平安時代の土器実測図その41	142
第137図	奈良・平安時代の土器実測図その42	143
第138図	瓦実測図	144
第139図	瓦拓影(1)	145
第140図	瓦拓影(2)	146
第141図	瓦拓影(3)	147
第142図	瓦断面実測図	148
第143図	土製品実測図	149
第144図	金属製品実測図(1)	150
第145図	金属製品実測図(2)	151
第146図	岡田町遺跡石器・石製品実測図(1)	152
第147図	岡田町遺跡石器・石製品実測図(2)	153
第148図	岡田町遺跡石器・石製品実測図(3)	154
第149図	岡田町遺跡石器・石製品実測図(4)、二反田遺跡石器実測図	155

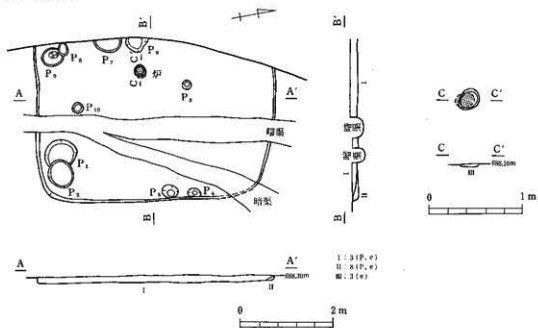


第1图 二反田遺跡第1号住居址実測图

第2号住居址

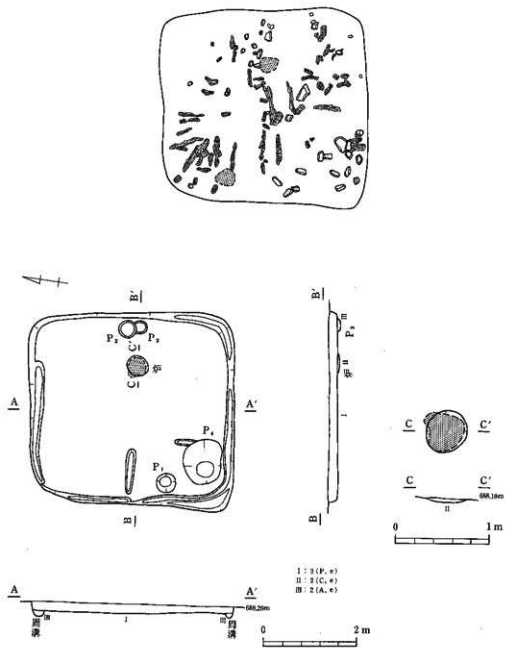


第4号住居址



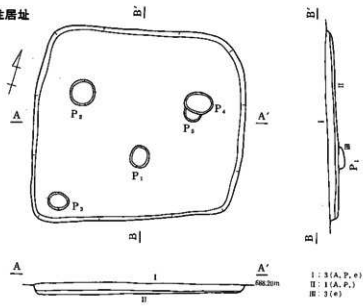
第2图 二反田遺跡第2・4号住居址実測図

遺物出土状況



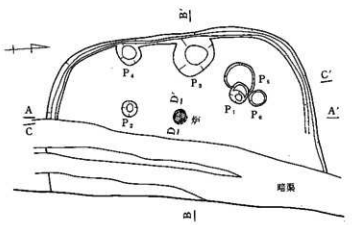
第3図 二反田遺跡第3号住居址実測図, 第3号住居址遺物出土図

第5号住居址

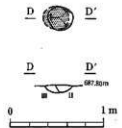
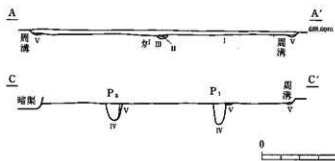


- I : 3 (A, P, e)
- II : 1 (A, P₁)
- III : 3 (e)

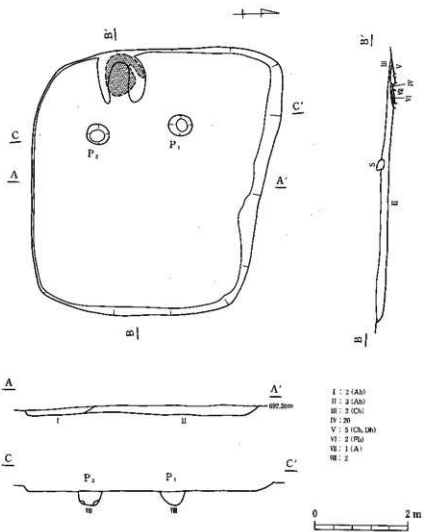
第7号住居址



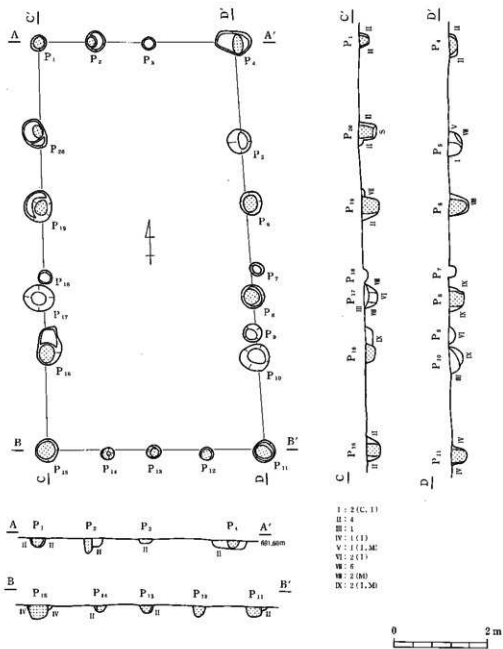
- I : 3 (M)
- II : 2 (M, e)
- III : 20
- IV : 3 (M, e)
- V : 3 (L, e)
- VI : 2 (M, e)



第4图 二反田遺跡第5・7号住居址実測図

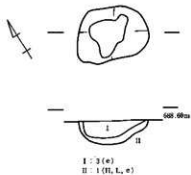


第5图 二反田遺跡第8号住居址実測図

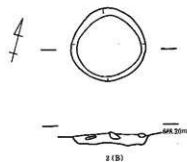


第6图 二反田遺跡第1号建物址実測図

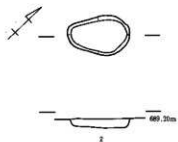
第1号土坑



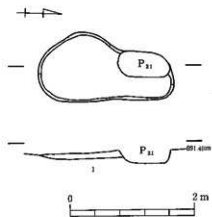
第2号土坑



第3号土坑

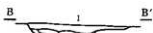


第5号土坑



第7图 二反田遺跡土坑実測図

第1号溝



I : 暗褐色土(φ0.5~5cm大の礫混入, 砂質)
II : 暗褐色土(礫少量混入, 砂質)

第2・3号溝

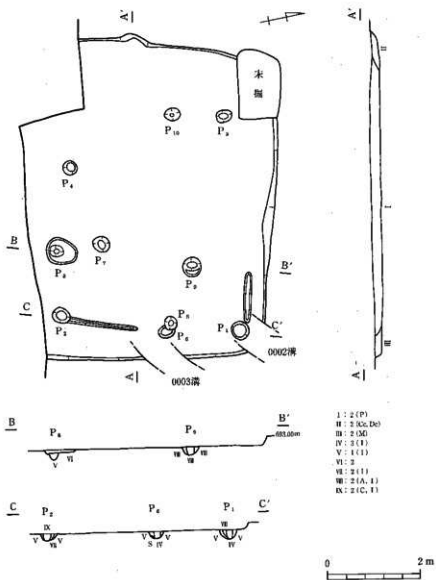


I' : 暗褐色土(砂質)
II' : 暗褐色土(粘質)
III' : 暗褐色土(φ0.5~5cm大の礫少量混入, 砂質)
IV' : 暗褐色土(粘質)
V' : 砂礫層(φ0.2~5cm大の礫)
VI' : 砂層(暗褐色)

I : 暗褐色土(φ0.5~5cm大の礫混入, 砂質)
II : 暗褐色土(砂質)
III : 砂礫層(φ0.2~5cm大の礫)
IV : 砂層(暗褐色)
V : 暗褐色土(灰色土塊混入, 粘質)
VI : 砂層(IV層より粗い)

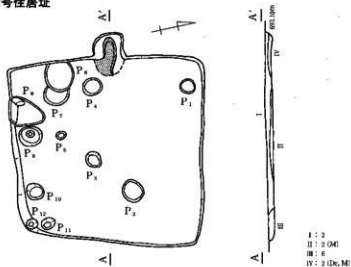


第6図 二反田遺跡溝実測図

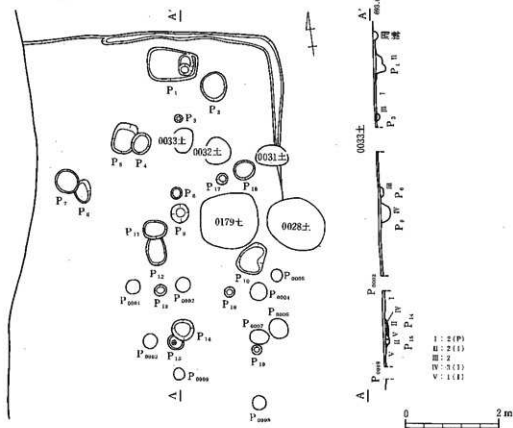


第9図 岡田町遺跡A区第0001号住居址実測図

第0002号住居址

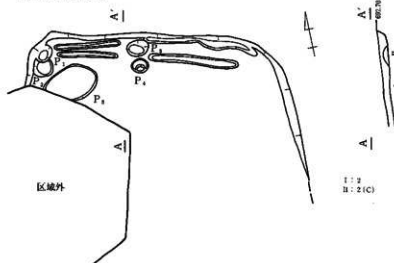


第0003号住居址

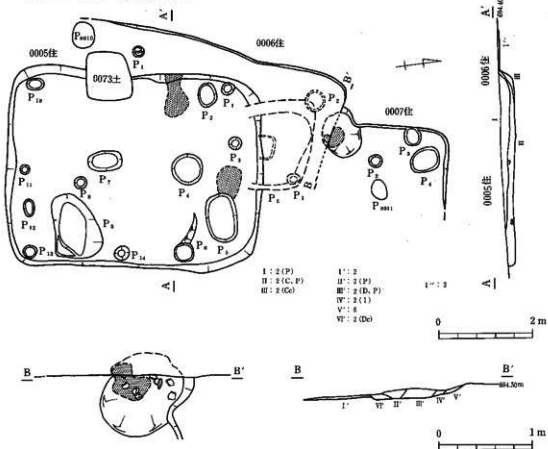


第10图 岡田町遺跡A区第0002・0003号住居址実測図

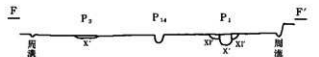
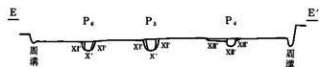
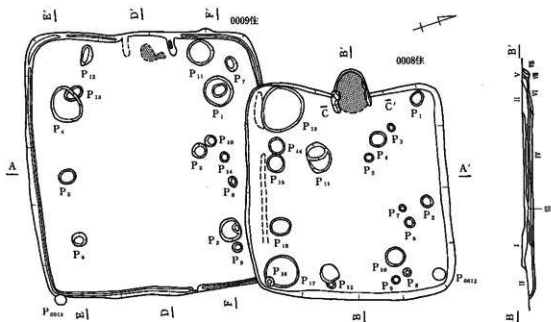
第0004号住居址




第0005・0006・0007号住居址



第11图 岡田町遺跡A区第0004~0007号住居址実測図

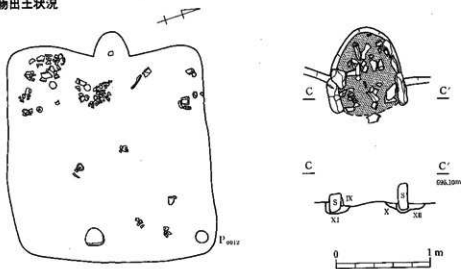


- | | |
|-----------------|----------------|
| I': 3(A, d) | I: 3(A) |
| II': 2(e) | II: 2(A) |
| III': 3(H) | III: 8(H) |
| IV': 3(H, e) | IV: 3(H, e) |
| V: 6(d) | V: 8(D) |
| VI: 8(D, M) | VI: 1(D) |
| VII: 8(D, E, F) | VII: 8(D) |
| VIII: 2(Lc) | VIII: 2(K) |
| IX: 20 | IX: 2(C, F) |
| X: 2(I) | X: 1(C, F) |
| XI: 1(I) | XI: 1(F, P) |
| IX': 2 | IX: 1(C, F, P) |
| XI': 1(P) | |

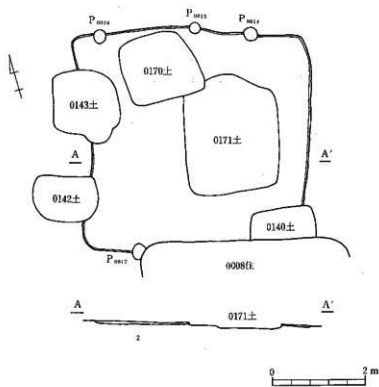


第12图 岡田町遺跡A区第0008・0009号住居址実測図

0008住遺物出土状況

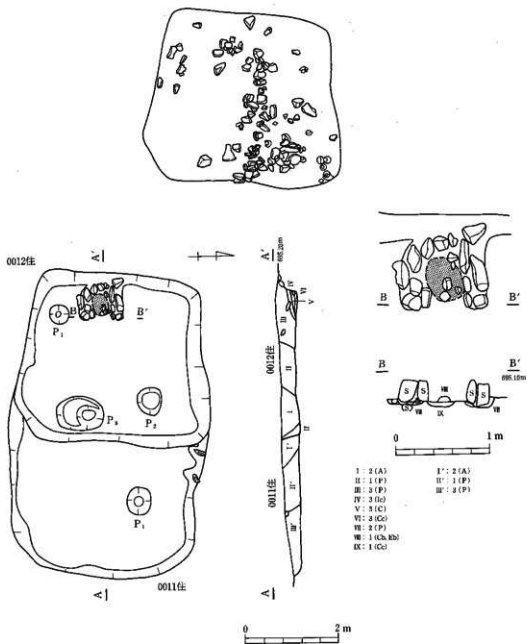


第0010号住居址



第13図 岡田町遺跡A区第0008号住居址遺物出土図, 第0010号住居址実測図

0012住遺物出土状況

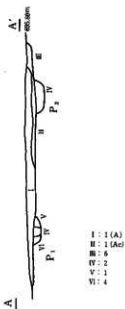
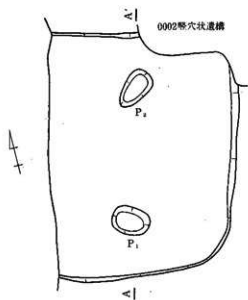


第14図 岡田町遺跡A区第0011・0012号住居址実測図, 第0012号住居址遺物出土図

第0013号住居址



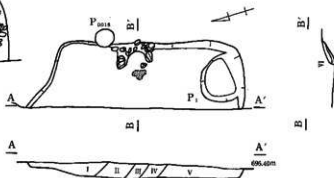
第0014号住居址



第0015号住居址

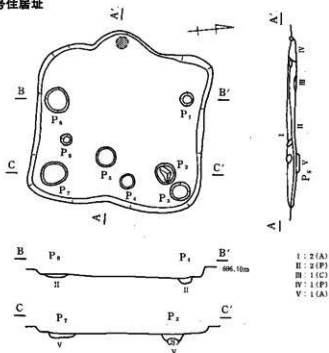


- I: 19 (A, 1, d)
- II: 3 (A)
- III: 3 (Pc)
- IV: 3 (M)
- V: 3 (A, 1)
- VI: 3 (C)
- VII: 6 (C)

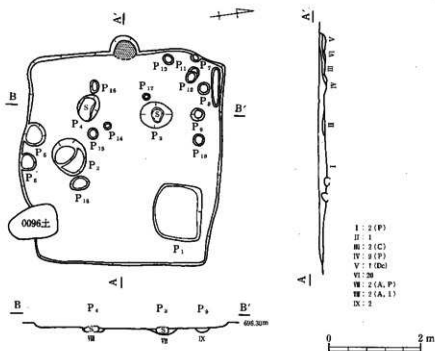


第15图 冈田町遺跡A区第0013~0015号住居址実測図, 第0015号住居址遺物出土図

第0016号住居址

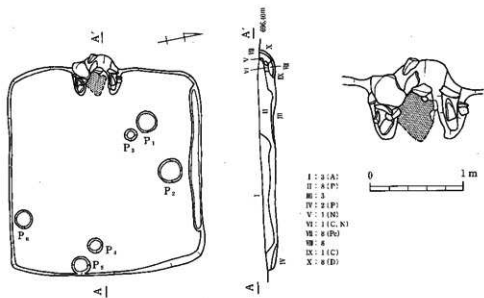


第0017号住居址

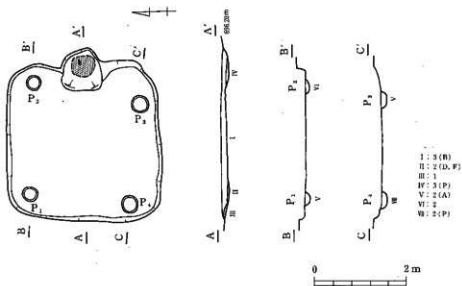


第16图 岡田町遺跡A区第0016・0017号住居址実測図

第0018号住居址



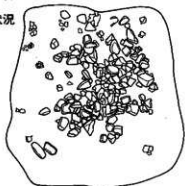
第0019号住居址



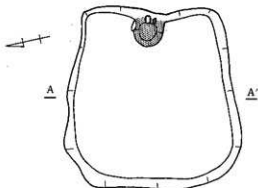
第17图 岡田町遺跡A区第0018・0019号住居址実測図

第0020号住居址

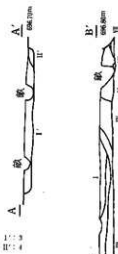
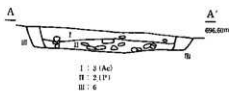
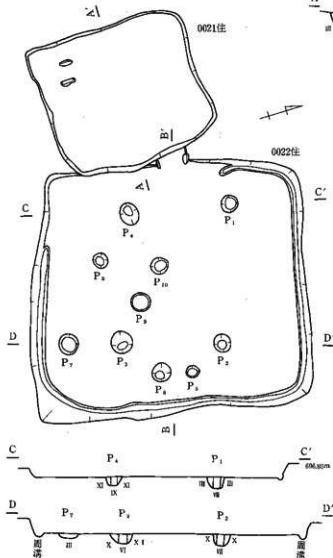
遺物出土状況



第0020号住居址



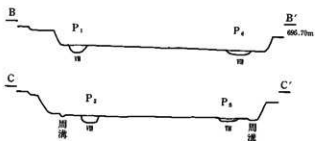
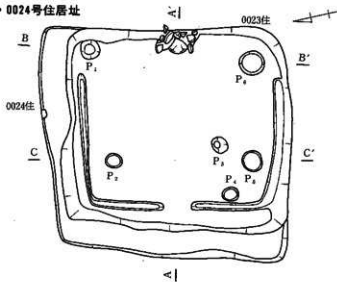
第0021・0022号住居址



- I : 3 (Ac)
 - II : 2 (P)
 - III : 6
-
- I : 3 (Ac)
 - II : 4
-
- I : 3 (Ac)
 - II : 3 (B)
 - III : 2 (P)
 - IV : 2 (B)
 - V : 3 (P)
 - VI : 19 (P)
 - VII : 2
 - VIII : 2 (A)
 - IX : 1 (A)
 - X : 1 (P)
 - XI : 1 (A, P)

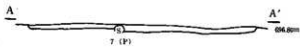
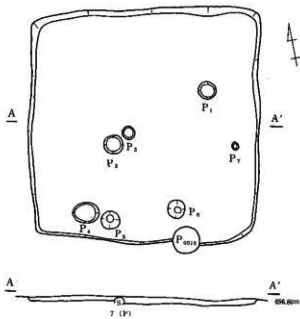
第18图 岡田町遺跡A区第0020~0022号住居址実測図, 第0020号住居址遺物出土図

第0023・0024号住居址



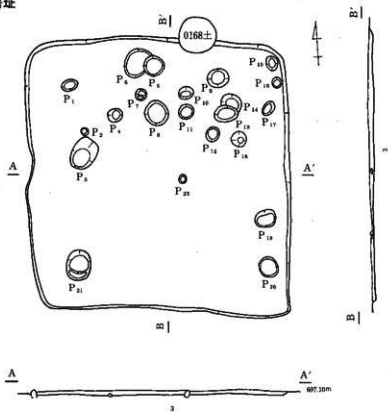
- I : 2 (A, P)
 II : 2
 III : 8 (II)
 IV : 2 (A, P)
 V : 3
 VI : 6
 VII : 1 (A, P)
 VIII : 2 (P)

第0025号住居址

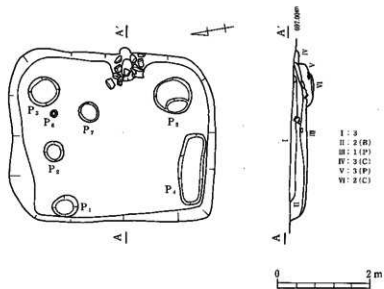


第19図 岡田町遺跡A区第0023~0025号住居址実測図

第0026号住居址

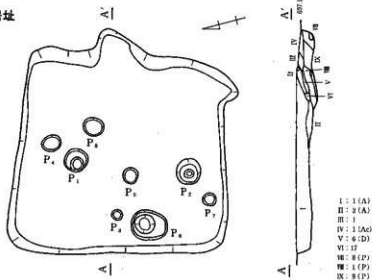


第0027号住居址



第20图 岡田町遺跡A区第0026・0027号住居址実測図

第0028号住居址

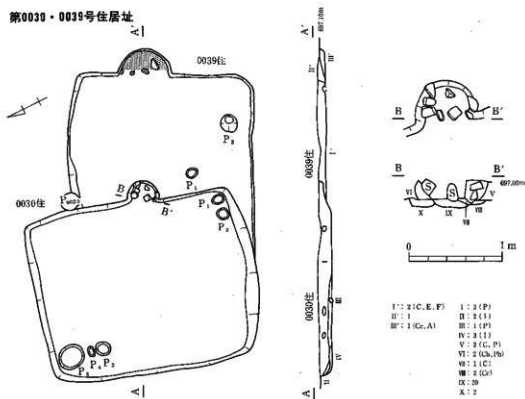


第0029号住居址

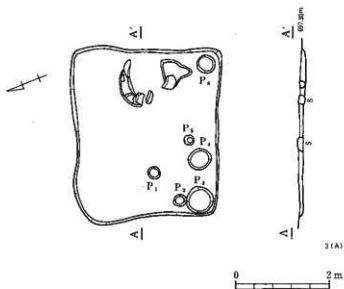


第21图 岡田町遺跡A区第0028・0029号住居址実測图

第0030・0039号住居址

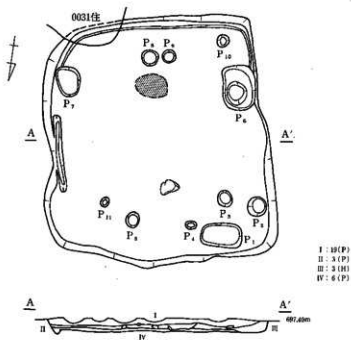


第0031号住居址

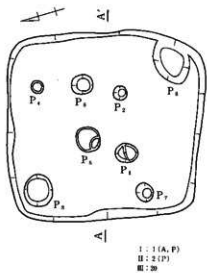


第22图 岡田町遺跡A区第0030・0031・0039号住居址実測図

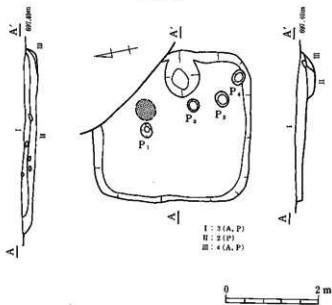
第0032号住居址



第0033号住居址

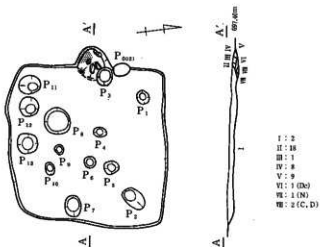


第0034号住居址

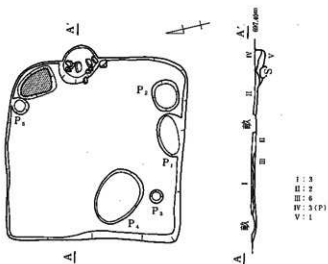


第23图 岡田町遺跡A区第0032~0034号住居址実測図

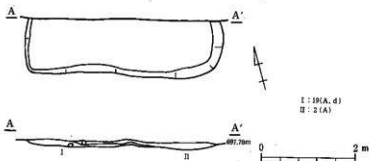
第0035号住居址



第0036号住居址

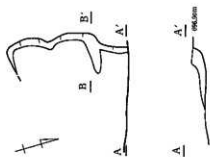


第0037号住居址

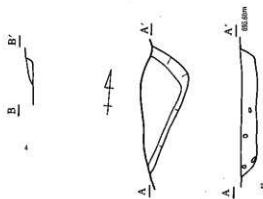


第24图 网田町遺跡A区第0035~0037号住居址実測图

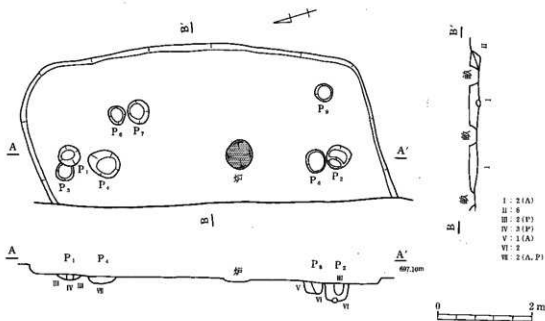
第0040号住居址



第0041号住居址

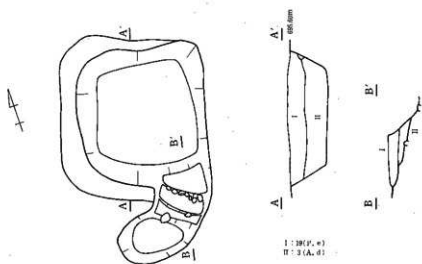


第0042号住居址

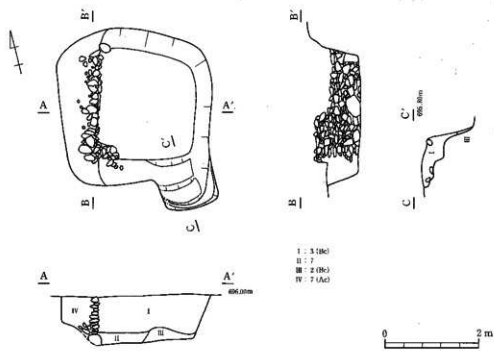


第25图 岡田町遺跡A区第0040~0042号住居址実測図

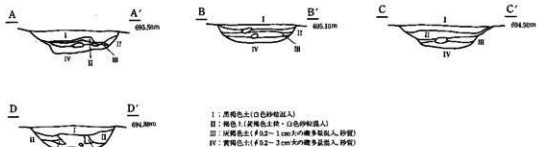
第0001号竖穴状遗構



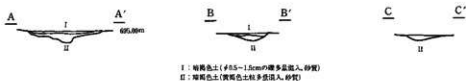
第0002号竖穴状遗構



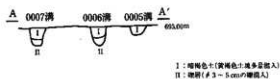
第26图 岡田町遺跡A区竖穴状遺構実測図



第0004号溝



第0005・0006・0007号溝

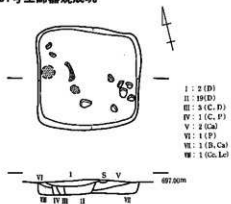


第0008号溝

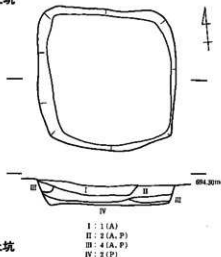


第27図 岡田町逢踏A区溝実測図

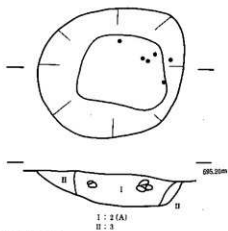
第0001号土師器焼成坑



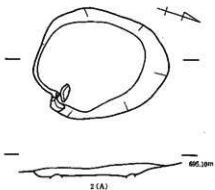
第0063号土坑



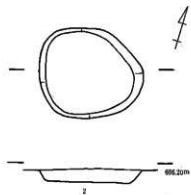
第0076号土坑



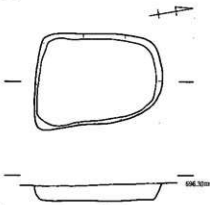
第0080号土坑



第0097号土坑

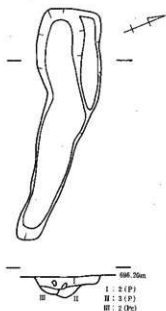


第0113号土坑

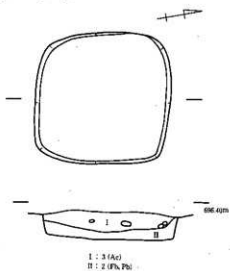


第28图 岡田町遺跡A区土師器焼成坑, 土坑(1)実測図

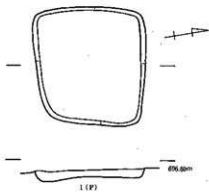
第0099号土坑



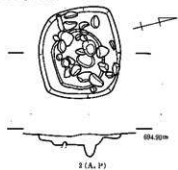
第0114号土坑



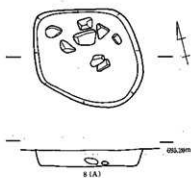
第0122号土坑



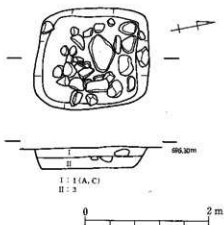
第0133号土坑



第0144号土坑

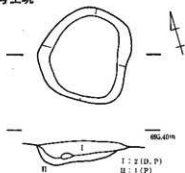


第0175号土坑

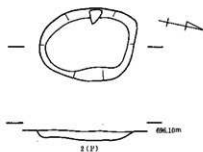


第29图 岡田町遺跡A区土坑(2)実測図

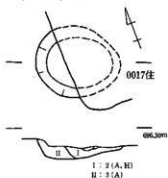
第0166号土坑



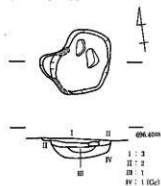
第0087号土坑



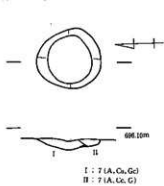
第0176号土坑



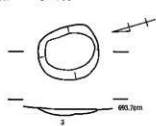
第0149号土坑



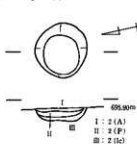
第0112号土坑



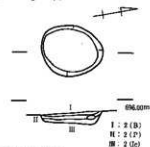
第0037号土坑



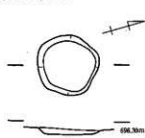
第0074号土坑



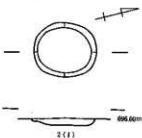
第0075号土坑




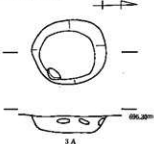
第0088号土坑



第0076号土坑

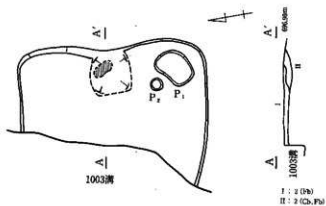


第0115号土坑

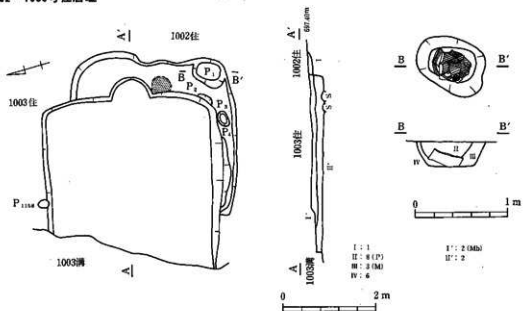


第30图 岡田町遺跡A区土坑(3)実測図

第1001号住居址

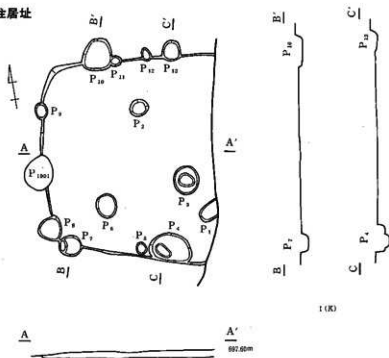


第1002・1003号住居址



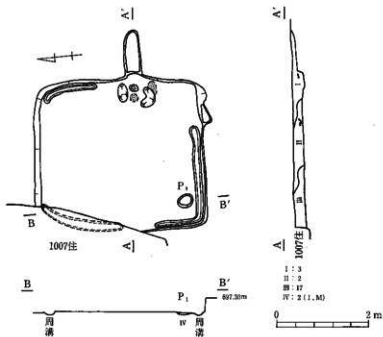
第31图 岡田町遺跡B区第1001~1003号住居址実測図

第1004号住居址

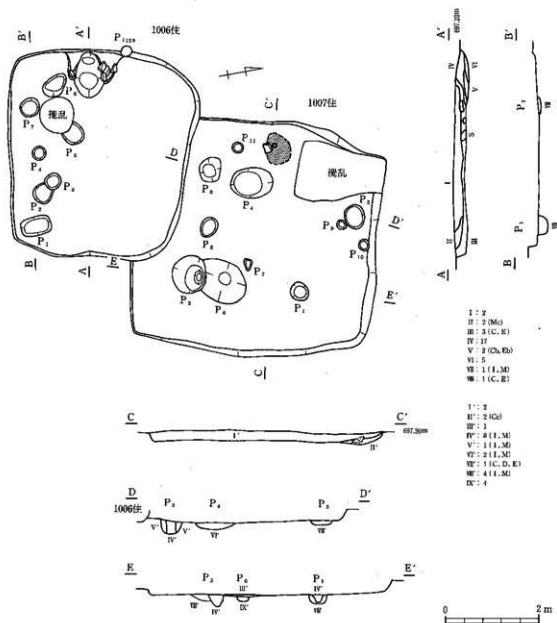


100

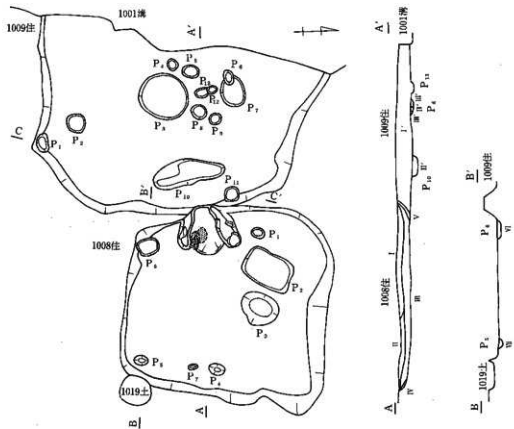
第1005号住居址



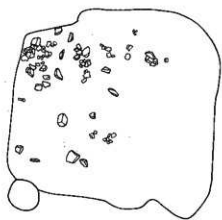
第32图 网田町遺跡B区第1004・1005号住居址実測図



第33图 岡田町遺跡B区第1006・1007号住居実測図



1008住遺物出土状況

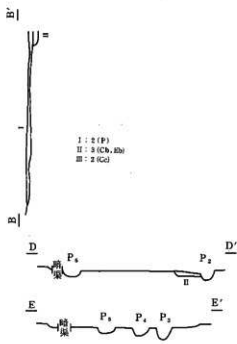
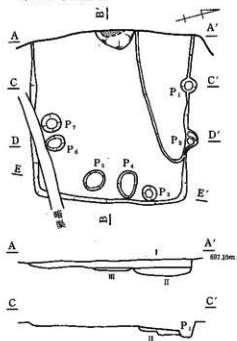


- | | |
|----------------|-----------------|
| I : 1 (C) | I' : 1 (P) |
| II : 1 (P) | II' : 2 (I, M) |
| III : 2 (C, E) | III' : 1 (I, M) |
| IV : 2 (I, M) | IV' : 4 |
| V : 1 (C, E) | |
| VI : 1 (I, M) | |
| VII : 2 (E, M) | |

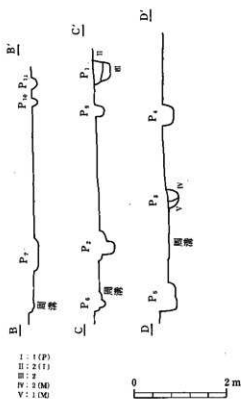
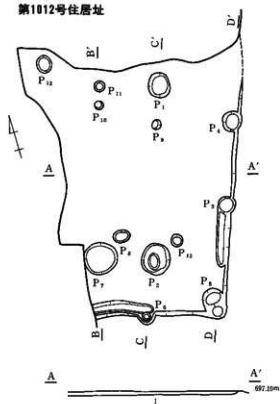


第34図 岡田町遺跡B区第1008・1009号住居址実測図、第1008号住居址遺物出土図

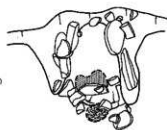
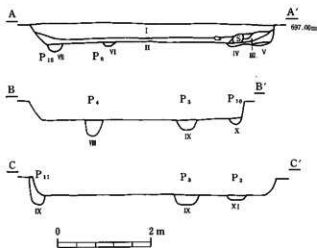
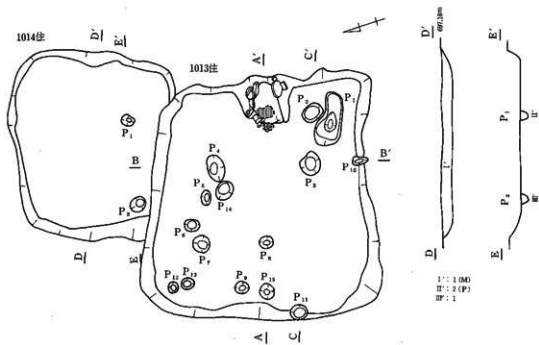
第1011号住居址



第1012号住居址



第35图 岡田町遺跡B区第1011・1012号住居址実測図

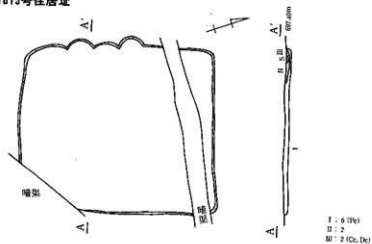


- I : 2 (Ob, Ib)
- II : 2 (Hb)
- III : 2 (Ob)
- IV : 3 (Eb)
- V : 1
- VI : 2 (E, Q)
- VII : 2 (E)
- III : 1 (Q)
- IX : 2 (E, P)
- X : 1 (P)
- XI : 1 (R)

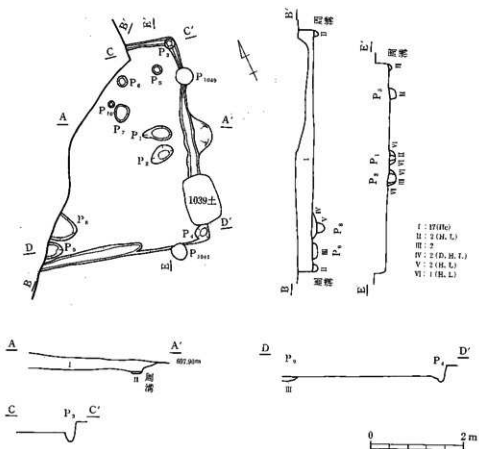


第36图 岡田町遺跡B区第1013・1014号住居址実測図

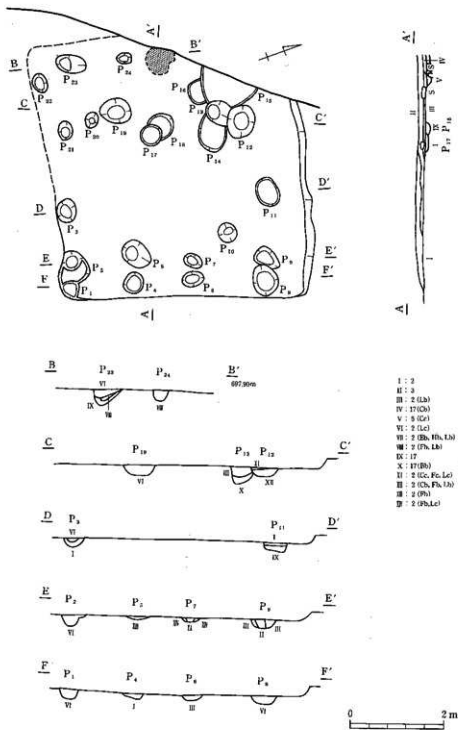
第1015号住居址



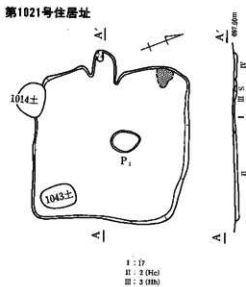
第1017号住居址



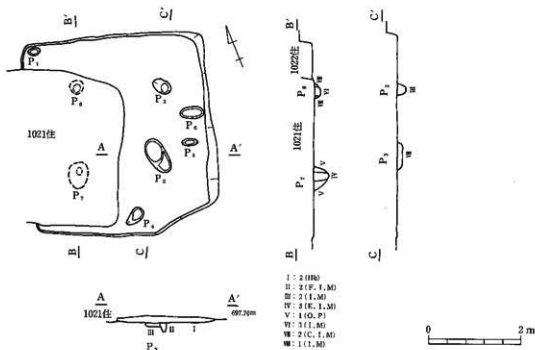
第37图 岡田町遺跡B区第1015・1017号住居址実測图



第38图 岡田町遺跡B区第1016号住居址実測図

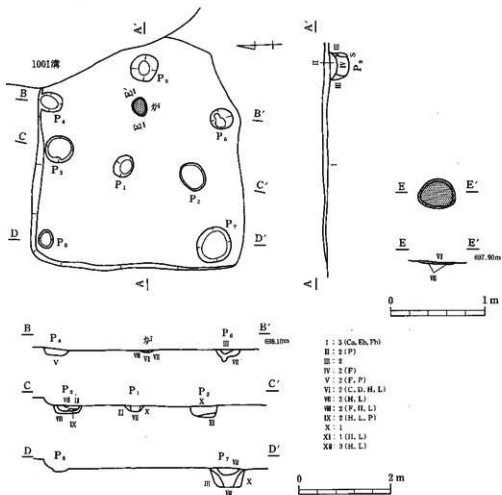
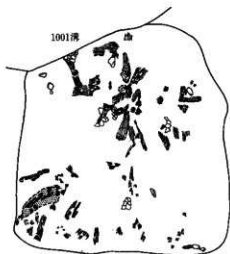


第1022号住居址



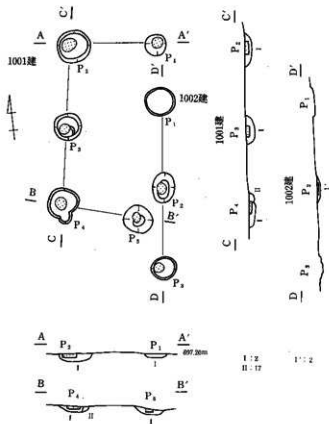
第39图 岡田町遺跡B区第1018・1021・1022号住居址実測図

遺物出土狀況

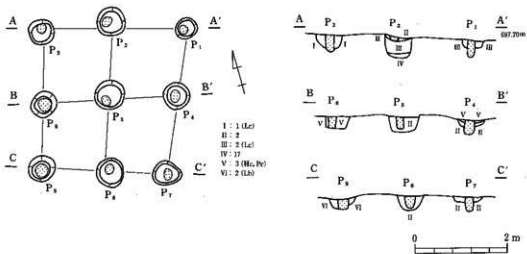


第40图 岡田町遺跡B区第1019号住居址実測図

第1001・1002号建物址

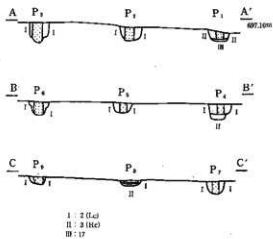
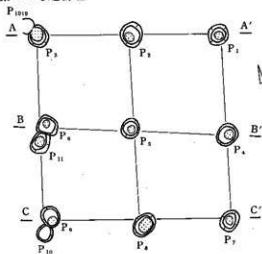


第1003号建物址


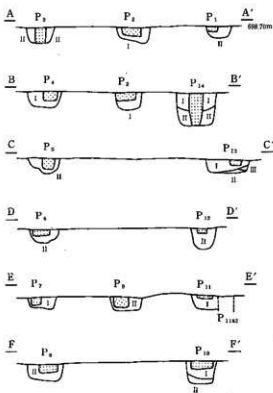
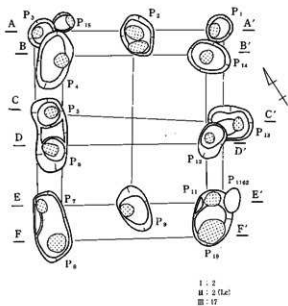


第41图 岡田町遺跡B区第1001~1003号建物址実測図

第1004号建物址

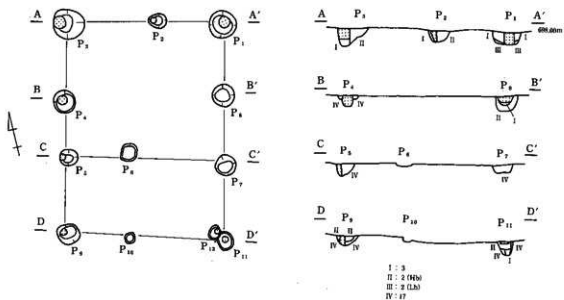


第1005号建物址

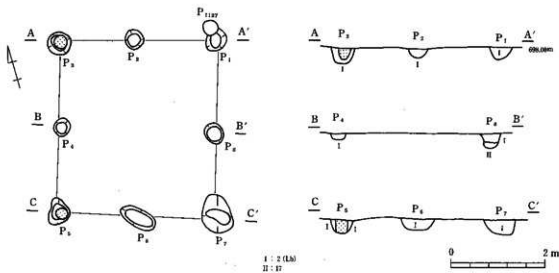


第42图 岡田町遺跡B区第1004・1005号建物址実測図

第1006号建物址

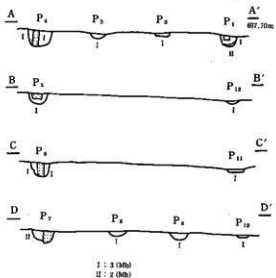
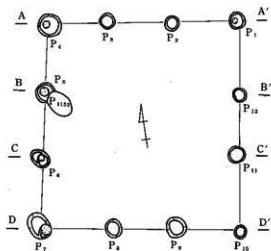


第1007号建物址

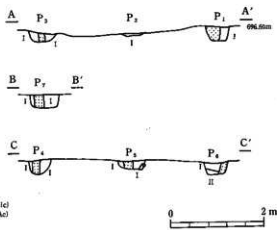
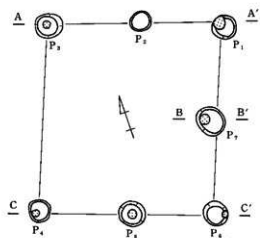


第43图 网田町遺跡B区第1006・1007号建物址実測图

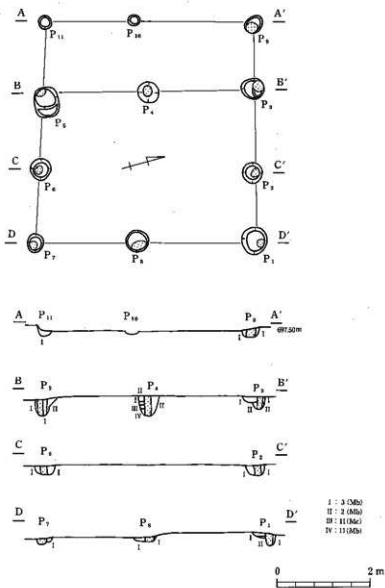
第1008号建物址



第1010号建物址

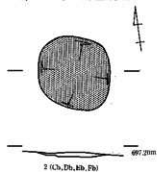


第44图 岡田町遺跡B区第1008・1010号建物址実測図

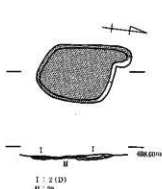


第45图 岡田町道跡B区第1009号建物址実測図

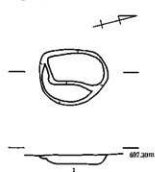
第1001号土師器烧成坑



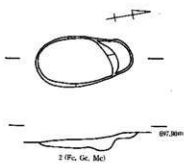
第1036号土坑



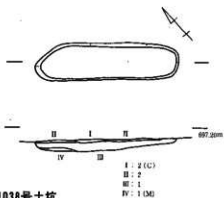
第1020号土坑



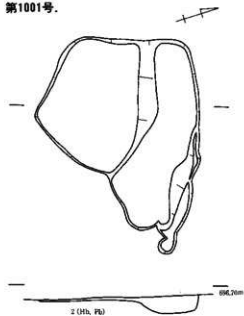
第1026号土坑




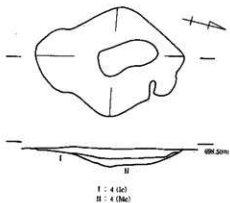
第1013号土坑



第1001号.

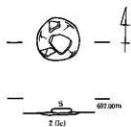


第1038号土坑

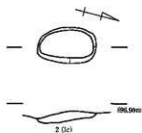


第46图 岡田町遺跡B区土師器烧成坑, 土坑(1)実測图

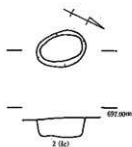
第1004号土坑



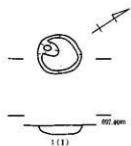
第1016号土坑



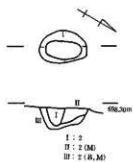
第1018号土坑



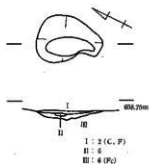
第1019号土坑



第1032号土坑



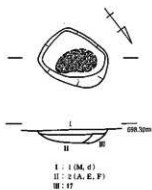
第1027号土坑



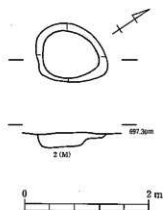
第1030号土坑



第1031号土坑



第1021号土坑

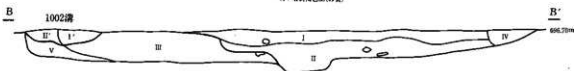


第47图 岡田町遺跡B区土坑(2)実測図

第1001号溝



- I : 暗褐色土
- II : 暗褐色砂礫(φ 3 ~ 20cm大の礫混入)
- III : 暗褐色土(砂質)
- IV : 暗灰色砂礫(φ 5 ~ 15cm大の礫混入)
- V : 暗茶褐色砂礫
- VI : 暗黄褐色土(砂質)



- I' : 暗灰色砂礫(φ 1 ~ 5 cm大の礫多量混入)
- II' : 暗褐色土(砂質)

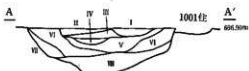
- I : 暗褐色土
- II : 暗灰色砂礫(φ 3 ~ 15cm大の礫多量混入)
- III : 黄褐色砂礫(φ 5 ~ 15cm大の礫多量混入)
- IV : 暗褐色土(粘土多量混入)
- V : 褐色砂礫(φ 1 ~ 3 cm大の礫少量混入)

第1002号溝




- I : 暗褐色砂礫(φ 1 ~ 2 cm大の礫少量混入)
- II : 暗褐色土(砂質)
- III : 褐色土(黄褐色土少量混入, 砂質)
- IV : 暗褐色砂礫(φ 1 ~ 5 cm大の礫少量混入)
- V : 暗褐色土(φ 1 ~ 5 cm大の礫少量混入, 砂質)

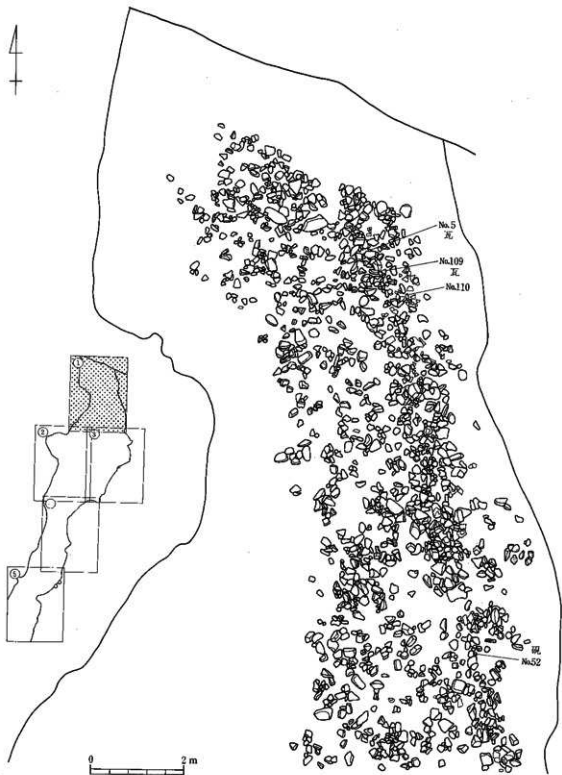
第1003号溝



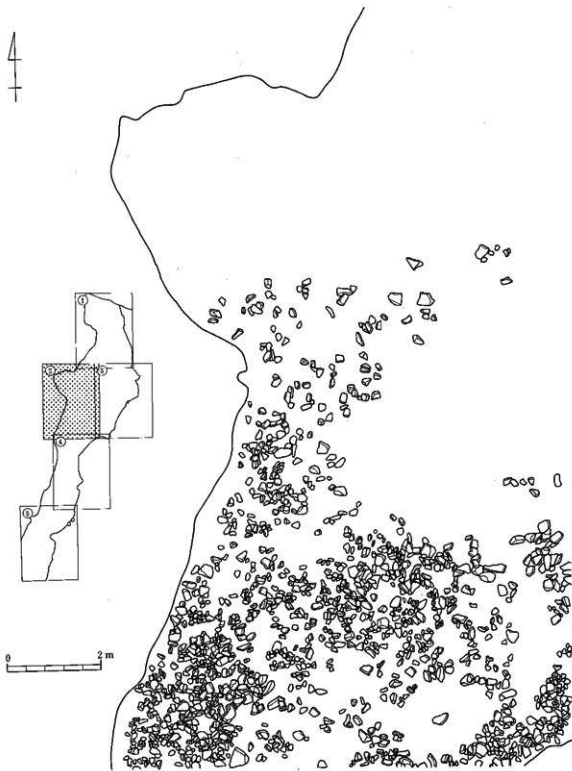
- I : 褐色砂礫(φ 2 cm大の礫混入, 鉄分少量混入)
- II : 褐色砂礫(φ 1 ~ 3 cm大の礫多量混入, 鉄分少量混入)
- III : 暗褐色土(鉄分少量混入, 砂質)
- IV : 暗褐色土(φ 0.5 ~ 2 cm大の礫少量混入, 鉄分少量混入, 砂質)
- V : 暗褐色土(砂質)
- VI : 褐色土(砂質)
- VII : 暗黄褐色土(砂質)
- III : 暗褐色砂礫



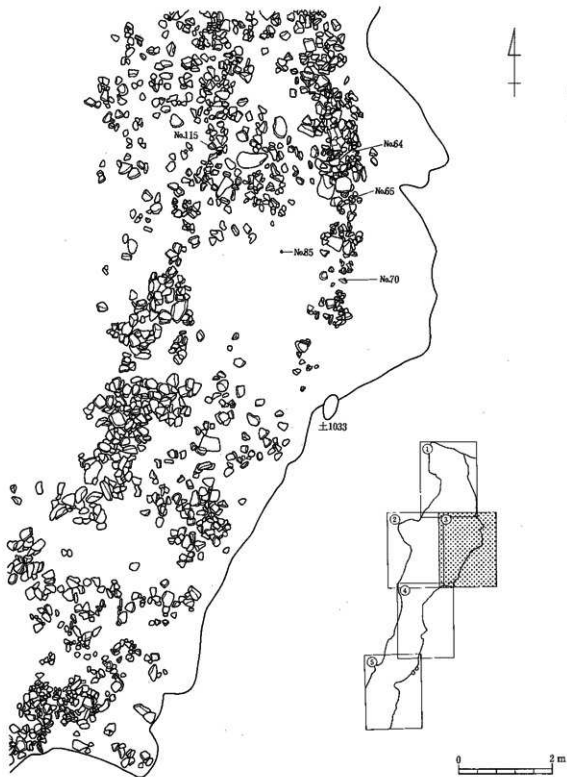
第48図 岡田町遺跡B区溝夾測図



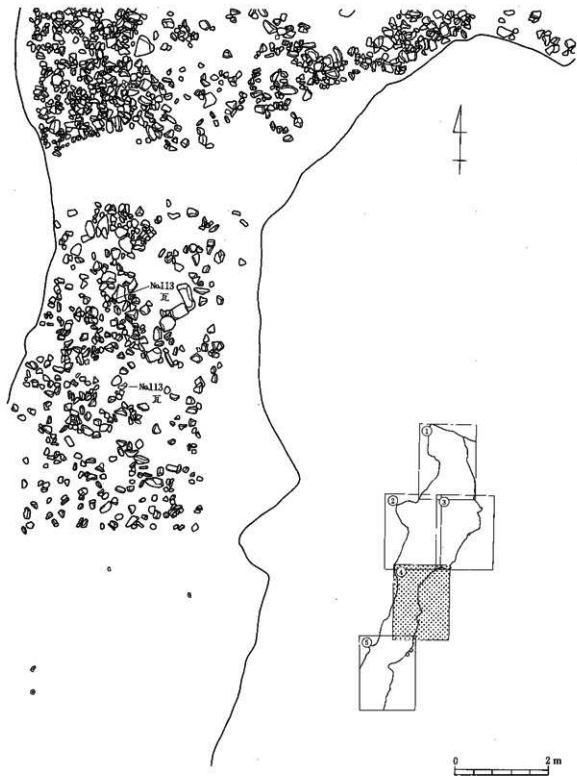
第49图 岡田町遺跡B区第1001号溝突測図(1)



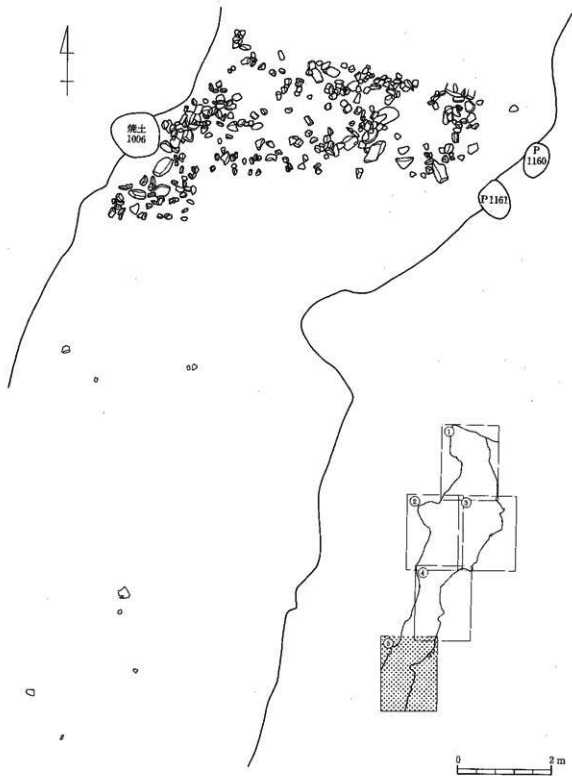
第50图 岡田町迹跡日区第1001号溝実測图(2)



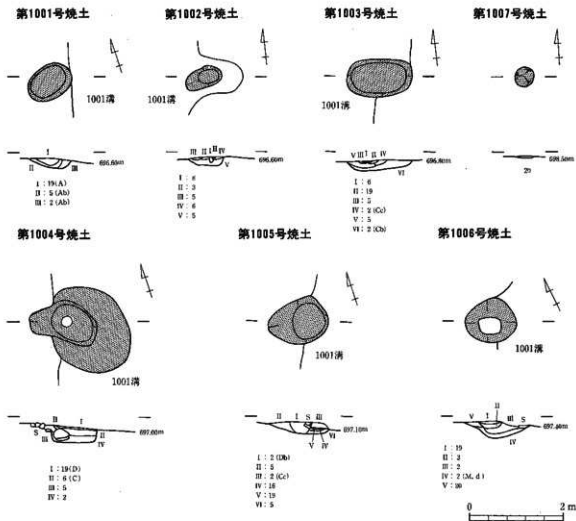
第51図 岡田町遺跡B区第1001号溝突測図(3)



第52図 岡田町遺跡日区第1001号溝実測図(4)

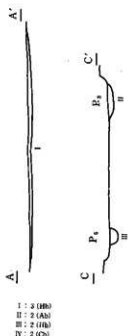
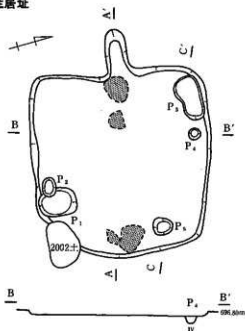


第53図 岡田町遺跡B区第1001号溝突測図(5)



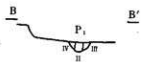
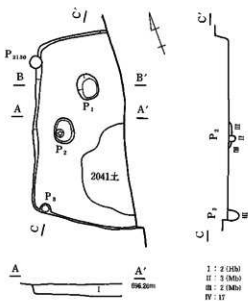
第54图 岡田町遺跡B区第1001号溝(烧土)実測図

第2001号住居址



- I : 3 (Hb)
- II : 2 (Ab)
- III : 2 (Ib)
- IV : 2 (Cb)

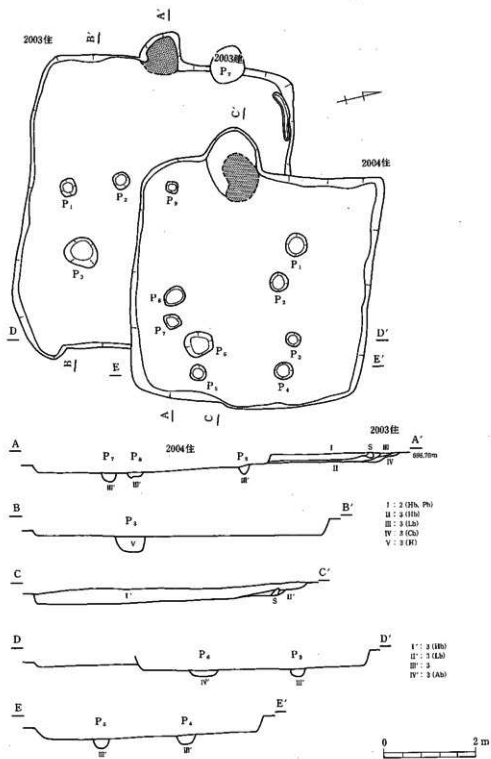
第2002号住居址



- I : 2 (Ib)
- II : 3 (Mb)
- III : 2 (Mb)
- IV : 1*

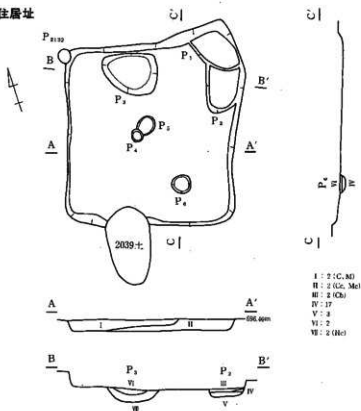


第55图 岡田町遺跡C区第2001・2002号住居址実測図

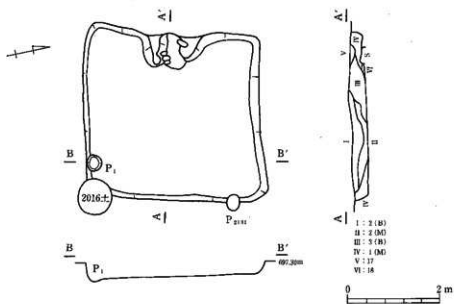


第56图 网田町遺跡C区第2003・2004号住居址実測図

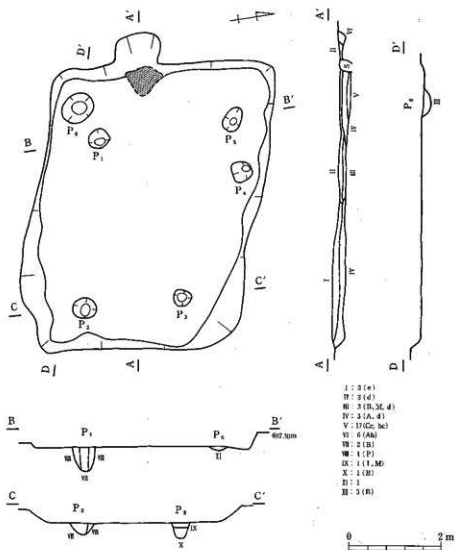
第2005号住居址



第2007号住居址

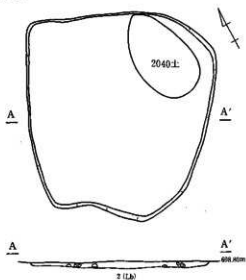


第57图 岡田町遺跡C区第2005・2007号住居址実測図

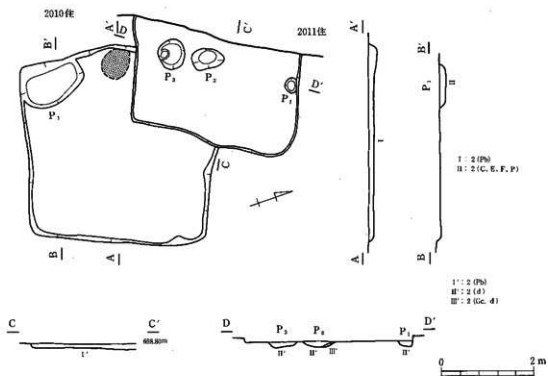


第58图 岡田町遺跡C区第2006号住居址実測図

第2008号住居址

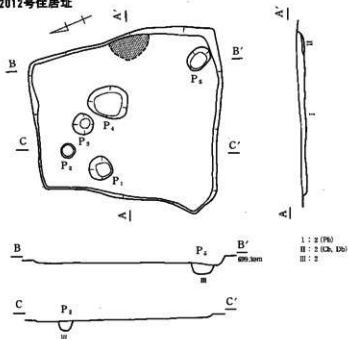


第2010・2011号住居址

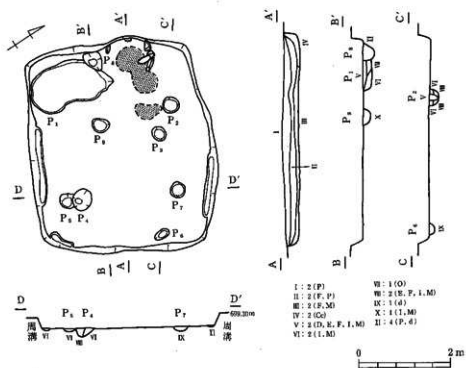


第59図 岡田町遺跡C区第2008・2010・2011号住居址実測図

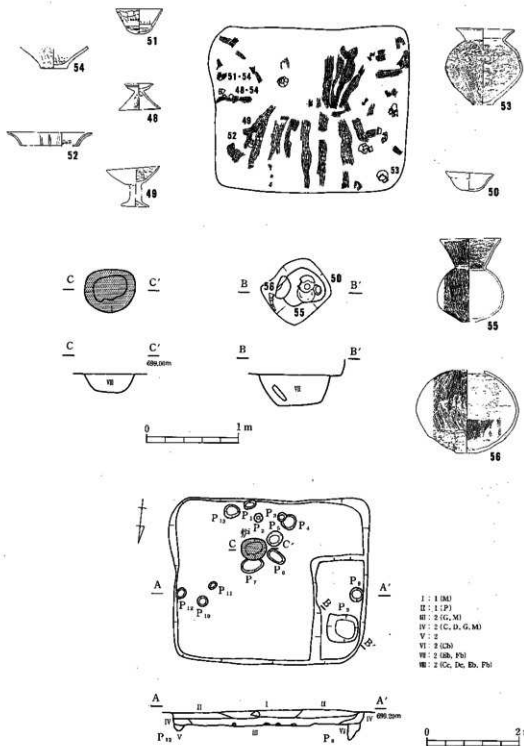
第2012号住居址



第2013号住居址

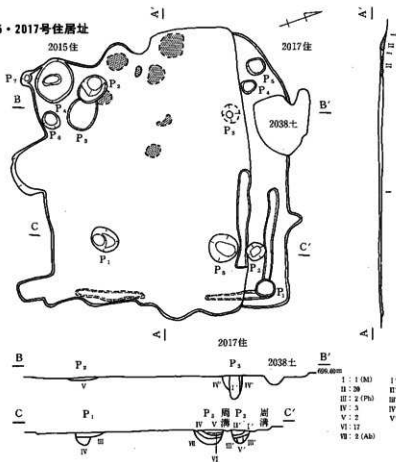


第60图 岡田町遺跡C区第2012・2013号住居址実測図

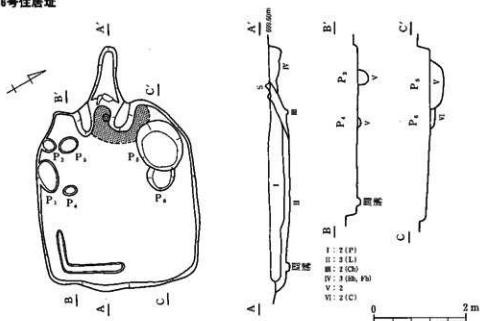


第61图 冈田町遗址C区第2014号住址实测图

第2015・2017号住居址

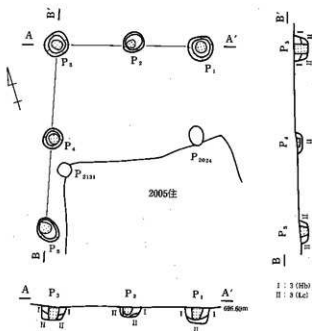


第2016号住居址

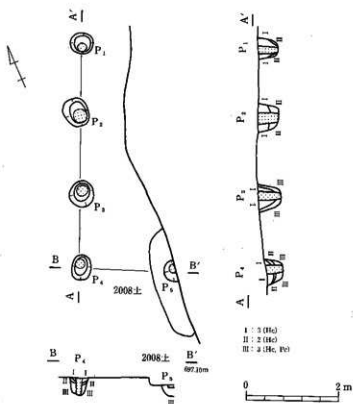


第62图 岡田町遺跡C区第2015~2017号住居址実測図

第2001号建物址

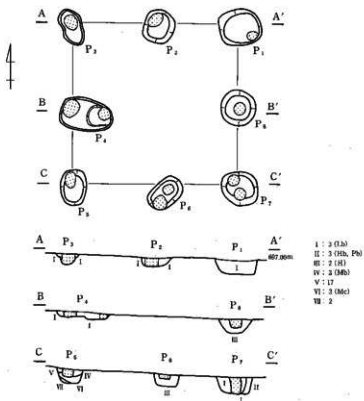


第2002号建物址

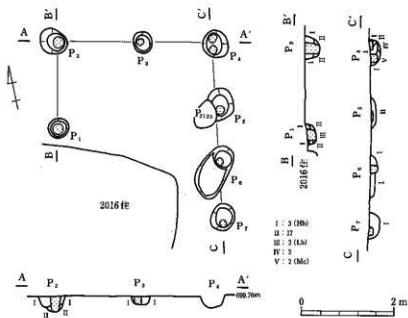


第63图 岡田町遺跡C区第2001・2002号建物址実測図

第2003号建物址

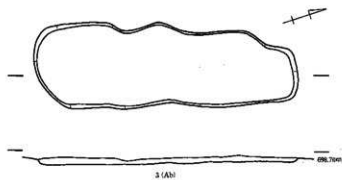


第2004号建物址

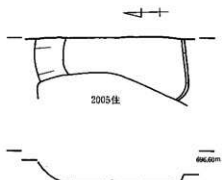


第64图 两田町遺跡C区第2003・2004号建物址実測图

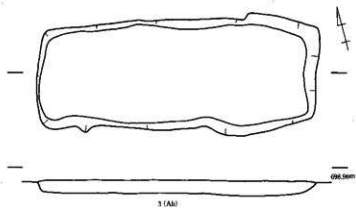
第2028号土坑



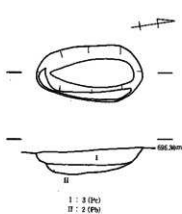
第2035号土坑



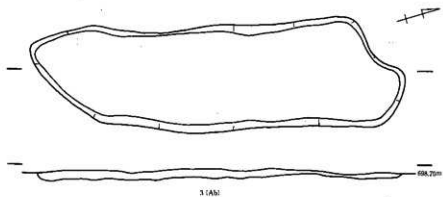
第2018号土坑



第2039号土坑

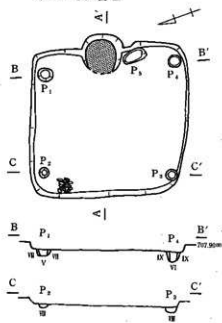


第2019号土坑



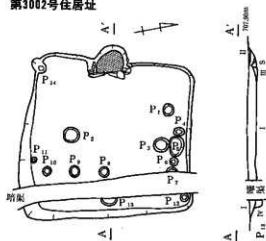
第65图 岡田町遺跡C区土坑実測図

第3001号住居址



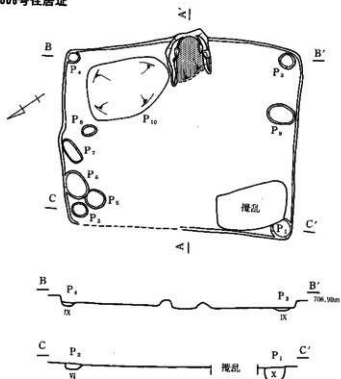
- I : 2 (I)
- II : 2 (I, Eb)
- III : 2 (D, Eb)
- IV : 2 (Ka)
- V : 2 (A)
- VI : 2
- VII : 2 (I, A)
- VIII : 2 (Ic)
- IX : 2 (Ib)

第3002号住居址




- I : 2 (I, M)
- II : 2 (Ic)
- III : 2 (Cc)
- IV : 2 (Mc)

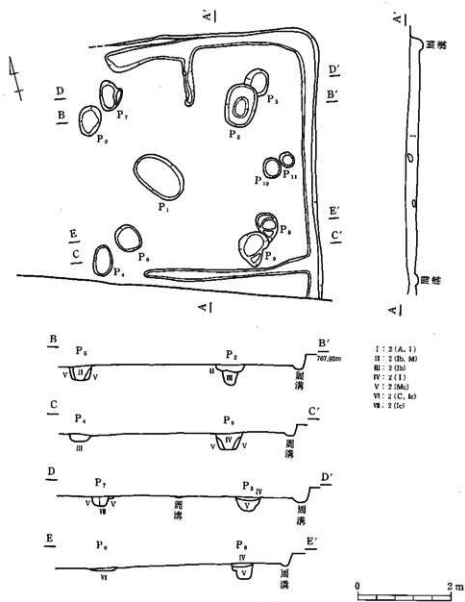
第3006号住居址



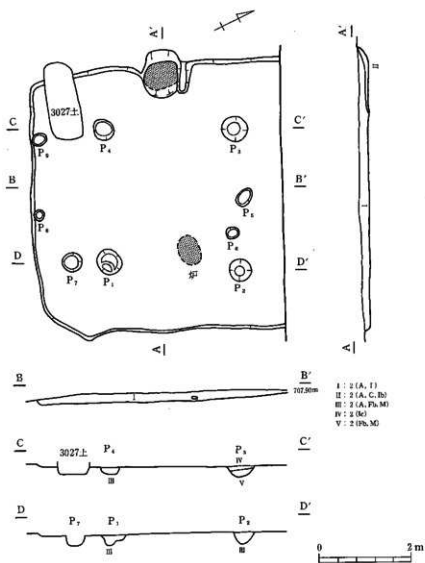
- I : 2 (E)
- II : 3 (E)
- III : 2 (An, E, Ic)
- IV : 3 (Bc, Fc)
- V : 2 (C, F)
- VI : 2 (Dc, Eb, Ib)
- VII : 2 (Ic)
- VIII : 2 (Dh, K)
- IX : 2
- X : 2 (Ib)
- XI : 2 (Ic)



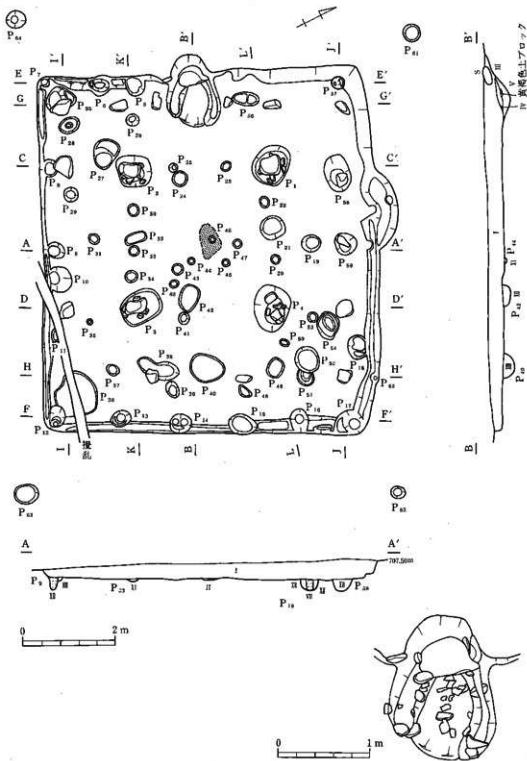
第66图 岡田町遺跡D区第3001・3002・3006号住居址実測图



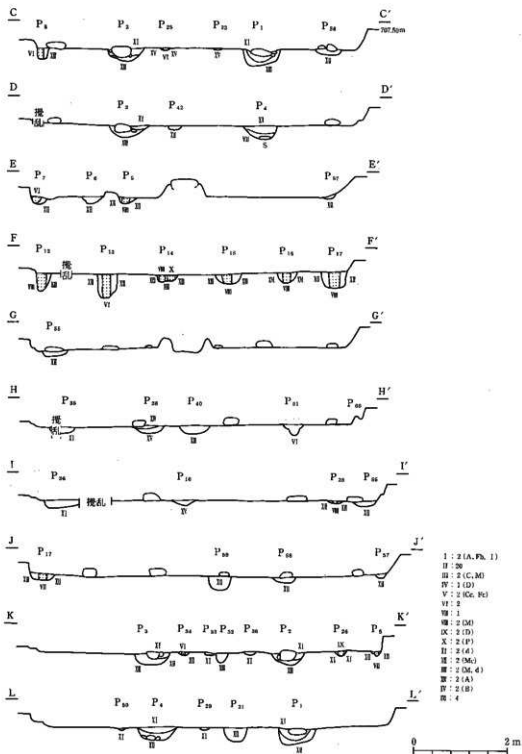
第67图 岡田町遺跡D区第3003号住居址実測図



第68图 岡田町遺跡D区第3004号住居址実測図

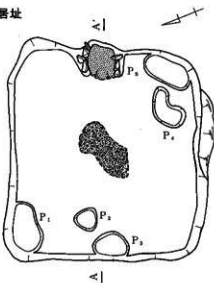


第69図 岡田町遺跡D区第3005号住居址実測図(1)



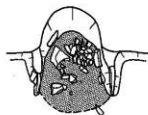
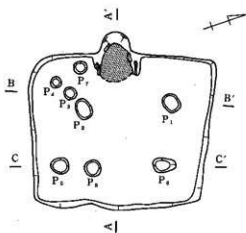
第70图 岡田町遺跡D区第3005号住居址実測図(2)

第3007号住居址



- I : 2 (B, I)
- II : 2 (C, I, M)
- III : 2 (A, Ib)
- IV : 2 (Db, Fb)
- V : 2 (Mc)
- VI : 2 (Pc, D)

第3008号住居址

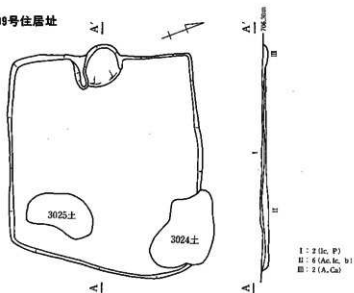


- I : 2 (Ib)
- II : 2 (A, Ic)
- III : 2 (Ca, Ib)
- IV : 2 (E, Ib)
- V : 2 (Ab, Bb, Ic)
- VI : 2 (Ab, Ib)
- VII : 2 (Ac, Bb, Ic)

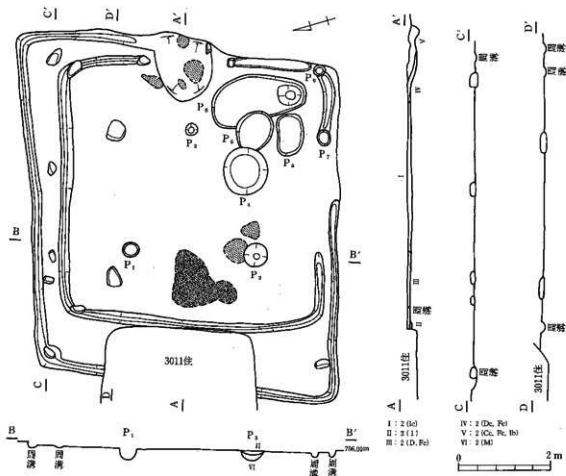


第71图 岡田町遺跡D区第3007・3008号住居址実測図

第3009号住居址

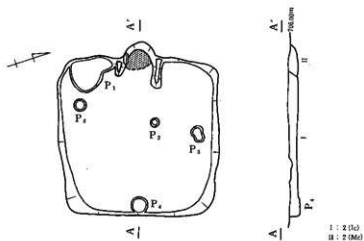


第3010号住居址

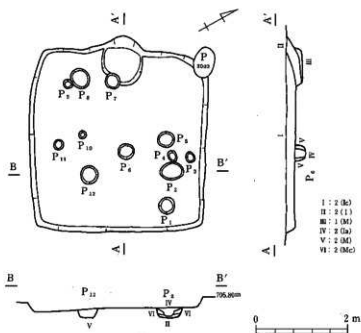


第72图 岡田町遺跡D区第3009・3010号住居址実測図

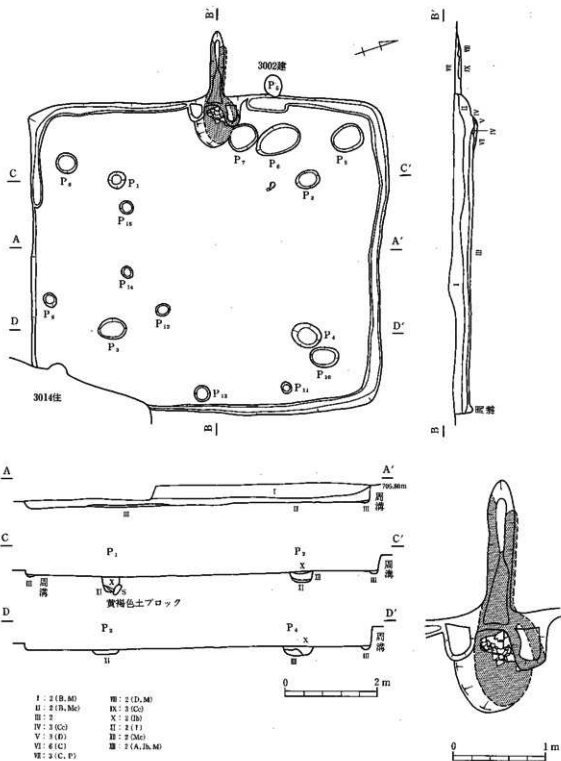
第3011号住居址



第3012号住居址

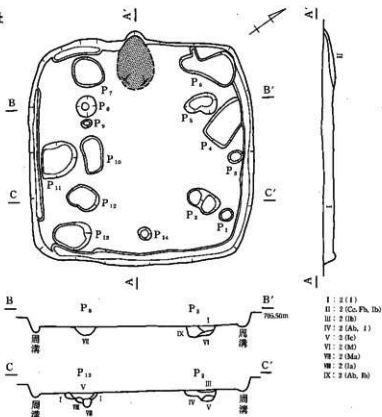


第73图 岡田町遺跡D区第3011・3012号住居址実測図

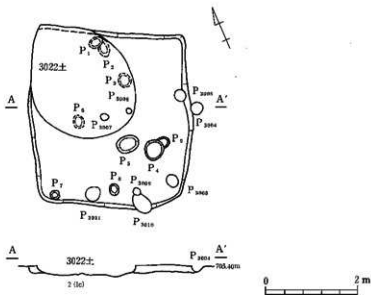


第74図 岡田町遺跡D区第3013号住居址実測図

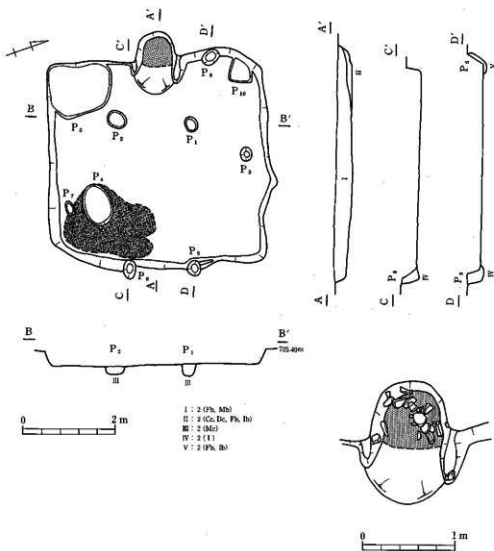
第3014号住居址



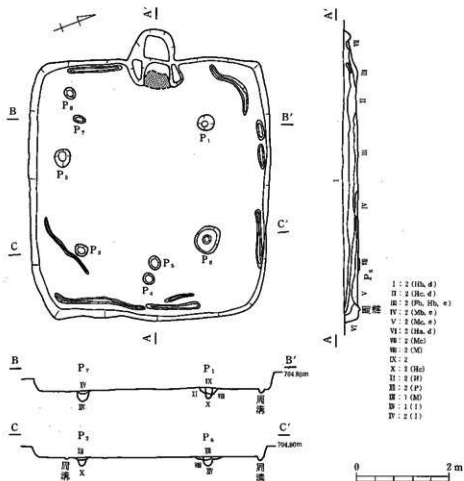
第3016号住居址



第75图 冈田町遺跡D区第3014・3016号住居址実測图

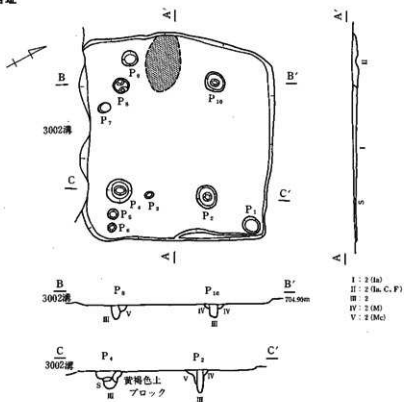


第76図 岡田町遺跡D区第3015号住居址実測図

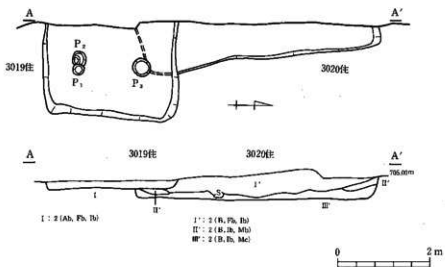


第77图 周田町遺跡D区第3017号住居址実測図

第3018号住居址

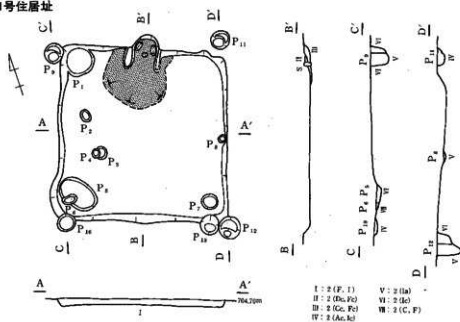


第3019・3020号住居址

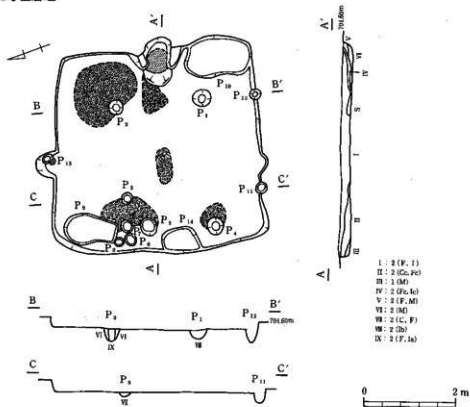


第78図 岡田町遺跡D区第3018~3020号住居址実測図

第3021号住居址

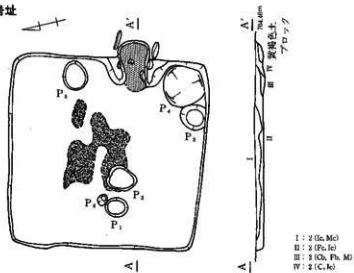


第3022号住居址

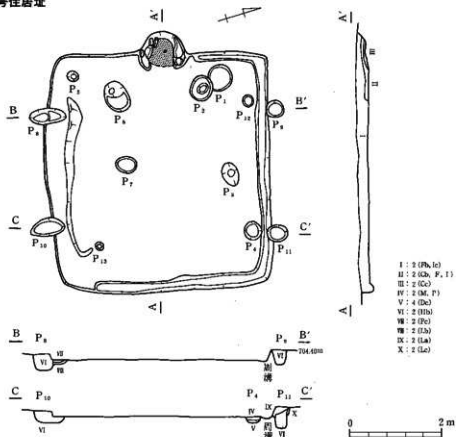


第79图 网田町遺跡D区第3021・3022号住居址実測図

第3023号住居址

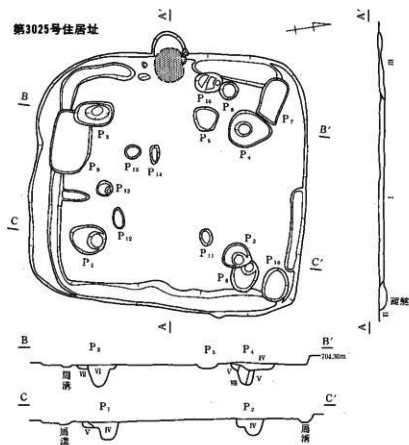


第3024号住居址



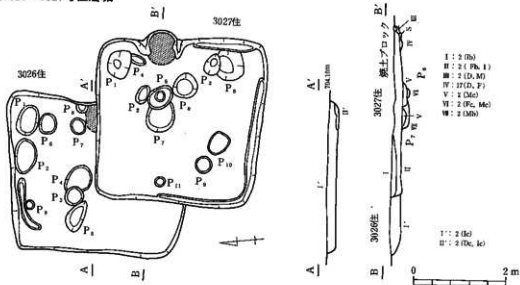
第80图 网田町遺跡D区第3023・3024号住居址実測図

第3025号住居址



- I : 2 (Ib)
- II : 2 (Ca, Fa, Ia)
- III : 2 (C, F, I)
- IV : 2 (I)
- V : 2 (M)
- VI : 2 (Ib)
- VII : 2 (Ib, M)
- VIII : 2 (F, Ib)

第3026・3027号住居址

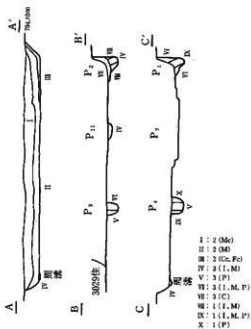
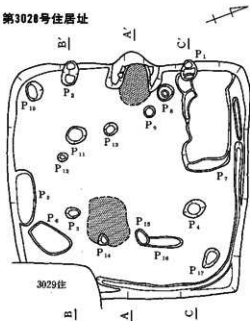


- I : 2 (Ib)
- II : 2 (Fb, I)
- III : 2 (D, M)
- IV : 17 (D, F)
- V : 1 (Mc)
- VI : 2 (Fc, Mc)
- VII : 2 (Ib)

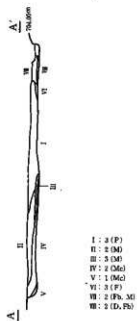
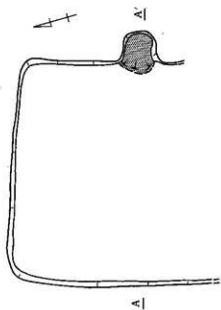
- I : 2 (Ic)
- II : 2 (Ic, Ic)

第81図 岡田町遺跡D区第3025~3027号住居址実測図

第3028号住居址

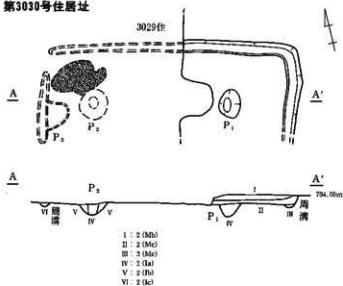


第3029号住居址

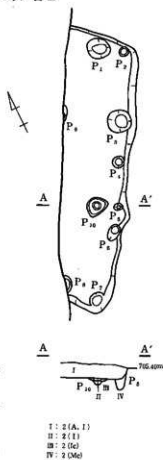


第02图 周田町遺跡D区第3028・3029号住居址実測図

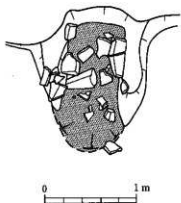
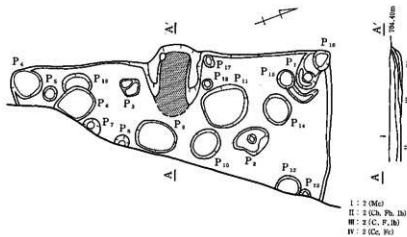
第3030号住居址



第3032号住居址

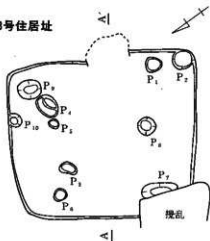


第3031号住居址



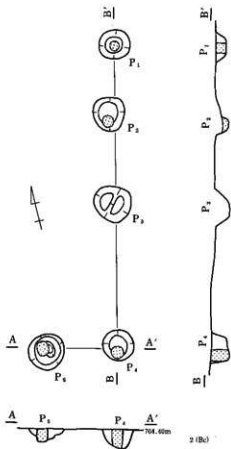
第83图 岡田町遺跡D区第3030~3032号住居址実測図

第3033号住居址

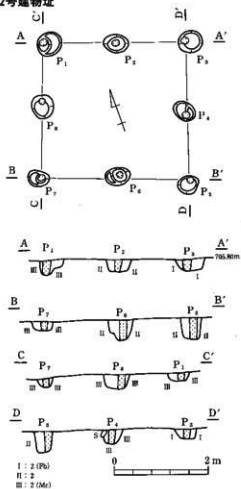


I : 4 (M)
II : 2 (D, F)

第3001号建物址

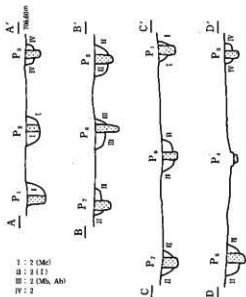
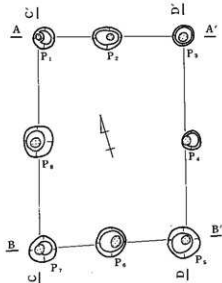


第3002号建物址



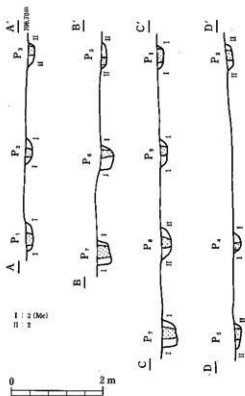
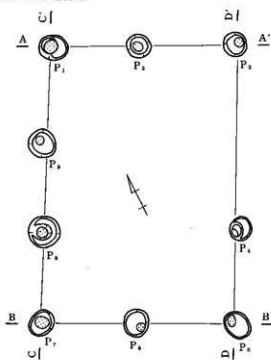
第84图 岡田町道跡D区第3033号住居址, 第3001・3002号建物址实测图

第3003号建物址



- I : 2 (Mc)
- II : 2 (I)
- III : 2 (Mb, Ab)
- IV : 2

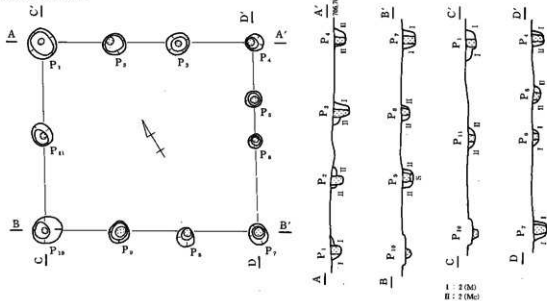
第3004号建物址



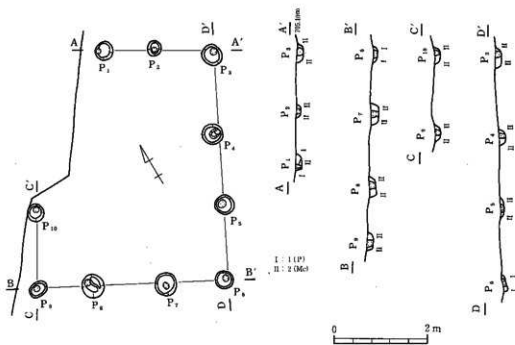
- I : 2 (Mc)
- II : 2

第85图 岡田町遺跡D区第3003・3004号建物址実測図

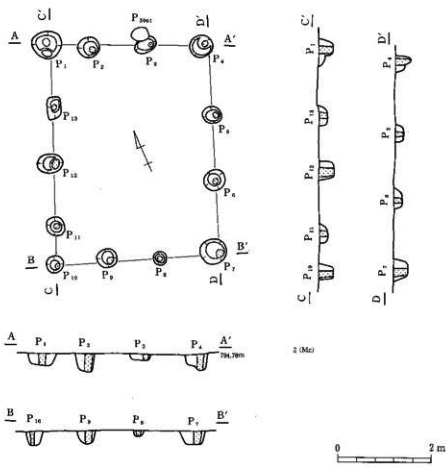
第3005号建物址



第3006号建物址

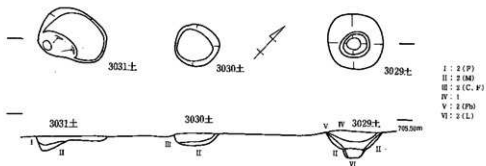


第86图 岡田町遺跡D区第3005・3006号建物址実測図

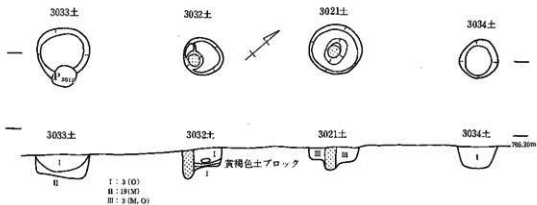


第87图 网田町遺跡D区第3008号建物址実測图

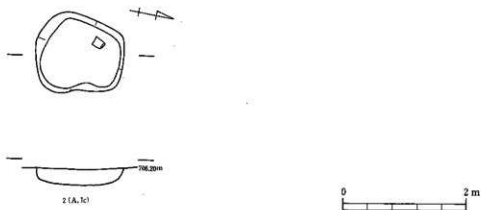
第3029・3030・3031号土坑



第3021・3032・3033・3034号土坑



第3026号土坑

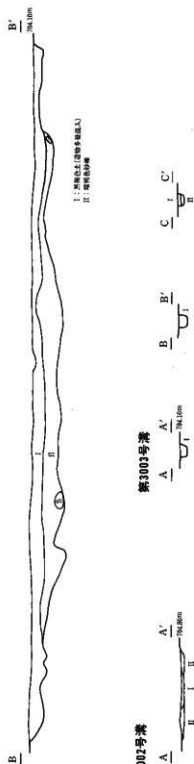


第88図 岡田町遺跡D区土坑実測図

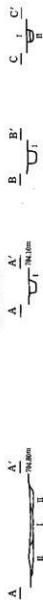
第3001号溝



第3002号溝



第3003号溝

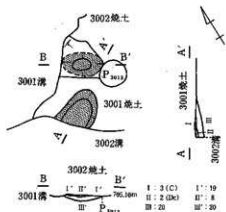


I : 礫層
II : 砂層

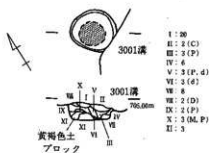
I : 礫層
II : 砂層



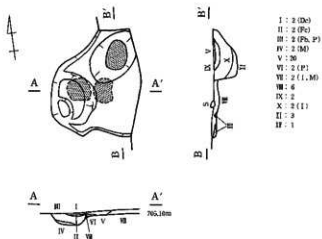
第3001・3002号焼土




第3003号焼土



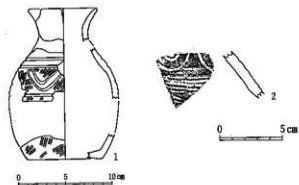
第3004号焼土



第90図 岡田町遺跡D区第3001号溝(焼土)実測図



第91図 縄文時代晩期末葉前後の土器拓影

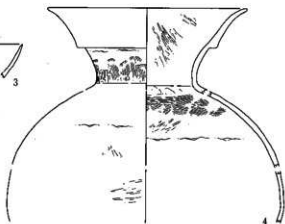
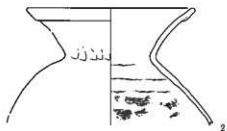
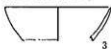


第92図 弥生時代中期中葉の土器実測図


二反田 第1号住居址



第2号住居址



第3号住居址



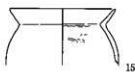
第4号住居址





第5号住居址



第7号住居址

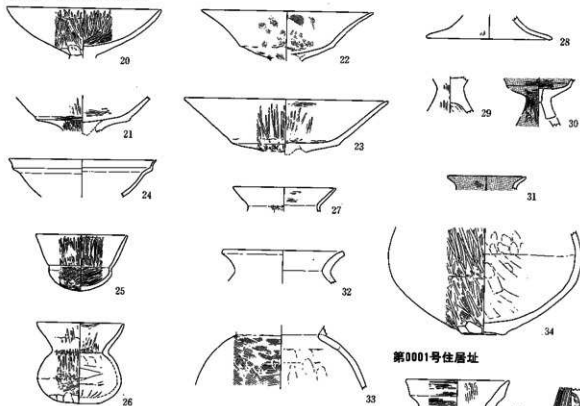


包含層



第93図 古墳時代の土器実測図その1

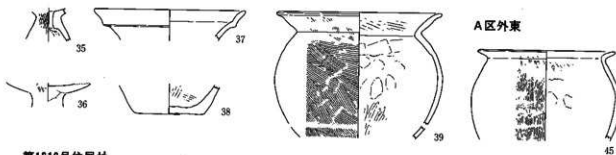
岡田町 第0032号住居址



第0001号住居址

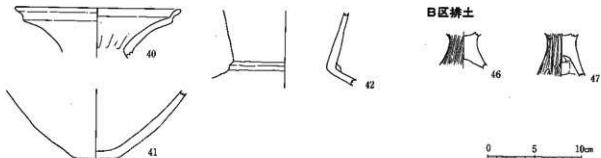


第0042号住居址

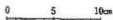


A区外東

第1019号住居址

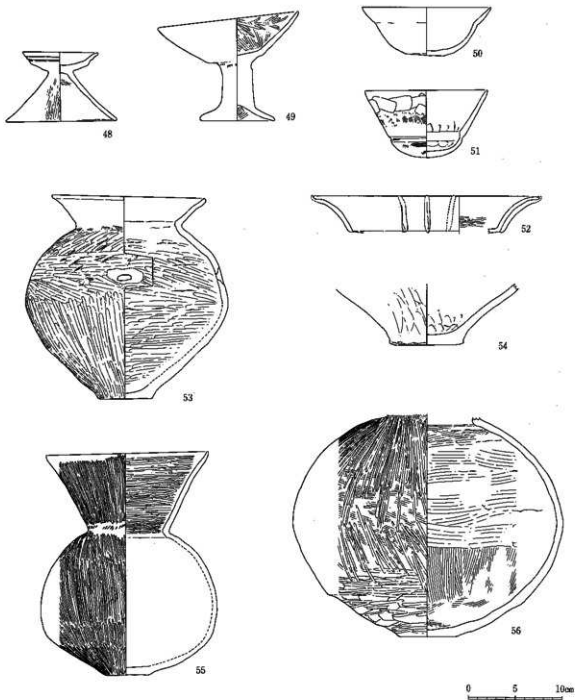


B区辨土



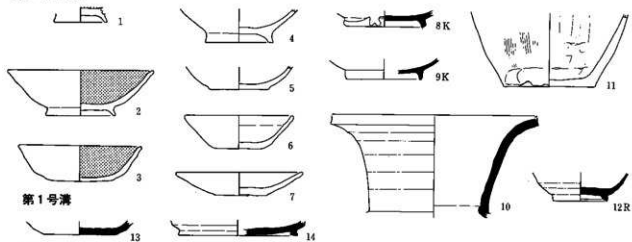
第94図 古墳時代の土器実測図その2

第2014号住居址



第55図 古墳時代の土器実測図その3

二反田
第8号住居址



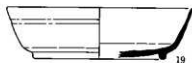
第1号溝



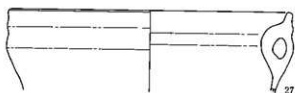
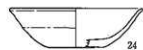

第2号溝



C区検出面



D区検出面




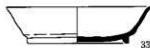
排土




0 5 10cm

第96図 奈良・平安時代の土器実測図その1

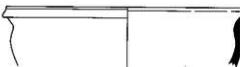
岡田町
第0001号住居址



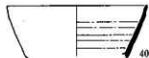
第0002号住居址





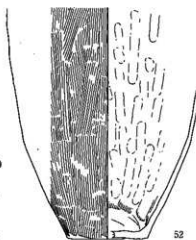
第0003号住居址



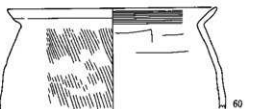
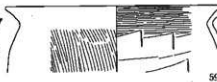
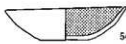
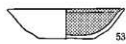
第0004号住居址



第0005号住居址



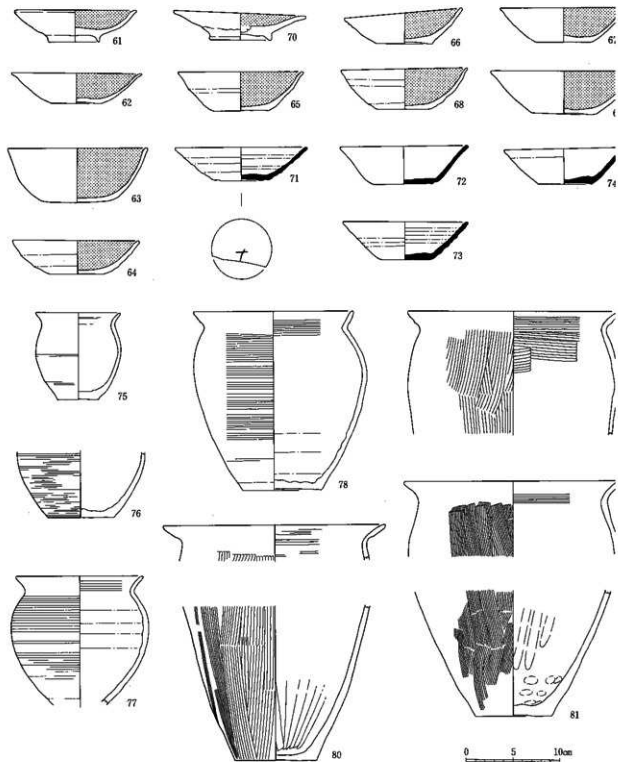
第0007号住居址



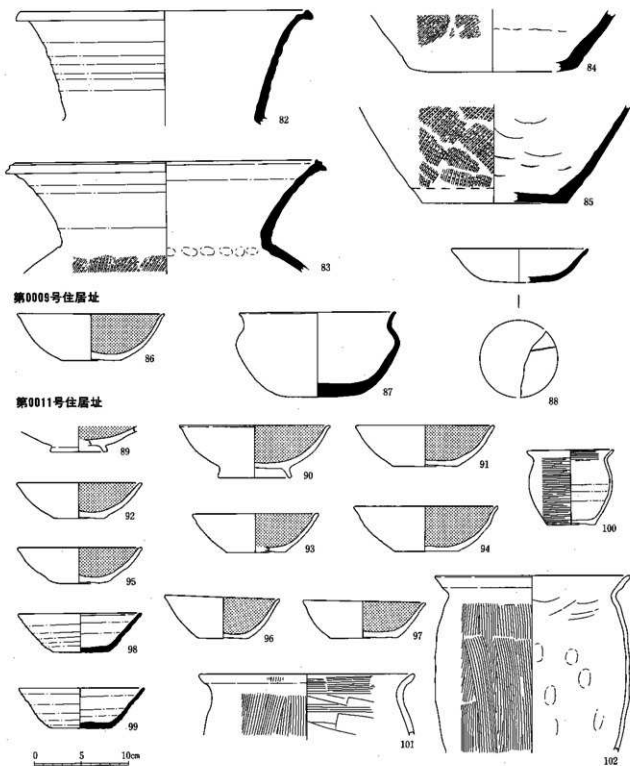
0 5 10cm

第97図 奈良・平安時代の土器実測図その2

第9008号住居址

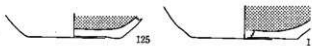
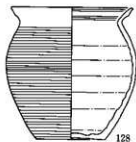
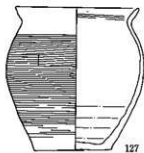

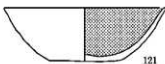

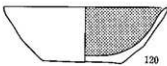
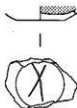


第90図 奈良・平安時代の土器実測図その3



第99図 奈良・平安時代の土器実測図その4

第0012号住居址



第0013号住居址



第0014号住居址



0 5 10cm

第100図 奈良・平安時代の土器実測図その5

第0015号住居址



132



133



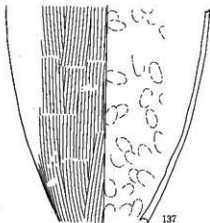
134



135



136



137

第0016号住居址



138




141




139



142



140



143



144

第0017号住居址



145



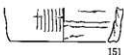
147



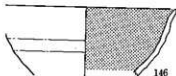
148



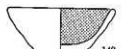
150



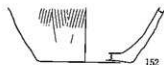
151



146



149

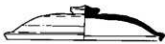


152

第0018号住居址



153



157




160



162



154



158



163



155



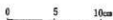
159



161

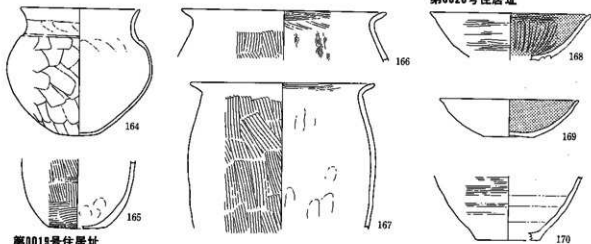


156

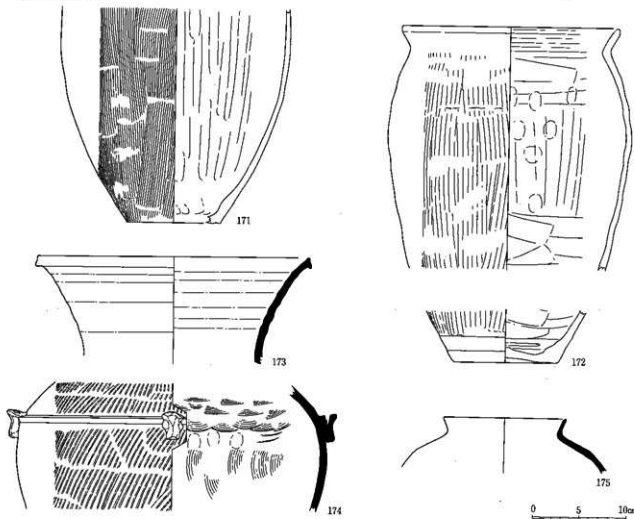


第101図 奈良・平安時代の土器実測図その6

第0020号住居址

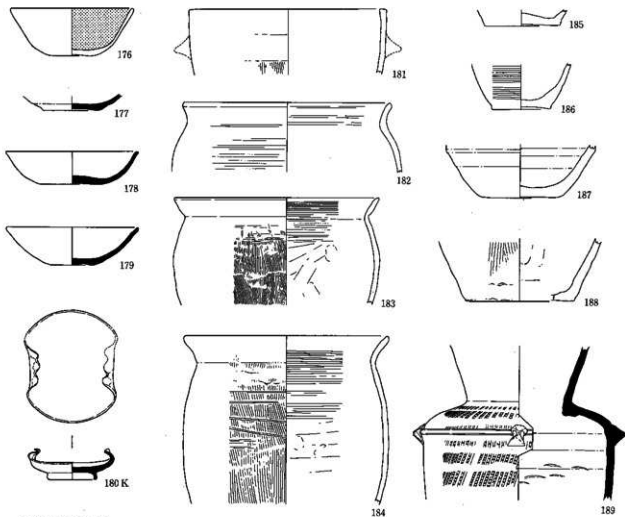


第0019号住居址

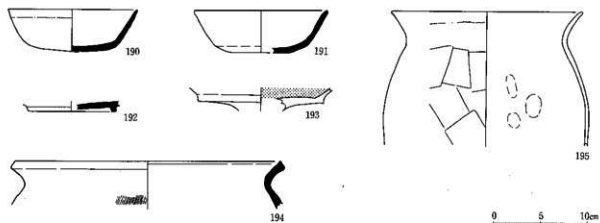


第102図 奈良・平安時代の土器実測図その7

第0021号住居址

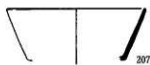


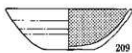


第0022号住居址



第103図 奈良・平安時代の土器実測図その8

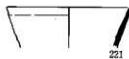
第0023号住居址



第0025号住居址



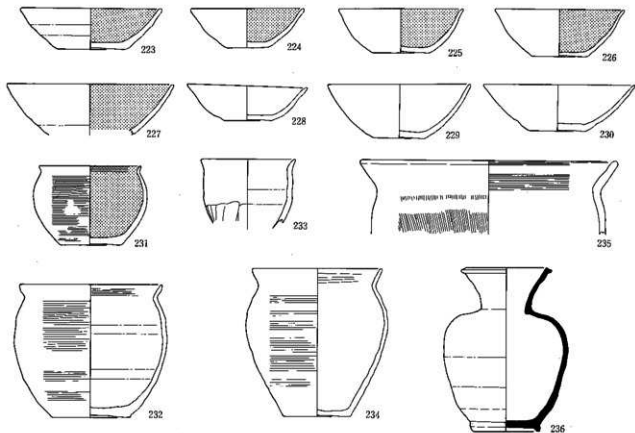
第0026号住居址



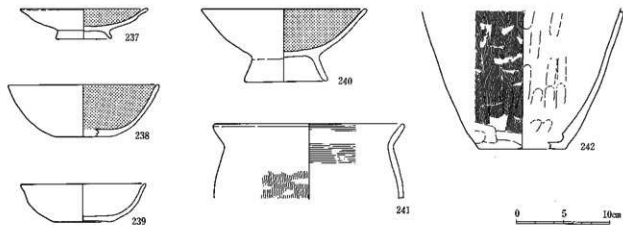
第104図 奈良・平安時代の土器実測図その9

0 5 10c

第0027号住居址



第0028号住居址

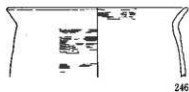


第105図 奈良・平安時代の土器実測図その10

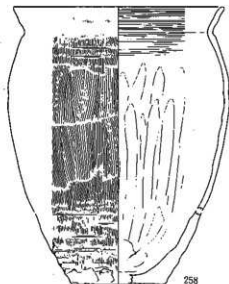
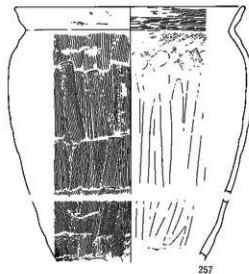
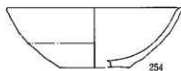
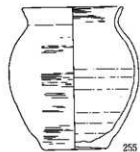
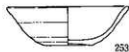
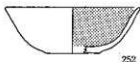
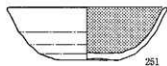
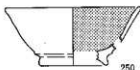
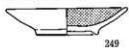
第0029号住居址



第0030号住居址



第0031号住居址



0 5 10cm

第106図 奈良・平安時代の土器実測図その11

第0033号住居址



259



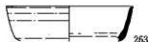
262



264



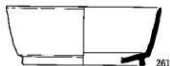
260



263



265



261



266



267

第0034号住居址



268



270



272

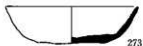


269



271

第0035号住居址




273




277



274

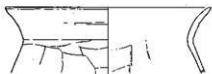


278



282

第0039号住居址



275



279



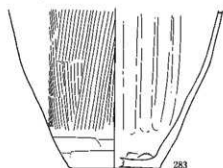
276



280



281



283

0 5 10cm

第107図 奈良・平安時代の土器実測図その12


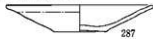
第0041号住居址



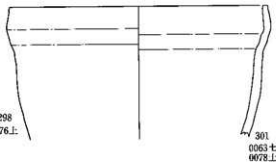
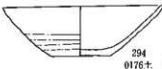
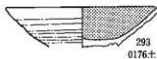
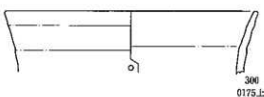
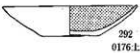
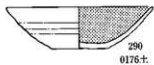
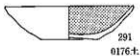
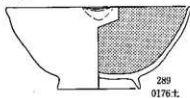
溝



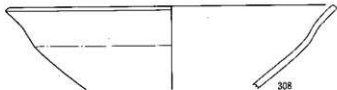
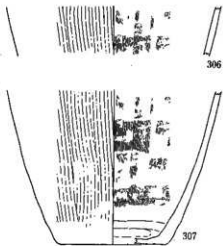
土師器焼成坑



土坑



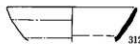
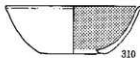
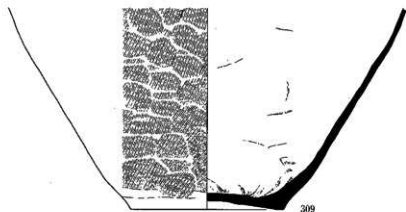
検出面



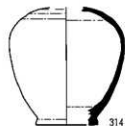
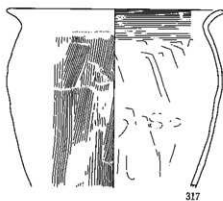
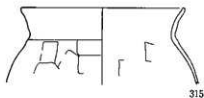
0 5 10cm

第108図 奈良・平安時代の土器実測図その13



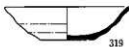
A区外東



第1001号住居址



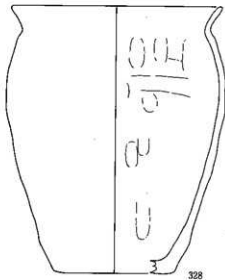
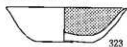
第1002号住居址



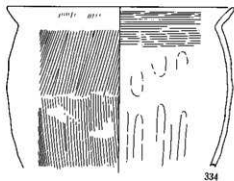
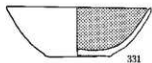
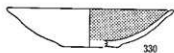
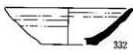
0 5 10cm

第109図 奈良・平安時代の土器実測図その14

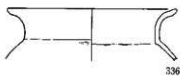
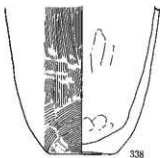
第1003号住居址



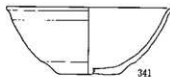
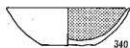
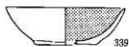
第1004号住居址



第1005号住居址

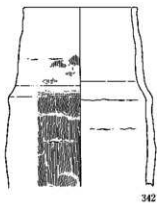


第1006号住居址

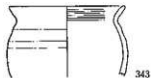


0 5 10cm

第110図 奈良・平安時代の土器実測図その15




342



343



344



345

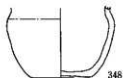
第1007号住居址



346



347



348



349



350




351



352

第1008号住居址



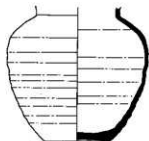
353



357



360



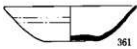
365



354



358



361



355



359



362



366



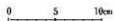
356



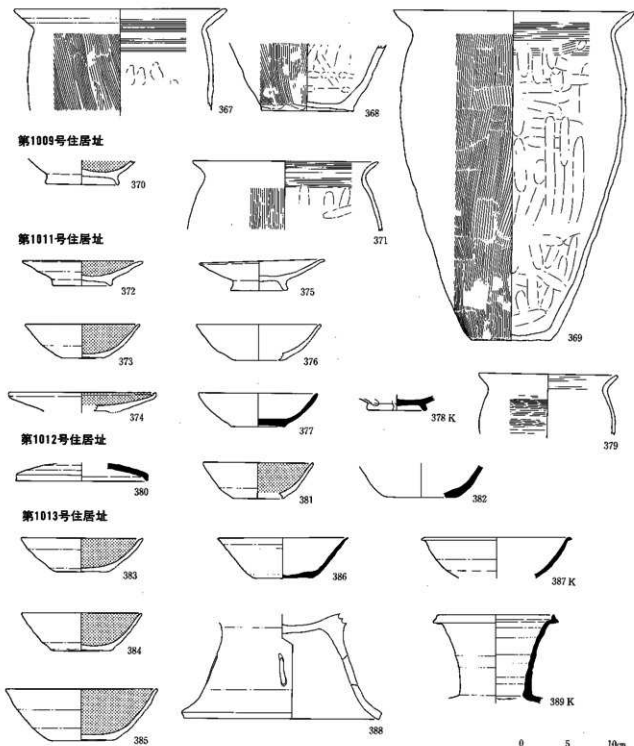
363



364

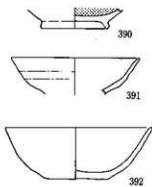


第111図 奈良・平安時代の土器実測図その16

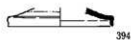


第112図 奈良・平安時代の土器実測図その17

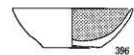
第1014号住居址




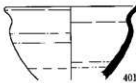
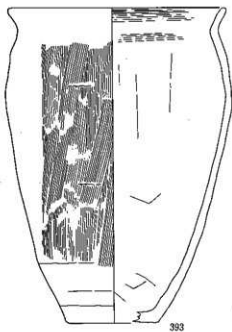
第1015号住居址



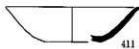
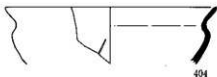
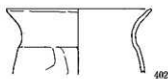
第1016号住居址



第1018号住居址

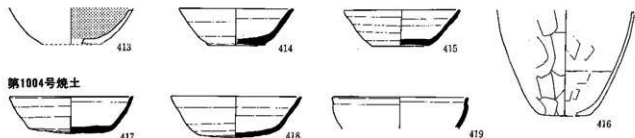


第1017号住居址



第113図 奈良・平安時代の土器実測図その18

第1021号住居址



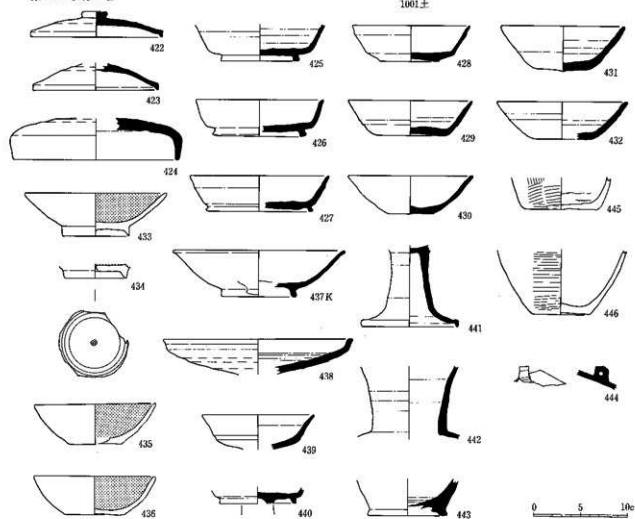
第1004号焼土



土坑

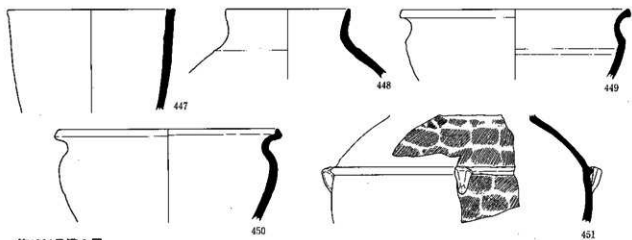


第1001号溝1層

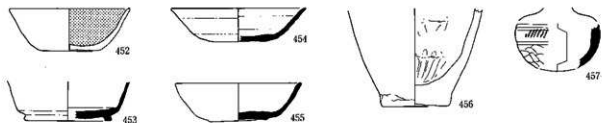


0 5 10c

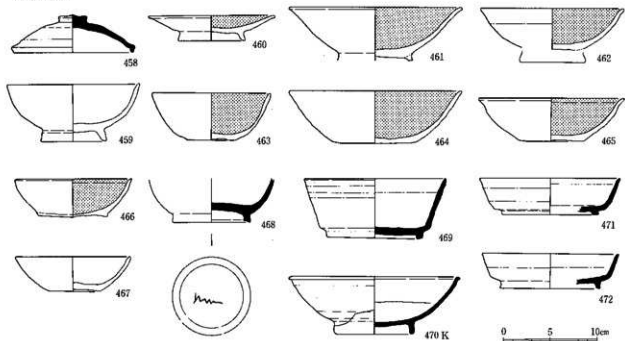
第114図 奈良・平安時代の土器実測図その19



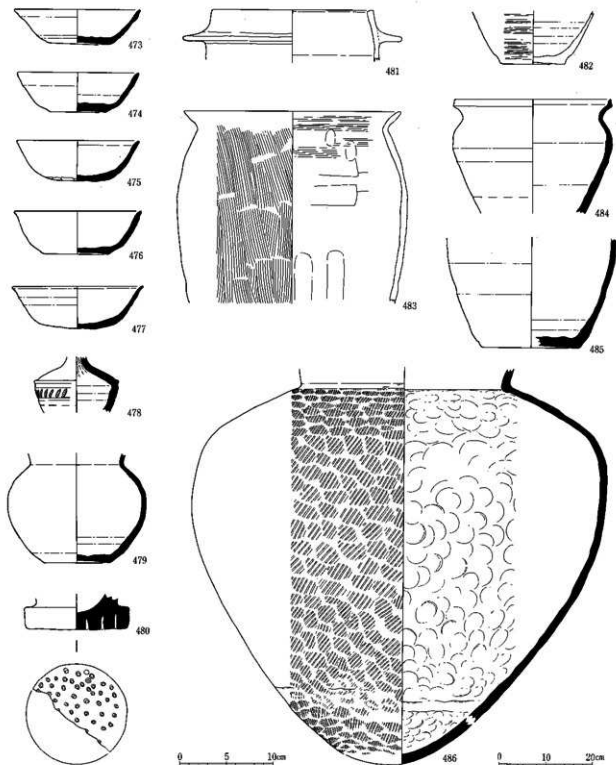
第1001号溝 2層



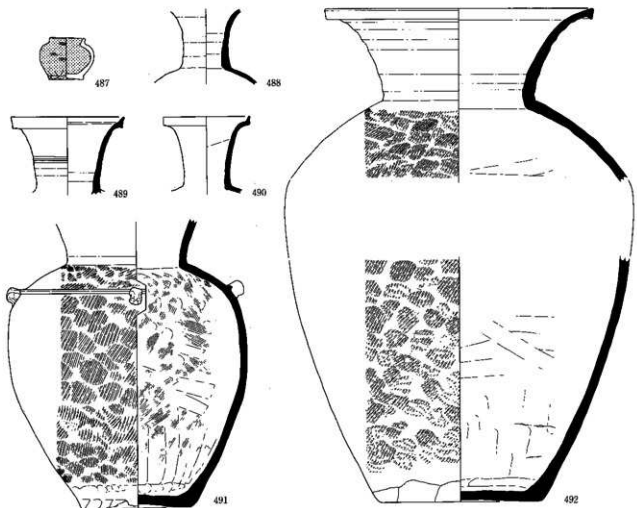
第1001号溝



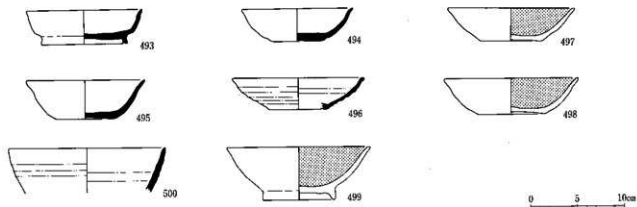
第115図 奈良・平安時代の土器実測図その20



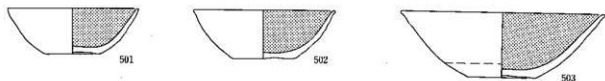
第118図 奈良・平安時代の土器実測図その21



第1001号溝
トレンチA

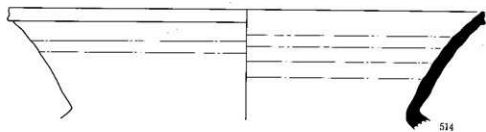
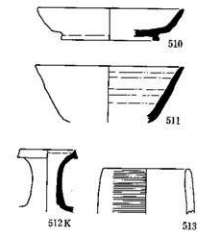
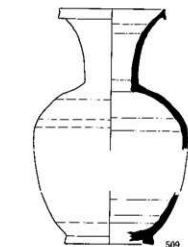
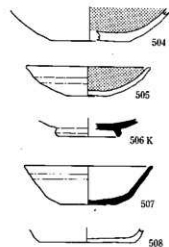


第117図 奈良・平安時代の土器実測図その22

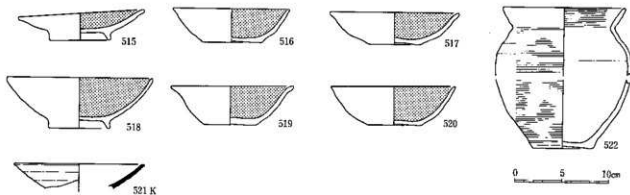


B区検出面

B区検出

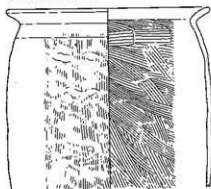


第2001号住居址

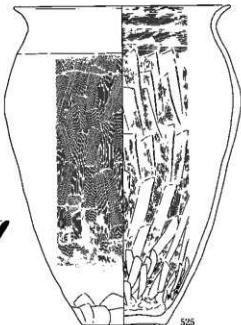


第118図 奈良・平安時代の土器実測図その23

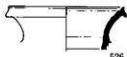
第2003号住居址



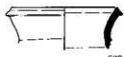
523



525



526




527



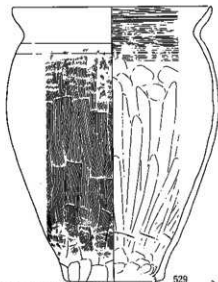
524

第2002号住居址




528


第2004号住居址



529



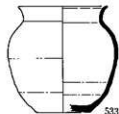
530



531



532



533



534


第2005号住居址




535



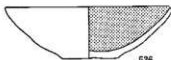
537




540



543



536



538



541




544




539



542

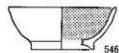


545



第119図 奈良・平安時代の土器実測図その24

第2006号住居址



546



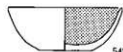
549



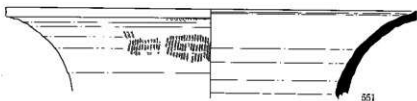
550



547




548



551

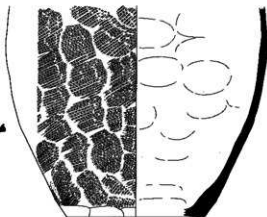
第2007号住居址



552



554



556




553



555

第2008号住居址



557

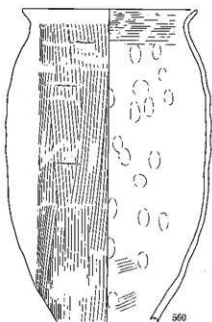
第2010号住居址



558



559



560

第2011号住居址



561



562

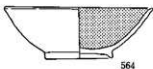


563


0 5 10cm

第120図 奈良・平安時代の土器実測図その25


第2012号住居址



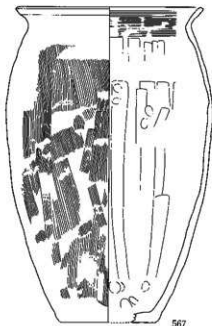
564



565



566



567

第2013号住居址



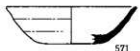
568



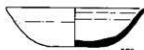
569



570



571



572



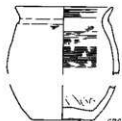
573



574



575



576



577

第2016号住居址



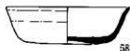
578



579



580



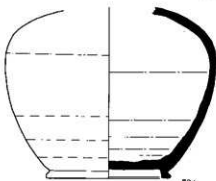
581




582



583



584

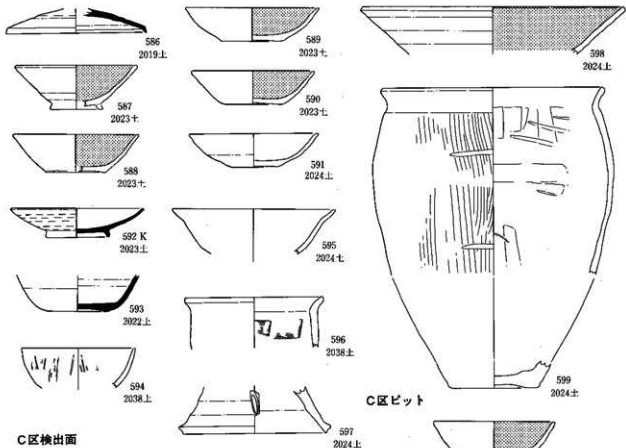


585

0 5 10cm

第121図 奈良・平安時代の土器実測図その26

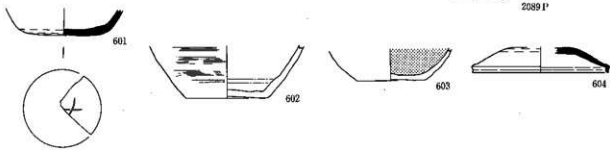
C区土坑



C区ピット



C区検出面

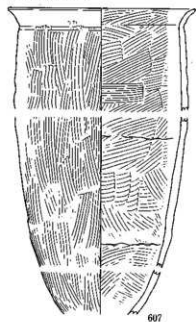


C区混入品



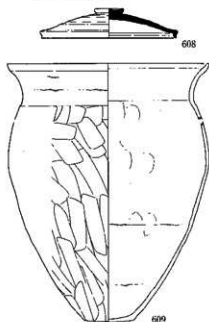
第122図 奈良・平安時代の土器実測図その27

第3001号住居址



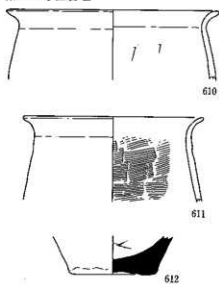
607

第3002号住居址



609

第3003号住居址

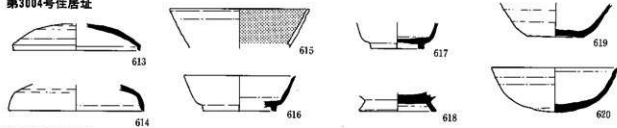


610

611

612

第3004号住居址



613

615

617

619

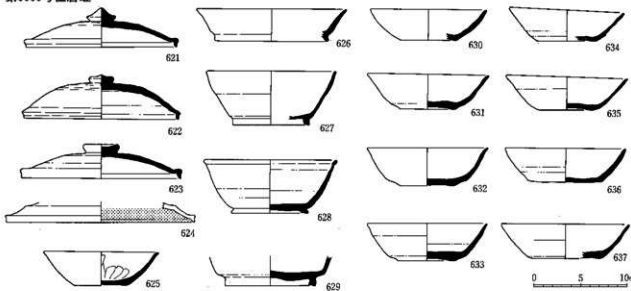
614

616

618

620

第3005号住居址



621

626

630

634

622

627

631

635

623

628

632

636

624

629

633

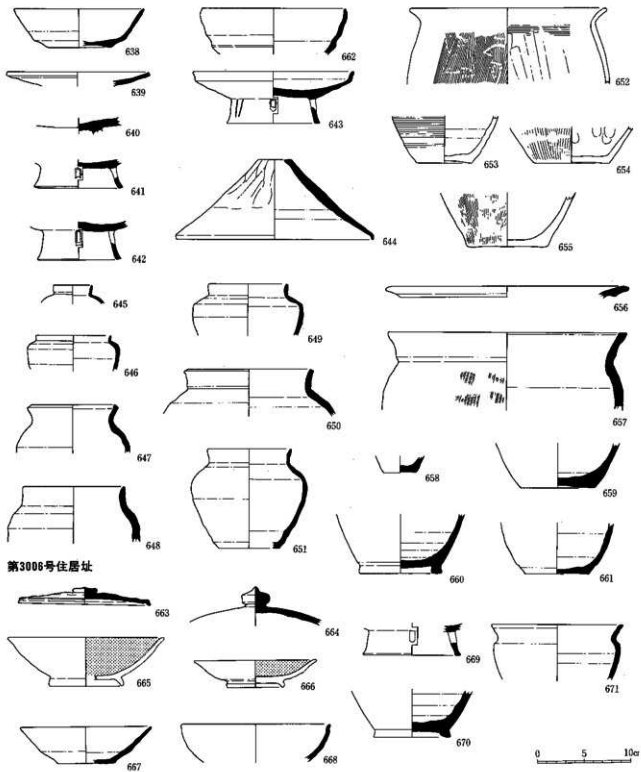
637

625

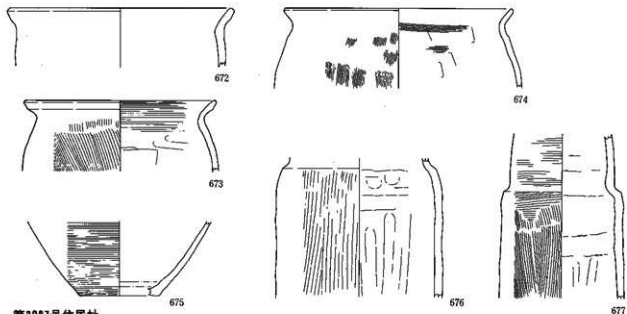
629

0 5 10cm

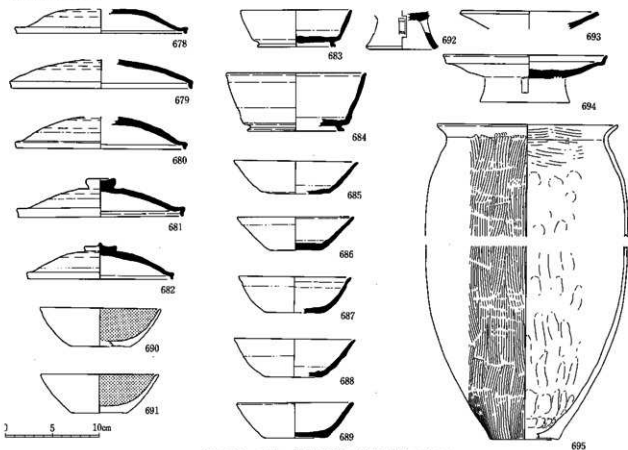
第123図 奈良・平安時代の土器実測図その28



第124図 奈良・平安時代の土器実測図その29

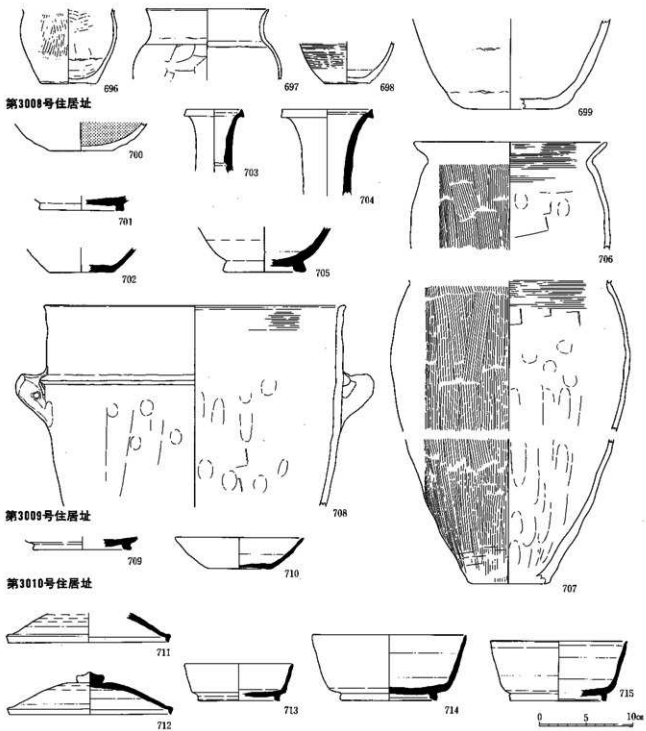


第3087号住居址



0 5 10cm

第125図 奈良・平安時代の土器実測図その30



第126図 奈良・平安時代の土器実測図その31



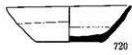
716



719



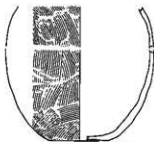
717



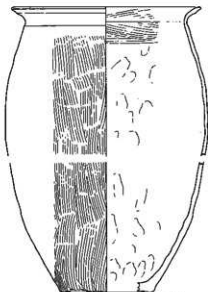
720



718

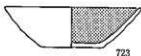


721



722

第3011号住居址



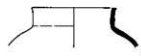
723



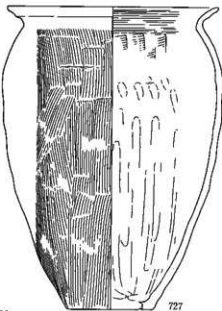
724



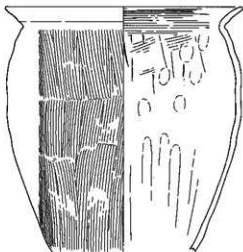
725



726

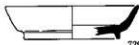


727



728

第3012号住居址



729

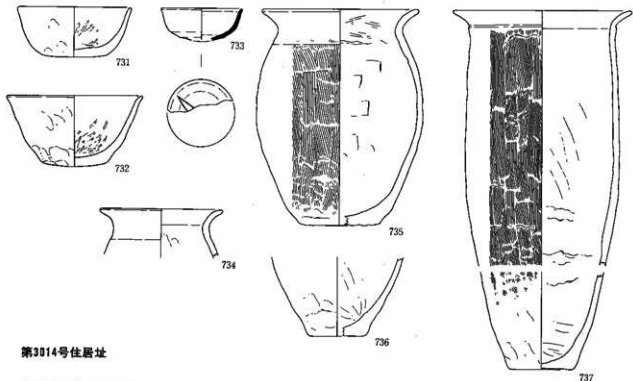


730

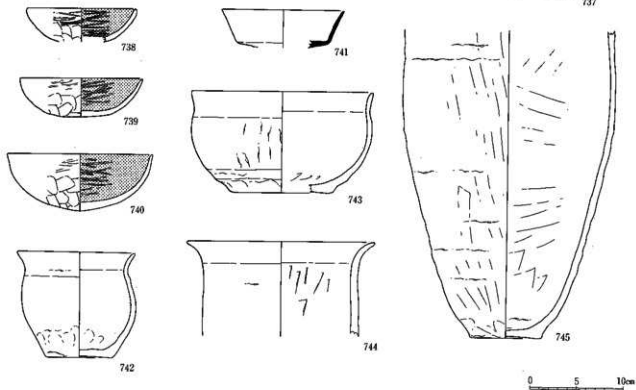
0 5 10cm

第127図 奈良・平安時代の土器実測図その32

第3013号住居址



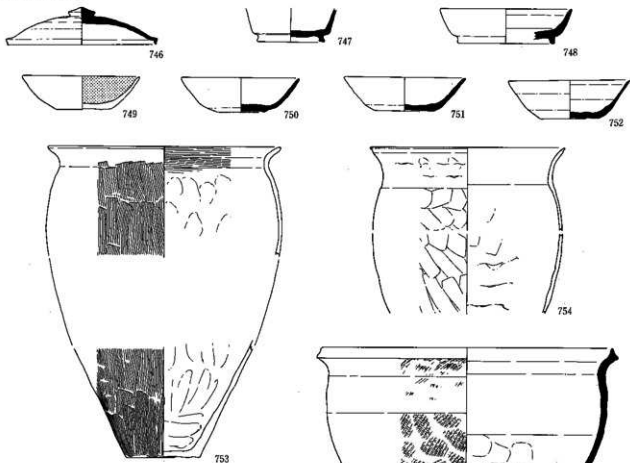
第3014号住居址



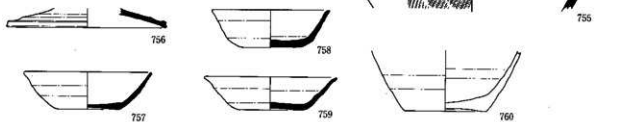
0 5 10cm

第128図 奈良・平安時代の土器実測図その33

第3015号住居址



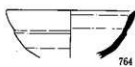
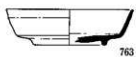
第3016号住居址



第3018号住居址



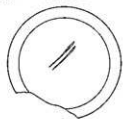
第3019号住居址



0 5 10cm

第129図 奈良・平安時代の土器実測図その34

第3020号住居址



765


第3022号住居址



768



769



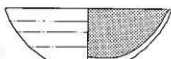
770



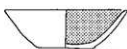
771



772



773



774



775

第3021号住居址



766

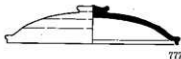


767



776

第3023号住居址



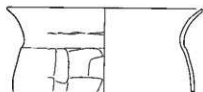
777



778

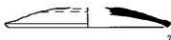


779



780

第3024号住居址



781



782



783



784



785



786

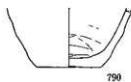
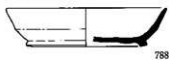


787

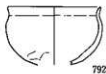
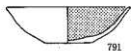
0 5 10cm

第130図 奈良・平安時代の土器実測図その35

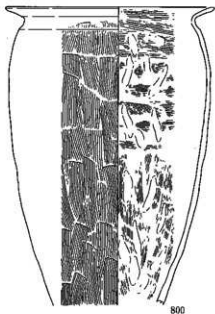
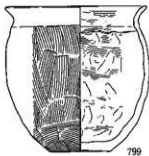
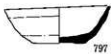
第3025号住居址



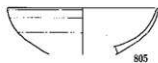
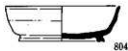
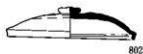
第3026号住居址



第3027号住居址



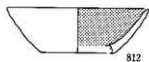
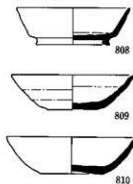
第3028号住居址



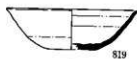
0 5 10cm

第131図 奈良・平安時代の土器実測図その36

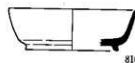
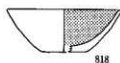
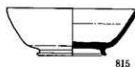
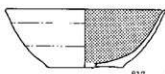
第3031号住居址



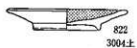
第3033号住居址



第3032号住居址



D区土坑



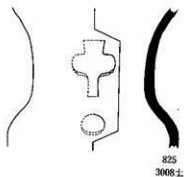
822
3004土



823
3004土

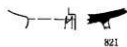


824
3028土



825
3008土

第3004号建物址



821

第3001号溝



826



828



830



827



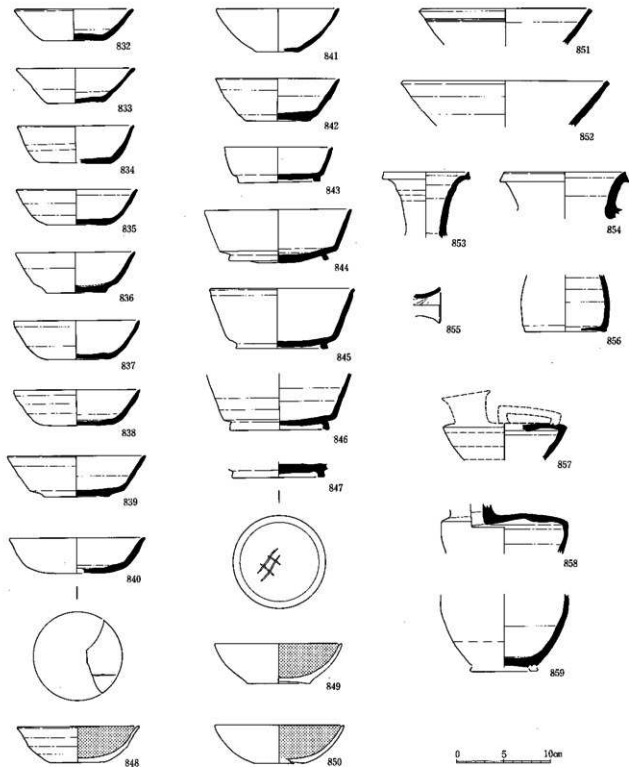
829



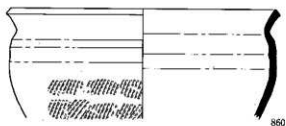
831



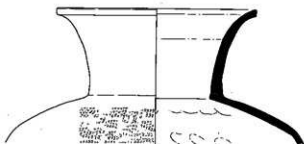
第132図 奈良・平安時代の土器実測図その37



第133図 奈良・平安時代の土器実測図その38



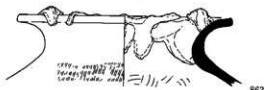
860



862

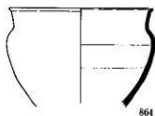


861



863

D区検出面

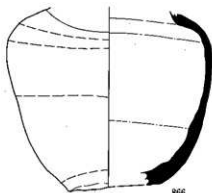


864

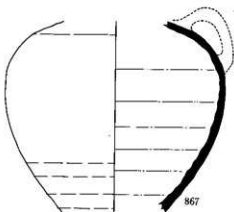


865

区域外




866



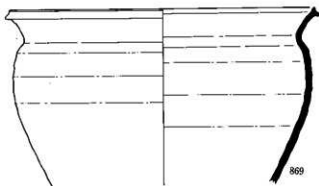
867

0 5 10cm

第134図 奈良・平安時代の土器実測図その39

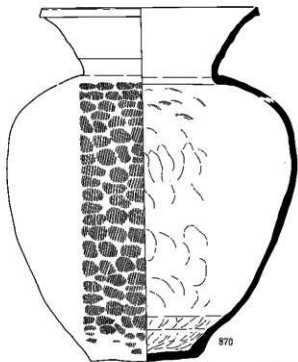


868



869

0 5 10cm



870

0 10cm



1

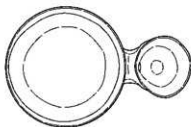


2



3

0 5 10cm



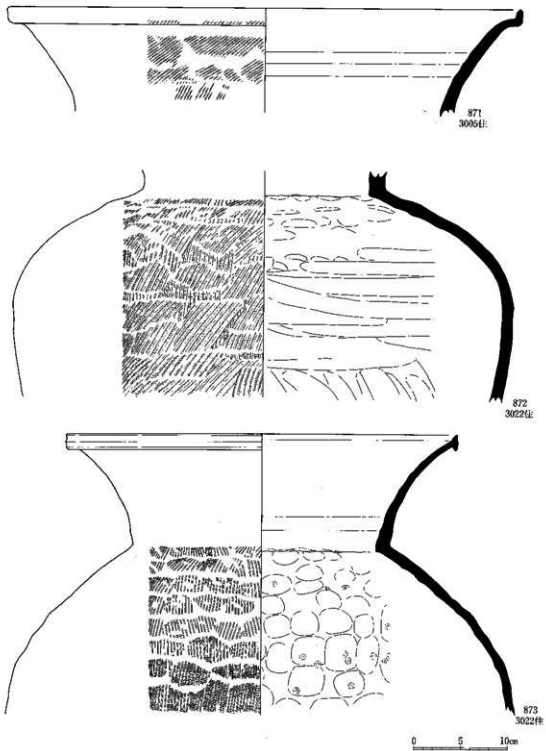
4



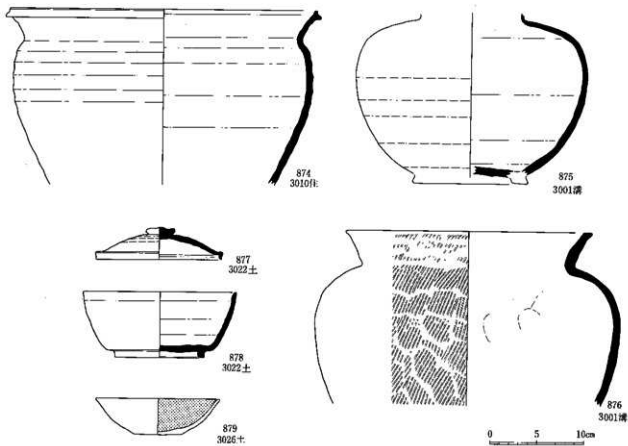
4

0 5 10cm

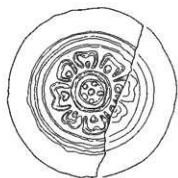
第135図 奈良・平安時代の土器実測図その40, 視実測図



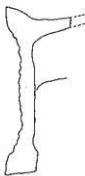
第136図 奈良・平安時代の土器実測図その41



第137図 奈良・平安時代の土器実測図その42



—



1



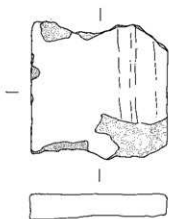
岡田町遺跡 B区 1001溝



—



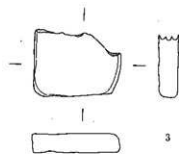
参考資料 宮の前遺跡 34土



—



2




3

岡田町遺跡 B区 1001溝

岡田町遺跡 B区 1038土

第138図 瓦実測図





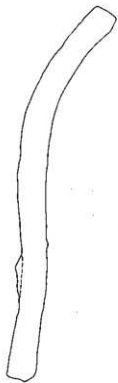
原田正徳藏 B × 1001 帛



0
5
10 cm



第139圖 互拓影(1)



西田町遺跡 B区 1001号

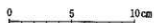
5



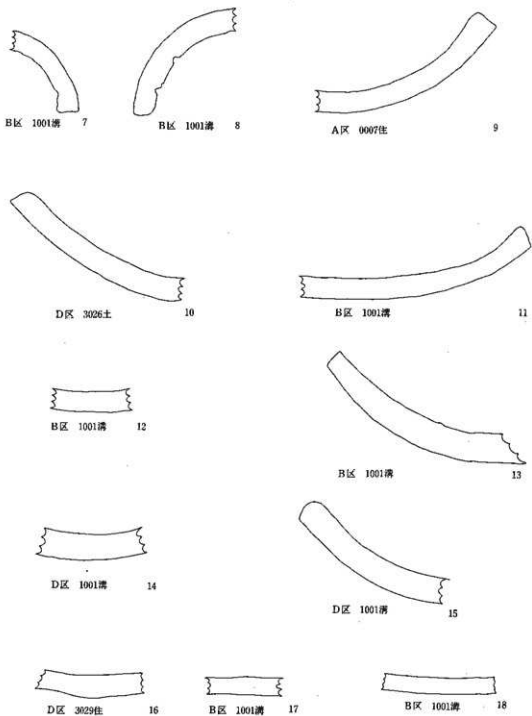
第140图 瓦拓影(2)



岡田町遺跡 B区 1001溝 6

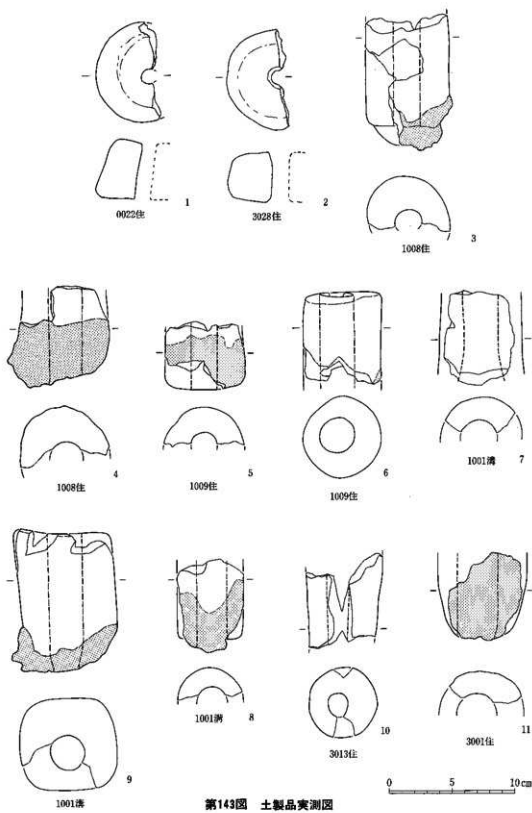


第141图 瓦拓影(3)

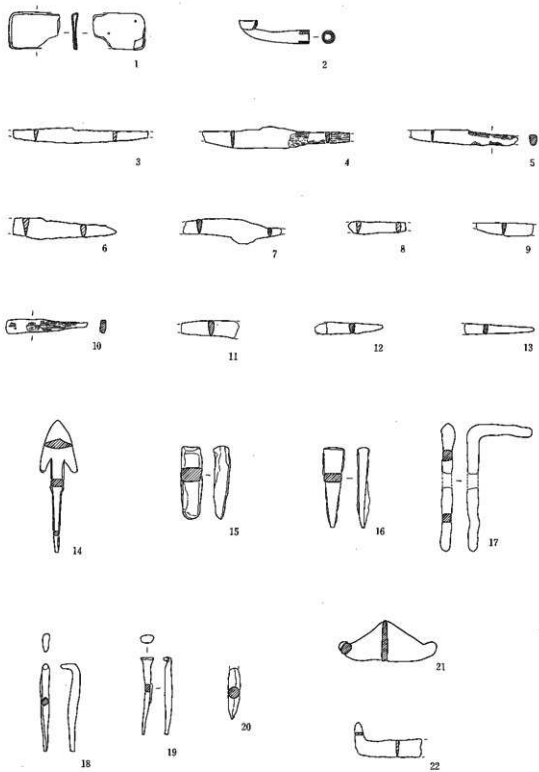


0 5 10 cm

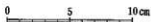
第142图 瓦断面实测图



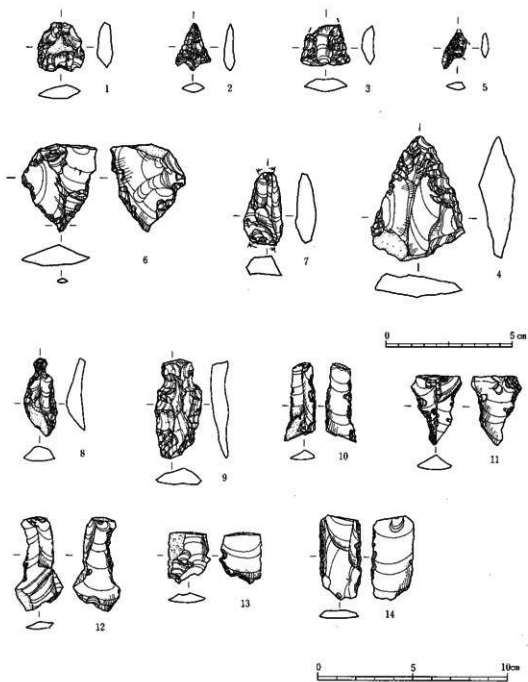
第143图 土製品実測图



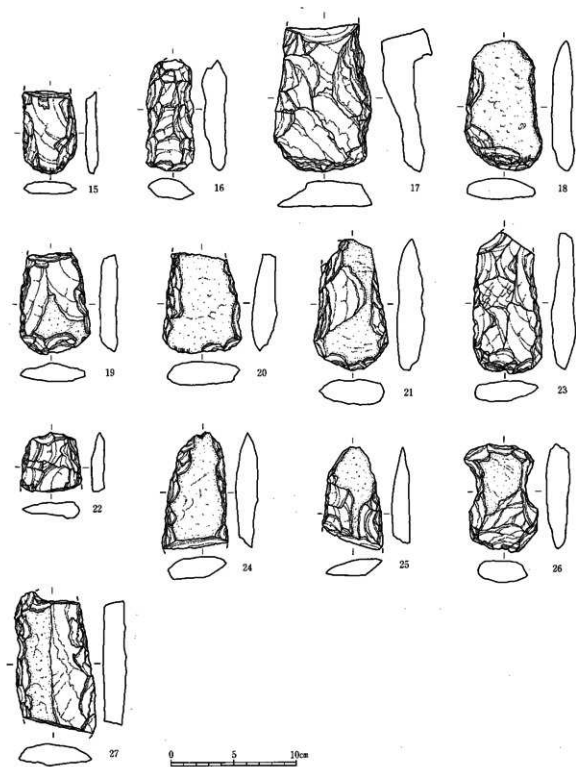
第144图 金属製品実測图(1)



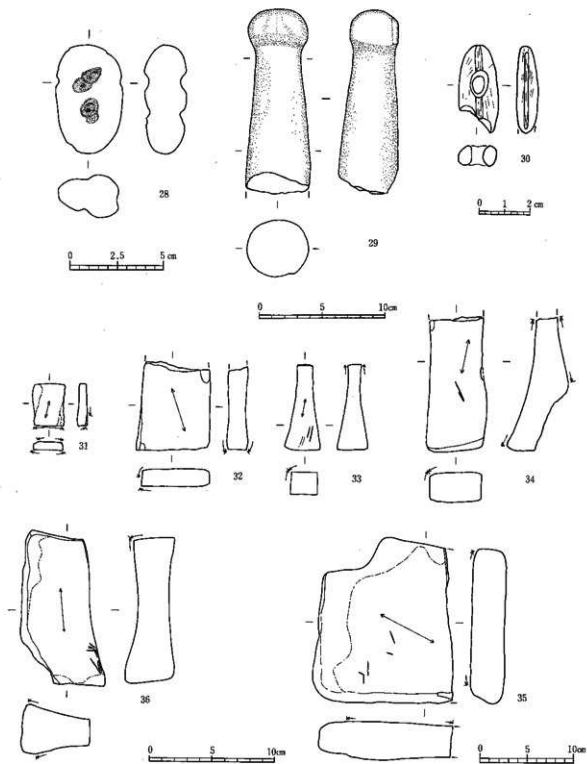
第145图 金属製品実測图(2)



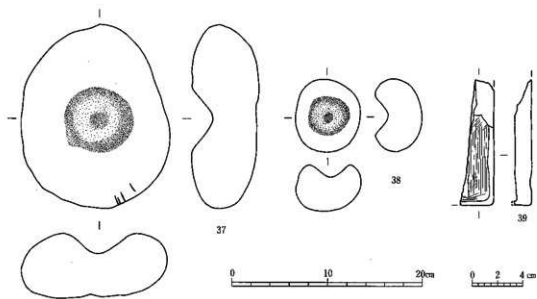
第146図 岡田町遺跡石器・石製品実測図(1)



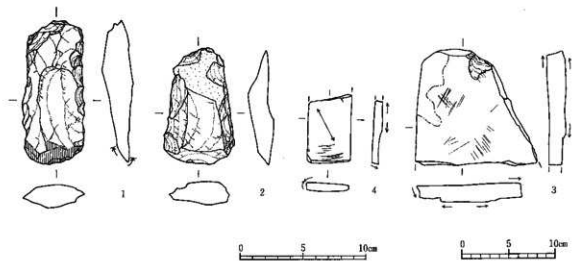
第147图 岡田町遺跡石器・石製品実測図(2)



第148圖 岡田町遺跡石器・石製品実測図(3)



二反田遺跡



第149図 岡田町遺跡石器・石製品実測図(4), 二反田遺跡石器実測図

松本市文化財調査報告 No.99

松本市二反田・岡田町遺跡

平成5年3月22日 印刷

平成5年3月22日 発行

編集 松本市教育委員会
〒390 長野県松本市丸の内3-7
TEL.0263 (34) 3000

発行 松本市教育委員会

印刷 藤原印刷株式会社

