

実体は不明である。平瀬遺跡の(第1次調査を含む)調査において確認された古墳時代の遺構は住居跡が1軒、土坑1基、ピット1個、土器集中域3ヶ所、流路跡1条である。いずれも古墳時代前期末から中期初頭にかけてのものである。これらのうち土器集中域2ヶ所は、第1次調査の際、平安時代面の下100cmの所から、基本土層確認のために設定したトレンチにより偶然確認されたもので、いずれも古墳時代の流路(河川)東岸に纏まった形でみられたものである。いわゆる「水辺の祭祀」的なものの痕跡と考えた。しかしこの時点では、周囲から生活址(住居址)は見つかっておらず、周辺に集落が存在していた可能性がある、という以外の答えを出すことはできないでいた。今回の調査において、さらに1ヶ所の土器集中域が確認され、また1軒ではあるが住居跡が検出されたことは大きな意義を持つ。すなわち古墳時代の集落が、平瀬に存在したことを示す資料になるからである。しかもおそらくはこの1軒のみにとどまらないと思われる。その根拠は、その外の平安時代～中世の住居址内などの遺構覆土に、該期の高杯などの遺物が多く混入しているという事実である。つまりこのことは、古墳時代の遺構(集落)が存在した、ほぼ同じ場所に平安～中世の集落が展開し、その際に古墳時代の遺物が混入したためと考えられるからである。現在まで、奈良井川西の島内地区は、平安時代後期の12世紀まで、最後まで開発されなかった不安定離水域が多くの割合を占めると考えられてきたが、今回の調査によって、少なくとも平瀬周辺では古墳時代前期末には開発が始まり、ある程度の集落が展開していたことを示す資料を得ることができたといえる。無論未だ調査例は少ないので断言はできない。また前述した坂下(泣坂)古墳群との関連は、今後解明していくべき課題であるといえる。

以上簡単ではあるが、今回確認された遺構及び遺物について若干の考察を行ってきた。かなり担当者の私見が含まれており、また他例との検討も必要かと思うが、一読後ご指導ご教頂けたら幸甚に存する。

最後になりましたが、第1次、第2次を合わせると1年近い期間をかけた調査となった平瀬遺跡の発掘調査、今回は第2次調査についての報告ではありますが、調査に際して多大なご協力をいただいた、公民館をはじめとした地元関係者の皆様方、長野県松本建設事務所の皆様方、また現地説明会、あがたの森考古学教室にご参加いただいた皆様方、そして第1次調査の段階から、夏の猛暑、冬の大雪にも負けずに作業に従事していただいた皆様方に、この場を借りて厚くお礼申し上げます。



調査区域航空写真(北から、右手の森は川合鶴宮神社、左手は新島橋橋梁支柱)



参考 第1次調査A 2住出土銅製三尊仏像



石-79

石-79

石-79：11住出土海星形石製品（左：裏、右：裏）




石-80

石-80：54住出土埴仏型




石-80

石-80：裏面（視転用面）



青磁・白磁・青白磁 (1)

6：5住、11：6住、487：40住、868：57土、924：石列
963、964、965、966：検出圖



青磁・白磁・青白磁 (2)

331：25住、488：40、571：51住、599：52住
615：54住、799：84住



350



350



27



27



205



29



662



831



953



939

グリッド

940



527

349

936

938

935

937


28

938

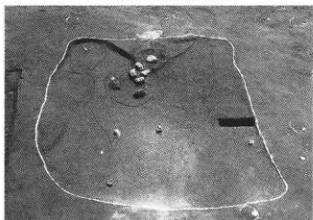
27、28、29：7住、205：15、31、36住、349：19、23、35住
 350：23住、527：44住、662：57住、831：79住、939：石列3
 935、936、937、938、940、953：検出箇
 グリッド：未図化



調査前の平瀬 (北西から)



5住完掘 (西から)



6住完掘 (西から)



7住完掘 (東から)




8住遺物出土状況 (東から)




8住完掘 (東から)



9住完掘 (南から)



10住完掘 (西から)



11 住完掘 (東から)




12 住遺物出土状況 (南から)




13 住カマド遺物出土状況



12 住完掘 (南から)



13 住完掘 (東から)



14 住完掘 (東から)




14 住カマド



14 住カマド遺物出土状況



15 住遺物出土状況 (東から)



16 住完掘 (東から)



17 住遺物出土状況 (南から)



18 住完掘 (東から)



19 住完掘 (東から)



20 住遺物出土状況 (南から)



21 住完掘 (東から)



20 住完掘 (西から)



22 住完掘 (東から)



23 住遺物出土状況 (東から)



25 住遺物出土状況 (東から)



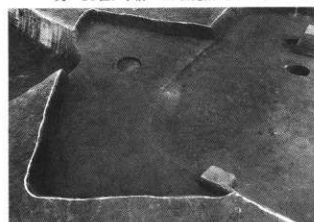
23 住完掘 (東から)



奥：24住、手前：25住完掘 (南から)



26 住完掘 (北から)



27 住完掘 (南から)



28 住完掘 (西から)